



MEMÒRIA DE LA INTERVENCIÓ AL CARRER D'EN RULL, 10-14/
NOU DE SANT FRANCESC, 9-13/ CÒDOLS, 22
CIUTAT VELLA, BARCELONA.
(CODI Servei Arqueologia: 035/10)

Dates de la intervenció i Expedients DGPC :

22 de març-30 de juny 2010 (5111)
1 de juliol-31 d'agost 2010 (5241, 5879)
1 de setembre-1 d'octubre 2010 (5964, 6127)
24-30 de novembre 2010 (6210, 6427)
28 gener-28 febrer 2011 (6699)
1-11 març 2011 (6985)

Arqueòlogues Directores de la intervenció:

**NOEMÍ NEBOT PICH
GEMMA BUSQUÉ PALAU**

Gestió de la intervenció:

ATICS SL

Mataró, març de 2013

ÍNDEX.

Volum 1

1. FITXA TÈCNICA	2
2. INTRODUCCIÓ	3
3. MARC GEOGRÀFIC	6
4. ANTECEDENTS HISTÒRICS I ARQUEOLÒGICS	12
5. METODOLOGIA	16
6. DESENVOLUPAMENT DELS TREBALLS	18
7 CONCLUSIONS	83
8. BIBLIOGRAFIA	93

ANNEXES

UNITATS FUNERÀRIES
DOCUMENTACIÓ FOTOGRÀFICA
DIBUIX DE MATERIALS

Volum 2

INVENTARI DELS MATERIALS

Volum 3

REPÈRTORI ESTRATIGRÀFIC

Volum 4

DOCUMENTACIÓ PLANIMÈTRICA

1. FITXA TÈCNICA

NOM DE LA INTERVENCIÓ	Carrer d'En Rull, 10-14, Nou de Sant Francesc, 9-13, Còdols, 22
UBICACIÓ	Barri Gòtic, Districte de Ciutat Vella Barcelona
COORDENADES UTM Fus31N amb Datum ETRS89 (ICC)	X: 431226,5 Y:4581188,5 Z: 13'78 m.s.n.m.
CONTEXT	Zona urbana
TIPUS D'INTERVENCIÓ	Preventiva terrestre
CLASSE D'ACTIVITAT	Control i/o excavació
DATES D'INTERVENCIÓ	Març de 2010 a març de 2011
PROMOTOR	GISA
EQUIP TÈCNIC	Direcció: Noemí Nebot Pich / Gemma Busqué Palau

2. INTRODUCCIÓ

En la present memòria es recullen els resultats de la intervenció arqueològica duta a terme al carrer d'en Rull, 10-14/Nou de Sant Francesc, 9-13/ Còdols, 22 (Ciutat Vella, Barcelona). entre el mes de març de 2010 i també el mes de març del 2011. La intervenció ha estat motivada per la construcció d'un edifici de nova planta aprofitant les façanes actuals, que acollirà el nou CEIP Baixeres. El solar consta de dues zones clarament diferenciades: d'una banda la zona que dona a façana del C/ Nou de Sant Francesc i que és la que ha d'acollir el nou edifici (es construeix a través d'encepats i riostes); i d'altra banda, la zona destinada a pati cobert i que es situa a l'interior de l'illa.

Pel que fa a la intervenció arqueològica es va produir un canvi de direcció que queda palès en la present memòria i que cal explicar. Des del març fins el juliol de 2010 la direcció la va dur a terme Gemma Busqué¹, mentre que a continuació es va haver de substituir per Noemí Nebot. Així, la majoria dels capítols de la present memòria són comuns (redactats per Noemí Nebot) i només és en el cas del Desenvolupament dels treballs i la Documentació fotogràfica de la primera fase, que han estat redactats a part per la Gemma Busqué. Ambdues direccions foren gestionades per l'empresa d'arqueologia **ATICS S.L. Gestió i Difusió del Patrimoni Arqueològic i Històric** i sota supervisió del **Servei d'Arqueologia de l'Institut de Cultura, Ajuntament de Barcelona**.

En la fase que es va dur a terme entre els mesos de juliol i octubre es va intervenir; per una banda en la zona de l'interior de l'illa i per l'altra en la zona de l'edifici. En l'interior de l'illa es realitzen 13 encepats per tal d'encabir els fanals del pati del CEIP Baixeres. I pel que fa a la zona de l'edifici es contempla la realització de 43 encepats i 23 riostes previstes pel projecte tècnic de l'obra, a banda es realitzen algunes de les rases de serveis (pluvials i fecals) de l'edifici en construcció (**vegeu planimetria**). Durant l'última fase, duta a terme al febrer del 2011, es va intervenir a la zona al voltant de la grua de l'obra, rebaix que va servir per fer la fonamentació del poliesportiu de l'edifici (**vegeu planimetria**).

¹ La direcció arqueològica de la primera fase d'aquesta intervenció la va dur a terme l'arqueòloga Gemma Busqué i Palau veure: Busqué Palau, G., *Informe d'afectació d'estructures arqueològiques a la intervenció del carrer d'en Rull, 10-14, carrer Nou de Sant Francesc, 9-13 i carrer dels Còdols, 22 (Districte de Ciutat Vella, Barcelona)(codi MUHBA: 035/10)*, Mataró, 2010, ÀTICS, S.L.

Durant la intervenció diverses estructures van quedar afectades d'una o altra manera pel desenvolupament dels treballs².

Enumerem de manera molt resumida l'interès històric i arqueològic de la zona on es realitza la intervenció³:

- Es troba dins una de les zones pertanyents a l'ager de la ciutat romana,
- En una intervenció realitzada entre desembre de 2006 i gener de 2007 es van fer diversos sondejors al subsòl de la finca. En el sondeig realitzat a l'interior de l'illa, es va documentar l'estructura d'un possible mausoleu entre les cotes +2,63m i +2,18m. Pel que fa al sondejors a l'interior de la finca, els estrats amb material romà estaven situats entre +3,28m i +2,2m a la rasa 3000 i entre +2,55m i +2,10m a la rasa 2000; en aquesta darrera rasa hi havia una estructura d'època romana que retallava l'estrat geològic fins a la cota +1,95m. El material arqueològic recuperat tenia una cronologia entre els s. II i V.⁴
- Per damunt del nivells romans, es van localitzar materials del s. XVII a partir de la cota +5,08m a la rasa 3000 i +4,44m a la rasa 2000.
- Al carrer Ample, 1, s'han documentat més de 20 enterraments dels s. III-IV i dues canalitzacions i trams d'estructures muràries dels s. I i II dC.⁵
- En una intervenció al carrer Ample, 5 es localitzà un enterrament del segle I dC.⁶
- En una zona propera, al carrer d'Anselm Clavé i la plaça de Joaquim Xirau hi ha documentada una vil·la i una necròpolis alt imperial.⁷

² Nebot Pich, N., *Segon informe de desmuntatge d'estructures arqueològiques al carrer d'En Rull, 10-14/ Nou de Sant Francesc, 9-13/ Còdols, 22, (Districte de Ciutat Vella, Barcelona), (codi MUHBA: 035/10), Data intervenció: juliol 2010, Mataró, agost, 2010.*

Nebot Pich, N., *Tercer informe de desmuntatge d'estructures arqueològiques al carrer d'En Rull, 10-14/ Nou de Sant Francesc, 9-13/ Còdols, 22, (Districte de Ciutat Vella, Barcelona), (codi MUHBA: 035/10), Data intervenció: juliol 2010, Mataró, octubre, 2010.*

Nebot Pich, N., *Quart informe de rebliment definitiu i desmuntatge d'estructures arqueològiques al carrer d'En Rull, 10-14/ Nou de Sant Francesc, 9-13/ Còdols, 22, (Districte de Ciutat Vella, Barcelona), (codi MUHBA: 035/10), Data intervenció: juliol- octubre 2010, Mataró, novembre, 2010.*

Nebot Pich, N., *Cinquè informe de desmuntatge d'estructures arqueològiques al carrer d'En Rull, 10-14/ Nou de Sant Francesc, 9-13/ Còdols, 22, (Districte de Ciutat Vella, Barcelona), (codi MUHBA: 035/10), Data intervenció: febrer 2011, Mataró, febrer, 2011.*

³ Aquesta informació consta en el projecte d'intervenció arqueològica realitzat pel Museu d'Història de Barcelona.

⁴ Juárez Villena, A., *Memòria de la intervenció arqueològica al carrer d'en Rull, 10-14, carrer Nou de Sant Francesc, 9-13, carrer Còdols, 22, 2006.*

⁵ Prida Trujillo, D., *Carrer Ample, 1, Anuari d'Arqueologia i Patrimoni de Barcelona, 2008, Ajuntament de Barcelona, Barcelona, 2010.*

⁶ Triay Olives, V., *Memòria de la intervenció arqueològica al C/ Ample, 5 de Barcelona. Codi MHCB: 131/04. Data de la intervenció: juny de 2004. Mataró, novembre de 2005.*

- En una intervenció al carrer d'en Carabassa va aparèixer estratigrafia baix medieval i romana⁸.
- Aquest sector de Ciutat Vella forma part d'una de les àrees d'ampliació de la ciutat en època medieval, al costat del mar,
- Es troba a l'antic barri medieval de la Vilanova dels Còdols, espai urbanitzat ja al segle XIII,
- És a prop d'on fou edificat el convent de framenors.

⁷ Huertas Arroyo, J., *Memòria de la intervenció arqueològica a la plaça Joaquim Xirau, districte de Ciutat Vella, Barcelona, II Volums, codi intervenció 1181, 1997.*

⁸ Griñó Márquez, D., *Memòria de la intervenció arqueològica realitzada a la finca número 8 bis del Carrer Carabassa, al districte de Ciutat Vella, Barcelona. CODI: 034/06.* Dades de la intervenció: gener-juny de 2006. Mataró, gener del 2009.

3. MARC GEOGRÀFIC

Situació de la intervenció.

La intervenció es troba dins de l'entramat urbanístic de la ciutat de Barcelona, concretament el que s'anomena barri gòtic, el qual està delimitat pels actuals carrers de Fontanella al nord, la Rambla a l'oest, la Via Laietana a l'est i el mar al sud.

Context geològic.

L'estructura geològica del Pla de Barcelona presenta per un costat els materials paleozoics que defineixen la serra de Collserola. Aquesta està formada per pissarres les quals s'assenten damunt d'un basament granític que aflora en algunes zones d'Horta i del Guinardó i que domina a la serra de Marina. Al costat del Vallès, cap a Montcada i Olorda, la serralada presenta formacions de calcàries devòniques que són objecte d'explotació per empreses cimenteres.

Els materials del Secundari venen definits per les calisses dolmòtiques, gresos i argiles vermelles que trobem als turons de la zona nord-est del Pla. En el Terciari, predominen les formacions miocèniques i pliocèniques que es van sedimentar amb la transgressió marina del terciari superior, es tracta de la intercalació de margues blaves i gresos vermell-gris⁹. A la part baixa del Pla trobem una sèrie d'elevacions amb una orientació nord-est-sudoest produïdes a partir del plegament de les formacions pliomicocèniques a conseqüència de la falla que va afectar a la costa (Mons Taber, Puig de les Fàlzies...). Damunt d'aquest substrat s'assenta el material quaternari del qual s'han diferenciat dues unitats¹⁰:

La plataforma superior: s'inicia des del peu de la Serralada del Tibidabo i baixa fins al mar. Aquesta, que està molt afectada per l'acció dels torrents, és on s'assenta la ciutat, sobre tot el sector antic. En el substrat presenta argiles i sorres grogues pliocèniques damunt de les quals trobem els derrubis quaternaris molt potents, graves anguloses dins d'una matriu d'argiles vermelles que provenen de la zona del Tibidabo per aportacions torrencials.

⁹ Palet, J.M., Estudi territorial del Pla de Barcelona: Estructuració i evolució del territori entre l'època ibero-romana i l'altmedieval segles II-I a.C.- S.X-XI d.C., dins *Estudis i Memòries d'Arqueologia de Barcelona núm.1*, Centre d'Arqueologia de la Ciutat, Institut de Cultura, Barcelona, 1994, p.46-47.

¹⁰ Solé, L., *Ensayo de interpretación del cuaternario barcelonés*, dins *Miscelánea Barcinonensia*, Ajuntament de Barcelona, Barcelona, 1963

La plataforma baixa va del graó o talús erosiu de 20/30m de desnivell fins a la línia de costa. Està constituït per la formació de les terrasses i deltes dels rius Llobregat i Besòs.

L'acció sedimentària de la plataforma presenta una sèrie de característiques que han permès definir-la com un procés cíclic. Sembla que allà on l'efecte dels torrents no ha estat tan violent, es poden diferenciar tres nivells que es superposen quasi sempre en el mateix ordre i que es repeteix cíclicament unes tres vegades, és per aquest motiu que se'l coneix com "tricycle". Aquests nivells son de baix a dalt;11:argiles vermelles de procedència col·luvial i que seria la conseqüència d'un sòl format en condicions de clima semblant al de les regions tropicals humides, és a dir, una fase humida i una altra de seca, llims groguencs d'origen eòlic, loess, i que sembla que es formarien amb un clima sec i fred.

Per últim, trobem el torturà, aquestes crostes calcàries s'haurien format en períodes de transició entre els dos climes anteriors, és a dir, més humit que durant el loess perquè hi hagués circulació de carbonat càlcic, però més càlid que el primer nivell, per tal que s'evaporés l'aigua.

En aquest nivells anirien incidint els diferents torrents i rieres, encaixant-se i produint formacions al·luvials i col·luvials de llims i argiles poc consolidades, la qual cosa explicaria l'aparició esporàdica de llengües de còdols i graves que trenca aquest cicle.

Context geogràfic.

El jaciment s'ubica dins del Pla de Barcelona, una de les unitats morfològiques que configuren el territori, anomenat Barcelonès, que s'estén des de la costa mediterrània a la Serralada Litoral, concretament entre el tram de la serra de Collserola i els estrets de Martorell i de Montcada, per on els rius Llobregat i Besòs respectivament van a sortir a la mar amb la formació dels seus deltes. D'aquesta manera el territori presenta dos elements morfològics clars: la serra de Collserola i la plana.

La Serra de Collserola, composta per granits i esquistos, presenta unes altituds molt moderades, entre els 300 i 500 metres, destacant el Tibidabo que arriba als 512m. Al nord, aquesta carena comença sobre el riu Besòs amb el turó d'en Manyoses (210m) i al sud-oest destaca el puig de Sant Pere Màrtir com a darrera elevació (399m). La carena presenta diversos passos de muntanya que possiblement han servit de vies de

¹¹ Solé, L. ,Ensayo de interpretación del cuaternario barcelonés, dins Miscelánea Barcinonensia, Ajuntament de Barcelona, Barcelona, 1963,p.29-31.

comunicació al llarg de la història. És el cas del Collserola, entre el Tibidabo i el turó de Santa Maria; el Portell de Valldaura a la capçalera d'aquesta vall; el Forat del Vent i el coll de la Ventosa prop del turó Blau; i el coll de Vallvidrera a la capçalera de la riera Blanca¹².

El Pla de Barcelona es troba obert al mar i limitat per la Serralada Litoral i al sud per la falla que segueix des de Garraf i el turó de Montjuïc (que és el punt més elevat, 173m) fins al turó de Montgat, més enllà del Besòs. Aquesta falla és visible a través de l'esglaó, d'uns vint metres, que sembla separar l'eixample de la ciutat vella i que es documenta en la morfologia urbana: la baixada de Jonqueres, la Via Laietana i els carrers de les Moles, d'Astruc, de Jovellanos.

Arran d'aquest esglaó s'ha dividit la plana en dos sectors:

Plana alta: va des de la Serralada fins aquest esglaó, la qual es caracteritza per una cota de 20 m.s.n.m. i amb una pendent del 4%. Aquesta està formada per el sòcol paleozoic damunt del qual, l'acció de les distintes rieres, han aportat materials detrítics diversos.

Plana baixa: aquesta s'estén des de l'esglaó fins a la costa i presenta un escassíssim pendent (0,35%). La seva formació és de caràcter al·luvial, materials aportats per les rieres, les corrents marines i sobretot per l'acció dels rius Besòs i Llobregat, amb la formació de les seves planes deltaïques. En aquesta zona es formarien els estanys i aiguamolls tan típics de la costa mediterrània que, a mida que la línia de costa avancés, anirien desapareixent.

L'acció antròpica també hauria contribuït amb la dessecació d'aquests elements. Alguns d'aquests estanys han estat documentats en èpoques més recents dins de la història, com són els casos de la Llavineria a la zona de Sant Martí, el de Banyols als passeigs de Sant Joan i Lluís Companys, l'estany del Port o el del Cagalell que es situa per la zona de Sant Pau.

En aquesta plana es distingeixen petits turons arran de mar que tenen el seu origen en els plegaments de dipòsits marins del miocè i el pliocè¹³. És en el cas de la muntanya

¹² Palet, J.M., Estudi territorial del Pla de Barcelona: Estructuració i evolució del territori entre l'època íbero-romana i l'altmedieval segles II-I a.C.- S.X-XI d.C., dins *Estudis i Memòries d'Arqueologia de Barcelona núm.1*, Centre d'Arqueologia de la Ciutat, Institut de Cultura, Barcelona, 1994.

¹³ Palet, J.M., Estudi territorial del Pla de Barcelona: Estructuració i evolució del territori entre l'època íbero-romana i l'altmedieval segles II-I a.C.- S.X-XI d.C., dins *Estudis i Memòries*

de Montjuïc, del turó dels Ollers, del sector dels carrers d'Escudellers i Nou de Sant Francesc, de les Falzies on es localitza l'antiga Llotja i del Tàber, on s'assentava la ciutat romana. El constant progrés de la línia de costa degut a l'aportació dels arrossegaments del Besòs i al corrent marí tangencial a la costa que aporta terres del Maresme, van contribuir al rebliment d'estanys i aiguamolls i van anar encerclant aquests turons, passant a formar part de la terra ferma.

Pel que fa a la xarxa hidrogràfica d'aquesta zona podem assenyalar que respon a les típiques característiques d'una xarxa mediterrània. Per un costat tenim els dos rius que delimiten el Pla: el Besòs i el Llobregat. Aquests són rius de caràcter extralocal, ja que un neix a la zona del Prepirineu (el Llobregat) i l'altre a la serralada Prelitoral, no obstant tots dos desemboquen a la costa barcelonina després de travessar les serralades litorals. La seva principal característica és que el seu règim fluvial és irregular, amb fortes avingudes, depenent en gran mesura de les condicions climàtiques¹⁴. Aquest tret és també el que defineix l'altre element de la xarxa hidrogràfica: les rieres. Aquestes són de caràcter torrencial, neixen al costat marítim de la Serralada Litoral i davallen pel pla lleugerament inclinat. Els seus cursos erosionen el substrat geològic del pla formant torrenteres i contribuint a la creació d'un paisatge ple d'ondulacions i valls. Amb les seves crescudes aquests torrents arrastren tot tipus de materials detrítics.

En funció de la seva orientació s'han dividit en tres sectors:

Sector central: el qual recollia les aigües del vessant del Tibidabo i conformaven la riera de Vallcarca i la riera de Sant Joan que baixaven per la zona de Gràcia i per l'actual passeig de Sant Joan; la riera de Sant Gervasi i Sant Miquel que baixaven per l'actual Passeig de Gràcia entrava a ciutat pel Portal de l'Àngel, plaça del Pi i desembocava al mar pel carrer dels Còdols i posteriorment sembla ser que es va desviar per fora de la tercera muralla i aniria a desembocar al Cagalell per evitar les riuades; per Vallvidrera baixarien els torrents que més endavant configuraven la riera de Magòria o de Mogoria, que desembocava al Cagalell i que sembla que el seu curs coincidiria amb l'actual traçat que dibuixa el paral·lel; en aquesta zona també hi trobem la riera de Valldonzella que neix a la zona de Sarrià; cap l'est trobem els torrents de la

d'Arqueologia de Barcelona núm.1, Centre d'Arqueologia de la Ciutat, Institut de Cultura, Barcelona, 1994, p.46-47.

Solé, L., Ensayo de interpretación del cuaternario barcelonés, dins *Miscelánea Barcinonensia*, Ajuntament de Barcelona, Barcelona, 1963

DDAA, *Gran Geografia Comarcal de Catalunya, El Barcelonès i el Baix Llobregat vol. VIII*, Enciclopèdia Catalana, Barcelona, 1984

¹⁴ Idem 8.

Guineu, el del Pecat, el d'en Mariner i el Bogatell que desembocarien directament a la mar.

Sector sudoest: són els torrents que porten les aigües cap la zona sud-oest de Montjuïc del qual destaquen dos torrents: Torrent Gornal, que neix a la zona de Sant Pere Màrtir, i desemboca a la mar ja dins de l'Hospitalet de Llobregat; i la riera Blanca que neix de la unió de diversos torrents i rieres procedents del Mont d'Òssa, fa de límit entre aquest municipi i Barcelona.

Sector nord: el componen els torrents que desemboquen al Besòs, que han contribuït en la creació del delta d'aquests riu, i la riera d'Horta que comparteix desembocadura amb el Besòs.

Totes aquestes rieres han estat objecte d'adequacions, desviaments, canalitzacions, etc..., per tal de millorar i ampliar l'espai urbà al llarg de la història. S'observa que, a la zona del jaciment, l'antic traçat de les rieres de Bargalló, Valldonzella i Magòria confluirien al sector de Sant Pau del Camp, cap a l'antic estany del Cagalell que s'ubica cap la zona nord del carrer Nou de la Rambla Alhora, de Montjuïc baixaven els torrents de la Font del Gat i dels Tarongers que desguassaven al Cagalell Vell. És possible que aquest darrer formés un con de dejecció a Sant Pau del Camp, amb l'eix cap a l'est i limitat a migjorn pel solc del carrer de les Tàpies.

Les diverses muralles van anar fent de dic per aquestes rieres. No obstant, en època de Pere III, al segle XIV, es van desviar les aigües de la riera de Magòria molt abans d'entrar a ciutat, ja que els aiguats envaïen el carrer Hospital i penetraven a ciutat pel tram dels carrers que es coneixen com a Riera Alta i Riera Baixa. Ja en el segle XVIII, aquesta riera es va desviar cap el sector del Port, al sud de Montjuïc¹⁵. Aquesta acció es repetirà en diversos sectors de la ciutat, amb altres canalitzacions i desviaments.

El sector on està situada la intervenció està en un territori ple d'ondulacions produïdes per uns llits sobreelevats pels quals corrien les aigües del torrents i limitats pels seus dics naturals, els quals creixen amb l'aportació dels sediments detrítics. Durant l'època prehistòrica i possiblement durant la formació de Barcino, aquesta zona encara presentava aquest aspecte: zona d'abundants aqüífers i estanys. Els assentaments es situarien entre els interfluvis deprimits que es formen entre una riera i l'altra. De fet la documentació escrita del segle XII ja parlen de l'estany del Cagalell. Aquí anirien a morir les diverses rieres que solcaven aquest sector.

¹⁵ Idem 8.

Geològicament hi ha una unitat quaternària (pleistocè i holocè) que cobreix una de terciària. D'època quaternària a l'holocè, on es localitza l'activitat antròpica, es registren nivells d'argila, sorres i graves d'origen torrencial i col·luvial, a part dels estrats superiors que és on es registrava la major presència de restes arqueològiques d'època contemporània i moderna.

4. ANTECEDENTS HISTÒRICS I ARQUEOLÒGICS

La intervenció que ens ocupa comprèn, actualment, la finca situada al carrer d'En Rull, 9-13, Nou de Sant Francesc, 10-14 i Còdols, 22 però en el moment de la seva edificació durant el segle XIX aquestes finques funcionaven diferent; per una banda Nou de Sant Francesc 9 i carrer d'En Rull, 10, 12 i 14 i de l'altra Nou de Sant Francesc, 11-13.

Aquesta zona es situa en la part baixa de la Rambla a la zona de Santa Mònica. La zona es trobava fora del recinte emmurallat de la colònia de Barcino, en un àrea molt propera al mar. El seu poblament estaria dins de la zona pròpia del *suburbium*, comú a tot el territori de l'imperi romà. Al voltant de la zona protegida per la muralla es localitzaven, *vil·lae*, zones de necròpolis, així com una sèrie de construccions que no es podien situar a l'interior del *pomerium* de la ciutat. Fou en època alt-medieval quan s'inicià l'ocupació fora muralles de forma més sistemàtica amb l'aparició de les viles noves. Al contrari que la resta del territori de Barcelona que, des de inici del segle IX s'amplia amb l'establiment dels primers nuclis de població fora muralla romana, associats a camins o punt més significatius; centres d'ordre econòmic o religiós (Santa Maria del Pi, Santa Maria de les Arenes,...), així com el Mercadal o el port, la zona de la part baixa de la Rambla sembla ocupar-se més tard i es pot associar a un segon moment, quan durant els segles XI i XII, fruit d'un moment d'expansió econòmica, els nuclis antics creixen i es creen de nous. És el període d'implantació dels grans convents, com el proper de Sant Francesc (Framenors), situat entre l'actual Govern Militar i la plaça del Duc de Medinaceli, que ocupen grans espais buits a les zones de les afores de la ciutat, aglutinant al seu voltant zones de poblament, com és el cas que ens ocupa. Aquest creixement va comportar la necessitat de la construcció d'una nova línia defensiva al segle XIII.

Un altra característica de la zona és la proximitat amb els obradors de diversos gremis relacionats amb la terrissa (carrer Escudellers i Escudellers Blancs) als que fan referència diferents textos com l'àrea propera al portal d'Escudillers (que segons Pi i Arimon es trobava situat "a 40 pasos de la boca de la calle Escudillers"), aquesta zona era utilitzada per posar les peces de ceràmica a assecar abans de coure-les al forn. La zona era un àrea despoblada i plena d'horts fins ben entrar el segle XIX, situada entre els carrer Ample i Escudellers ambdós de llarga tradició i documentats des de època medieval, presenta una xarxa viària relativament moderna documentada a finals del

segle XVIII- inicis del XIX amb el traçat dels carrers Nou de Sant Francesc i del Gínjol així com els passatges de la Pau i els Banys.

Cal mencionar que gran part de l'explicació que realitzarem a continuació sobre les finques i la seva construcció ha utilitzat els treballs duts a terme per l'empresa Veclus, S.L.¹⁶. Les finques del carrer Nou de Sant Francesc, 9 i Rull, 10, 12 i 14 constitueixen una única parcel·la i eren d'un mateix promotor, per tant, tot i que amb el temps es convertiren en tres edificacions diferenciades en origen es tractà d'una sola construcció. Les tres parcel·les són fruit d'una única campanya constructiva, un projecte arquitectònic de l'any 1844. Actualment la zona està delimitada pels carrers Nou de Sant Francesc i Rull (a l'oest i nord respectivament), la plaça del Duc de Medinaceli al sud i a l'est el carrer dels Còdols. Per altra banda tenim la finca del carrer Nou de Sant Francesc, 11-13, actualment 9-13, que en l'actualitat compren els carrers Nou de Sant Francesc, d'En Rull, Còdols i Ample i s'edificà l'any 1861. Les edificacions que veiem avui en dia a la zona no són més antigues del segle XVIII, però la majoria es daten pels volts de la segona meitat del segle XIX.

L'any 1845 el carrer d'en Rull estava parcialment obert, d'aquesta manera la finca que ocupava Nou de Sant Francesc 9 i 10, 12 i 14 d'en Rull sembla que és de les més antigues de l'illa. Fou l'any 1853 el moment en que s'acabà d'obrir el carrer d'En Rull fins al dels Còdols el que va plantejar un procés de reparcel·lacions. Aquestes transformacions que s'havien iniciat a la primera meitat del segle XIX s'han d'entendre per la necessitat de nous espais residencials a la ciutat conseqüència de l'augment de la població de meitat del segle XIX. Entre els anys 1832 i 1859 Barcelona va experimentar un augment de població del 45%, en un moment en que s'estava en ple debat sobre l'enderrocament de les muralles que començà l'any 1854. En aquesta època es produeix una conversió de terrenys de camp i horts a zones com el Raval en solars edificables i per altra banda també en zones més "urbanes" promovent la sol·licitud d'obertura de nous carrers: Aquestes obertures noves, permetien travessar terrenys de major o menor extensió i vertebrar millor la comunicació entre carrers; i amés, els propietaris d'aquests terrenys en treien molta rendibilitat, ja que, permetia edificar a banda i banda dels carrers nous.

¹⁶ Caballé, F.; González, R., *Estudi històric- arquitectònic i valoració patrimonial de la finca núm. 11-13 del carrer Nou de Sant Francesc de Barcelona*, Barcelona, 2006, Veclus, S.L.
Caballé, F.; González, R., *Estudi històric- arquitectònic i valoració patrimonial de les finques núm. 9 del carrer Nou de Sant Francesc i n. 10, 12 i 14 del carrer d'en Rull de Barcelona*, Barcelona, 2006, Veclus, S.L.

La finca intervinguda cobria dues de les necessitats immobiliàries del moment; d'una banda responia a un component senyorial centrat al carrer Nou de Sant Francesc, punt de referència de la burgesia de propietaris i nous rics d'una ciutat encara tancada per les muralles i de l'altra un component més menestral del carrer d'En Rull, zona pels treballadors, petits comerciants i botiguers.

Aquesta doble necessitat urbanística va condicionar la fisonomia de l'edifici del carrer Nou de Sant Francesc 9, d'aquesta manera en Josep Nolla, mestre de cases, ho planteja com la Casa- fàbrica; un model constructiu que es troba al Raval des de finals del segle XVIII. El model arquitectònic resultant començava a estar superat en aquelles alçades del segle XIX.

L'especulació immobiliària va ser el fenomen més estès de l'urbanisme barceloní del segle XIX. La zona que ens ocupa estava densament poblada i això suposava una manca de sòl urbà edificable. Aquest fet va significar una rendibilització de les àrees centrals i una ocupació per part de la burgesia de les antigues àrees aristocràtiques, obrint carrers nous i aixecant edificis de veïns amb àmplies vivendes per la burgesia benestant. Des de finals del segle XVIII i durant el segle XIX la zona va ser propietat de diverses famílies d'industrials i comerciants que aixecaren cases de pisos, fàbriques i magatzems.

Intervencions prèvies.

Farem a continuació un breu repàs per les diferents intervencions arqueològiques realitzades a la zona en els darrers anys:

- **2007-2008** sota la direcció tècnica de l'arqueòleg David Prida es va dur a terme una intervenció arqueològica al carrer Ample, 1. En aquesta intervenció es va posar al descobert necròpolis d'època romana i un forn medieval.¹⁷
- **2006** sota la direcció tècnica de l'arqueòleg Antoni Juárez es va dur a terme una intervenció arqueològica al carrer d'en Rull, 10-14, Nou de Sant Francesc, 9-13 i Còdols, 22 (solar que ens ocupa). En aquesta intervenció es va posar al descobert una estructura funerària d'època romana¹⁸.

¹⁷ *Idem nota 5.*

¹⁸ *Idem nota 4.*

- **2001** sota la direcció tècnica de l'arqueòloga Anna Bordas es va dur a terme una intervenció arqueològica al carrer Escudellers, plaça Joaquim Xirau i carrer Arc del Teatre. En aquesta intervenció es van documentar dos moments. En primer lloc es va localitzar material ceràmic corresponent als segles XIV i XV i en segon lloc es van documentar diferents estructures situades entre el segle XVII i XIX¹⁹.
- **1997** sota la direcció tècnica de l'arqueòloga Josefa Huertas es va dur a terme una intervenció arqueològica a la plaça Joaquim Xirau. En aquesta intervenció es van posar al descobert diverses estructures d'època alt- imperial romana (entre les que destaquen les restes d'un monument funerari) i restes d'època baix- medieval²⁰.
- **1995** sota la direcció tècnica de l'arqueòloga Josefa Huertas es va dur a terme una intervenció arqueològica al solar situat entre Nou de Sant Francesc, 16-18 i Passatge de la Pau, 1-3Bis. En aquesta intervenció es van posar al descobert diverses restes d'època moderna. El conjunt d'estructures i materials es poden datar entre els segles XVII i XVIII²¹.

¹⁹ Bordas Tissier, A., *Memòria arqueològica de la intervenció efectuada al carrer Escudellers, plaça Joaquim Xirau i carrer Arc del Teatre*, 2001.

²⁰ *Idem nota 7.*

²¹ Huertas Arroyo, J., *Memòria de la intervenció arqueològica al solar situat entre Nou de Sant Francesc, 16-18 i passatge de la Pau, 1-3bis*, 1995.

5. METODOLOGIA

Els treballs d'obertura del sòl es van dur a terme amb màquina reto excavadora. La feina de la màquina, consistent en la retirada del nivell superficial, ja fossin preparacions i paviments de la finca o producte de l'enderroc dels antics edificis existents, s'aturava un cop es detectava la presència d'estructures d'interès arqueològic. L'excavació dels estrats arqueològics associats a aquestes estructures es va efectuar, de manera sistemàtica per un equip d'arqueòlegs fins exhaurir la cota d'excavació dels encepats que demanava el projecte tècnic de l'obra. Aquest equip estava format per un arqueòleg director i un nombre d'arqueòlegs que va anar variant segons el ritme de l'excavació.

Paral·lelament al procés d'excavació i documentació es va realitzar el desmuntatge de les estructures localitzades, utilitzant mitjans mecànics i manuals, amb l'objectiu d'agilitzar el procés d'excavació. Aquestes tasques es van dur a terme amb el vist-i-plau dels tècnics de l'Àrea de Coneixement i Recerca de la Generalitat de Catalunya i del Museu d'Història de la Ciutat, en els corresponents informes d'afectació²².

La metodologia emprada, sistemàtica i adequada s'inspira en el mètode de registre utilitzat per E. C. Harris i per A. Carandini²³. El mètode de registre estratigràfic s'ha fonamentat en l'ús d'un registre codificat (Unitats Estratigràfiques) de tradició anglosaxona, en dibuixar les plantes parcials on s'acoten tots els nivells físics extrets i en la fotografia de les UE.

Per tal d'homogeneïtzar els registres de les diverses intervencions arqueològiques s'utilitza un sistema de base de dades interrelacionades basat en el programa Access

²² Nebot Pich, N., *Segon informe de desmuntatge d'estructures arqueològiques al carrer d'En Rull, 10-14/ Nou de Sant Francesc, 9-13/ Còdols, 22, (Districte de Ciutat Vella, Barcelona), (codi MUHBA: 035/10), Data intervenció: juliol 2010, Mataró, agost, 2010.*

Nebot Pich, N., *Tercer informe de desmuntatge d'estructures arqueològiques al carrer d'En Rull, 10-14/ Nou de Sant Francesc, 9-13/ Còdols, 22, (Districte de Ciutat Vella, Barcelona), (codi MUHBA: 035/10), Data intervenció: juliol 2010, Mataró, octubre, 2010.*

Nebot Pich, N., *Quart informe de rebliment definitiu i desmuntatge d'estructures arqueològiques al carrer d'En Rull, 10-14/ Nou de Sant Francesc, 9-13/ Còdols, 22, (Districte de Ciutat Vella, Barcelona), (codi MUHBA: 035/10), Data intervenció: juliol- octubre 2010, Mataró, novembre, 2010.*

Nebot Pich, N., *Cinquè informe de desmuntatge d'estructures arqueològiques al carrer d'En Rull, 10-14/ Nou de Sant Francesc, 9-13/ Còdols, 22, (Districte de Ciutat Vella, Barcelona), (codi MUHBA: 035/10), Data intervenció: febrer 2011, Mataró, febrer, 2011.*

²³ Veure: Harris, 1991 i Carandini, 1997.

de Microsoft, on s'inclou a cada fitxa els respectius apartats de descripció, documentació i relacions estratigràfiques.

Paral·lelament a aquesta tasca es va configurar la documentació planimètrica general (escala 1:20), topogràfica i fotogràfica del jaciment.

El material arqueològic recuperat es va codificar segons els següents criteris, 035 (número de la intervenció arqueològica) - 10 (any del permís) – núm. de UE (Unitat Estratigràfica) – núm. d'inventari (número de diferenciació de les peces més significatives).

Les cotes han estat establertes en metres sobre el nivell del mar (m.s.n.m.).

Cal fer una aclariment en aquest apartat respecte al catàleg de material arqueològic que es presenta en aquesta memòria. En el inventari de material s'indica amb un número correlatiu les peces que pertanyen al catàleg de material. En aquest cas només les peces que estan designades amb un número en color vermell es corresponen amb les peces que s'han inclòs en el catàleg de material que es presenta en aquesta memòria.

6. DESENVOLUPAMENT DELS TREBALLS

Fase 1: Del 22 de març al 2 d'agost del 2010; Direcció arqueològica

Gemma Busqué Palau

En aquesta fase de la intervenció, l'obra prevista consisteix en obrir 45 riestes i 47 sabates de fonamentació per construir un mur perimetral a l'illa interior (àmbit 2). També cal realitzar una rasa de 19,5 m. de longitud per 0,80 m. d'ample i 1,00 m de potència., 4 sabates de fonamentació i 4 riestes més per tal de construir una rampa d'accés en aquest mateix àmbit.

Els treballs arqueològics pertanyents a aquesta fase es van portar a terme entre el dia 22 de març i el 2 d'agost del 2010 amb la supervisió dels rebaixos de terres de les rases i pous. Aquesta tasca es va realitzar amb una màquina retroexcavadora mixta amb l'objectiu de deixar visibles les estructures arqueològiques que poguessin existir en el solar. Cal dir, però, que les obres es van iniciar en el seu moment sense cap control arqueològic, fet que va provocar que hi hagués una manca d'informació pel que fa al procés d'excavació portat a terme fins aleshores. De manera que en les rases i els dos pous oberts sense control arqueològic ens hem hagut de conformar amb les poques dades obtingudes en els talls de les parets. Donada la segmentació de les troballes a causa de la important quantitat de riestes i sabates de fonamentació excavades, hem optat per explicar la intervenció a partir de les diferents fases cronològiques de totes les estructures documentades. Creiem que serà més entenedor fer-ho així, que no pas fer-ho seguint la seqüència de l'excavació pròpiament dita.

Dit això, passem a explicar totes les estructures emmarcades dins la seva fase cronològica:

Època contemporània s. XIX-XX (Làmines 71-78)

L'entramat dels edificis conservats fins als nostres dies es va originar, en la gran majoria, cap a finals del segle XIX i va ser objecte de contínues modificacions, sobretot relacionades amb serveis i paviments, fins als temps més recents.

Corresponent a aquesta fase d'ocupació de l'indret s'ha documentat la construcció de l'edifici del carrer Còdols núm. 16. La part edificada de l'immoble ocupa la meitat oest del solar i correspondria als pisos de l'escala interior, que van ser enderrocats amb motiu de la realització de l'obra actual.

Es tracta d'un cos de planta rectangular, dividit per dues parets de compartimentació interior que travessen el solar en direcció NE/SO, fetes amb maons lligats amb morter

de calç blanc, amb una amplada de 0,30m. (U.E.2376, U.E.2074, U.E.2349 i U.E.2052). Tenen una fonamentació de la mateixa amplada del mur, que està bastida amb pedres sense treballar de mides diverses, combinades amb maons i teules i lligades amb morter de calç blanc. L'alçat és d'aproximadament 0'80 m. També s'han pogut localitzar els murs de tancament a la banda est (U.E. 2008 i U.E. 2080) i a la banda oest (U.E. 2370 i U.E. 2110). Aquests també utilitzen la mateixa tècnica constructiva. Les fonamentacions presenten una amplada de 0,44 m. i 1,60 m d'alçat. Adossat al mur U.E.2110 veiem un envà (U.E.2121) (cala 37, làmina 77) que presenta una trajectòria NE/SO. S'ha documentat una llargada de 2,40 m. x 0,16 m. d'amplada i 1'24 m. d'alçat. Està realitzat amb pedres de diferents mides lligades amb morter de calç blanc i està arrebossat per la banda oest. També atribuïble a aquesta mateixa època, localitzem a la banda S/O de la cala 10 els fonaments d'una estructura indeterminada (U.E.2351) que s'adossen al mur U.E. 2349. No podem saber les mides exactes ja que es troba escapçada per la realització d'una rasa sense control arqueològic però hem pogut documentar una amplada de 0,60 m. i una longitud conservada de 0,40 m. Està realitzat amb pedres i maons lligats amb morter de calç blanc.

Per últim, s'han documentat els murs perimetrals nord i sud, conservats en alçat (U.E.2010 i U.E.2002), que segueixen la mateixa tècnica constructiva i presenten una direcció NO/SE. Adossat a la paret U.E.2002 també trobem els murs que conformen el cos d'escaleres interiors de l'edifici (U.E. 2055). Aquestes tallen en el seu cantó oriental a un altre mur U.E.2445 que es troba molt malmès. Amb una trajectòria NE/SO, amida 0,50 m. d'ample x 0,40 m. d'alçat conservat. Està bastit amb maons lligats amb morter de calç blanc força compacte. Presenta una fonamentació de 1,30 m. d'alçat observat i està composta per pedres i maons lligats amb morter de calç blanc. Observem una longitud d' 1,90 m.

Relacionat amb tots aquests murs s'han pogut documentar diferents nivells d'ús amb paviments que han sofert modificacions al llarg dels anys. I també nombroses estructures relacionades amb la higiene domèstica i l'evacuació d'aigües residuals de l'edifici.

Així, trobem a la banda NE del solar les restes d'un primer paviment (U.E. 2193, cala 6, làmina 73) format per rajoles quadrades de 0,24 x 0,24 m. i lligades amb morter de calç blanc, que funcionaria amb els murs U.E.2008 i U.E.2010 en un moment inicial de la construcció. Aquest paviment estaria tallat per un baixant d'aigües (U.E.2314) format

per maons rectangulars de dos tipus, de 15 x 30 cm a la solera i a la zona inferior de les parets, i de 10 x 30 cm a la zona superior. Estan lligats amb morter de calç blanca i presenta una forma arrodonida en direcció E/W. D'aquest mateix moment també és la claveguera (U.E.2323, cala 8, làmina 73), que discorre en direcció E/W. La seva solera està formada per tres fileres de maons massissos plans col·locats en horitzontal i lligats amb morter de calç blanc. Les parets també estan bastides amb maons, però en canvi la coberta està realitzada amb lloses de pedra de diverses mides i lligades amb morter de calç blanc.

De la mateixa època i localitzada a la cala 9 (làmina 73), s'ha documentat l'estructura U.E.2262. Es tracta d'una canalització construïda amb maons massissos de 0'30 X 0'15 m col·locats en horitzontal i amb el sostre de volta. Discorre en direcció NO/SE. Consta d'1,06 m. d'amplada x 0,50 m. d'alçat, amb una longitud documentada d' 1'20 m.

Cobreixen aquesta estructura dues clavegueres de factura més moderna. La U.E.2182 està construïda amb maons massissos de 0'30 X 0'15 m col·locats formant un perfil en u, i discorre en direcció NO/SE. La seva solera és de maons i la coberta està realitzada amb pedres i maons lligats amb morter de calç blanc. Tallant aquesta estructura trobem la claveguera U.E.2171. Realitzada amb maons massissos de 0'30 X 0'15 m lligats amb ciment, discorre en direcció NO/SE. Presenta una solera de maons i la coberta combina els maons amb alguna llosa de pedra.

Entre la cala 8 i 9 es localitzen les restes de la solera i les parets d'una altra claveguera (U.E.2374) obrada amb maons rectangulars de 0,30 m. X 0,15 m. i lligats amb morter de calç blanc. S'observa 1,00 m. de longitud en direcció N/S. Cobrint aquesta estructura trobem un paviment molt malmès U.E.2180 de rajoles quadrades de 0,19 x 0,19 m. lligades amb morter sorrenc color beige - ataronjat. Entre la cala 10 i 11 s' ha localitzat una altra claveguera de maons massissos de 0'30 X 0'15 m. (U.E.2212) que discorre en direcció NO/SE. Els maons estan lligats amb morter de calç blanc. També s'ha documentat d'aquesta mateixa època una estructura indeterminada (U.E.2308) que no podem acabar de veure en la seva totalitat perquè per la banda nord queda fora de l'espai d'excavació.

Cobrint totes aquestes estructures apareixen uns paviments que ens marquen tres àmbits diferenciats a la zona nord del solar. Entre els murs U.E.2008 i U.E.2376 trobem les restes molt fragmentades d'un paviment (U.E.2186, cala 6) que funcionaria

amb aquests murs. Format per rajoles quadrades en cru, que mesuren 0,24 x 0,24 m. estan lligades amb una capa de morter de calç blanca. Veiem com al llarg del temps ha patit diverses reparacions amb ciment.

Entre els murs U.E.2349 i U.E.2376 documentem un altre espai regularitzat per un planxé de ciment Portland d'uns 10 cm de gruix (U.E.2199). Per últim, un tercer espai localitzat entre els murs U.E.2349 i U.E.2370 on trobem un paviment format per rajoles quadrades de 0,24 x 0,24 m. (U.E.2205) i lligades amb morter de calç blanc. Funciona amb aquests murs i en una fase posterior es cobreix amb una placa de formigó (U.E.2203), regularitzant tot aquest espai.

A la banda sud del solar, a tocar de la paret perimetral U.E.2002, també s'han localitzat tres àmbits diferenciats del mateix edifici del carrer Còdols, nº16. Entre les parets U.E.2110 i U.E.2052 i funcionant amb aquestes trobem les restes d'una pavimentació molt malmesa de rajols quadrats de 0,24 m. x 0,24 m. lligats amb morter de calç blanc (U.E.2045, cala 38-39). Funciona amb una claveguera (U.E. 2439), de la qual se'n conserva un tram construït amb maons massissos de 0'30 X 0'15 m. lligats amb morter de calç blanc, que discorre en direcció E/W. Aquest paviment queda tallat per una estructura d'època contemporània. Es tracta d'un basament de planta rectangular format per una barreja de morter blanc de calç i maons, ja siguin sencers o fragmentats (U.E.2275). A la part superior s'aprecia un acabat a base de maons de 0,30 m. x 0,15 m. Posteriorment aquest espai es regularitza amb un planxé de formigó (U.E. 2409) de 12 cm de gruix .

En un segon àmbit, entre el mur U.E.2052 i el mur U.E.2074 hi tornem a trobar un paviment de rajols quadrats de 0,24 m. x 0,24 m. lligats amb morter de calç blanc (U.E.2401, cala 41-42). Aquest estaria tallat per diferents estructures d'època més moderna i contemporània. Així, trobem les clavegueres U.E.2393 i U.E.2404 que formarien part d'una fase de reformes de l'habitatge més moderna. També trobem dos dipòsits d'època contemporània reblerts amb runa i restes de gasoil situats en paral·lel a la paret perimetral U.E.2002. Un presenta una planta circular d'1,90 m. de diàmetre (U.E.2177). Obrat amb maons lligats amb ciment, conserva un alçat de 2,30 m. Veiem com la solera i les parets interiors estan revestides amb una capa de ciment. La mateixa factura presenta el dipòsit U.E.2416, però presenta una planta rectangular. Davant del dipòsit U.E. 2416, i situada a la seva banda nord localitzem una estructura de combustió (U.E. 2378) de la qual no podem veure tota la seva planta perquè queda fora de l'espai d'excavació, però distingim dues parets amb orientació NE/SO que

funcionen amb una altre amb direcció E/W. Estan bastides amb maons refractaris disposats en quatre filades. Les parets mesuren una amplada total de 0,50 m. i 1'50 m. de longitud observada, però sembla que l'estructura seguiria en direcció NE. La solera està bastida amb maons de 0,30 m. x 0,15 m. Es troba farcida per les restes del seu darrer ús, format per abundants cendres i carbons i també restes de materials contemporanis com nombrosos plàstics. A tocar de la cantonada SE d'aquesta estructura, localitzem el que sembla la base d'un possible pilar (U.E.2395), de planta quadrada de 0,60 m. x 0,60 m. realitzada amb pedra treballada i amb restes de ciment a la part superior. Per últim, localitzem una claveguera (U.E.2414) que cobreix al paviment U.E.2401. Formada per maons massissos de 0'30 X 0'15 m. lligats amb morter de calç blanc, discorre en direcció NE/SO.

A la banda SO del solar trobem un altre paviment U.E.2078 de rajoles quadrades de 0'24 x 0'24 m. i lligades amb morter de calç blanca. Funciona amb els murs U.E.2074 i U.E.2080 formant un tercer àmbit o habitació.

Recolzant-se al cantó W de la paret de tancament de la finca U.E.2080, s'ha documentat un dipòsit també atribuïble al s.XIX (U.E.2389). De planta rectangular està format pels murs U.E.2381, U.E.2385, U.E.2082, U.E.2086 i U.E.2080. Sembla que aquesta estructura va ser construïda reaprofitant dos murs d'un altre dipòsit ja existent (U.E.2082 i U.E.2086). Consta de 2,60 m. de longitud, per 0'50 m. d'amplada, conservant 1'10 m de potència vista. La solera és de rajols de 0,24 m. x 0,24 m.

A l'extrem SO del solar, documentem la fonamentació d'una estructura indeterminada que es localitza entre la cala 46 i 47 (U.E.2425). Mesura 1,00 m. d'amplada i 1,60 m. de longitud. L'alçat observat és d'1,66 m. Està realitzada amb pedres i maons lligats amb morter de calç blanc. Se li adossa un petit envà (U.E.2383) obrat amb dues rengleres de maons plans col·locats verticalment i lligats amb ciment. Presenta una direcció NO/SE, amb una amplada i una potència conservada de 0,10 m. i una longitud vista de 2,60 m. Aquest funcionaria amb la paret U.E.2002 i amb un paviment U.E.2296 consistent en un planxé de ciment de 6 cm de gruix.

A l'extrem NO del solar localitzem un possible pilar o contrafort entre la cala 2 i 3. Possiblement estaria relacionat amb l'arc de descàrrega que veiem a la paret U.E.2006. Presenta una planta quadrada de 0,84 m. x 0,84 m. i conserva un alçat d'1,24 m. Obrat amb pedres de mida mitjana combinades amb maons i tot plegat lligat amb morter de calç blanc. S'adossa i funciona amb la paret U.E.2006, i se l'hi adossa

un tub de baixant d'aigües de l'antic edifici (U.E.2284). A la banda est de la cala 3 documentem l'envà (U.E.2286), obrat per una renglera de maons plans de 0,30 m. x 0,15 m. lligats amb morter de color blanc, possiblement sigui la paret d'un dipòsit. Mesura 0,15 m. d'amplada per 1,60 m. de longitud i un alçat conservat d' 1,60 m.

Al costat NE del solar, s'han documentat diverses estructures relacionades amb el jardí i l'evacuació d'aigües de les finques del carrer Còdols, 18 i 20.

Amb motiu de les obres s'han expropiat 3 m. del pati d'aquests immobles, afectant entre d'altres, l'estructura d'una font (U.E.2360) que es troba adossada a l'antic muret de tancament del pati dels edificis (U.E.2364). Localitzada entre la cala 14 i 15 presenta una planta semicircular i està construïda amb maons plans de 0,30 x 0,15 m. lligats amb morter de calç blanc. Funciona amb les canalitzacions d'aigua U.E.2368 i U.E.2358.

Les restes de la canalització (U.E.2368) corresponen a la seva solera. Està formada per rajols quadrats de 0,25 m. x 0,25 m. lligats amb morter de calç blanc. En canvi, per a la base d'on començarien les parets, s'han utilitzat maons rectangulars de 0,30 m. x 0,10 m. disposats en filera un al costat de l'altre. Discorre en direcció NE/SO.

Per altra banda, la canalització U.E.2358 s'adossa pel cantó est a l'estructura U.E.2360. Construïda amb maons rectangulars de 0,30 m. X 0,15 m. i lligats amb morter de calç blanc, es conserven uns 2,40 m. de longitud en direcció NE/SO. Presenta dues fases de funcionament, la més recent substituï la solera de maons per un tub d'uralita.

Entre la cala 16 i 17 documentem un envà obrat per dues rengleres de maons plans de 0,30 m. x 0,15 m. lligats amb morter de color blanc (U.E.2366). S'observa una longitud de 0,80 m i possiblement està relacionat amb els patis de l'edifici del carrer Còdols, nº18 i 20.

A la cala 18 trobem una claveguera construïda amb maons rectangulars de 0,30 m. X 0,15 m. i lligats amb morter de calç blanc (U.E.2362). S'observen uns 2,18 m. de longitud en direcció N/S i mesura 0,50 m. d'amplada i 0,30 m. d'alçat. Entre la cala 18 i 19 una altra claveguera U.E.2304 construïda amb la mateixa tècnica, discorre en direcció NE/SO. Mesura 0,50 m. d'amplada x 0,32 m. d'alçat i una longitud documentada de 0,80 m.

Finalment entre la cala 19 i la 20-21 trobem les restes de l'antic muret de tancament dels patis de les finques del carrer Còdols 18 i 20 (U.E.2364). Està format per dues rengleres de maons plans sobreposats i lligats amb morter de calç. Es conserva un alçat de 0,34 m. i s'observa una longitud de 2,00 m. L'amplada del mur és de 0,30 m. Presenta una banqueteta de fonamentació bastida amb maons i pedres de diferents mides lligades amb morter de calç blanc. L'alçat és de 0,80 m. i l'amplada és de 0,50 m. Un altre tram d'aquest muret s'ha pogut documentar entre la cala 14 i 15, on se li adossa l'estructura U.E.2360.

Per altra banda, a la meitat est del solar s'ha localitzat un conjunt arquitectònic corresponent a un antic safareig públic. I a l'angle NE es troben les restes de l'habitatge dels propietaris d'aquest negoci. Així doncs, a tocar de la paret perimetral U.E.2141 localitzem una canalització (U.E.2139) realitzada amb maons massissos de 0,30 x 0,15 m. Al seu interior discorre un tub de plom de 0,10 m de diàmetre en direcció E/W. Mesura 0,30 m. d'ample x 0,34 m. d'alçat. La longitud documentada a la cala 20 – 21 és d' 1,20 m. Talla la canalització UE: 2317. Aquesta, discorre en direcció NE/SO cap al carrer dels Còdols. La seva solera està formada per pedres lligades amb morter de calç blanc. La part inferior de les parets també estan bastides amb pedres lligades amb morter blanc, però en canvi la part superior, esta formada per 7 filades de maons plans disposats en horitzontal. La coberta està formada per lloses de pedra escairada. Mesura 0,70 m. d'amplada x 0,70 m. d'alçat , i una longitud documentada de 1,20m.

Adossada a la paret perimetral U.E.2141 localitzem una estructura que correspondria a un espai de comuna i fossa sèptica (U.E.2146). Està formada per una paret que presenta una trajectòria E/W amb una forma arrodonida a la banda occidental, realitzant un gir de 90° cap al sud. Formada per pedres de diverses mides (mitjanes i grans) combinades amb maons i lligades amb morter de calç blanc. L'interior de la paret està revestida amb un enlluït. Mesura 0,50 m. d'ample x 0,60 m. d'alçada conservada. Observem una longitud d' 1,70 m.

A la cala 22 s'hi ha documentat una canalització (U.E.2277) de maons massissos de 30 x 15 cm. amb un tub de ceràmica de 10 cm de diàmetre al seu interior que discorre en direcció NE/SO. Mesura 0,50 m. d'ample x 0,30 m. d'alçat i 1,00 m. de longitud observada.

Cobrint totes aquestes estructures es documenta un paviment (U.E.2106) format per rajoles quadrades de 0,24 x 0,24 m. lligades amb morter de calç blanc. Hi ha una part del paviment on els rajols estan disposats de forma romboïdal i un altre on formen quadrats. Funciona amb el mur U.E. 2334 i està tallat pel dipòsit d'època contemporània U.E.2103. Es tracta d'un dipòsit de planta rectangular construït amb maons lligats amb ciment. Tot l'interior està revestit amb una capa de ciment hidròfug impermeable i presenta unes dimensions de 3,00 m. de longitud x 1,00 m. d'alçada. Localitzat a les cales 22 i 23, només el podem documentar parcialment ja que havia estat destruït per la realització d'una rasa sense permís arqueològic. D'aquest mateix moment trobem una placa de formigó d'uns 4 cm de potència que regularitza tot l'espai de la zona est del solar (U.E.2092).

Com ja hem esmentat abans, al sector SE del solar s'han localitzat les restes d'un antic safareig públic. És un edifici de planta rectangular que presenta un estat de conservació molt precari. Les restes es perllonguen entre unes cotes absolutes de 6,64 i 4,80 m. s. n. m.

Està format per dues basses construïdes en paral·lel i en direcció NO/SE. I en torn a les basses, un passadís perimetral d' 1,00 m d'amplada, que permet la circulació interior. Resseguint aquest passadís hi trobem una banqueteta (U.E. 2004) de 0,50 m. d'alçat per 0,50 m. d'ample que permetia seure i descansar o deixar els objectes personals mentre es realitzava la bugada. Sota el planxé de ciment que pavimenta aquest passadís (U.E.2019) s'hi localitzen dues canalitzacions de maons en perfil en u (U.E.2034 i U.E.2097), que discorren en direcció est – oest. A la cantonada est fan un gir de 90° i segueixen en paral·lel a les basses en direcció nord-est.

També s'han documentat dues canalitzacions més realitzades amb maons massissos de 0,30 x 0,15 m. i amb un tub de plom de 0,10 m. de diàmetre al centre. La U.E.2114 discorre en direcció NE/SO. Mesura 0,30 m. d'ample x 0,29 m. d'alçat i 6'70 m. de longitud observada. La localitzem a les cales 27, 28 i 29. I la U.E.2267 mesura 0,50 m. d'ample x 0,30 m. d'alçat i 1,00 m. de longitud observada. Es recolza en la U.E. 2114 i la localitzem a la cala 27.

Les basses estaven dividides per petits envans (U.E.2025), donant com a resultat tres basses a la banda sud i dues a la banda nord. Les cinc basses s'alternaven diàriament en les funcions d'ensabonar i esbandir.

A les basses 1, 2 i 3 hi localitzem diferents paviments que se sobreposen i que corresponen a diverses fases de reparacions i modificacions de l'espai. Així, veiem un primer paviment (U.E.2032) que seria la solera original de les basses. Formada per rajols quadrats de 0,24 x 0,24 m. funciona amb el mur U.E.2023 i cobreix els fonaments U.E.2033. Aquests fonaments sorprenen per la seva solidesa, estan bastits amb pedres i maons lligats amb morter de calç de color blanc-grisós molt resistent. Presenta una potència d'un metre.

Sobre aquest primer paviment trobem un nivell de preparació (U.E.2031), format per morter blanc, graves, pedres i maons. Cobreix aquest nivell la U.E.2030, formada per morter de calç rosat d'uns 3 cm de gruix on s'assenta el paviment U.E.2029. Aquest segon paviment està format per un enrajolat a junt seguit de peces de 0,24 x 0,24 m i presenta una inclinació descendent cap a l'est. Per últim trobem la preparació del paviment corresponent a la fase més recent. La U.E.2022 és un estrat d'anivellació i preparació format per argiles de color marró, sorres, graves i fragments de maons triturats. Cobrint aquest nivell hi trobem la preparació U.E.2021 que està formada per morter de calç blanc d'uns 3 cm de potència on s'assenta el paviment U.E.2020. Aquest paviment correspon a la fase més moderna d'utilització. Formada per rajoles en cru de 0,15 x 0,30 m. disposades a la mescla i cobertes per un enlluït de calç força malmès, però que encara podem apreciar en algunes zones.

Amb la realització de la cala 28, es va afectar parcialment la bassa 4, de la que hem documentat una petita banqueteta de ciment (U.E.2125) que s'adossa al mur perimetral de la bassa (U.E.2027). Aquest mur, presenta una forma rectangular (4'20 m. d'est a oest per 2'60 m. nord- sud) amb una amplada de 0,50 m. per una alçada conservada de 0,70 m. Es troba parcialment destruït i no es conserva el mur de tancament de la banda occidental.

Funcionant amb aquest mur documentem un paviment U.E.2443, corresponent a la solera de la bassa que està format per un enrajolat a junt seguit de peces de 0,24 x 0,24 m. amb una preparació de morter de calç blanc. Aquesta instal·lació va ser utilitzada fins als anys setanta, quan els safareigs públics van començar a entrar en desús.

Època moderna s. XVIII- XIX (Làmines 79-86)

La interpretació d'aquesta fase és probablement la més incerta entre aquelles documentades al solar, ja que l'estratigrafia devia quedar radicalment afectada per la intensa edificació i els rebaixos a partir de finals del segle XIX. Sí que podem documentar en el sector est, entre les cales 24-25 i 26 una bassa d'amarar calç (U.E.2273). Es tracta d'un retall de forma més o menys rectangular excavat en un estrat del s.XVII de la que se'n conserva el revestiment de calç de les parets, però en molt mal estat. Podem documentar una amplada de 2,30 m. i un alçat de 0,90 m. La longitud vista és d'1,80 m. Està reblerta amb un nivell de terres amb material datable entre els segles XVII i XVIII (ceràmica Blava catalana amb decoració de la Botifarra i de Poblet), i estaria relacionada amb algun tipus d'obra efectuada a la zona en aquesta època.

A la cala 29, també en aquest sector est, localitzem un tram de mur (U.E.2099) que podríem atribuir a finals del s. XVIII - inicis s.XIX . Presenta una trajectòria E/W i està construït amb pedres de diverses mides i lligades amb morter de calç blanc. S'ha documentat una longitud de 2'60 metres per 0,40 m. d'amplada visible. L'alçat conservat és de 0'40 m i presenta una banquetta de fonamentació bastida amb pedres sense treballar de mides diverses, combinades amb maons i teules i lligades amb morter de calç blanc. L'alçat és de 0'80 m. Està cobert pel planxé de ciment U.E.2019 i segurament va ser destruït en el moment de construcció dels safareigs.

Entre la cala 39 i 40 trobem un paviment (U.E.2151) que està format per rajoles de 0,15 x 0,30 m. disposades a la mescla i lligades amb morter sorrenc de color beige-grogós (U.E.2152). Funciona amb el mur U.E.2135 que també s'ha localitzat en aquesta mateixa cala. Amb una trajectòria NE/SO, aquest mur medeix 0,50 m. d'ample x 0,40 m. d'alçat conservat. Està bastit amb pedres de mida mitjana i alguns maons lligats amb morter de calç blanc força compacte. Presenta una fonamentació de 0,74 m. d'alçat observat i està composta per pedres i maons lligats amb morter de calç blanc. Observem una longitud d'1,90 m.

D'altra banda, i també atribuïble al segle XVIII, s'ha documentat un dipòsit o fossa sèptica situada en el cantó sud oest del solar (U.E.2392, cala 45). Aquesta estructura és de planta rectangular, formada pels murs U.E. 2082, U.E. 2086, U.E. 2088 que utilitzen la tècnica de la "verdugada". Aquesta es caracteritza per la combinació de filades de carreus ben escairats amb filades de maons disposats de manera horitzontal i tot plegat lligat amb morter de color ataronjat. Consta d' 1,20 m. de longitud per 1,50 m. d'amplada, conservant entre 0,40 i 1'20 m de potència vista. La solera és a base

d'un morter de calç de color gris, molt semblant al ciment. Posteriorment, aquesta estructura queda tallada pel cantó est amb motiu de la construcció del mur U.E.2074, corresponent a l'edifici del carrer Còdols 16. És en aquest mateix moment constructiu que s'aprofita una part dels seus murets (U.E.2086 i U.E.2082) per a crear un nou dipòsit amb unes dimensions més grans (U.E.2389). Aquest dipòsit talla un muret d'una fase anterior (U.E.2435), del que només es conserva una filada de còdols en direcció N/S.

A la cantonada sud oest del solar, concretament entre les cales 46 i 47 s'ha localitzat un nivell de preparació (U.E.2048) on s'assenta el paviment U.E. 2328, format per morter sorrenc de color ataronjat d'uns 5 cm de potència. Aquesta pavimentació és de rajols rectangulars de 0,30 m. x 0,15 m. i es conserva a la meitat W de la cala 47. Presenta unes dimensions aproximades de 2,00 m. de longitud i 0,40 m. d'ample. Aquest paviment és solidari amb el mur U.E.2423 que també trobem a la cala 47. És un mur que presenta una direcció NO/SE. Està bastit amb una combinació de pedres treballades i maons, i tot plegat lligat amb morter de calç de color ataronjat. Es conserva un alçat de 0,30 m. amb dues filades de pedres. Podem documentar una longitud d' 1,00 m. Es basteix sobre el mur U.E.2050 i en posteriors fases constructives s'utilitzarà com a banqueteta de fonamentació. Així doncs, cobreix el mur U.E. 2050 i el cobreix la U.E.2002, constituint una de les fases constructives del mur sud perimetral de la finca del carrer Còdols, 16.

Per últim, a l'extrem occidental del solar, entre la cala 1 i 2, localitzem un petit tram de muret (U.E.2398) de 0,80 m. de longitud per 0,56 m de potència vista. Obrat amb pedres sense treballar de diferents mides i maons lligats amb morter de calç de color blanc, presenta una orientació N-S. La seva amplada és de 0,50 m. i quedaria tallat per la construcció del mur U.E.2006.

Època moderna s. XVII

D'aquest moment s'han documentat diferents estrats arqueològics que s'estenen per tot el solar, cobrint diverses estructures muràries, paviments, canalitzacions, dipòsits i pous. Presenten una gran quantitat de terrissa defectuosa del s. XVII, provinent dels obradors propers al solar intervingut (vegeu Fase 2). Un cop retirats aquests nivells trobem a la zona NE del solar una pavimentació (U.E.2223) que s'estén entre la cala 14 i 15 formada per rajoles de 0,15 x 0,30 m., disposades a la mescla i lligades amb morter sorrenc de color ataronjat (U.E.2355). No la podem relacionar amb cap mur, però sí que trobem a la cala 16 les restes molt malmeses d'un pou (U.E.2293) amb el qual sí que podria funcionar per cotes i cronologia. Aquest està construït amb pedres

de mesura mitjana (algunes irregulars i d'altres treballades en forma de carreu) lligades amb dos tipus de morter de calç, un més blanquinós i l'altre d'un color ataronjat. Presenta una fase més recent de funcionament en la qual se li recolzà una estructura (U.E.2310) que transformà una part de la seva planta circular en el que sembla una tendència a la planta quadrada. Té 0,80 m. de diàmetre interior i les parets mesuren 0,40 m. però no podem acabar de veure tota la planta ja que la meitat nord del pou queda fora de l'espai d'excavació. L'amortització del pou (UE 2295) s'hauria de situar pels materials, Alguns fragments de ceràmica amb decoració de reflex metàl·lic, amb els segles XVI i XVII.

A la cala 17, un cop enretirats els nivells estratigràfics d'època moderna (s.XVII i XVIII) trobem les restes d'una estructura murària (U.E.2312) de trajectòria N/S, bastida amb pedres de diverses mides i lligades amb morter de calç de color ataronjat. S'ha documentat una longitud de 2'60 metres i presenta una amplada visible de 0'60 m. A la seva banda nord fa un gir de 90° en direcció W, del qual s'ha documentat una longitud de 0,40 m. i una amplada de 0,64 m. Es troba espoliat i només es conserva un alçat de 0'54 m. Sembla que funcionaria amb el paviment U.E.2227 i amb la canalització U.E.2255.

També s'ha documentat un altre tram de mur corresponent al s.XVII (U.E.2143), que delimita la banda est del solar coincidint amb la línia murària més recent. Aquesta línia estaria formada pels murs U.E.2141, U.E.2143 i U.E.2433. Es tracta d'un mur format per una combinació de pedres sense treballar i carreus escairats lligats amb fragments de maons i morter sorrenc de color ataronjat. Es conserva un alçat de 0,80 m. aproximadament i junt amb el mur U.E.2433 serà utilitzat com a banqueteta de fonamentació en una fase posterior.

Per altra banda, al sector sud del solar, trobem a la cala 33 les restes d'un mur (U.E.2427) que presenta una direcció NE/SO. Construït a base de morter de color ataronjat de considerable duresa lligant pedres de mida petita i material constructiu (teules i maons). Conserva un alçat de 0,44 m. i podem documentar una longitud visible d'1,80 m. i una amplada de 0,50 m. Presenta una banqueteta de fonamentació de 0,60 m. d'amplada però no podem saber la seva potència ja que per motius de seguretat es va haver de deixar l'excavació de la cala a aquesta cota,(3,90 m.s.n.m). A les cales 35, 36 i 37 hi localitzem parcialment un altre paviment U.E.2040 format per rajoles de 15 x 30 cm disposades a la mescla i lligades amb morter sorrenc de color beige – ataronjat. Funcionen amb un dipòsit U.E.2247 localitzat a la cala 35, del qual

només podem veure un muret en direcció NO/SE d'una longitud vista d'1,20 m. i una amplada de 0,24 m. i un altre muret de 0,60 m. de longitud per 0,24 m. d'amplada, en direcció NE/SO . Està bastit amb pedres treballades a la seva cara interna, lligades amb morter ataronjat. Només podem excavar 0,30 m. del seu rebliment per problemes de seguretat i, per tant, no podem conèixer la potència real del dipòsit. Però podem veure (gràcies a tenir ceràmica blava catalana com a fòssil director) que l'última amortització va ser al segle XVII.

A la cala 38 trobem les restes molt malmeses d'una preparació de paviment (U.E.2046) format per morter sorrenc de color ataronjat d'uns 4 cm de potència. Del mateix moment trobem un altre paviment (U.E.2151) format per rajoles de 0,15 x 0,30 m. disposades a la mescla i lligades amb morter sorrenc de color beige- grogós (U.E.2152). El trobem parcialment documentat a la cala 40.

I per últim, d'aquesta mateixa època es documenta a la zona sud oest del solar una preparació amb morter sorrenc de color ataronjat (U.E.2048) on s'assenta el paviment U.E.2328 localitzat a una cota de 4,55 m.s.n.m. Es tracta de les restes d'una pavimentació molt malmesa de rajols rectangulars de 0,30 m. x 0,15 m. Només es conserva a la meitat W de la cala 47 formant una franja en sentit N/S amb unes dimensions aproximades de 2,00 m. de longitud i 0,40 m. d'ample. Està retallat per l'estructura U.E.2425 i funcionaria amb el mur U.E.2423.

Època medieval. s.XIV-XVI. (Làmines 87-90)

S'han documentat diverses estructures i una seqüència estratigràfica atribuïble a l'època medieval.

Així doncs, d'una cronologia emmarcada en el s.XV – XVI trobem el mur U.E. 2433, que delimita la banda est del solar coincidint amb la línia murària més recent. Aquesta línia estaria formada pels murs U.E.2143 i U.E.2141. Es tracta d'un mur format per carreus escairats de mida mitjana lligats amb morter ataronjat d'escassa consistència. Se'n conserven tres filades amb una alçada de 0'60 m. I presenta una banqueteta de fonamentació de 0,40 m. d'alçat vist formada per tres filades de pedres lligades amb morter de calç ataronjat. El cobreix el mur U.E.2143 del que en formarà part com a banqueteta de fonamentació en una fase posterior.

Per altra banda, s'ha documentat a la cala 37, a una cota de 3,97 m.s.n.m. les restes d'un dipòsit (U.E.2429) del qual només podem veure un muret en direcció NO/SE

d'una longitud vista d'1,47 m. i una amplada de 0,20 m. i un altre muret de 1,78 m. de longitud per 0,12 m. d'amplada, en direcció NE/SO. Està bastit amb pedres treballades a la seva cara interna combinades amb pedres més petites sense treballar, teules i maons, i tot lligat amb un morter ataronjat. Només podem excavar 0,10 m. el seu rebliment per problemes de seguretat i, per tant, no podem conèixer la potència real del dipòsit.

Entre la cala 43 i 47 localitzem un tram de mur amb una direcció NO-SE (U.E.2050). Està bastit amb una combinació de pedres treballades de diferents mides i algun maó, i tot plegat lligat amb morter de calç de color ataronjat. Es conserva un alçat de 0,40 m. i podem documentar una longitud d'1,20 m. a la cala 43, 1,40 m. a la cala 44, 1,20 m. a la cala 46 i finalment 1,00 m. a la cala 47. Presenta una banquetta de fonamentació d'uns 0,20 m. d'alçat formada per pedres arrodonides sense treballar i lligades amb morter de calç ataronjat. En posteriors fases constructives aquest mur s'utilitzarà com a banquetta de fonamentació. Així doncs, el cobreix el mur U.E.2423 i constitueix una de les fases constructives del mur sud de tancament de la finca del carrer Còdols, 16.

També d'aquesta mateixa època, documentem al sector NO del solar un antic pou d'aigua (U.E.2346), que possiblement va ser reutilitzat com a pou mort amb posterioritat. Està format a la seva part superior per rajols lligats amb terra argilosa i d'un color grisós. Les parets estan bastides amb pedres mitjanes i grans (algunes irregulars i d'altres treballades en forma de carreu) lligades amb la mateixa terra argilosa. Té 0,80 m. de diàmetre interior i les parets mesuren entre 0,20 m i 0,30 m. Per motius de seguretat no s'ha pogut excavar l'interior del pou. Però l'estrat que el cobreix (UE 2345) ha proporcionat material ceràmic atribuïble als s.XVI. En aquest pou hi anava a parar una canalització feta de rajols rectangulars lligats amb morter de calç (U.E.2320). Un cop amortitzat es va cobrir amb unes grans lloses treballades (U.E.2333)

Del s.XIV-XV s'ha documentat a la banda SO del solar un tram de muret en pedra seca (U.E.2108), format per una filada de grans còdols de riu, bolos de difícil estabilitat, que formen un petit mur de delimitació o de marca. Està radicalment afectat per les intervencions antròpiques posteriors i s'ha pogut documentar un alçat de 0,15 m., una longitud de 0,90 m. i una amplada de 0,40 m. Presenta una alineació NO/SE i cobreix la U.E.2175.

I ja per acabar les restes d'època medieval, només esmentar l'existència de diferents retalls, de funció indeterminada, el reblliment del quals ha proporcionat material del segle XIV i XV. Es tracta dels retalls 2341 (ceràmica blava valenciana) i 2343 (ceràmica verd i manganès) situats a la cala 1; el 2337 (ceràmica de verd gòtic) de la cala 2; el 2326 a la cala 3; el 2279 (ceràmica grollera medieval) de la cala 8, i el 2209 (cala 12) i 2163 (cala 38), que tot i no aportar materials, estant tallant estrats d'època romana i per cotes, es poden atribuir amb prou seguretat en aquesta època.

Època Romana. S. II al V d.C.

L'única resta arqueològica d'època romana localitzada al solar correspon a una possible preparació de paviment (U.E.2175) localitzada a l'extrem SO del solar, concretament a la cala 46. Es tracta d'un nivell de 3 cm de gruix format per terra argilo-sorrenca de color marró clar, barrejada amb pedretes petites, material constructiu i algun fragment de ceràmica molt rodada. Aquest material s'emmarca dins una cronologia del s. II- V d.C i està cobert per l'estructura U.E.2108. La trobem disposada formant una franja en direcció NO/SE de 0,30 m. d'amplada per una longitud d'1,20 m.

Fase 2: Del 3 d'agost del 2010 a l'11 de març de 2011; Direcció arqueològica Noemí Nebot Pich

En la fase de la intervenció al carrer d'en Rull, 10-14/ Nou de Sant Francesc, 9-13/ Còdols, 22 duta a terme entre els mesos d'agost i octubre de 2010, s'ha treballat simultàniament en el sector de l'edifici, en el sector de l'illa i en el carreró. A més, durant els últims dies de la intervenció arqueològica es van realitzar algunes de les rases de servei dels nous edificis. Els resultats obtinguts en l'última fase de la intervenció arqueològica, que es va dur a terme durant el mes de febrer de l'any 2011, s'inclouen en el redactat de resultats del sector de l'edifici, ja que, es va treballar en aquesta zona.

Per abordar la lectura d'aquesta memòria científica cal conèixer i tenir molt present les condicions tècniques en que s'ha portat a terme la intervenció. El buidatge de terres de l'obra s'ha realitzat seguint un sistema de riestes i encepats, en els punts on ja havien estat fets els pilotatges de les fonamentacions d'aquesta part de l'edifici. Això implica dur a terme una documentació fragmentada sobre una estratigrafia ja fragmentada, com a conseqüència del urbanisme propi d'una gran ciutat i especialment el realitzat

durant la segona meitat del segle XIX, quan en aquesta zona de la ciutat es produeix una important remodelació urbanística²⁴.

Aquesta manera de treballar fa que els resultats siguin pobres, en el sentit que moltes de les estructures documentades no han pogut relacionar-se amb d'altres, i no es poden establir àmbits precisos o cossos d'edificacions. De tota manera ha estat possible establir diferents fases urbanístiques i assignar les diferents estructures a una fase cronològica determinada.

En les explicacions de les estructures, les dimensions que es presenten, en la majoria dels casos, són parcials i es parla de dimensions documentades, ja que, han quedat supeditades a les dimensions dels encepats i de les riostes on s'han localitzat. L'únic moment en que es va poder treballar en extensió va ser durant els treballs duts a terme durant la última fase realitzada al febrer de 2011.

Totes les estructures s'han vist afectades *total* o *parcialment* pel desenvolupament de l'obra o bé s'ha demanat el seu rebliment definitiu²⁵.

L'explicació dels treballs es presenta per sectors; d'una banda els treballs realitzats al *sector de l'edifici* i de l'altra els realitzats al *sector de l'illa*. En aquest últim també s'inclou els treballs realitzats a la zona anomenada "*el carreró*". **(vegeu planimetria)**

Cal explicar també en referència a l'explicació dels treballs, que en aquesta fase de la intervenció el registre va obviar el tema dels encepats i les riostes alhora de fer la

²⁴ Caballé, F.; González, R., *Estudi històric- arquitectònic i valoració patrimonial de la finca núm. 11-13 del carrer Nou de Sant Francesc de Barcelona*, Barcelona, 2006, Veclus, S.L.

Caballé, F.; González, R., *Estudi històric- arquitectònic i valoració patrimonial de les finques núm. 9 del carrer Nou de Sant Francesc i nùms. 10, 12 i 14 del carrer d'en Rull de Barcelona*, Barcelona, 2006, Veclus, S.L.

²⁵ Nebot Pich, N., *Segon informe de desmuntatge d'estructures arqueològiques al carrer d'En Rull, 10-14/ Nou de Sant Francesc, 9-13/ Còdols, 22, (Districte de Ciutat Vella, Barcelona), (codi MUHBA: 035/10), Data intervenció: juliol 2010*, Mataró, agost, 2010.

Nebot Pich, N., *Tercer informe de desmuntatge d'estructures arqueològiques al carrer d'En Rull, 10-14/ Nou de Sant Francesc, 9-13/ Còdols, 22, (Districte de Ciutat Vella, Barcelona), (codi MUHBA: 035/10), Data intervenció: juliol 2010*, Mataró, octubre, 2010.

Nebot Pich, N., *Quart informe de rebliment definitiu i desmuntatge d'estructures arqueològiques al carrer d'En Rull, 10-14/ Nou de Sant Francesc, 9-13/ Còdols, 22, (Districte de Ciutat Vella, Barcelona), (codi MUHBA: 035/10), Data intervenció: juliol- octubre 2010*, Mataró, novembre, 2010.

Nebot Pich, N., *Cinquè informe de desmuntatge d'estructures arqueològiques al carrer d'En Rull, 10-14/ Nou de Sant Francesc, 9-13/ Còdols, 22, (Districte de Ciutat Vella, Barcelona), (codi MUHBA: 035/10), Data intervenció: febrer 2011*, Mataró, febrer, 2011.

documentació del jaciment. La interpretació del treball de camp i l'explicació d'aquesta memòria científica es presenta en extensió, entenent el espai intervingut com una unitat; de manera que es pugui comprendre i explicar millor la interpretació de les diferents estructures i dels diferents àmbits. Si s'hagués fet referència als diferents encepats i riostes realitzades, no hauria estat possible explicar les estructures arqueològiques amb un mínim de coherència.

■ **SECTOR EDIFICI**

En aquest sector es van realitzar 43 encepats i 23 riostes, previstes pel projecte tècnic de l'obra i, a banda, també es van realitzar algunes de les rases de serveis (pluvials i fecals) de l'edifici en construcció. **(vegeu planimetria)**

La cota final d'excavació en aquest sector va venir determinada pel diàmetre dels pilotatges que portava cadascun dels encepats. Hi ha tres mides diferents de pilotatge:

- 0'65m cota final d'excavació 4'08 m.s.n.m.
- 0'55m cota final d'excavació 4'18 m.s.n.m.
- 0'35m cota final d'excavació 4'48 m.s.n.m.

La cota final d'excavació de les riostes està marcada en funció dels encepats amb els que enllaça. La cota final d'excavació dels encepats i riostes que es duen a terme a la banda sud-est del sector de l'edifici baixen 0'68m més respecte les de la resta del solar.

Durant els treballs s'estableixen quatre fases urbanístiques diferents;

Època contemporània: fase segle XIX

Època moderna: fase segle XVII- XVIII

Època medieval: fase segle XV- XVI

Època medieval: fase segle XIV

Cadascun dels apartats corresponents a les diferents fases es desenvolupen de la següent manera; en primer lloc, hi ha una explicació dels àmbits documentats (en el cas que n'hi hagin) i posteriorment es presenten les diferents estructures

documentades. En el cas de la fase del segle XVII- XVIII s'inclou l'explicació dels dos obradors ceràmics i en el cas de la fase del segle XV- XVI s'inclou l'explicació de la zona de la necròpolis.

Abans d'entrar en cadascuna de les fases volem explicar com funciona l'estratigrafia documentada. En aquest solar trobem la següent seqüència crono-estratigràfica: una primera capa superficial (U.E.1000) que correspon a terres aportades recentment (segle XXI), poc abans de començar l'obra. En algunes zones del solar especialment a la zona central es documenten grans paquets de runa contemporània. També en aquest sentit cal tenir en compte el tub de desguàs d'aigües fecals que travessa tot el solar en direcció nord-oest i que acaba sortint al carrer Nou de Sant Francesc. La instal·lació d'aquest servei provoca una alteració important de l'estratigrafia i d'algunes estructures.

Un cop aixecat aquest primer paquet superficial es localitzen dos nivells del segle XVII; les U.E.1003 i 1004, que documentem a gairebé tota l'extensió del solar. La U.E.1003 és un nivell aportat de color marró clar, compost per argiles compactes, amb molt de material del segle XVII. El nivell 1003 el trobem en algun moment alterat pel superficial. La U.E.1004, immediatament per sota de 1003, és un nivell de color grisós de matriu argilosa i molt compacte que també té associat material del segle XVII. Les estructures que encabim dins del grup corresponent al segle XVII-XVIII són estructures totes elles que es troben retallades o recolzades en el nivell U.E.1004. Per sota d'aquest es documenta un nivell encara grisós i de matriu argilosa però que presenta sorres i una mica de morter en la seva composició (U.E.1019). La majoria dels encepats i riostes no baixen per sota aquest nivell però en la part est del solar, on la cota d'afectació era més baixa, s'ha pogut continuar documentant l'estratigrafia inferior.

Per sota del nivell UE 1019 (4'20m.s.n.m.)²⁶ localitzem els nivells medievals UE 1057 (4'09m.s.n.m.) i UE 1060 (3'77m.s.n.m.) per sota dels quals hi ha un altre nivell, UE 1233 (3'60m.s.n.m.), que possiblement ja sigui plenament romà. Malauradament la cota d'afectació de l'obra no ha permès excavar aquest nivell i tampoc ha estat possible localitzar-hi estructures associades.

En el *sector de l'edifici*, a la banda nord del solar, no trobem un urbanisme clar fins al segle XVIII. Sembla que l'urbanisme anterior, al segle XVIII, queda concentrat en el

²⁶ Les cotes que es presenten de nivell són generals i caldrà tenir en compte que en la banda sud dels solar són més altes.

sector sud-est on hem pogut documentar trama urbana des del segle XIV. Cal tenir present que pot donar-se el cas que la important remodelació urbanística que es va produir al segle XIX, en aquest sector de la ciutat, malbaratés l'urbanisme previ existent a la banda nord del solar. De tota manera el sector nord és on s'ha documentat part d'una necròpolis medieval i un dels dos forns ceràmics del segle XVII-XVIII,²⁷ que cal tenir en compte per la proximitat d'aquest sector amb el carrer Escudellers.

Per altra banda la trama urbanística del sector sud-est del solar és clara i sembla que aniria en direcció al carrer Nou de Sant Francesc, malauradament no hem pogut documentar murs de façana que tanquin aquesta trama però tot sembla indicar que l'urbanisme del segle XIX retreu cap endintre la trama urbanística existent.

Cal tenir en compte que gairebé la totalitat de les estructures arqueològiques han estat documentades de manera parcial, degut al sistema d'extracció de terres per part de l'obra, això vol dir que les dimensions presentades són mesures parcials i en la majoria dels casos, sobretot longitudinalment, no ha estat possible conèixer les dimensions totals de les estructures. En els casos en que una mateixa estructura s'ha documentat en més d'un encepant o riesta el que es presenta són les seves mesures totals.

²⁷ Nebot Pich, N., *Segon informe de desmuntatge d'estructures arqueològiques al carrer d'En Rull, 10-14/ Nou de Sant Francesc, 9-13/ Còdols, 22, (Districte de Ciutat Vella, Barcelona), (codi MUHBA: 035/10), Data intervenció: juliol 2010, Mataró, agost, 2010.*

Època contemporània: fase segle XIX

Gran part de les estructures documentades corresponen a les fonamentacions de les finques enderrocades per tal de realitzar la nova edificació. Les finques enderrocades prèviament, són del segle XIX²⁸. Tots aquests murs segueixen les mateixes característiques constructives; estan realitzats mitjançant la tècnica de l'encofrat perdut, utilitzant pedres sense desbastar i molt de maó en el seu parament. Presenten un morter amb un tant per cent elevat de calç, el que els hi dona un color molt blanc i una consistència dura. Amb excepció dels murs de façana U.E.1041, 1087, 1093, 1118 (que corresponen a les façanes en peu actualment), la resta de les estructures del segle XIX s'han vist afectades de manera *parcial* o *total*²⁹. A banda de les fonamentacions també es documenten clavegueres i dipòsits de maons. Les fonamentacions corresponen a les U.E.: 1001, 1002, 1007, 1009, 1012, 1015, 1022, 1028, 1035, 1037, 1043, 1045, 1055, 1065, 1093, 1106, 1110, 1112, 1116, 1152, 1154, 1156, 1190, 1212, 1229, 1235, 1254, 1281, 1285, 1312, 1326, 1328, 1339, 1353, 1360, 1362, 1368, 1374, 1376, 1386, 1398, 1400, 1407, 1421, 1439, 1441, 1451, 1466, 1494, 1498, 1514, 1518. Clavegueres i dipòsits corresponen a les U.E.: 1017, 1212, 1415, 1445, 1496. Aquestes estructures les documentem a una cota superior de 5'24m.s.n.m. i tenen una cota màxima d'afectació de 3'74m.s.n.m. en funció de la seva situació respecte els fonaments de l'edifici. **(vegeu fotografies 1-6)**

Durant els treballs ha estat possible documentar un retall efectuat al segle XIX. Es tracta d'un retall semicircular (UE 1394) que té unes dimensions de 0,90m de llarg i 0,30m d'ample. El localitzem a 3,95ms.n.m. i té una cota final de 3,42m.s.n.m. en el seu punt més baix. Aquest retall està tallat per la construcció al segle XIX del mur 1281. L'expliquem associat precisament a la construcció d'aquest mur.

²⁸ Caballé, F.; González, R., *Estudi històric- arquitectònic i valoració patrimonial de la finca núm. 11-13 del carrer Nou de Sant Francesc de Barcelona*, Barcelona, 2006, Veclus, S.L.
Caballé, F.; González, R., *Estudi històric- arquitectònic i valoració patrimonial de les finques núm. 9 del carrer Nou de Sant Francesc i núms. 10, 12 i 14 del carrer d'en Rull de Barcelona*, Barcelona, 2006, Veclus, S.L.

²⁹ Nebot Pich, N., *Quart informe de rebliment definitiu i desmuntatge d'estructures arqueològiques al carrer d'En Rull, 10-14/ Nou de Sant Francesc, 9-13/ Còdols, 22, (Districte de Ciutat Vella, Barcelona), (codi MUHBA: 035/10), Data intervenció: juliol- octubre 2010, Mataró, novembre, 2010.*

Època moderna: fase segle XVII- XVIII

Sens dubte l'estructura que marca aquesta fase és el mur 1026. Aquest travessa longitudinalment el solar en direcció nord-oest. La seva importància és tal que posteriorment al segle XIX el reaprofiten i refonamenten (UE 1254). **(vegeu fotografia 67).**

Sembla que aquest mur està marcant una edificació anterior al XIX, de la que només documentem el seu tancament per la banda sud, ja que les parets de tancament nord, est i oest queden fora del límit del solar intervingut. Com que aquest mur està relacionat amb els dos obradors de ceràmica, això ens fa pensar que es tractés d'un edifici de dimensions considerables associat a aquesta activitat, tenint en compte que un dels forns documentats (UE 1450) té unes dimensions prou importants com per pensar en un gran obrador.

Dins d'aquesta fase del segle XVII- XVIII diferenciem dos moments. un primer moment entre finals del segle XVII i les primeries del segle XVIII, en que els murs estan fets amb grans blocs sense desbastar lligats amb morters sorrencs de consistència dura, realitzats amb encofrats perduts. Aquest moment correspon als murs UE 1010, 1026 i 1033. I un segon moment ja a finals del segle XVIII en que els murs estan fets amb blocs més petits sense desbastar mitjançant la tècnica de l'encofrat perdut, utilitzant morters de sorra que presenten una mica de calç, fet que dona als paraments un to marronós i consistència dura.

A banda dels tallers ceràmics hem pogut establir dos àmbits més d'aquesta època.

El **primer àmbit** **(Vegeu planimetria làmina 27)** el trobem a la banda més al sud del solar i està definit pels murs UE 1091, 1145 i 1147. Tanmateix el documentem parcialment tot i que recuperem la seva llargada total de 6,60m. Aquest àmbit té el nivell de circulació UE 1089 de rajols de tova de 0,22x0,22m, que s'adossa als murs 1091, 1145 i 1147. **(vegeu fotografia 56)**

El mur 1091 té unes dimensions documentades de 1'60x0'60m, està fet amb blocs de diferents mides sense desbastar més o menys disposats en filades i presenta un enlluït de calç en la seva cara sud (que correspondria a l'interior de l'habitació). Està lligat amb morter sorrenc amb presència de calç. Aquesta barreja li dona un to marronós al seu parament. El trobem a una cota de 5'08ms.n.m. i té una cota d'afectació de 4'20m.s.n.m. **(vegeu fotografia 56)**

El mur 1145 té unes dimensions de 6 m de longitud i un ample entre els 0'30 i els 0'50m. Està fet amb blocs de diferents mides sense desbastar, més o menys disposats en filades i que presenta un enlluït de calç en la seva cara sud (que correspondria a l'interior d'una habitació). Està lligat amb un morter sorrenc amb presència de calç. Aquesta barreja li dóna un to marronós. És possible que aquest mur sigui més antic que 1091 i 1147, que tot i tractar-se d'un mur del segle XVII hauria estat reaprofitat en una fase més moderna que potser ja ens situa en ple segle XVIII. El trobem a una cota de 5'04 m.s.n.m. i té una cota d'afectació de 4'07 m.s.n.m. **(vegeu fotografies 10 i 11)**

El mur 1147 té unes dimensions documentades de 1x0'50m i que està fet amb blocs de diferents mides sense desbastar, més o menys disposats en filades i que presenta un enlluït de calç en la seva cara sud (que correspondria a l'interior d'una habitació). Està lligat amb un morter sorrenc amb presència de calç. Aquesta barreja li dóna un to marronós. El trobem a una cota de 5'04m.s.n.m. **(vegeu fotografia 12)**

El **segon àmbit** **(Vegeu planimetria làmina 19)** el documentem parcialment i queda per sobre del forn UE 1450. Els murs 1341, 1344 i 1350 estan definint un àmbit 5,50m d'ample i 5 de llargada, tot i que no hi hem documentat cap nivell d'ús i per tant és probable que estiguem per sota del nivell de circulació de l'habitació. Tot i que no hem pogut documentar el tancament d'aquesta habitació el més probable és que el mur 1344 s'adossés al mur 1459.

El mur 1341 està fet amb grans blocs sense desbastar, lligats amb morter sorrenc de color ataronjat de consistència flonja. En el seu parament s'hi observen maons. Aquest mur s'adossa al mur U.E.1026. Té unes dimensions documentades de 5x0'50. El mur 1344 el documentem a nivell de la seva banquetta de fonamentació. **(vegeu fotografia 16)** El trobem a una cota de 4'88m.s.n.m. i té una cota final de 4'48m.s.n.m. Està fet amb blocs de diferents mides sense desbastar i no documentem el seu parament tot i que si apareix el que sembla l'obertura que podria correspondre a una porta (U.E.1352). Aquesta obertura té unes dimensions de 0'60x0'30m. **(vegeu fotografies 17 i 18)**. Sembla que aquest mur funcionaria amb el mur 1341 amb el que estaria definint un àmbit. Aquest mur s'adossa al mur U.E.1350. Per últim, el mur 1350 està fet amb blocs de diferents mides i lligat amb un morter sorrenc que té una mica de presència de calç el que li dóna un to marronós. Funciona amb els murs 1344 el qual se li adossa i el mur 1341. El trobem a una cota de 4'96m.s.n.m.

OBRADORS CERÀMICS

FORN 1(Vegeu planimetria làmina 14-16)

El forn 1031 es troba dins de l'àmbit definit pels murs 1010, 1026 i 1033 (**vegeu fotografia 63**). Aquests murs es construeixen en el sediment del segle XVII, UE 1004. Dels murs que defineixen l'àmbit del forn només en trobem les fonamentacions, de manera que no s'ha pogut documentar cap nivell de circulació associat a l'ús del forn. Tanmateix s'han documentat una sèrie de grans retalls associats a aquest forn que explicarem en les següents línies.

Els murs 1010, 1026 i 1033 estan bastits amb grans blocs sense desbastar i maó, lligats amb morter sorrenc de consistència dura, que li dóna un to marronós als murs. En els cas del mur U.E.1026 ha estat possible documentar part del seu alçat, fet mitjançant la tècnica de l'encofrat perdut.

Les dimensions dels murs són les següents:

- U.E.1010; té unes dimensions de 4'44x0'54m i una potència conservada de 0'70m. (**vegeu fotografia 64**). Un cop realitzat el desmuntatge del mur 1010 es van poder documentar dos forats de pal que relacionem directament amb el moment de la seva construcció. Es tracta de les U.E. 1081 i 1083. La U.E.1081 és un forat de pal que té un diàmetre de 0,10m. Està farcit per 1080, de matriu argilosa i consistència flonja, i retalla el nivell 1019. El localitzem a 4,12m.s.n.m. i té una cota final de 3,93m.s.n.m. La U.E. 1083 és un forat de pal que té un diàmetre de 0,10m. Està farcit per 1082, de matriu argilosa i consistència flonja. El localitzem a 4,14m.s.n.m. i té una cota final de 3,99m.s.n.m.
- U.E.1033; té unes dimensions de 7x0'60m i una potència conservada de 0'70m.
- U.E.1026. Es tracta d'un mur que travessa longitudinalment el solar en sentit nord-sud. Aquest funciona a la banda nord amb els murs 1010 i 1033 amb els que forma un àmbit dins del qual queda el forn 1031³⁰. Per altra banda, a la zona sud, funciona amb el mur 1459 i també es troba delimitant l'àmbit del forn 1450 (**vegeu fotografies 65 i 66**). Amb la nova edificació al segle XIX aquest mur és reaprofitat i

³⁰ Nebot Pich, N., *Informe de desmuntatge d'estructures arqueològiques de la segona fase de la intervenció al carrer d'En Rull, 10-14/ Nou de Sant Francesc, 9-13/ Còdols, 22, (Districte de Ciutat Vella, Barcelona), (codi MUHBA: 035/10), Data intervenció: juliol 2010, Mataró, agost, 2010.*

refonamentat en algun dels seus punts, de manera que queda integrat en la nova edificació **(vegeu fotografia 67)**.

En una gran part, només documentem la seva banquetta de fonamentació. Està fet amb grans blocs sense desbastar, lligats amb morter sorrenc de color ataronjat de consistència flonja. En el seu parament s'hi observen maons. S'ha pogut localitzar la rasa de fonamentació d'aquest mur (1027) tallant el nivell del segle XVII, 1004. D'aquesta manera aquest mur el podem situar en el segle XVII o en algun moment posterior, tot i que no més enllà del segle XVIII. Té unes dimensions totals de 45x0'50m i una potència conservada entre els 0'70 i els 0'80m.

Associat a la construcció d'aquest mateix mur (1026) documentem el forat de pal 1084, que té un diàmetre de 0,30m i està farcit per 1085, de matriu argilosa i consistència compacte. Es localitza a una cota de 4,21m.s.n.m. i té una cota final de 4,01m.s.n.m.

El perímetre de tancament del forn funciona de la següent manera; el mur 1010 és solidari amb 1033 amb el que fa cantonada, aquest a la seva vegada s'adossa al mur 1026 tancant l'àmbit dintre el qual hi ha el forn. L'accés a aquest espai el trobem en el mur 1010. Estaríem dins un àmbit que té unes dimensions totals conservades de 5'70x4'50m, i que té el seu accés en el costat nord-oest.

Els treballs han permès documentar dos moments diferents d'ús del forn. La seva construcció la situem en algun moment posterior a la segona meitat del segle XVII (degut a la presència abundant de blava catalana en el nivell (1004) en el que es realitza la seva construcció i la dels murs associats). Els resultats indiquen que la vida útil del forn no va anar més enllà del segle XVIII. El forn és de planta circular amb un accés davanter que li dona forma semielíptica. La seva paret és de maó i es recolza en un mur exterior (1031) fet amb pedres de petites dimensions barrejades amb morter de calç i força sorra. Només s'ha documentat la seva cambra de combustió i la graella s'ha perdut, tant de la primera fase com de la segona. El mur perimetral del forn (UE 1031) s'adossa al mur 1026 en el seu costat sud-est i queda tallat en la seva banda nord-oest per la construcció d'una riosta de l'edifici del segle XIX (UE 1015). Aquest espai va quedar molt afectat en el moment de la construcció de l'edifici que ara s'ha enderrocat durant la segona meitat del segle XIX, moment en que es va remodelar tot l'urbanisme d'aquesta zona de la ciutat. **(vegeu fotografia 68)**

Durant la primera fase d'ús del forn, aquest presenta una llargada total d' 3'40m i una amplada màxima de 2m i mínima d' 1'10m. El seu parament està fet de maons de: 0'30 x 0'15m. Posteriorment s'amortitza la cambra de combustió i es realitza un envà de maons que redueix les dimensions del forn (1030). En aquest moment s'anul·la la part davantera del forn i també es realitza una paret de maons a la part sud del forn (1320). **(vegeu fotografies 71 i 72)**

És sobre un gran paquet d'amortització (1086), en el que es diferencien una sèrie de nivells que explicarem a continuació, sobre el que a partir d'aquest moment (en la segona fase) es realitza la cocció de les peces de ceràmica **(vegeu fotografies 69 i 70)**. No sembla que el fet de fer més petit el forn, respongui a un canvi en l'activitat del mateix degut a la gran quantitat de silici que es troba adherit a la primera capa d'amortització del forn (1086).

Un cop aixecat aquest primer nivell (1086), que ha donat una quantitat important de material ceràmic, es troba un nivell d'argila vermella (1120) molt compacte i que es disgrega fàcilment, resultat de les altes temperatures a les que ha estat exposada **(vegeu fotografia 72)**. D'aquests primers nivells d'amortització de la primera fase s'ha recuperat força material ceràmic, corresponent a ceràmiques comunes vidrades verdes i marrons. Immediatament per sota es documenta un paquet de cendres (1121) **(vegeu fotografies 73 i 74)**.

Sota aquests tres grans paquets d'amortització (UE 1086, 1120 i 1121) s'han pogut documentar fins a tres paviments diferents de la cambra de combustió. Un primer, fet de maons quadrangulars (UE 1166) **(vegeu fotografia 75)**. Aquest ocupava la part central de la cambra de combustió. Sembla que en la primera fase d'ús del forn hi hauria un envà que separaria la zona de càrrega de la zona de combustió. D'aquesta separació només s'ha pogut documentar el negatiu que ha quedat al terra (UE1192) **(vegeu fotografia 74)**.

Per sota el paviment de maons (1166) es va localitzar un nivell de paviment de maó vermell molt rubefactat, que ocupava la zona est de la cambra de combustió (1171) **(vegeu fotografia 75)**. Per sota del paviment 1171, hi ha una capa de morter de calç molt dura barrejada amb material constructiu i ceràmica que és la solera de l'estructura del forn de ceràmica **(vegeu fotografia 76)**.

Pels materials localitzats durant el procés d'excavació i pels nivells on està construït el forn, pensem que el seu funcionament es va situar entre la segona meitat del segle XVII i el segle XVIII. En els nivells que amortitzen la primera fase d'ús, el material associat es correspon a ceràmiques del segle XVII i fins i tot alguna del segle XVIII.

RETALLS ASSOCIATS

Com s'ha apuntat anteriorment s'han documentat una sèrie de retalls associats al funcionament d'aquest forn. Es tracta de retalls semicirculars de diferents mides, farcits amb materials del segle XVII. La funcionalitat dels mateixos l'associem al material rebutjat en les coccions que s'escampava per fora de l'obrador. Els retalls, tots ells de característiques similars, es troben a la banda exterior de l'obrador, el que seria el costat est del mur 1026. En algun dels casos s'ha documentat la reutilització d'aquests retalls una vegada i una altra, retallant-se els uns als altres. En el farciment s'han trobat peces de materials sense vidrar i també materials mal cuits o amb defectes de coccio. Per altra banda també cal destacar la important presència de trespeus de terrisser i altres utensilis que dins dels forn separen les peces les unes de les altres. També s'han detectat petites aglomeracions d'argila que han estat desestimades.

El conjunt de materials del segle XVII associats a aquests retalls estan formats principalment per ceràmiques blaves catalanes de diverses orles, ceràmiques de reflexos metàl·lic entre els que es troben decoracions de pinzell- pinta i alguna ceràmica italiana (maiolica ligur). En aquest grup, a nivell residual, es localitzen algunes ceràmiques blaves de Barcelona.

1046: Es tracta d'un retall semicircular que documentem parcialment, ja que queda per sota del límit del encepat. Té unes dimensions documentades de 2,92m de llargada i una amplada de 0,40m. El trobem tallat pel mur del segle XIX, UE1028. Aquest retall està amortitzat pel farciment 1047 que és de matriu sorrenca i té molta presència de material ceràmic del segle XVII. La seva proximitat amb el forn 1031 ens fa relacionar-lo amb la seva activitat. Es localitza a una cota de 4,19m.s.n.m. i té una cota final de 3,66m.s.n.m.

1058: Es tracta d'un gran retall semicircular que documentem parcialment en quedar per sota del límit del encepat. Té unes dimensions documentades de 2,80 de llargada i amplada de 0,90m. Aquest retall talla els nivells 1004, 1019 i 1060. Està farcit per 1059 que és de matriu argilo sorrenca i consistència flonja amb molt de material ceràmic del

segle XVII associat. El localitzem a una cota de 4,72m.s.n.m. i té una cota final de 3,97m.s.n.m. Aquesta estructura està tallant el retall 1095 **(vegeu fotografia 101)**.

1095: Es tracta d'un retall semicircular de grans dimensions tot i que durant els treballs només el podem documentar de manera parcial. Té unes dimensions documentades de 2,80m i una amplada que es perd per sota el perfil. En aquest cas trobem un d'aquets grans retalls 1095 que a la vegada ha estat retallat per 1058. El material associat al seu farciment (1069) és del segle XVII. Sembla que corresponen a escombreres que es van emplenar i refent constantment. Malauradament els condicionants tècnics dels treballs no han permès documentar en extensió cap d'aquests retalls que han quedat tots per sota dels límits dels encepats. Es localitza a una cota de 3,97m.s.n.m. i deixem d'excavar a una cota de 3,41m.s.n.m.

1366: Es tracta d'un retall semicircular del que documentem el fons i que es troba afectat per la construcció del mur de façana 1041. Té una llargada documentada de 1,30m i una amplada de 0,50m. Es localitza a 4,33m.s.n.m. i té una cota final de 4,23m.s.n.m. està tallant el nivell 1004. Està farcit per 1367, nivell que és de matriu argilo sorrenca i compacte de color marró fosc i dona un material associat de segle XVII.

1378: Es tracta d'un retall que només documentem en el perfil de la riosta i que ens queda per sota dels límits. Sembla correspondre a un retall circular que té unes dimensions documentades de 2,60 x 0,80m i està farcit per 1382 que és de matriu argilo sorrenca i compacte i dona material associat del segle XVII. Es localitza a 3,98m.s.n.m. **(vegeu fotografia 119)**.

1381: Es tracta d'un retall que només documentem en el perfil de la riosta i que ens queda per sota dels límits. Sembla correspondre a un retall circular només en documentem una llargada de 1m i una amplada 0,13m. Està farcit per 1237 que és de matriu argilo sorrenca i compacte. Es localitza a 4,94m.s.n.m. i té una cota final de 3,91m.s.n.m. Aquesta estructura talla els nivells 1003 i 1004 i el paviment 1383. **(vegeu fotografia 120)**

FORN 2 (Vegeu planimetria làmines 21-25)

El forn UE1450 es troba dins d'un àmbit definit pels murs U.E. 1026 i 1459 **(vegeu fotografies 77- 91)**. Cal dir que només hem pogut documentar el tancament de l'àmbit

del forn per la seva banda nord-est. La banda sud i nord-oest s'ha perdut en veure's afectada per la posterior construcció de l'edifici del segle XIX.

Els murs 1026 i 1459, es troben construïts sobre el nivell del segle XVII (UE 1004). Dels murs que defineixen l'àmbit del forn només en trobem les fonamentacions, de manera que no ha estat possible documentar cap nivell de circulació associat a l'ús del forn.

El mur 1459 està bastit amb grans blocs sense desbastar i maó, lligat amb morter sorrenc de consistència dura que li dóna un to marronós al seu parament. Té unes dimensions de 4,70x0,60m i té una potència conservada de 0,80m.

El forn (1450) és de planta circular amb una entrada davantera que li dóna forma el·líptica, té unes dimensions de 5'50m de longitud i una amplada que està entre els 3'30m i els 2m. Es localitza a una cota superior de 5'01 m.s.n.m. i té una potència conservada d' 1'80m. El parament de l'estructura està feta de maons de 0'30x0'15m i conserva la graella (UE 1474). La graella té unes dimensions de 2'60x2'50m, la seva part superior està feta de rajols quadrangulars de 0'30x0'30m i presenta uns forats quadrangulars (aproximadament de 0'10m) en tota la seva superfície **(vegeu fotografia 78)**. De la graella hem pogut recuperar una sèrie de petites peces quadrangulars que encaixen amb la mida dels forats de la graella i que trobàvem *in situ*. Aquestes peces s'utilitzen per deixar passar més o menys aire calent a la zona de cocció del forn, el que determinava el tipus de cocció que s'aplicava a la peça (reductora o oxidada).

Tot i que de l'amortització original del forn (UE 1488) poc ha estat el que s'ha pogut recuperar, la seva estructura es troba bastant sencera. Així com en el primer forn havíem perdut la graella aquí es conserva en la seva totalitat. A més tenim una potència de parets conservades d' 1'80m, i es conserva sencera la volta que subjecta la graella (UE 1475) **(vegeu fotografia 81)**. També hem pogut documentar la paret de tancament del forn (UE 1482) **(vegeu fotografia 80)**.

Malgrat tot el trobem profundament afectat per la construcció posterior, al segle XIX, d'una claveguera (UE1479), **(vegeu fotografia 82)** que va a parar al carrer Nou de Sant Francesc. Aquesta ha fet malbé part de l'estructura del forn. El forn el localitzem totalment reblert de runa contemporània de la claveguera que el travessa.

El fet que el forn estigui just al mig de la situació d'un dels encepats de fonamentació de l'obra va fer necessari el seu desmuntatge *parcial*³¹. D'aquesta manera es va demanar el desmuntatge de part de la graella, així com de part de la volta i parets laterals.

El desmuntatge parcial de la graella del forn (UE 1474) va permetre veure com funcionava aquesta. A continuació farem una explicació detallada dels diferents elements que la formaven i com es van anar desmuntant. En primer lloc es va aixecar el paviment de maons de 0,20 x 0,20m que era la superfície de la graella (allà on anaven col·locades les peces per la cocció), aquest element estava lligat amb un morter compacte amb un tant per cent molt elevat de grava i molt vermellós. Un cop aixecat, va quedar a la vista la cúpula de la graella pròpiament dita, conformada per una corona externa on els forats per la sortida d'aire tenen unes dimensions més grans i la part interna està realitzada amb maons, però col·locats verticalment. Arribats a aquest punt es va decidir de desmuntar primer els maons col·locats verticalment per poder apreciar l'arc exterior on aquests havien estat encaixats. Malauradament durant els treballs de desmuntatge per sota de la cúpula de la graella va aparèixer un important bloc de formigó que s'havia filtrat en un moment indeterminat previ als treballs arqueològics. L'extracció d'aquest nivell de formigó es va haver de dur a terme amb el martell de la màquina excavadora, degut a la seva dura consistència.

La construcció d'aquest forn la situem en algun moment posterior a la segona meitat del segle XVII (degut a la presència abundant de blava catalana en el nivell (1004) on es realitza la seva construcció i la dels murs associats).

RETALLS ASSOCIATS

En aquest cas també s'han pogut identificar un retall que es pot associar a l'ús del forn. Tot i així no d'una manera tan clara com en el primer cas, degut a que en aquesta part del solar l'estratigrafia estava més alterada i en alguns casos es va fer una lectura més fragmentada.

1390: Es tracta d'un retall semicircular que té unes dimensions documentades de 2,70m de llarg i una amplada de 2,50m. Es localitza a 4,34m.s.n.m. i té una cota final d'excavació de 3,78m.s.n.m. Aquesta estructura talla el nivell 1060, està amortitzada pels nivells 1003 i 1004 i està farcida per 1389 de matriu argilo sorrenc i flonjo amb

³¹ Nebot Pich, N., *Terçer informe de desmuntatge d'estructures arqueològiques al carrer d'En Rull, 10-14/ Nou de Sant Francesc, 9-13/ Còdols, 22, (Districte de Ciutat Vella, Barcelona), (codi MUHBA: 035/10), Data intervenció: juliol 2010, Mataró, octubre, 2010.*

material associat del segle XVII. El nivell 1060 podria correspondre a una fase medieval de ús de l'espai, però les condicions tècniques de la intervenció no van permetre acabar de comprovar aquesta dada (**vegeu fotografia 107**).

È poca moderna: XVII- XVIII

A continuació fem una explicació detallada d'aquelles estructures que no hem pogut relacionar amb cap altra i que corresponen a aquesta fase. S'inclouen en aquest apartat tant les estructures positives com les negatives.

1006: Es tracta de les restes molt malmeses d'un dipòsit, la base del qual està bastit amb pedres sense desbastar i les parets són de maó de 0'30x0'15m. Està lligat amb morter sorrenc ataronjat de consistència flonja. Les dimensions que en documentem són: 1 x 0,52m, i és probable que la seva planta fos rectangular. Aquest dipòsit es troba per sobre del nivell del segle XVII (1004) i es troba afectat posteriorment per la construcció del mur mitjaner del segle XIX (UE 1007). D'aquesta manera situem el seu funcionament en un moment posterior al segle XVII. El trobem a una cota de 5'02m.s.n.m. **(vegeu fotografia 7)**

1014: Es tracta d'un mur que té unes dimensions de 0'80 x 0'20m. Possiblement es tractaria d'un petit envà de separació, però l'estat de conservació en que ens ha arribat no permet establir la seva funcionalitat. Està fet de petits blocs sense desbastar i lligat amb morter sorrenc ataronjat. El mur està tallat per la construcció del mur de façana del segle XIX, UE 1001. El trobem a una cota de 4'45m.s.n.m.

1016: Es tracta d'un dipòsit que es troba profundament afectat d'una banda per la riosta del mur de façana 1001 i per l'altra per la realització d'un pilotatge de fonamentació. En podem documentar una cantonada; té unes dimensions de 1x1'34m amb una amplada de mur de 0'30m. El seu parament està fet amb blocs irregulars de diferents mides sense desbastar i maons. Està lligat amb un morter sorrenc de color ataronjat i consistència dura. El trobem a una cota de 4'90m.s.n.m. **(vegeu fotografia 8)**

1020: Es tracta d'un retall circular, que té un diàmetre de 0,60m, que correspon a un forat de pal que presenta en el centre una mena d'encaix fet amb argila, té un diàmetre de 0,30m. Aquesta estructura es localitza a una cota de 4,11m.s.n.m. i té una cota final de 3,82m.s.n.m. en el seu punt més baix. Aquest forat de pal es troba retallat en el nivell 1019 i està reblert per un farciment argilo-sorrenc de clor marró fosc (1021). Aquest farciment dona una cronologia del segle XVI- XVII.

1039: Es tracta de les restes molt malmeses d'un mur del qual només podem documentar unes dimensions de 0'94x0'46m i que està lligat amb un morter sorrenc

que presenta calç de consistència flonja i d'un to ataronjat. En el seu parament documentem una ceràmica blava catalana del segle XVII. El trobem a una cota de 4'21m.s.n.m.

1049: Es tracta d'un petit retall semicircular que té una llargada de 0,70m i una amplada de 0,20m. Està farcit per 1048 que és de matriu sorrenca i presenta material ceràmic del segle XVII. Aquest retall es troba a la seva vegada realitzat en el farciment 1072 que correspon al retall semicircular 1073 que està tallat per la construcció del forn 1031. Es localitza a una cota de 4,59m.s.n.m. i té una cota final de 4,24m.s.n.m.

1050: Es tracta d'un retall circular que documentem de manera parcial per sota del retall semicircular 1046. Està farcit pel nivell UE 1051, que és de matriu argilosa i de color marró vermellós amb material associat del segle XVII. Té unes dimensions documentades de 1,06m de llargada i una amplada de 0,45m. Es localitza a una cota de 3,66m.s.n.m. i té una cota final de 3,16m.s.n.m. **(vegeu fotografia, 100)**

1073: Es tracta d'un retall semicircular que documentem de manera parcial en quedar per sota del límit de la riosta on el localitzem. Té unes dimensions de 1x0'60m. Està farcit per 1072 que és de matriu sorrenca i flonja amb material associat del segle XVII. Aquest farciment es troba tallat pel retall 1049. A la seva vegada 1073 està tallada per la construcció del forn 1031. Aquesta estructura es troba retallada en el nivell 1004 i la localitzem a una cota de 4,59m.s.n.m. i té una cota final de 4,24m.s.n.m. Es probable que aquesta estructura estigui associada a la construcció del forn 1031. També hem documentat els forats de pal 1081 i 1083 associats a la construcció del mur 1010. **(vegeu fotografia 109)**

1108: Es tracta d'un retall circular que es correspon amb un forat de pal d'un diàmetre de 0,32m. Està farcit pel nivell UE1109, que és de matriu argilosa i compacta i que té material associat del segle XVI- XVII. Aquesta estructura està retallada en la UE 1057 i en documentem el seu fons, i no la podem relacionar amb cap altra estructura. Es localitza a una cota de 4,29m.s.n.m. i té una cota final de 3,93m.s.n.m.

1222: Es tracta d'un mur fet amb petits blocs sense desbastar i de manera molt escadussera lligat amb un morter sorrenc que presenta una mica de calç i que té un to marronós. Té unes dimensions de: 1'70x0'38m. Aquest mur funciona amb el mur 1224 que presenta les mateixes característiques constructives. Posteriorment, aquesta fase constructiva es veu afectada per la construcció al segle XIX del mur 1235. La construcció d'aquest mur és posterior al segle XVII, ja que, es troba recolzat en el

nivell 1004 que és del segle XVII. El trobem a una cota de 5'16m.s.n.m. i té una cota final de 4m.s.n.m. **(vegeu fotografia 13)**

1224: Es tracta d'un mur fet amb petits blocs sense desbastar i de manera molt escadussera lligat amb un morter sorrenc que presenta una mica de calç i que té un to marronós. Té unes dimensions de: 2'90x0'38m. Aquest mur funciona amb el mur 1222 que presenta les mateixes característiques constructives, i que posteriorment quedarà afectat per la construcció al segle XIX del mur 1235. La construcció d'aquest mur és posterior al segle XVII, ja que, es troba recolzat en el nivell 1004 que és d'aquest moment. Es localitza a 5,24m.s.n.m. i té una cota d'afectació de 4m.s.n.m. El trobem a una cota de 5'24m.s.n.m. **(vegeu fotografia 14)**

1226: Es tracta d'un contrafort o pilar del mur 1224 i està bastit amb les mateixes característiques que aquest. Té unes dimensions de 0'40x0'50m. La construcció d'aquest mur és posterior al segle XVII, ja que, es troba recolzat en el nivell 1004 que és d'aquest moment. Es localitza a 5'14m.s.n.m. i té una cota d'afectació de 4m.s.n.m. El trobem a una cota de 5'14m.s.n.m.

1227: Es tracta de la base d'un pilar, està bastit amb blocs de diferents mides sense desbastar i lligat amb morter sorrenc amb calç de color rosat. La part superior del basament on s'assentaria el pilar, és de planta quadrangular fa 0'70m i la part inferior 1'20m. Es localitza a 4'49m.s.n.m. i té una cota d'afectació de 4m.s.n.m. La construcció d'aquest és posterior al segle XVII, ja que, es troba recolzat en el nivell que és d'aquest moment. El trobem a 4'49m.s.n.m.

1261: Es tracta d'un retall semicircular que es troba per sota del dipòsit 1306 que està amortitzat al segle XVII. Aquest retall està farcit pel nivell UE 1260 que dona un material associat de finals del segle XV-XVI. Té unes dimensions documentades de 0'70x0'40m. No ha estat possible associar aquest retall a cap estructura. Es troba a una cota de 4,08m.s.n.m.

1306: Es tracta d'un dipòsit de planta rectangular fet de carreus de diferents mides disposats en filades, amb maó al seu parament i lligat amb morter sorrenc amb calç el que li dona un to marronós al seu parament. Té unes dimensions documentades de 2x1m i una ample de paret de 0'28m. Té un terra de rajols de color groc que tenen unes dimensions de 0'30x0'15m. El seu farciment, 1246, presenta material del segle XVII. El trobem a una cota de 4'67m.s.n.m. **(vegeu fotografies 28 i 29)**

1310: Es tracta d'un mur fet amb blocs de diferents mides mitjançant la tècnica de l'encofrat perdut, lligat amb morter sorrenc amb presència de calç, fet que li dóna un to marronós al mur. Té unes dimensions documentades de: 1X0'40m. Es localitza a 4'46m.s.n.m.

1330: Es tracta d'un mur que documentem en un estat molt malmès. Té unes dimensions d' 1'80x0'50m. Està fet amb blocs de diferents mides sense desbastar seguint la tècnica de l'encofrat perdut i lligat amb morter de calç sorrenc amb presència de calç, fet que li dóna un to marronós al seu parament. Queda tallat per la riosta del segle XIX (UE1328). El trobem a una cota de 5'15m.s.n.m.

1334 Es tracta d'un mur que documentem de manera parcial. Està fet amb blocs de diferents mides, seguint la tècnica de l'encofrat perdut. Està lligat amb morter sorrenc amb presència de calç el que li dóna un to marronós al seu parament. Té una longitud documentada de 1'20m i una amplada de 0'40m. Queda tallat per la riosta del segle XIX (UE 1332). El trobem a una cota de 5'11m.s.n.m.

1337: Es tracta d'un mur que té unes dimensions de 1'60x0'30, tot i que sembla que la seva amplada s'ha vist afectada per la posterior construcció del dipòsit UE 1276. Està fet amb blocs de diferents mides lligats amb morter sorrenc, que té una mica de calç i que li confereix un to marronós al seu parament. El trobem a una cota de 4'41m.s.n.m. **(vegeu fotografia 15)**

1423: Es tracta d'un mur fet amb blocs de diferents mides sense desbastar realitzat mitjançant la tècnica de l'encofrat perdut i lligat amb morter sorrenc amb una mica de calç, fet que li dóna un to marronós. Té unes dimensions documentades de 0'70x0'70m, no podent conèixer la seva llargada total i el documentem, només, a nivell de fonamentació. Aquest mur s'adossa al mur mitjaner U.E.1026 amb el qual funciona. El trobem a una cota de 5'16 . **(vegeu fotografia 19)**

1425: Es tracta d'un dipòsit de planta quadrangular que té unes dimensions documentades de 2'60x1m. Aquest està fet amb blocs de diferents mides algun dels quals són carreus disposats en filades més o menys regulars. Té un terra de rajols de 0'20x0'20 i un ample de paret de 0'30m. El seu farciment, 1427, presenta un material associat del segle XVIII. El trobem a una cota de 5'21m.s.n.m. **(vegeu fotografia 19)**

1436: Es tracta d'un retall circular que té unes dimensions de 1,95x1,60m i que trobem a una cota de 3,85m.s.n.m. i el deixem a una cota de 3,38m.s.n.m. No podem

documentar el seu diàmetre total, ja que, queda per sota del perfil del encep. Aquesta estructura no es va excavar en la seva totalitat pels condicionants tècnics de l'obra. La U.E.1436 retalla el nivell U.E.1060 i queda posteriorment tallada per la construcció del mur 1341. L'amortització és la UE 1435 i s'hi localitza material ceràmic corresponent al segle XVI i XVII.

1461: Es tracta d'un mur fet amb blocs de diferents mides sense desbastar amb maó al seu parament i realitzat mitjançant la tècnica de l'encofrat perdut. Aquest mur s'adossa al mur mitjaner U.E.1026. El trobem a una cota de 4'58m.s.n.m. **(vegeu fotografia 20)**

1463: Es tracta d'un dipòsit que documentem de manera parcial i que trobem adossat al mur mitjaner U.E.1026. Documentem unes dimensions de 1'20x1'50m i possiblement la seva planta fos quadrangular; té una amplada de paret de 0'50m i un fons de rajols de 0'15x0'30m. El seu farciment, 1464, presenta material ceràmic del segle XVII. El trobem a una cota de 5'02m.s.n.m. **(vegeu fotografia 21)**

1483: Es tracta d'un mur fet amb blocs de diferents mides sense desbastar i lligats amb morter sorrenc amb calç el que li dona un to marronós. Té unes dimensions de 0'70x0'60m. Aquest mur s'adossa al forn 1450 i hem d'associar-lo a l'àmbit de funcionament del forn ceràmic. El trobem a una cota de 4'78m.s.n.m. **(vegeu fotografia 22)**

1490: Es tracta d'un mur fet amb blocs de diferents mides sense desbastar, lligat amb morter sorrenc. Té unes dimensions de 2'10x0'60m. Aquest mur funciona amb el mur 1026 al qual és perpendicular. El trobem a una cota de 5'34m.s.n.m.

1512: Es tracta de les restes d'un dipòsit de planta rectangular. Té unes dimensions documentades de 3,70x 0,70m. Aquesta estructura queda tallada per una de les riostes del segle XIX (1514), el que no ens permet conèixer les seves dimensions totals. Situem la seva cronologia en un moment posterior al segle XVII ja que es va localitzar en el farciment de la seva rasa de fonamentació (UE 1564) ceràmica blava catalana. A la vegada, la construcció d'aquest dipòsit talla el mur baix- medieval UE 1510. Es localitza a una cota màxima de 5,09m.s.n.m. **(vegeu fotografia 24)**

1543: Es tracta d'un dipòsit de planta rectangular que té unes dimensions documentades de 1,40x0,80m. Està bastit amb maó i pedres sense desbastar. Es localitza a una cota màxima de 4,90m.s.n.m.

1581: Es tracta de les restes molt malmeses de la fonamentació d'un mur que per les seves característiques morfològiques i estratigràfiques situem en un moment posterior al segle XVII. Té una llargada d'1,86m i una amplada de 0,50m, està bastit amb blocs sense desbastar i lligat amb un morter sorrenc de color ataronjat de consistència flonja. Es localitza a una cota màxima de 4,98m.s.n.m. **(vegeu fotografia 23)**

1583: Es tracta de les restes d'un pou molt afectades per la posterior construcció de l'edifici del segle XIX, en trobar la rasa del mur 1106 que talla aquesta estructura. Només es conserva la meitat de la seva planta circular que estava bastida amb pedres de diferents mides. Es localitza a una cota màxima de 4,70m.s.n.m. **(vegeu fotografia 23)**

1585: Es tracta de les restes molt malmeses de la fonamentació d'un mur que per les seves característiques morfològiques i estratigràfiques situem en un moment posterior al segle XVII. Té una llargada d' 1,56m i una amplada de 0,60m, està bastit amb blocs sense desbastar i lligats amb un morter sorrenc de color ataronjat de consistència flonja. Es localitza a una cota màxima de 4,98m.s.n.m. i té una cota d'afectació de 4,60m.s.n.m. Es troba molt afectat per la posterior construcció de l'edifici del segle XIX. **(vegeu fotografia 23)**

1587: Es tracta de les restes molt malmeses de la fonamentació d'un mur que per les seves característiques morfològiques i estratigràfiques situem en un moment posterior al segle XVII. Té una llargada de 1,20m i una amplada de 0,60m, està bastit amb blocs sense desbastar i lligat amb un morter sorrenc de color ataronjat de consistència flonja. Es localitza a una cota màxima de 4,73m.s.n.m. i té una cota d'afectació de 4,60m.s.n.m. Es troba molt afectat per la posterior construcció de l'edifici del segle XIX. **(vegeu fotografia 23)**

FASE SEGLES XV- XVI (Vegeu planimetria làmines 30-35)

Els treballs han permès establir dues fases diferents dins el període medieval tot i que concretar les cronologies de les mateixes ha estat complicat. D'una banda, com hem explicat en línies anteriors, hi ha la dificultat que implica la manera en que s'ha portat a terme el buidatge de terres per fer la fonamentació de l'edifici; ja que ens dóna una lectura interrompuda. I d'altra banda, el fet que hem trobat els pilotatges en punts claus per a la interpretació cronològica de determinades estructures medievals (per exemple en el punt de contacte dels nivells de paviments amb els murs). També cal tenir en compte el fet que moltes vegades no podem excavar nivells associats als murs; en trobar-se dins del límit d'excavació que els encepats necessitaven o trobar nivells de pavimentació "penjats" que no podem relacionar amb cap estructura.

Dit això, i corresponent a aquesta fase posterior al segle XIV i que situem entre els segles XV i XVI hem documentat tota una sèrie d'estructures que, en la seva majoria, tallen o s'adossen a les estructures de la fase anterior, tot i que malauradament en cap cas (al no poder treballar en extensió) hem pogut determinar si el que fan és ampliar els espais, reorganitzar-los o senzillament amortitzar-los.

És important explicar que especialment les estructures corresponents a aquestes fases són les que conserven menys entitat i no tenen nivells originals associats. Es troben especialment alterades per la realització dels pilotatges. Les estructures corresponents a aquesta fase es troben en el sector més al sud-est del solar de la mateixa manera que passa amb les estructures del segle XIV.

Primer àmbit (Vegeu planimetria làmina 31)

Ha estat possible documentar un **àmbit** que està delimitat pels murs 1365, 1409 i 1413, que localitzem a la banda més al sud del solar. L'àmbit té unes dimensions documentades de 6,5m de llargada i 0,80m d'amplada. L'existència d'aquest àmbit la recollim un cop muntada la planimetria de manera que observem que el mur 1431 i 1365 tenen la mateixa tirada. El mur 1409 i 1431 són cantoners tancant l'àmbit per la seva banda nord. No documentem cap altre tancament d'aquest espai.

Del mur 1365 documentem la seva banquetta de fonamentació que passa per sobre del mur 1279 (del segle XIV). Les mides del encepament no han permès establir si el que fa és ampliar al mur 1279 o bé, l'està amortitzant. El mur 1365 està fet amb blocs de diferents mides sense desbastar. Està lligat amb morter sorrenc amb gran quantitat

d'argila, fet que li dóna una consistència flonja i un to taronja. Té una longitud documentada de 1'20 i una amplada de 0'30m. Queda amortitzat pel mur 1337 que li passa per sobre. El trobem a una cota de 4'40m.s.n.m. **(vegeu fotografia 31)**

El mur 1409 fa cantonada amb el mur 1431. Té unes dimensions de 1'20x0'40m, està fet amb blocs de diferents mides i lligat amb un morter molt sorrenc i argila i té un color ataronjat més aviat marronós com l'argila. S'adossa al mur anterior 1413 i queda tallat pel dipòsit del segle XIX 1415. El trobem a una cota de 4'37m.s.n.m. **(vegeu fotografies 32 i 33)**

Per la seva banda, el mur 1431 té una longitud documentada de 0'90m i una amplada de 0'40m, i està fet amb blocs de diferents mides i lligat amb un morter molt sorrenc i d'argila, que té un color ataronjat més aviat marronós. S'adossa al mur anterior 1411 i queda tallat pel dipòsit del segle XIX, la UE 1415. La longitud total d'aquesta estructura queda per sota del encepament on es documenta. El trobem a una cota de 4'37m.s.n.m. **(vegeu fotografies 32 i 33)**

Els murs que delimiten aquest àmbit s'adossen als murs de la fase anterior del segle XIV (1279, 1411 i 1413). Malauradament els treballs no permeten establir què passa en aquest moment urbanísticament parlant. Com a possibles hipòtesis podria ser que respongués a una remodelació dels espais del segle XIV.

Segon àmbit (vegeu planimetria làmina 62-70)

Aquest és l'únic espai de la intervenció que es va poder excavar en extensió i es va documentar durant l'última fase, duta a terme el febrer de 2011. Durant els treballs hem documentat un àmbit corresponent a una habitació amortitzada a finals del XVI i principis del XVII. Sembla ser que l'espai funcionaria durant el segle XV i XVI. Es tractaria d'un espai definit pels murs 1510 i 1532, amb una compartimentació central marcada pel mur 1522. Aquest últim mur ens estaria marcant dos espais diferents dintre d'aquest àmbit. Cal tenir en compte també el fet que documentem les estructures molt alterades per les posteriors construccions, en especial per les riostes del segle XIX. Tot i que ha estat possible documentar nivells d'ús anteriors, a la construcció dels murs 1510 i 1532, no ha estat possible documentar estructures associades als mateixos tot i que sí hem localitzat part d'una estructura molt malmesa, el mur UE 1568, anterior a la construcció del mur 1510. **(vegeu planimetria)**

1510: Es tracta d'un mur que té unes dimensions de 2,60x0,60m està bastit amb carreus de petites dimensions disposats en filades més o menys regulars. S'observa algun maó en el seu parament. Podem documentar una mica del seu parament i de la seva banqueteta de fonamentació. El trobem afectat per la construcció de l'edifici del segle XIX i anteriorment per la paret d'un dipòsit, que correspon amb la estructura 1512, que es construeix en el segle XVII- XVIII **(vegeu fotografia 50)**.

Durant els treballs és possible documentar la rasa de fonamentació (1511) d'aquest mur que talla tota una sèrie de nivells i paviments de morter i terra piconada on es localitzen materials que ens situen en una cronologia de construcció del mur posterior al segle XV. Es localitza a una cota màxima de 5,15m.s.n.m.

1522: Es tracta d'un mur que té unes dimensions de 2,50x0,50m. És un mur mitjaner que funciona amb el paviment de rajols 1535 i en un moment determinat amb els murs 1510 i 1532. Aquest mur està bastit amb blocs de diferents mides sense desbastar i maons. Documentem la banqueteta de fonamentació, pel que no podem observar el seu parament. Està lligat amb un morter molt sorrenc i flonjo que té un to ataronjat a conseqüència de la presència d'argiles vermelloses en la barreja. Situem el funcionament d'aquest àmbit durant el segle XVI. Es localitza a una cota màxima de 4,87m.s.n.m. **(vegeu fotografia 51)**

1524: Es tracta d'un esglaó de rajols que té unes dimensions de 0,90x0,40m i funciona amb el paviment de rajols 1535 i el mur 1522 al qual s'adossa. Es localitza a una cota màxima de 4,82m.s.n.m. **(vegeu fotografia 51)**

1532: Es tracta d'un mur que té unes dimensions de 2,24x0,60m. Aquest mur és paral·lel amb el mur 1510, tot i que per estratigrafia la seva construcció és anterior. Està bastit amb blocs de diferents mides sense desbastar i maó, i està lligat amb un morter molt flonjo amb molta presència de gravetes i argila el que li dona un to ataronjat al parament. Situem el funcionament d'aquest mur en un moment posterior al segle XV. Es localitza a una cota màxima de 4,84m.s.n.m. **(vegeu fotografia 51)**

1535: Es tracta d'un paviment de rajols que tenen unes dimensions de 0,30x0,15m. Funciona amb el esglaó 1534 i amb el mur 1522. Es localitza a una cota màxima de 4,64m.s.n.m. **(vegeu fotografia 51)**

▪ **ESTRUCTURES SEGLES XV- XVI (Vegeu planimetria làmina 29-37)**

A continuació fem una explicació detallada d'aquelles estructures que no hem pogut relacionar amb cap altra i que corresponen a aquesta fase. S'inclouen en aquest apartat tant les estructures positives com les negatives.

1052: Es tracta d'un mur que documentem molt arrasat per la construcció d'estructures com el mur 1037 que s'hi recolza i la riosta del segle XIX 1035 que el talla, a banda de la realització dels pilotatges de fonamentació del nou edifici que també l'han afectat. Només el podem documentar en planta, està fet amb blocs de diferents mides lligat amb morter sorrenc i argila el que li dóna un to ataronjat. Aquest mur funciona amb el mur 1054 fent angle i sembla que es pot observar un enlluït interior de calç. El trobem a una cota màxima de 4'40m.s.n.m.

1054: Es tracta d'un mur que documentem molt arrasat per la construcció d'estructures com el mur 1037 que s'hi recolza i la riosta del segle XIX 1035 que el talla, a banda de la realització dels pilotatges de fonamentació del nou edifici que també l'han afectat. Només el podem documentar en planta, està fet amb blocs de diferents mides lligat amb morter sorrenc i argila el que li dóna un to ataronjat. Aquest mur funciona amb el mur 1052 fent angle i sembla que es pot observar un enlluït interior de calç. El trobem a una cota de 4'10m.s.n.m.

1180: Es tracta d'un retall circular que es troba tallat per la posterior construcció del mur 1145. De fet el trobem amortitzat pel nivell de paviment 1189 que funciona amb aquest mur. Té unes dimensions documentades de 1,70x0,92m i es troba a una cota de 4,14m.s.n.m. i el deixem d'excavar a una cota de 3,42m.s.n.m. Està amortitzat pel farciment 1168, que presenta una quantitat important d'escòria de ferro a banda de cendres i carbons, fet que li dóna un to negre i una consistència molt flonja. Aquesta estructura negativa està retallada en el nivell 1060. Quan es va excavar aquest retall es va poder observar la construcció del mur 1145 i de la seva rasa de fonamentació que en trobar el farciment del retall baixava més fins a trobar altre cop el nivell d'argiles compactes U.E.1060. Per les relacions estratigràfiques situem aquesta estructura al segle XVI. Aquest retall es troba retallant a la seva vegada un retall anterior (1181). **(vegeu fotografia 105)**

1216: Es tracta d'un mur fet amb blocs de diferents mides, amb alguns carreus que estan lligats amb morter de sorra amb una mica de calç, fet que li dona una tonalitat marronosa al mur. Té unes dimensions documentades de 1'40x0'50m. Es localitza a una cota de 4'66 m.s.n.m. i té una cota d'afectació de 4'13 m.s.n.m. La construcció d'aquest mur afecta al mur 1188 que queda tallat. Posteriorment, el mur 1216 quedarà afectat per la construcció de l'edifici del segle XIX, concretament pel mur 1116 que el talla per la meitat. L'estat en el que es troba aquesta estructura és molt dolent, a causa de les posteriors construccions. **(vegeu fotografia 25)**

1297: Es tracta d'un mur que documentem de manera parcial i que sembla passa per sobre del mur 1295 però com en molts casos en aquestes cronologies no podem determinar si l'aprofita o l'amortitza en una fase posterior, en aquest cas hem trobat que la UE 1297 està per sobre d'un nivell de calç que podria tractar-se d'un paviment que possiblement funcionaria amb 1295. Les condicions tècniques dels treballs dificulten la documentació d'aquestes estructures ja molt malmeses de per si. El trobem a una cota de 5'08m.s.n.m. **(vegeu fotografia 44)**

1333: Es tracta d'un retall semicircular que documentem de manera parcial en quedar per sota del límit de la riosta on es localitza. Té unes dimensions documentades de 0,30x0,40m. Està farcit per 1332, que és de matriu argilo-sorrenca i flonja, però el seu material no és determinant per establir una cronologia. Aquesta estructura negativa està tallant els nivells de pavimentació medievals 1324, 1325 i 1355, i és per això que el situem en un moment posterior al segle XIV. Es localitza a 4,40m.s.n.m. i té una cota final de 4,34m.s.n.m. Aquest retall l'hem d'associar probablement al mateix moment de funcionament dels murs 1279 i 1365, de les fases medievals, tot i que el sistema d'excavació en riostes no ens permet afirmar aquest fet. **(vegeu fotografia 62)**

1346: Es tracta d'un dipòsit de planta quadrangular bastit amb carreus de diferents mides disposats en filades més o menys regulars, amb maó al seu parament. Té unes dimensions de 3x2'20m. El trobem a una cota de 4'87m.s.n.m. i té una cota d'afectació de 3,72m.s.n.m. La cota d'afectació no va permetre exhaurir aquesta estructura. El farciment d'aquest dipòsit (U.E.1347) ha donat força material associat del segle XVI, amb molta ceràmica blava de Barcelona i reflexos metàl·lics. Aquest dipòsit el trobem afectat per la posterior construcció de les riostes del segle XIX, 1332 i 1360. El trobem a una cota de 4'87m.s.n.m. **vegeu fotografia 108)**

1388: Es tracta d'un retall circular que documentem de manera parcial i que té unes dimensions documentades de 0,75x0,60m. Aquesta estructura retalla el nivell 1060 està amortitzada pels nivells 1003 i 1004 i està farcida per 1379 que és de matriu argilosa i compacte. La seva amortització no dóna un material que permeti determinar la seva cronologia però en trobar-se retallant el nivell 1060 el situem en un moment posterior al segle XIV. Es localitza a una cota de 4,31m.s.n.m. **(vegeu fotografia 107)**

1419: Es tracta de la base d'un pilar que té unes dimensions de 0'70x0'70m. Està fet amb blocs de diferents mides lligats amb un morter sorrenc. Aquest pilar sembla posterior al funcionament del mur medieval 1417 al qual s'hi adossaria en una fase posterior. El trobem a una cota de 4'54m.s.n.m. **(vegeu fotografia 34)**

1468: Es tracta d'un mur que documentem en planta en un estat força dolent, ja que, es veu afectat per la realització de dos dels encepats de fonamentació de l'obra i anteriorment per la construcció del mur mitjaner UE 1026, el qual s'adossa a aquesta estructura. Té una longitud de 2'50m tot i que no podem documentar la seva totalitat i una amplada de 0'40m. Es documenta a una cota de 5'02m.s.n.m. **(vegeu fotografia 53)**

1528: Es tracta de les restes d'un mur molt malmeses. Només podem documentar un fragment de la seva banquetta de fonamentació. Té unes dimensions de 0,30x0,50m. Aquesta estructura es va veure profundament afectada per la instal·lació de la grua de l'obra. Situem la construcció d'aquest mur en un moment posterior al segle XV. Es localitza a una cota màxima de 4,80m.s.n.m.

▪ **NECRÒPOLIS (Vegeu planimetria làmines 33-37)**

Durant els treballs ha estat possible documentar un total de cinc enterraments d'individus adults, així com una sèrie de retalls associats a l'espai en es localitzaven els enterraments, tot i que no presentaven individu. Els enterraments es localitzen a la banda nord-oest del solar, i sembla que hi ha una intencionalitat a l'hora de disposar les fosses que estan col·locades en bateria respecte les unes de les altres. Al no poder obrir en extensió aquesta zona, que considerem de necròpolis, no podem establir quina és la distància entre les diferents fosses i si es segueix un patró determinat. A banda, les tombes es troben alterades per construccions posteriors, especialment pels murs del segle XIX i algunes les hem documentat mig espoliades possiblement ja en el

segle XVII i XVIII, quan funcionen els obradors de ceràmica. Aquestes espoliacions es detecten durant el treball de camp, amb percolacions de materials moderns en els farciments de les fosses i retalls posteriors que han fet malbé els esquelets, com és el cas de la UF3.

Tots els enterraments estan realitzats en fosses simples paral·leles a la Rambla. Els enterraments documentats al carrer Ample, 1³² tot i que romans, seguien la mateixa orientació. Els enterraments que ens ocupen ens situem en algun moment del segle XV, ja que, la fosses es troben retallades en el nivell 1057 que correspondria a aquest moment cronològic.

Un dels temes interessants són els quatre retalls, el funcionament dels quals associem a aquest espai. L'explicació dels mateixos es presenta en aquest mateix apartat. Aquests retalls, que en el moment de definir-los, per la seva proximitat a la UF5, es van associar a enterraments, cap d'ells presentava individu. Es tractava de retalls farcits amb nivells d'argila compacta i homogènia que retallaven el nivell 1057 i alguns també el 1060. Només un d'aquests retalls (UE 1143) presentava un farciment diferent en el que hi havia un conjunt de materials del segle XIV- XV. Aquests materials es corresponien amb una conjunt de ceràmiques en verd i manganès, blanques i manganès i ceràmiques blanques i blaves valencianes. També hi havia peces que corresponien a poals.

El material associat al nivell 1057 dóna una cronologia del segle XIV; amb ceràmiques en manganès i verd i manganès. El nivell 1060 dóna un material associat de ceràmiques melades, una peça de verd i manganès, i tota una sèrie de ceràmiques de producció africana però de caràcter residual. Per altra banda, les tombes les trobem amortitzades pels nivells 1019, 1004 i 1003 que donen materials del segle XVII. Això ens enquadra la cronologia dels enterraments en un moment posterior al segle XIV i anterior al segle XVII.

UF1

Aquest enterrament es localitza a 4,16m.s.n.m. i la fossa té una cota final de 4,03m.s.n.m. La tipologia del enterrament correspon a una fossa simple (1023) excavada en el subsòl. La fossa es troba tallant el nivell 1057 i la trobem amortitzada pels nivells 1003, 1004 i 1019. Té unes dimensions de 2m de llargada i 0,55m en la

³² Prida Trujillo, D., Carrer Ample, 1, *Anuari d'Arqueologia i Patrimoni de Barcelona*, 2008, Ajuntament de Barcelona, Barcelona, 2010.

seva part més ampla i 0,40m en la seva part més estreta. No es localitza aixovar funerari ni abillament personal i l'estat de conservació de l'individu (1024), en posició decúbit supí, és dolent. La orientació de la tomba és est- oest (cap- peus) El farciment de la tomba (1025) ha donat materials del segle XVII. **(vegeu fotografies 92 - 95)**

UF2

Aquest enterrament es localitza a 3,99m.s.n.m. i la fossa té una cota final de 3,53m.s.n.m. La tipologia del enterrament correspon a una fossa simple (1074) excavada en el subsòl. La fossa es troba tallant el nivell 1057 i la trobem amortitzada pels nivells 1003, 1004 i 1019. Té unes dimensions de 1,66m de llarg i 0,55m d'amplà. No es localitza aixovar funerari ni abillament personal i l'estat de conservació de l'individu (1076), en posició decúbit supí, és dolent. La orientació de la tomba és est-oest (cap-peus) El farciment de la tomba (1075) ha donat materials del segle XVII. **(vegeu fotografia 96)**

UF3

Aquest enterrament es localitza a 3,92m.s.n.m. i la fossa té una cota final de 3,70m.s.n.m. La tipologia del enterrament correspon a una fossa simple (1077) excavada en el subsòl. La fossa es troba tallant el nivell 1057 i la trobem amortitzada pels nivells 1003, 1004 i 1019. Té unes dimensions de 1,84m de llarga i una amplada de 0,64m. No es localitza aixovar funerari ni abillament personal i l'estat de conservació de l'individu (1079), en posició decúbit supí, és dolent. La orientació de la tomba és est-oest (cap-peus) El farciment de la tomba (1078) ha donat materials del segle XVII. **(vegeu fotografia 97)**

UF4

Aquest enterrament es localitza a 3,87m.s.n.m. i la fossa té una cota final de 3,72m.s.n.m. La tipologia del enterrament correspon a una fossa simple (1406) excavada en el subsòl. La fossa es troba tallant el farciment de la UF3 (1078). Té unes dimensions de 0'40 de llarg i una amplada de 0'25m. No es localitza aixovar funerari ni abillament personal. D'aquest individu només en queden fragments del crani (1405) i la orientació de la tomba és est-oest (cap-peus) El farciment de la tomba (1404) no ha donat material ceràmica associat. **(vegeu fotografia 98)**

UF5

Aquest enterrament es localitza a 4,26m.s.n.m. i la fossa té una cota final de 3,99m.s.n.m. La tipologia del enterrament correspon a una fossa simple (1098) excavada en el subsòl. La fossa es troba tallant el nivell 1057 i la trobem amortitzada pels nivells 1003, 1004 i 1019. Té unes dimensions de 2,17m de llargada i una amplada de 0,70m. No es localitza aixovar funerari ni abillament personal i l'estat de conservació de l'individu (1097), en posició decúbit supí, és dolent. La orientació de la tomba és est-oest (cap-peus). El farciment de la tomba (1096) no ha donat material ceràmic associat. **(vegeu fotografies 99 i 104)**

▪ RETALLS ASSOCIATS A LA NECROPOLIS

Dins de l'àmbit dels enterraments ha estat possible documentar un total de quatre retalls disposats en la mateixa alineació dels enterraments però en els que no contenien individus. Les dimensions dels mateixos són variables i alguns són petits per encabir un individu, si més no adult. De fet estan amortitzats amb argiles compactes i vermelloses i retallen els nivells 1057 i 1060 de la mateixa manera que succeeix amb les tombes. Només un d'ells, 1143, està amortitzat amb un conjunt important de material ceràmic. La disposició dels retalls fa pensar que es tractessin de fosses que no es van arribar a utilitzar.

El material associat al nivell 1057 dóna una cronologia del segle XIV amb ceràmiques en manganès i verd i manganès. El nivell 1060 dóna material associat de ceràmiques melades i una peça de verd i manganès, i tota una sèrie de ceràmiques de producció africana però de caràcter residual. Per altra banda aquests retalls estan amortitzats pels nivells 1019, 1004 i 1003. Això ens enquadra la cronologia d'aquestes fosses en un moment posterior al segle XIV i anterior al segle XVII.

Fem a continuació una descripció detallada de cadascuna d'aquestes estructures negatives.

1143: Es tracta d'un retall quadrangular que té unes dimensions de 1x0'60m, es localitza a una cota de 4,02m.s.n.m. i té una cota final de 3,62m.s.n.m. Aquest retall es troba al costat de la fossa 1098 corresponent a l'esquelet 1097 (UF5). El farciment d'aquest retall, U.E.1142, és d'argila compacta i vermella i el trobem reomplert amb gran quantitat de ceràmica entre la que destaca la presència de plats i catúfols, així com algun fragment de fauna, i ceràmiques blaves valencianes, que donen una cronologia del segle XV. Aquesta estructura es troba retallant els nivells 1057 i 1060. Aquest retall al trobar-se en el mateix àmbit d'acció dels enterraments pensem que

podria tractar-se d'una fossa que es va començar a obrir i que finalment no es va utilitzar o simplement es va utilitzar com a escombrera per deixar tota aquesta sèrie d'utensilis. El mateix passa amb les estructures negatives 1165, 1172 i 1178. **(vegeu fotografies 103 i 104)**

1165: Es tracta d'un retall rectangular que està tallat per la posterior construcció al segle XIX del mur 1009. Té unes dimensions de 1x0,80m, es localitza a una cota de 3,97m.s.n.m. i té una cota final de 3,61m.s.n.m. Està farcit pel la U.E.1164 que és compacte de matriu argilo- sorrenca i de color marró vermellós, que dóna una cronologia del segle XIV. **(vegeu fotografia 104)**

1172: Es tracta d'un petit retall allargat que té unes dimensions de 1,20x0,30m es localitza a una cota de 3,93m.s.n.m. i té una cota final de 3,81m.s.n.m. Està farcit pel la U.E.1173 que és compacte de matriu argilo- sorrenca i de color marró vermellós. Aquesta estructura dóna un material associat del segle XIV. **(vegeu fotografia 104)**

1178: Es tracta d'un retall rectangular que ens queda per sota del perfil del encepant i que només documentem parcialment. Té unes dimensions documentades de 0'60x0,70m es localitza a una cota de 3,95m.s.n.m. i té una cota final de 3,59m.s.n.m. Està farcit pel la U.E.1179 que és compacte de matriu argilo- sorrenca i de color marró vermellós i dóna un material associat del segle XIV. **(vegeu fotografia 104)**

Època medieval: segle XIV (Vegeu planimetria làmines 38-41)

La part sud-oest del solar és on han aparegut les estructures més antigues. En aquesta zona hi havia dues estructures metàl·liques que sostenien la façana principal de l'edifici; fet que ha dificultat molt les tasques d'excavació.

Aquesta fase urbanística només la documentem en la part sud-oest del solar. Correspon a una sèrie de murs que segueixen les mateixes característiques constructives. Tot i la importància que té la documentació d'aquesta fase; les estructures es troben molt arrasades i malmeses per les diferents fases constructives posteriors. En la seva majoria documentem les estructures a nivell de fonamentació però en algun cas hem pogut documentar paraments, com és el cas del mur UE 1188. Els murs d'aquesta fase estan bastits amb carreus disposats a costat i costat, amb blocs de diferents mides dins el seu parament per acabar de lligar els carreus exteriors, ajudant així els morters de sorra i argila que els lliguen. Els morters tenen un color ataronjat molt pujat (degut a l'argila que contenen) i es disgreguen fàcilment, tot i que no presenten tanta argila en la barreja com els de la fase posterior.

En el sector situat més al sud-oest del solar s'han documentat dos grans anivellaments (UE 1321 i 1322), que presenten material de finals del segle XIII i segle XIV, amb un conjunt de materials en verd i manganès i blanc i manganès. Són dos nivells de matriu argilosa i de color marró vermellós de consistència compacta. Aquests nivells es corresponen amb anivellacions anteriors a la construcció dels murs medievals.

En aquesta fase hem pogut documentar dos àmbits força clars i diverses estructures aïllades que no hem pogut relacionar entre elles.

El **primer àmbit (Vegeu planimetria làmina 41)** és el delimitat pels murs 1185 i 1188. Té unes dimensions documentades de 4,20m de llarg i 2,80m d'amplada. No tenim el tancament del àmbit ni pel costat sud ni pel costat est, però tot sembla indicar que aquest es trobaria en una línia de façana més avançada, respecte l'actual del segle XIX en el carrer Nou de Sant Francesc.

En aquest àmbit és on hem pogut veure una seqüència de paviments amb més detall, tot i que els pilotatges de fonamentació del nou edifici coincidien en el punt de contacte entre el mur 1185 i els paviments que se li adossaven. El mur 1185 té unes dimensions documentades de 3,30x0,50m i el trobem a nivell de la seva fonamentació, ja que està molt afectat per l'urbanisme del segle XIX i XX. Està fet amb

blocs de diferents mides i algun carreu i està lligat amb un morter sorrenc amb graveta i argila que té un to ataronjat. Es localitza a una cota de 4'84 m.s.n.m. **(vegeu fotografia 35)**

A aquest mur deuria adossar-se el mur 1188, amb el que feia cantonada, tancant l'àmbit per la banda sud-oest. Té unes dimensions de 5'30x0'50m, segueix les mateixes característiques constructives que el mur 1185, però en aquest cas hem pogut observar el seu alçat, bastit amb carreus disposats a costat i costat, amb blocs de diferents mides dins el seu parament per acabar de lligar els carreus exteriors, ajudant així els morters de sorra i argila que el lliguen. Es localitza a una cota de 5'04 m.s.n.m. i té una cota d'afectació de 4'20 m.s.n.m. **(vegeu fotografies 37 i 38)**

En aquest àmbit hem pogut documentar tota una seqüència de diferents paviments de terra batuda, calç i cendres que funcionarien amb els murs 1185 i 1188. La problemàtica associada a la documentació d'aquests nivells ha estat la comentada en línies anteriors i que ha marcat la documentació de tots els nivells i estructures arqueològiques de la intervenció. Pel que fa als paviments ha estat especialment delicat, en tant que hem trobat els pilotatges realitzats en els punts de contacte entre els murs medievals i els paviments o per altra banda hem trobat casos en que ens quedaven les seqüències dels paviments flotant en els perfils sense poder relacionar-los amb cap estructura.

Tenim una sèrie de paviments que amortitzen el mur **1185**; amb una cronologia que va del segle XVII al segle XV. Es tracta dels nivells de pavimentació 1100, 1101, 1102, 1124, 1103 i 1105, tots ells associats a materials com reflexos metàl·lics, ceràmiques italianes, i d'altres amb cronologies més antigues, com les blaves valencianes i de Barcelona. **(vegeu fotografia 58)**

Els nivells 1144 i 1161, són els nivells d'ús que relacionem directament amb el mur 1185. Aquests nivells estan compostos per diverses capes d'anivellació amb argiles i cendres per sobre de les quals anirien els nivells de circulació que han estat reparats freqüentment. Aquests paviments ens donen una cronologia del segle XIV amb presència de ceràmiques en verd i manganès. **(vegeu fotografia 58)**

En aquest àmbit per sota dels nivells de circulació s'ha localitzat un retall circular, 1209, de grans dimensions, tot i que documentem parcialment ja que queda per sota del límit del encepament i que té unes dimensions de 1'60x1'70m. Està farcit per 1199 que és de gravetes i sorres netes. Aquest farciment dona material residual compost per

ceràmiques vidrades sense forma. Es localitza a 4,21m.s.n.m. i es deixa d'excavar a 3,83m.s.n.m. Aquesta estructura talla els nivells 1200 i 1060. Aquest gran retall pot respondre a un retall d'extracció d'argiles per preparar els morters dels murs medievals que tenen un alta proporció d'argila vermellosa. Un cop reblert aquest retall documentem tot un seguit d'anivellacions per tal de col·locar els diferents paviments. **(vegeu fotografia 58)**

El **segon àmbit (Vegeu planimetria làmina 40)** és el delimitat pels murs 1279, 1411 i 1413 Té unes dimensions documentades de 7,50m de llarg i 4m d'amplada. Un cop realitzada la planimetria s'observa que el mur 1279 i el 1411 són el mateix, ja que, tenen la mateixa tirada. El mur 1413 s'adossaria al mur 1411 amb el que fa cantonada tancant l'àmbit pel seu costat est. No tenim el tancament del àmbit ni pel costat sud ni pel costat oest, però tot sembla indicar que aquest es trobaria en una línia de façana més avançada que l'actual del segle XIX cap al carrer Nou de Sant Francesc.

El mur 1279 està fet a banda i banda amb carreus disposats en filades més o menys regulars i que en el seu parament interior presenta blocs més petits sense desbastar que s'entrelliguen amb els carreus i ajuden a donar consistència al morter de sorra i argila amb el que estan lligats els carreus del parament. És possible documentar el seu alçat. Té unes dimensions de 1'80x 0'40m. Es documenta a una cota de 4'38m.s.n.m. **(vegeu fotografia 42)**

El mur 1411 **(vegeu fotografia 47)** funciona amb el mur 1413 que té unes dimensions de 1'60 de longitud i una amplada màxima de 0'60m. Aquest mur queda posteriorment afectat per la construcció dels murs 1409 i 1431. **(vegeu fotografia 33)**

El mur 1413 està fet a banda i banda amb carreus disposats en filades més o menys regulars i que en el seu parament interior presenta blocs més petits sense desbastar que s'entrelliguen amb els carreus i ajuden a donar consistència al morter de sorra i argila amb el que estan lligats els carreus del parament. És possible documentar una part del seu alçat. Té unes dimensions documentades de 3'70m de longitud i una amplada de 0'30m. L'amplada total del mur no l'hem pogut documentar perquè es troba afectat pel mur 1407 del segle XIX, que el trenca per la seva banda sud. Es documenta a una cota de 4'45m.s.n.m. **(vegeu fotografia 48)**

En aquest cas no s'han documentat nivells de pavimentació relacionats amb aquest àmbit, ja que, la posterior afectació de les restes era molt gran. Per exemple el mur 1407 del segle XIX, passava per sobre del mur 1413 i a la vegada també hi havia una fossa sèptica contemporània afectant l'estructura.

▪ ESTRUCTURES SEGLE XIV (Vegeu planimetria làmina 40-41)

A continuació fem una explicació detallada d'aquelles estructures que no es poden relacionar amb cap altra i que corresponen a aquesta fase. S'inclouen en aquest apartat tant les estructures positives com les negatives.

1123: Es tracta d'un retall circular que documentem retallat en el paviment 1102. Té un diàmetre de 0,40m. Està farcit per 1122 que és un nivell de cendres. Aquesta estructura la localitzem a 4,89m.s.n.m. i té una cota final de 4,84m.s.n.m. La seva amortització sembla indicar que pugui correspondre a un petit foc realitzat en l'àmbit delimitat pel mur 1116 en algun moment.

1181: Es tracta d'un retall circular que té unes dimensions documentades de 0,50x0,50m, el localitzem a una cota de 4,16m.s.n.m. i té una cota final de 3,80m.s.n.m. Queda tallat pel retall posterior U.E.1180 i talla a la seva vegada els nivells UU.EE.1057 i 1060. El farciment, U.E.1182, és d'argila de consistència compacta i de color marró clar i té material associat de finals del segle XIII- XIV (verd i manganès).

Una vegada buidat el farciment de 1181 es va delimitar un altra estructura negativa (1203) que identifiquem com una mena de forat pal i que guarda similitud amb l'estructura negativa 1020. Té un diàmetre de 0,30m. Aquesta estructura talla els nivells 1057 i 1060. Es localitza a 3,97m.s.n.m.

1239: Es tracta d'un mur fet amb carreus disposats en filades regulars lligat amb morter de sorra i argila el que li dóna una tonalitat ataronjada al parament. Es localitza a 5'05m.s.n.m. **(vegeu fotografia 41)**

1242: Es tracta d'un retall circular que pot correspondre a un forat de pal que té un diàmetre de 0,40m. Es localitza a 4,45 m.s.n.m. i té una cota final de 4,03. Està tallant els nivells de pavimentació 1241, 1244 i 1247 i farcit per 1243 que és de matriu argilo sorrenca amb molts carbons, flonjo i homogeni, tot i que el material associat no és determinant l'enquadrem dins de la primera fase urbanística de la zona.

1295: Es tracta d'un mur fet amb blocs de diferents mides sense desbastar disposats en filades irregulars i lligats amb morter sorrenc. És possible que aquest mur s'adossi al mur 1468 però aquesta relació s'ha perdut amb la posterior construcció del mur 1466. El trobem a una cota de 4'84m.s.n.m. **(vegeu fotografies 43 i 44)**

1396: Es tracta de les restes d'un mur del qual només documentem la seva fonamentació i que està lligat amb morter sorrenc amb argila ataronjada i consistència flonja i amb pedres de diferents mides. Documentem unes dimensions de 0'80x0'80m. És probable que funcioni amb el mur 1417, ja que, sembla que té les mateixes característiques. Es localitza a 4'01m.s.n.m. **(vegeu fotografia 45)**

1402: Es tracta d'un mur que només podem documentar en planta i de manera parcial, la seva longitud total queda per sota de la riosta on es localitza. Així té una longitud documentada de 0'90m i una amplada de 0'40m. Està fet amb blocs de diferents mides i lligats amb morter sorrenc amb argila, i per acabar de lligar el parament s'utilitzen blocs més petits en el interior del parament. Es localitza a 4'11m.s.n.m. **(vegeu fotografia 46)**

1417: Es tracta d'un mur del que documentem la seva banquetta de fonamentació, que està feta amb blocs de diferents mides sense desbastar i lligats amb morter sorrenc amb argila el que li dona un to taronja i pedra més petita en el parament intern. Té unes dimensions de 3'20x0'50m. El mur 1283 el talla en una fase posterior i durant el segle XIX li adossen la riosta 1407. Es documenta a una cota de 4'45m.s.n.m. **(vegeu fotografia 49)**

1453: Es tracta de les restes d'un mur que documentem molt afectat per la realització d'un dels pilotatges de fonamentació i anteriorment per la construcció del mur mitjaner 1026. Està fet amb blocs de diferents mides sense desbastar. Està lligat amb un morter sorrenc amb argila i que per acabar de lligar l'estructura utilitza pedres més petites en el centre del parament. Té una amplada de 0'50m i la seva longitud no la podem documentar, ja que, queda dins del perfil del encepant. A banda aquesta estructura té el mur 1455 que sembla que se li està adossant en una fase posterior com ens ha passat molt amb murs d'aquesta fase. Es documenta a una cota de 4'78m.s.n.m. **(vegeu fotografia 52)**

1437: Es tracta d'un retall circular que no podem documentar sencer perquè per una banda queda per sota del límit del encepant i de l'altra queda tallat per la construcció del mur 1341. Té unes dimensions documentades de 1,85x1,30m i el trobem a una cota de 3,83.s.n.m. i el deixem a una cota de 3,55m.s.n.m. No podem documentar el seu diàmetre total ja que queda per sota del perfil del encepant. Aquesta estructura no l'acabem d'excavar pels condicionants tècnics de l'obra. L'enquadrem dins de la primera fase medieval, ja que talla el nivell 1060, tot i que la seva amortització només ha donat materials de producció africana.

1578: Es tracta de les restes d'un dipòsit anterior al mur 1510. D'aquesta estructura només en podem documentar la meitat en quedar afectada per la posterior construcció del mur 1510. Té unes dimensions documentades de 1,30x0,50m. Situem el funcionament d'aquest dipòsit en un moment anterior al segle XV. El farciment del dipòsit (1579) ha donat materials del segle XIV. Es localitza a una cota màxima de 4,64m.s.n.m. **(vegeu fotografies 131 i 132)**

▪ ESTRUCTURES INDETERMINADES (Vegeu planimetria làmina 42-44)

Dins d'aquest grup encabim totes aquelles estructures de les quals no ha estat possible establir una cronologia ni associar-les a cap altre element.

1061: Es tracta d'un retall allargat que documentem parcialment en quedar per sota del límit del encepant. Té unes dimensions documentades de 2,47 x 0'15m. Està farcit per la UE 1062, de matriu argilosa i consistència compacta. Aquesta estructura es troba retallada en el nivell UE 1057. Tot i que el material associat està molt rodat i és una mostra molt petita, associem aquest retall a una fase medieval. Es localitza a una cota de 4,09m.s.n.m.

1063: Es tracta d'un retall allargat que documentem parcialment en quedar per sota del límit del encepant. Té unes dimensions documentades de 0,90 x 0,20m. Està farcit per la UE 1064 de matriu argilosa i consistència compacta. Aquesta estructura es troba retallada en el nivell 1057. Tot i que el material associat està molt rodat i és una mostra molt petita, associem aquest retall a una fase medieval. Es localitza a una cota de 4,11m.s.n.m.

1067: Es tracta d'un retall circular que documentem de manera parcial en trobar-lo per una banda per sota del límit del encepant i de l'altra per sota de la cota d'afectació de l'obra. Té unes dimensions documentades de 0,40m de llargada i una amplada de 0,35m. Està farcit per la UE 1068, de matriu argilosa i consistència compacta. Aquest retall, probablement una sitja, la trobem tallada pel retall modern del segle XVII (UE1046) i per sota de la UE1057 tallant el nivell UE 1060. Associem aquest retall a una fase medieval. El trobem a una cota de 3,83m.s.n.m. **(vegeu fotografia 102)**

1070: Es tracta d'un petit retall circular del qual en documentem el fons que té un diàmetre de 0,40m. Està farcit per la UE 1071 que és de matriu argilosa i compacta. Aquesta estructura es troba retallada en el nivell UE 1057. El documentem a una cota de 4,02m.s.n.m.

1283: Es tracta d'un mur fet amb blocs de diferents mides sense desbastar i que està fet mitjançant la tècnica de l'encofrat perdut. Està lligat amb morter sorrenc amb presència de calç, fet que li dona un to marronós al seu parament. Aquest mur és dels més moderns d'aquesta fase. Té unes dimensions de 8x0,50m, el trobem a una cota de 4'71m.s.n.m. **(vegeu fotografies 26 i 27)**

1291: Es tracta d'un retall circular que té un diàmetre documentat de 0'40m. Talla el nivell 1292 i està farcit per la UE1290 que és de matriu sorrenca i consistència flonja i que presenta força material constructiu. El material que l'amortitza no permet establir una cronologia. Es localitza a 4,26m.s.n.m. i té una cota final de 3,97m.s.n.m. Aquest retall queda molt alterat per una banda per la construcció al segle XIX del mur de façana 1001 i de l'altra, per la construcció dels pilotatge de fonamentació del nou edifici.

1370: Es tracta d'un dipòsit que no podem documentar en la seva totalitat, probablement de planta rectangular i bastit amb carreus de diferents mides disposats en filades més o menys regulars. El trobem reblert amb runa, perdent així, la seva amortització original. En documentem unes dimensions de 0'80x0'70m. El trobem a una cota de 5'09m.s.n.m. **(vegeu fotografia 54)**

1372: Es tracta d'un dipòsit de planta rectangular fet amb carreus regulars de diferents mides amb maó al seu parament, lligat amb morter sorrenc amb una mica de calç donant un to marronós al seu parament. Té unes dimensions documentades de 1'60x1'80. El trobem a una cota de 4'83m.s.n.m. **(vegeu fotografia 55)**

1453: Es tracta de les restes d'un mur que documentem molt malmès, afectat per la realització d'un dels pilotatges de fonamentació i anteriorment per la construcció del mur mitjaner UE 1026. Està fet amb blocs de diferents mides sense desbastar. Està lligat amb un morter sorrenc amb argila i que per acabar de lligar l'estructura utilitza pedres més petites en el centre del parament. Té una amplada de 0'50m i la seva longitud no la podem documentar, ja que, queda dins del perfil del encepant. A més, el mur 1455 sembla que se li adossa, en una fase posterior, com ens ha passat molt amb murs d'aquesta fase. Es documenta a una cota de 4'78m.s.n.m. **(vegeu fotografia 52)**

1455: Es tracta de les restes d'un mur que documentem molt malmès, afectat per la realització d'un dels pilotatges de fonamentació i anteriorment per la construcció del mur mitjaner UE 1026. Està fet amb blocs de diferents mides sense desbastar. Està lligat amb un morter sorrenc que sembla que presenta una mica de calç. Té una amplada de 0'60m i la seva longitud no la podem documentar, ja que, queda dins del perfil del encepant. Aquesta estructura s'adossa al mur 1453. Es documenta a una cota de 4'95m.s.n.m. **(vegeu fotografia 52)**

1457: Es tracta de les restes d'un mur que documentem molt malmès, afectat per la realització d'un dels pilotatges de fonamentació. Està fet amb blocs de diferents mides

sense desbatar. Està lligat amb un morter sorrenc que sembla que presenta una mica de calç. Té una amplada de 0'50m i la seva longitud no la podem documentar, ja que, queda dins del perfil del encepat. Es documenta a una cota de 4'93m.s.n.m. **(vegeu fotografia 35)**

1485: Es tracta d'un pou de planta circular fet amb pedres sense desbatar. Aquesta estructura la localitzem a una cota de 3,35m.s.n.m. i queda per sota del mur 1482 que és el mur de tancament del forn 1450. Per tant es tractaria d'una estructura anterior al segle XVII. Té unes dimensions documentades de 0,90 de llargada i una amplada de paret de 0,30m. De tota manera no hem pogut recuperar material de la seva amortització realitzada amb sorres i gravetes, ja que, l'estructura no s'ha excavat en trobar-se a la cota d'afectació que necessitava l'obra per realitzar el corresponent encepat.

■ RASES DE SERVEIS (Vegeu planimetria làmina 28)

Durant la intervenció es realitza una part de les rases de servei pluvials i fecals del CEIP Baixeres. En la planimetria adjunta s'assenyala la part de rases de serveis que s'ha portat a terme. El buidatge de terres ha deixat al descobert estructures ja localitzades, majoritàriament del segle XIX i d'altres del segle XVIII-XVII. Les estructures que ja han estat explicades durant aquest informe no es tornen a explicar en aquest apartat i queden marcades a la planimetria on queden indicades les rases de servei. Les rases tenen una amplada de 0'60m i parteixen d'una cota inicial de 4'88m.s.n.m. i agafen una pendent del 1% respecte aquesta cota. El punt més baix és en una arqueta de 2x2m que es realitza al costa del forat de l'ascensor que té una cota final de 3'08m.s.n.m.

1471: Es tracta d'un mur del segle XVIII- XVII. Té una longitud documentada de 0'70m i una amplada de 0'50m. Està bastit amb blocs de diferents mides lligats amb morter sorrenc amb presència de calç el que li dóna un to marronós al seu parament. El documentem amb un paviment de rajols de 0'30x0'15m associat (U.E.1473). El trobem a una cota de 4'74m.s.n.m. **(vegeu fotografia 109)**

1491: Es tracta d'un mur fet amb blocs de diferents mides sense desbatar i lligat amb morter molt sorrenc amb una mica de calç el que li dóna un to marronós i una

consistència flonja, presenta maó en el seu parament. Té unes dimensions de 2'30x0'20m. El trobem a una cota de 4'95m.s.n.m. **(vegeu fotografia 110)**

1504: Es tracta d'un mur que situem en el segle XVIII. Està fet amb blocs de diferents mides sense desbasta i lligat amb morter sorrenc amb calç el que li dona un to marronós al seu parament. Té unes dimensions documentades de 0'60x0'50m. El trobem a una cota de 4'94m.s.n.m.

■ SECTOR INTERIOR DE L'ILLA (Vegeu planimetria làmines 45-54)

En aquesta fase en el sector de l'illa es realitzen 13 pous per tal de realitzar la instal·lació dels fanals del pati. Aquí no s'han realitzat prèviament pilotatges, d'aquesta manera la cota d'afectació la determina la localització de material compacte per tal que aguantin les fonamentacions dels fanals. Això ha representat un buidatge de fins a més de 2m respecte el nivell de terra actual (entre 6,50 i 5,30m.s.n.m.) d'aquest sector del solar. Cal tenir en compte però que a la meitat sud s'havia dut a terme un anivellament de terres de 0'50m per part de l'obra un cop finalitzada la primera fase de la intervenció arqueològica que ens ocupa.

En aquest sector també es localitzen part de les fonamentacions de l'edifici del segle XIX enderrocat corresponent amb les unitats estratigràfiques: **3010, 3018, 3029, 3031, 3033**. Aquests murs quedaren afectats de manera *Parcial* per la realització dels treballs³³. Aquests murs estan realitzats mitjançant la tècnica de l'encofrat perdut, utilitzant pedres sense desbasta i molt de maó en el seu parament. Presenten un morter amb molta calç el que els hi dona un color molt blanc i una consistència molt dura.

A banda d'aquestes estructures contemporànies els treballs han permès documentar estructures i nivells arqueològics medievals. A continuació es presenta una explicació detallada dels treballs realitzats a cadascun dels pous.

POU A

³³ Nebot Pich, N., *Quart informe de rebliment definitiu i desmuntatge d'estructures arqueològiques al carrer d'En Rull, 10-14/ Nou de Sant Francesc, 9-13/ Còdols, 22, (Districte de Ciutat Vella, Barcelona), (codi MUHBA: 035/10), Data intervenció: juliol- octubre 2010, Mataró, novembre, 2010.*

Aquest pou tenia unes dimensions de 2x2m. En aquest pou es va localitzar part d'una de les estructures dels safarejos documentats en la fase anterior³⁴. A banda no es va localitzar cap estructura arqueològica. La fonamentació del safareig era molt densa i de fet no es va acabar de desmuntar. En aquest pou es va trobar un nivell important de runa contemporània. Es va realitzar un rebaix de 2,18m respecte el nivell de circulació actual (6,48m.s.n.m.). **(vegeu fotografia 111)**

POU B

Aquest pou tenia unes dimensions de 2x2m. En aquest pou va passar una mica el mateix que en el pou A. Es va desmuntar part d'un safareig que també tenia molta fonamentació i en aquest cas la direcció obra va decidir no continuar foradant, ja que, els fonaments del safareig ja oferien una resistència prou dura del terreny per tal d'encabir el fanal corresponent. Es va realitzar un rebaix de 1,03m respecte el nivell de circulació actual (6,36m.s.n.m.). **(vegeu fotografia 112)**

POU C

Aquest pou tenia unes dimensions de 2x2m. En aquest pou es va documentar un mur medieval que situem en el segle XV. La seqüència crono estratigràfica documentada és la següent: per sota del nivell superficial (UE 3000) compost per terres aportades recentment per l'obra i de 0,44m de potència, immediatament per sota hi ha un nivell argilós de color marró, compacte i homogeni de 0,24m de potència (3001) que correspon al superficial abans de realitzar l'aportació de terres per part de l'obra. Ja per sota d'aquest nivell documentem un nivell amb material del segle XVII. Aquest és de matriu argilo sorrenca i color marró fosc, que presenta gran quantitat de material constructiu i blocs i és heterogeni. Té una potència de 1,29m (3002). Per sota d'aquest nivell, documentem el nivell 3022 que és argilós i més homogeni i que presenta associat material del segle XIV, amb ceràmiques amb verd i manganès. Té una potència de 0,50m. Aquest nivell està retallat per la construcció del mur 3005. Té una llargada documentada de 2'10m i una amplada de 0'50m i una potència de 0'25m. Trobem la seva banquetta de fonamentació feta amb encofrat perdut, amb morter de calç taronja i de consistència flonja. No podem documentar el parament d'aquesta estructura. Cal dir que aquest mur segueix en direcció est- oest quedant fora de l'abast

³⁴ Busqué Palau, G., *Informe d'afectació d'estructures arqueològiques a la intervenció del carrer d'en Rull, 10-14, carrer Nou de Sant Francesc, 9-13 i carrer dels Còdols, 22 (Districte de Ciutat Vella, Barcelona)(codi MUHBA: 035/10)*, Mataró, 2010, ÀTICS, S.L.

del pou realitzat. Es va realitzar un rebaix de 2,48m respecte el nivell de circulació actual (6,55m.s.n.m.). **(vegeu fotografia 113)**

POU D

Aquest pou tenia unes dimensions de 2x2m. En aquest pou es va documentar un mur medieval que situem en el segle XV. La seqüència crono estratigràfica documentada és la següent: per sota del nivell superficial (UE 3000) compost per terres aportades recentment per l'obra i de 0,14m de potència. En aquest pou per sota del nivell superficial es va documentar un paquet de runa del segle XXI que tenia una potència de fins a 1,60m. És possible que es correspongui amb el farciment del sondeig arqueològic que s'havia realitzat uns anys abans³⁵. Per sota d'aquest paquet es localitzava els nivells 3002 i 3003 amb material del segle XVII associat i que estan amortitzant el paviment de rajols 3018 que situem en entre els segle XVI i XVII. Un cop aixecat aquest paviment hem documentat el mur 3020. Aquest mur el trobem en un estat molt dolent, ja que només en queda una imprompta de la seva fonamentació. Es tracta d'un petit nivell de morter de calç de color taronja barrejat amb argila. No podem documentar el parament d'aquesta estructura. Té una llargada documentada de 2'60m i una amplada de 0'50m i una potència de 0'04m. Cal dir que aquest mur segueix en direcció est-oest quedant fora de l'abast del pou realitzat. Els treballs han permès documentar com la rasa del mur es troba tallant el nivell del segle XIV U.E.3022, d'aquesta manera situem la construcció d'aquest mur és d'un moment posterior al segle XIV. Es va realitzar un rebaix de 2,65m respecte el nivell de circulació actual (6,46m.s.n.m.). **(vegeu fotografia 114)**

POU E

Aquest pou tenia unes dimensions de 1,20x1,20m. La seqüència crono estratigràfica documentada és la següent: per sota del nivell superficial (3000) compost per terres aportades recentment per l'obra i de 0,44m de potència es documenta el mur del segle XIX, UE 3010 que també documentem en el pou F i G. Aquest mur travessa aquesta part del solar longitudinalment. El mur 3010 segueix les mateixes característiques que la resta de murs del XIX documentats durant la intervenció; murs fets mitjançant la tècnica de l'encofrat perdut, amb blocs de diferents mides sense desbastar amb

³⁵Juárez Villena, A.: (2006): *Memòria de la intervenció arqueològica al carrer d'en Rull, 10-14, carrer Nou de Sant Francesc, 9-13, carrer Còdols, 22.*

presència de maó en els paraments, lligats amb morter de calç de color blanc i de consistència molt dura. Per sota d'aquest mur que té una potència de 0,90m documentem els dos nivells del segle XVII 3002 i 3003. En aquest cas no hem documentat cap estructura arqueològica. Es va realitzar un rebaix de 2,14m respecte el nivell de circulació actual (6,50m.s.n.m.). **(vegeu fotografia 115)**

POU F

Aquest pou tenia unes dimensions de 1,20x1,20m. La seqüència crono estratigràfica documentada és la següent: per sota del nivell superficial (3000) compost per terres aportades recentment per l'obra i de 0,26m de potència. es documenta el mur del segle XIX, UE 3010. Per sota d'aquest mur documentem els dos nivells del segle XVII (UE 3002 i 3003). En aquest cas no hem documentat cap estructura arqueològica. Es va realitzar un rebaix de 2,07m respecte el nivell de circulació actual (6,50m.s.n.m.). **(vegeu fotografia 116)**

POU G

Aquest pou tenia unes dimensions de 1,20x1,20m. La seqüència crono estratigràfica documentada és la següent: per sota del nivell superficial (3000) compost per terres aportades recentment per l'obra i de 0,28m de potència es documenta el mur del segle XIX 3010 que també documentem en el pou E i F. Aquest és mur que travessa aquest part del solar longitudinalment. Per sota d'aquest mur que té una potència de 0,80m documentem els dos nivells del segle XVII 3002 i 3003. En aquest cas no em documentat cap estructura arqueològica. Es va realitzar un rebaix de 1,85m respecte el nivell de circulació actual (6,30m.s.n.m.). **(vegeu fotografia 117)**

POU H

Aquest pou tenia unes dimensions de 1,20x1,20m. La seqüència crono estratigràfica documentada és la següent: per sota del nivell superficial (3000) compost per terres aportades recentment per l'obra i de 0,14m de potència. En aquest pou les estructures que es documenten són del segle XIX. A banda apareix un gran retall (UE3027) que podria correspondre a una de les cales realitzades anteriorment³⁶. En aquest cas no

³⁶ Juárez Villena, A.: (2006): *Memòria de la intervenció arqueològica al carrer d'en Rull, 10-14, carrer Nou de Sant Francesc, 9-13, carrer Còdols, 22.*

hem documentat cap estructura arqueològica. Es va realitzar un rebaix d'1,88m respecte el nivell de circulació actual (5,43m.s.n.m.). **(vegeu fotografia 118)**

POU I

Aquest pou tenia unes dimensions d' 1,20x1,20m. La seqüència crono estratigràfica documentada és la següent: per sota del nivell superficial (3000) compost per terres aportades recentment per l'obra i de 0,14m de potència, localitzem un paviment de rajols, UE 3011, de 0,24x0,24m, que sembla correspondre's amb el terra d'un pati que ocupava aquesta zona del solar. Immediatament per sota es documenta el nivell 3013 de 0,10m de potència que seria una preparació del paviment 3011. Per sota d'aquest, hi ha el nivell 3014 que presenta material del segle XVII associat, seguit del nivell 3015 que queda per sobre d'unes argiles vermelles i compactes, UE 3016. En aquest cas no hem documentat cap estructura arqueològica. Es va realitzar un rebaix d' 1,75m respecte el nivell de circulació actual

POU J

Aquest pou tenia unes dimensions d' 1,20x1,20m. La seqüència crono estratigràfica documentada és la següent: per sota del nivell superficial (3000) compost per terres aportades recentment per l'obra i de 0,14m de potència, localitzem un paviment de rajols, UE 3011, de 0,24x0,24m, que sembla correspondre's amb el terra d'un pati que ocupava aquesta zona del solar. Immediatament per sota es documenta el nivell 3013 de 0,10m de potència que seria una preparació del paviment 3011. Per sota d'aquest, hi ha el nivell 3014 que presenta material del segle XVII associat, seguit del nivell 3015 que queda per sobre d'unes argiles vermelles i compactes, UE 3016. En aquest cas no es va documentar cap estructura arqueològica. Es va realitzar un rebaix d' 1,63m respecte el nivell de circulació actual (5,35m.s.n.m.). **(vegeu fotografia 118)**

POU K

Aquest pou tenia unes dimensions d'1,20x1,20m. És el que va presentar una seqüència crono estratigràfica més complexa. Es va realitzar un rebaix de 2,16m respecte el nivell de circulació actual (5,22m.s.n.m.) i es va arribar a nivells medievals, que retallaven nivells romans.

Per sota del nivell superficial (3000) compost per terres aportades per l'obra recentment i de 0,60m de potència, es va documentar un mur del segle XIX (3040). Per sota d'aquest mur contemporani es van documentar una sèrie de retalls, en

concret tres (3097,3048 i 3053). Aquests retalls no es van poder documentar en la seva totalitat ja que quedaren per sota dels límits del pou. El que sí es va poder establir era com es relacionaven entre ells, amb excepció de les UE 3048 i 3097.

Sembla que la UE 3048, de planta semicircular, retalla l'estructura negativa 3050 i al seu farciment (3051). L'estructura 3050 també correspondria a un retall semicircular. El farciment del retall 3048 va donar com a material associat una ceràmica de verd i manganès. Tant 3048 com 3051 els trobem retallant el nivell 3016 que ha donat poc material associat, però el que ha donat és romà (material que podem situar entre els segles I i II dC però amb compte perquè aquest nivell ha estat molt poc excavat). En aquest nivell romà trobem, a la vegada, un últim retall 3052, que va donar material que situem entorn del segle V dC. Aquesta última estructura negativa retallava a la vegada un nivell argilós i compacte (3052) on no es va localitzar material ceràmic. Les cronologies presentades no són del tot determinants ja que no s'han pogut excavar les estructures localitzades en la seva totalitat ni els nivells associats a les mateixes. **(vegeu fotografies 121- 123)**

POU L

Aquest pou tenia unes dimensions d' 1,20x1,20m. La seqüència crono estratigràfica documentada és la següent: per sota del nivell superficial (3000) compost per terres aportades recentment per l'obra i de 0,30m de potència, es localitzava un paviment de grans carreus que tenia una potència de 0,40m. Un cop aixecat aquest paviment es documentaven els nivells 3014 i 3015. En aquest pou per sota del nivell 3015 documentàvem un nivell de matriu argilo sorrenca i color vermellós per sobre del nivell d'argiles vermelles 3016. En aquest nivell es van poder documentar dos retalls que possiblement, almenys un d'ells, es correspondria amb una sitja. Es tracta dels retalls 3058 i 3046. Tots dos es van documentar parcialment ja que quedaven fora del límit del pou. L'estructura 3058 estava retallada en el farciment de 3046 (3047). Pel que fa al retall 3046 tenia unes dimensions documentades de 0,90x0,60m. Els farciments que presentaven aquestes estructures, tenien característiques molt similars que consistien en farciments de matriu argilo sorrenca, de color vermellós i molt homogenis. L'estructura 3046 retallava el nivell d'argiles vermelles 3016. Es va realitzar un rebaix d' 1,80m respecte el nivell de circulació actual (5,33m.s.n.m.).

POU M

Aquest pou tenia unes dimensions d' 1,20x1,20m. La seqüència crono estratigràfica documentada és la següent: per sota del nivell superficial (3000) compost per terres aportades recentment per l'obra i de 0,30m de potència es documenta el nivell 3013 que serveix per anivellar i que té una potència de 0,34m. Immediatament per sota hi ha el nivell 3014 amb 0,67m de potència. Per sota es documenta el mur 3004 bastit amb blocs mitjans sense desbastar però col·locats en filades i lligats amb morter sorrenc de color taronja de consistència flonja. Aquest mur té unes dimensions d'1'60x0'50m i una potència de 0'50m. Els treballs han permès documentar com la rasa del mur es troba tallant el nivell del segle XIV, la U.E.3022. D'aquesta manera situem la construcció d'aquest mur en un moment posterior al segle XIV. I per últim es documenta el nivell d'argiles vermelles, la UE 3016. Es va realitzar un rebaix d' 1,74m respecte el nivell de circulació actual (5,37m.s.n.m.). **(vegeu fotografia 124)**

■ SECTOR CARRERÓ (Vegeu planimetria làmines 55-58)

Aquest sector del solar es troba a la banda nord-est del sector de l'illa. Aquí s'ha realitzat una rasa de servei, corresponent al clavegueram, per fer posteriorment la connexió amb el carrer. Els treballs han consistit en la realització d'una rasa de 24m de longitud, amb una amplada entre els 0'60 i 0'70m i una potència, respecte el nivell del terra, d' 1m, essent la cota del nivell de carrer de 5'40m.s.n.m. aproximadament. També es realitza en un extrem de la rasa una arqueta que té unes dimensions d' 1'50x1'00m i que baixa 1'40m respecte el nivell de carrer. Finalment però en aquest punt es va baixar fins a 1'80m en poder documentar, durant els treballs, diversos paquets d'estratigrafia romana, tot i que cap estructura d'aquesta època.

En aquesta rasa es van poder documentar una sèrie de murs i nivells de paviment de calç i de cendres que associem als mateixos. En aquest sector la cota d'afectació, no va suposar el desmuntatge de les estructures localitzades.

Aquesta rasa es va realitzar utilitzant el mateix recorregut que ja portava la claveguera que actualment estava en servei, del segle XIX, del moment en que el carreró funcionava com a tal. D'aquesta manera, un cop aixecat el paviment (U.E.3062) **(vegeu fotografia 125)** es tractava de seguir el traçat de la claveguera existent del segle XIX, que es va anar desmuntant (U.E.3064). Així, la nova rasa, és el negatiu que deixa la claveguera anterior, i això significa que les estructures localitzades es troben ja prèviament afectades per aquesta i es localitzen molt arrasades. Hem documentat

una sèrie de nivells de paviment **(vegeu fotografia 126)** que associem al funcionament dels murs que a continuació explicarem: També en tots els casos hem documentat les rases de desmunt d'aquests murs, que ja es trobaven arrasats en un moment previ al segle XIX, moment de la construcció de la claveguera 3064.

Establir les cronologies dels murs documentats en aquest sector és molt difícil, ja que, les restes estan molts afectades. Ens trobem amb unes estructures que han estat desmuntades i posteriorment afectades per la construcció de la claveguera del segle XIX. Per establir una mica les cronologies hem de fer un cop d'ull als murs localitzats en els pous del sector de l'illa durant aquesta mateixa fase de la intervenció, ja que, allà les cronologies dels murs es podien acotar millor. Es tracta dels murs; 3005 (Pou C), 3020 (Pou D) i 3004 (Pou M), tots els hem pogut situar en una cronologia corresponent al segle XV.

Sembla que tots els murs localitzats respondrien a les mateixes característiques: murs fets amb pedres mitjanes i lligats amb morters flonjos de color ataronjat, tot i que no podem observar els seus paraments

3076

Es tracta de les restes molt malmeses d'un mur que només podem documentar en el perfil sud de la rasa. En queda una amplada de 0'30m i té una potència de 0'50m. Està lligat amb un morter sorrenc que té un to ataronjat i de consistència molt flonja, no podem dir res del seu parament, ja que, el que podem documentar és tan sols una part de la seva banquetta de fonamentació. **(vegeu fotografia 127)**

3083

Es tracta de les restes molt malmeses d'un mur que documentem en planta. Té una amplada de 0'70m però no podem documentar la seva longitud, ja que, queda per sota d'ambdós costats de la rasa. Està lligat amb un morter sorrenc que té un to ataronjat i de consistència molt flonja, no podem dir res del seu parament, ja que, el que podem documentar és tan sols una part de la seva banquetta de fonamentació. **(vegeu fotografia 128)**

3085

Es tracta de les restes molt malmeses d'un mur que documentem en planta. Té una amplada de 0'50m però no podem documentar la seva longitud, ja que, queda per sota d'ambdós costats de la rasa. Està lligat amb un morter sorrenc que té un to ataronjat i una consistència molt flonja, no podem dir res del seu parament, ja que, el que podem documentar és tan sols una part de la seva banqueteta de fonamentació. **(vegeu fotografia 129)**

3087

Es tracta de les restes molt malmeses d'un mur que documentem en planta. Té una amplada de 0'60m però no podem documentar la seva longitud, ja que, queda per sota d'ambdós costats de la rasa. Està lligat amb un morter sorrenc que té un to molt taronja i de consistència molt flonja, però no podem dir res del seu parament, ja que, el que podem documentar és tan sols una part de la seva banqueteta de fonamentació **(vegeu fotografia 130)**

7 CONCLUSIONS

CONCLUSIONS SECTOR EDIFICI

La intervenció arqueològica realitzada al carrer d'En Rull 10,14/ Nou de Sant Francesc, 9-13 i Còdols, 22 durant els mesos de juliol i octubre de 2010 i el mes de febrer de 2011, ha posat al descobert tota una sèrie d'estructures arqueològiques i nous elements per a l'estudi d'aquesta zona de la ciutat.

No podem deixar de fer incís, una vegada més, en la dificultat que ha suposat el sistema d'excavació per part de l'execució de l'obra. El sistema utilitzat, consistia en la realització de riostes i encepats allà, on prèviament, s'havien realitzat els pilotatges de les fonamentacions del nou edifici en construcció. Això ha suposat una lectura encara més fragmentada, de la que ja ens ofereix, *per se*, l'arqueologia urbana.

D'aquesta manera les estructures documentades anteriors a la construcció de l'edifici del segle XIX, s'han trobat molt malmeses corresponent-se la majoria a restes de fonamentacions de murs. Les més perjudicades en aquest aspecte són les estructures de la fase dels segles XIV, XV i XVI que han patit totes i cadascuna de les remodelacions urbanístiques que hi ha hagut en aquesta zona. Tant és així que es fa difícil relacionar les estructures entre elles, i amb els nivells de circulació corresponents, en els casos que ha estat possible documentar-los. Durant el procés d'obertura dels encepats ens hem trobat casos en que els pilotatges estaven alterant les relacions estratigràfiques que buscàvem per tal de poder concretar les datacions dels murs. De la mateixa manera també ens hem trobat amb situacions en que la distància entre l'obertura d'un encepat i un altre ens ha separat de les relacions entre els diferents murs, o de les relacions amb els nivells de circulació que eren especialment rics en la zona sud-oest de la part del solar corresponent a l'edifici.

El buidatge de terres en encepats ha dificultat especialment la interpretació de les estructures negatives la major part de les quals han estat documentades de manera parcial. Sense esmentar els casos en que ha estat difícil adonar-se de que s'estava a l'interior d'una estructura mentre s'estava duent a terme el buidatge de terres, això s'ha produït degut a les grans dimensions d'algunes de les estructures documentades. Ens

estem referint concretament a les estructures que associem al funcionament dels forns ceràmics.

Pel que fa als materials localitzats durant els treballs, ens trobem davant un paquet que, majoritàriament, correspon al segle XVII amb important presència de ceràmiques blaves catalanes de la segona meitat del segle XVII, de diverses orles; en una quantitat menor de ceràmiques catalanes de reflexes metàl·lics i una destacable presència de materials sense coure o amb defectes de cocció degut a la proximitat dels obradors de ceràmica propers. Associat a aquest fet també destaca la presència de trespeus de terrisser. Pel que fa als materials medievals, aquests només representen una petita mostra en el conjunt del material ceràmic exhumat i queda representat amb ceràmiques blaves de Barcelona i blaves valencianes, així com verds i manganesos, per les fases urbanístiques més antigues. El conjunt més interessant en aquest sentit és el que ha donat el farciment del dipòsit 1346 i del retall 1261. Per últim esmentar les ceràmiques romanes de producció africana que tenen un caràcter molt residual i que han estat localitzades en diferents estrats durant els treballs.

En el sector de l'edifici s'han documentat fins a quatre fases urbanístiques diferents:

▪ FASE SEGLE XIV

A aquest moment corresponen les estructures de la primera fase urbanística que hem documentat en el solar intervingut (durant la intervenció que ens ocupa i tenint en compte que la cota d'afectació no ha arribat als nivells romans). Les restes han estat documentades molt malmeses i molt afectades per les construccions posteriors. Cal tenir en compte que part de la dificultat de la documentació de les estructures d'aquesta fase ha estat que s'han documentat durant el desmuntatge de les estructures del segle XIX.

Destaquem que l'urbanisme medieval documentat en la zona intervinguda es concentra a la banda sud del solar; en direcció a l'actual carrer Nou de Sant Francesc, i que l'urbanisme del segle XIX va recular la línia de façana cap endins. Aquesta seria l'explicació del perquè no ha estat possible, durant els treballs, trobar la línia de tancament de les façanes dels edificis medievals, així com tampoc ha estat possible definir d'una manera clara, cossos d'edificis complets. Ara bé, sembla que ens podem trobar davant de dos cossos d'edificis diferents per la primera època urbanística de la zona (explicats anteriorment en el *primer* i en el *segon àmbit*). Tot i aquesta "concentració" d'estructures medievals en la banda sud del solar, no podem descartar

el fet de l'existència de més estructures en la zona central que hagin estat arrasades amb les construccions posteriors del segle XVIII i XIX. En aquest sentit cal tenir en compte els grans paquets d'anivellació localitzats en la banda nord que corresponen al segle XVII i que són característics d'aquesta zona de la ciutat.

▪ FASE SEGLE XVI- XV

Es localitzen una sèrie d'estructures que es documenten en la seva majoria tallant o adossant-se a les estructures de la fase anterior (segle XIV), tot i que malauradament en cap cas, al no poder treballar en extensió, s'ha pogut determinar si el que fan és ampliar els espais, reorganitzar-los o senzillament amortitzar-los.

És important explicar que les estructures corresponents a aquestes fases són les que hem documentat amb més poca entitat i sense nivells originals associats. Es troben especialment alterades per la realització dels pilotatges. Les estructures corresponents a aquesta fase es concentren en el sector més al sud-est del solar, de la mateixa manera que passa amb les estructures del segle XIV.

L'última fase de l'excavació duta a terme al febrer de 2011, és la que ens ha ajudat més a conèixer aquest marc cronològic, ja que ha permès excavar una mica en extensió. Els resultats han estat la constatació de que existeix aquesta fase urbanística, que situem entre els segle XV i XVI, amb la construcció d'estructures que amortitzen estructures del segle XIV.

▪ NECRÒPOLIS

Cal destacar la documentació de cinc tombes de fossa simple amb els corresponents individus. La manca de la proximitat d'un centre religiós a la vora, planteja moltes preguntes respecte a l'origen dels enterraments, la intencionalitat dels quals queda fora de dubte. Es tracta de fosses simples, sense cap tipus d'aixovar i paral·leles a la Rambla.

Per materials ceràmics i relacions estratigràfiques enquadrem els enterraments en un moment posterior al segle XIV i anterior al segle XVII. No cal dir la importància que té la documentació d'aquesta necròpolis en aquesta zona de la ciutat. Malauradament donar una explicació d'aquestes restes ja és més difícil. Una de les possibles hipòtesis seria relacionar les restes amb el convent de Sant Francesc. En un plànol del segle

XIX del convent de Sant Francesc³⁷, que es troba en el Archivo General de Simancas, descriu una zona com a “*Camposanto o cementerio de los apestados en el año 1658*” Aquesta part del monestir es podria correspondre amb la zona on es localitzen els enterraments en el solar que ens ocupa, ja que quedaria enquadrat en un radi de 100m des de la façana del convent cap endins. Tot i així els enterraments documentats correspondrien a un moment anterior, tot i que no seria d'estranyar que aquesta zona ja fos destinada a un lloc d'enterrament.

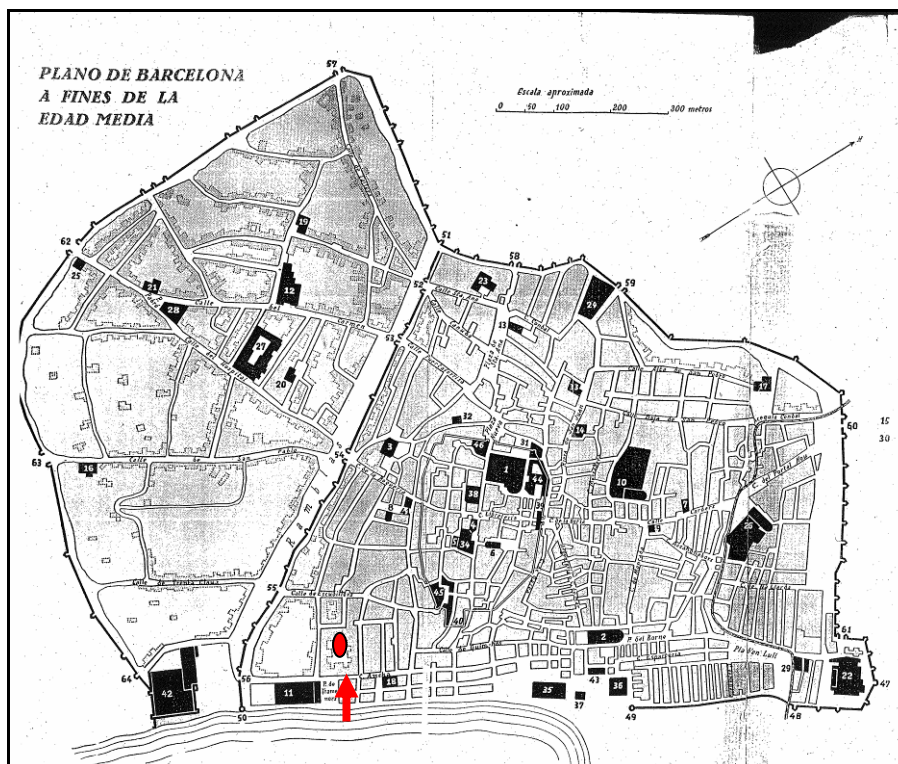


Figura 1. Situació del solar dins de la trama urbanística medieval de la ciutat de Barcelona.

³⁷ Matamoras, A., Archivo General de Simancas, fulls nº 3086,3596 i 3048, Barcelona, 10 de juny de 1836.



Figura 2. Situació del cementiri dins el convent de Sant Francesc³⁸.

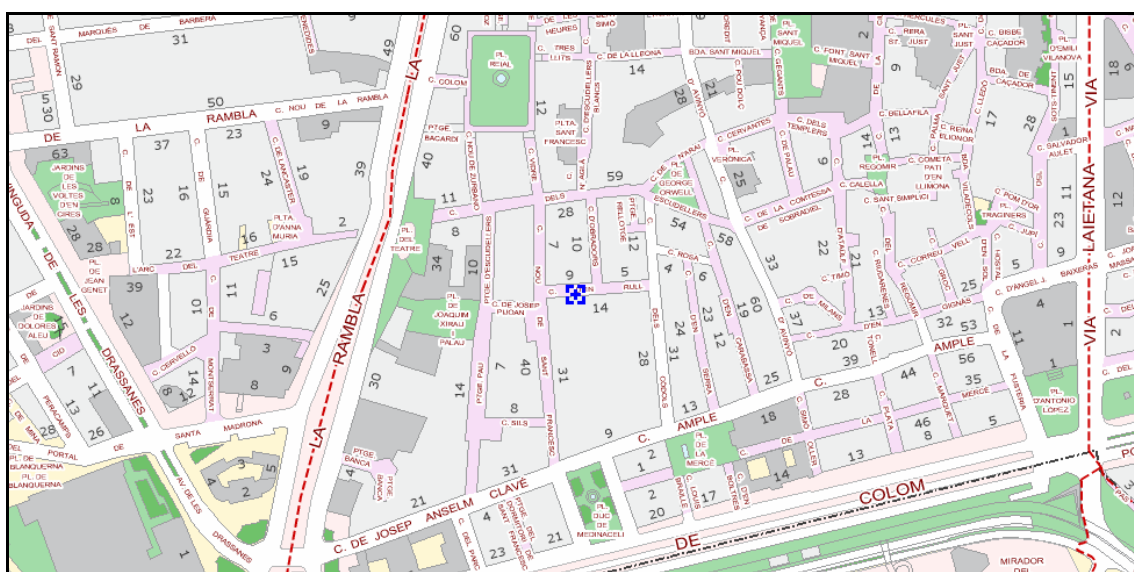


Figura 3. Plànol de situació actual de la zona de necròpolis.

³⁸ Matamoros, A., Archivo General de Simancas, fulls nº 3086,3596 i 3048, Barcelona, 10 de juny de 1836.

▪ FASE SEGLE XVII- XVIII

Els resultats arqueològics ens indiquen que aquesta fase estigué marcada per la realització de diferents construccions en la zona que ens ocupa.

Entre la segona meitat del segle XVII i mitjans/finals del segle XVIII és el moment que atribuïm al funcionament dels forns documentats, juntament amb el mur 1026. Malauradament no hem trobat documentació que faci referència directa a aquests forns, tot i tractar-se d'una zona tradicionalment d'obradors; ja que no podem oblidar la proximitat del carrer Escudellers i del carrer Obradors. Probablement hem d'enquadrar aquestes construccions, en el moment que es canvien els horts existents, per cases amb botigues a la planta baixa³⁹, tot i que no sabem si aquestes cases correspondrien a tallers ceràmics, ja que no s'ha localitzat documentació al respecte.

Pel que fa als forns en tots dos casos es tracta de forns de tradició àrab i que responen a la tipologia de forn utilitzats a la península per a la cocció de peces vidrades fins principis del segle XX⁴⁰.

Un dels forns (1031) l'hem documentat dins un àmbit definit pels murs 1010, 1026 i 1033, que identifiquem com a part de l'obrador. Tot i que no ha estat possible documentar cap altra estructura associada al mateix. La primera amortització del forn 1031 és del segle XVII, moment en que es van reduir les dimensions del forn i sembla que encara va estar en ús, tot i que no per un període massa llarg, que no sobrepassaria el segle XVIII. El segon forn (1450) es troba dins d'un àmbit definit pels murs 1026 i 1459, i només hem pogut documentar el tancament de l'àmbit del forn per la seva banda nord-est. La banda sud i nord-oest s'ha perdut en veure's afectada per la posterior construcció de l'edifici del segle XIX⁴¹.

El mur 1026 està marcant el límit d'una edificació gran o si més no es tracta d'un mur que fa de tàpia. Les dimensions del segon forn són molt més grans i sembla que l'hem de situar entre els segle XVII i la primera meitat del segle XVIII. La banda est

³⁹ Caballé, F.; González, R., *Estudi històric- arquitectònic i valoració patrimonial de la finca núm. 11-13 del carrer Nou de Sant Francesc de Barcelona*, Barcelona, 2006, Veclus, S.L.
Caballé, F.; González, R., *Estudi històric- arquitectònic i valoració patrimonial de les finques núm. 9 del carrer Nou de Sant Francesc i núms. 10, 12 i 14 del carrer d'en Rull de Barcelona*, Barcelona, 2006, Veclus, S.L.

⁴⁰ Carbonell Badia, C., *Estudi del conjunt d'estris utilitzats en el procés de cocció de la ceràmica vidrada, III Congrés d'Arqueologia Medieval i Moderna a Catalunya, Sabadell, del 18 al 21 de maig de 2006, ACRAM.*

⁴¹ Carbonell Badia, C., *Estudi del conjunt d'estris utilitzats en el procés de cocció de la ceràmica vidrada, III Congrés d'Arqueologia Medieval i Moderna a Catalunya, Sabadell, del 18 al 21 de maig de 2006, ACRAM.*

d'aquesta estructura ha quedat afectada per la realització de dos pilotatges de fonamentació de l'obra.

Tot i l'existència de paral·lels a la mateixa ciutat de Barcelona cal destacar la rellevància d'aquestes dues estructures que són les úniques, fins al moment, documentades en aquest sector de la ciutat. Trobem paral·lels en les següents intervencions ;

- Intervenció realitzada al carrer Montalegre, núm. 41. sota la direcció tècnica del arqueòleg Carles Carbonell l'any 2005. Aquest forn es trobava escapçat i situen el seu funcionament al segle XVIII⁴²,
- Intervenció realitzada al carrer Montalegre, 4x-8/carrer Ramalleres, 21-25/ carrer Tallers, 45 sota la direcció tècnica del arqueòleg Rony José Castillo l'any 2006. Cronològicament situen el funcionament del forn entre els segles XVIII i XIX⁴³.
-

▪ FASE SEGLE XIX

D'aquesta fase corresponen les edificacions que es van realitzar durant la segona meitat del segle XIX i de les que actualment en documentem les seves fonamentacions, ja que, les estructures internes dels edificis havien estat enderrocades per bastir l'edifici actual, respectant només les façanes principals. Els murs d'aquestes fases seguien tots les mateixes característiques constructives i han afectat, en diferent grau, l'estratigrafia anterior a les construccions del XIX, que en general trobem en un estat d'arrasament força important.

⁴² Carbonell Badia, C., *Intervenció arqueològica a la finca situada al carrer Montalegre, nº4.1., Barcelona (Barcelonès), 25 abril- 23 juny 2005*, codi MCBH 134/05, octubre 2005, Actium.

Carbonell Badia, C., *Estudi del conjunt d'estris utilitzats en el procés de cocció de la ceràmica vidrada, III Congrés d'Arqueologia Medieval i Moderna a Catalunya, Sabadell, del 18 al 21 de maig de 2006, ACRAM.*

⁴³ Castillo Gómez, R.J., *Intervenció arqueològica al carrer Montalegre 4x-8/carrer Ramalleres, 21-25/carrer Tallers, 45 (Noves facultats de la Universitat de Barcelona), Barcelona (Barcelonès), Maig-Setembre 2006, Mataró agost 2007, Actium.*

CONCLUSIONS INTERIOR DE L'ILLA

En aquesta zona, com s'ha explicat en línies anteriors, la cota d'afectació quedava determinada per la localització de sediment prou compacte per tal d'aguantar les fonamentacions dels fanals que s'havien d'instal·lar. Això va representar un buidatge de terres en alguns casos de fins a més de 2m respecte el nivell de terra actual (entre 6,50 i 5,30m.s.n.m.) d'aquest sector del solar. Cal tenir en compte però, que a la meitat sud s'havia dut a terme una aportació de terres de 0'50m per part de l'obra.

Primerament, caldria destacar l'existència de restes d'època romana en aquesta intervenció arqueològica. A banda de documentar una sèrie de nivells d'època romana, difícils d'adscriure'ls tipològicament donades les limitacions dels pous, també s'ha pogut documentar una possible preparació de paviment (U.E.2175) localitzada a l'extrem SO del solar, que s'emmarca dins una cronologia del s. II- V d.C.

El següent moment cronològic és en els segles XIV i XV on es documenten diversos estrats i retalls de planta irregular excavats a les argiles romanes. També trobem les restes d'un antic pou d'aigua i d'un parell de murs que es reaprofiten en època moderna. Caldria destacar els murs 3005 i 3020, construïts en un moment posterior al segle XIV, ja que tenen com a material associat, ceràmica en verd i manganès. En el cas del mur 3020 disposem per una banda de la seva cronologia ante quem en trobar-lo amortitzat pel paviment de rajols 3018 el funcionament del qual el situem en el segle XVI, que trobem amortitzat per un paquet de runa del segle XVII (3002 i 3003). I de l'altra també tenim la cronologia post quem en trobar que retalla el nivell 3022 del segle XIV. D'aquesta manera podem dir que correspon a un moment posterior al segle XIV i anterior al segle XVI, moment en que sembla que ja no funcionaria. Així, tot i que no podem concretar la seva funcionalitat, aquestes restes ens remetent a les primeres urbanitzacions de la zona. Malgrat això, l'aportació d'aquest període és molt reduït.

Ja ben entrada l'època moderna cal esmentar una característica remarcable d'aquest solar, i és que trobem una sèrie d'estructures que seran abandonades i/o destruïdes al s. XVII, on documentem una estratigrafia molt potent formada per diversos estrats d'abocament, amb material ceràmic defectuós provinent de l'obrador documentat..

Així doncs, paviments (U.E.2223, U.E.2227, 2040, 2328), murs (U.E.2312, 2143, 2427, 2423, 2435), una canalització (U.E.2255), dipòsits (U.E.2247 i U.E.2429) i un pou (U.E.2293 i U.E.2310) evidencien la presència d'una edificació amb una cronologia anterior al s. XVII.

A partir del s.XVII, sorprèn la poca documentació d'estructures positives, que pràcticament s'estén fins ben entrat el segle XIX. Tan sols hem pogut contrastar algunes restes corresponents al s. XVIII, encara que cal esmentar que són molt minses i disperses. Així, hem documentat algun petit tram de murs (U.E.2398, 2399), una bassa d'amarar calç (U.E.2273) i d'un dipòsit obrat amb la tècnica de "la verdugada" (U.E.2085). Sembla que tots aquests nivells d'època moderna podrien haver estat arrasats amb motiu de la construcció dels edificis del s.XIX.

Així doncs, per finalitzar cal dir que s'han documentat diverses estructures ja dins del segle XIX-XX, relacionades amb la construcció d'un safareig públic i dels edificis de veïns del carrer Còdols nº16, 18 i 20. Es tracta d'estructures de clavegueram de diversa tipologia (claveguera amb volta de llibre, canalitzacions amb canaló ceràmic, clavegueres de maons,...), paviments, i fonamentacions dels edificis enderrocats. Cal dir que a la planta baixa d'aquest edifici s'hi va ubicar algun tipus establiment industrial, ja que es documenten tres dipòsits de grans dimensions reblerts amb restes de gasoil.

CONCLUSIONS CARRERÓ

En aquest sector de la intervenció, es podria dir que més que una tasca d'excavació es va dur a terme una tasca de recuperació d'informació, ja que es va passar el nou clavegueram, per on ja passava l'anterior i per tant, el que es va documentar van ser les restes, que van quedar al descobert en el negatiu de la claveguera 3064. Aquestes restes ja havien estat afectades, en el moment de la instal·lació, al segle XIX, del sistema de clavegueram. Per altra banda la cota d'afectació del nou sistema a instal·lar anava a la mateixa cota que l'antic. D'aquesta manera es van documentar alguns murs, que correspondrien a la fase del segle XV que hem documentat en els pous realitzats a l'interior de l'illa.

CONSIDERACIONS FINALS

Una mica per finalitzar podem dir que els treballs arqueològics duts a terme a la intervenció arqueològica realitzada al carrer d'En Rull 10,14/ Nou de Sant Francesc, 9-13 i Còdols, 22 durant els mesos de juliol i octubre de 2010 i febrer de 2011 han aportat moltes dades interessants;

- cal destacar la documentació d'una fase urbanística que situem en el segle XIV i una continuïtat i transformació d'aquestes estructures durant els segles XV i XVI,
- la documentació dels cinc enterraments, que associem amb el funcionament del convent de Sant Francesc,
- la documentació de dos forns ceràmics que constaten, l'activitat terrissaire de la zona i que ens permeten parlar d'un obrador o de diferents obradors, si més no en aquesta zona de la ciutat.

Tot i que la primera fase urbanística que documentem en aquesta intervenció correspon al segle XIV, cal tenir en compte la presència a la zona de fases més antigues tot i que nosaltres no hi hem arribat, condicionats per la cota d'afectació del projecte de construcció del CEIP Baixeres. Un cop més insistir en la problemàtica que ha tingut aquesta intervenció, que ha residit en el sistema d'extracció de terres que ha condicionat molt la documentació de les restes. En aquest sentit remarcar que com que no s'ha tractat d'una intervenció en extensió algunes de les cronologies presentades, gràcies als materials localitzats, es podríem veure modificades si s'hagués treballat en extensió. En aquest sentit caldrà prestar atenció a futures intervencions en aquesta mateixa zona que ens permetin ampliar les dades obtingudes.

8. BIBLIOGRAFIA

Bordas Tissier, A., *Memòria arqueològica de la intervenció efectuada al carrer Escudellers, plaça Joaquim Xirau i carrer Arc del Teatre*, 2001.

Busqué Palau, G., *Informe d'afectació d'estructures arqueològiques a la intervenció del carrer d'en Rull, 10-14, carrer Nou de Sant Francesc, 9-13 i carrer dels Còdols, 22 (Districte de Ciutat Vella, Barcelona)(codi MUHBA: 035/10)*, Mataró, 2010, ÀTICS, S.L.

Caballé, F.; González, R., *Estudi històric- arquitectònic i valoració patrimonial de la finca núm. 11-13 del carrer Nou de Sant Francesc de Barcelona*, Barcelona, 2006, Veclus, S.L.

Caballé, F.; González, R., *Estudi històric- arquitectònic i valoració patrimonial de les finques núm. 9 del carrer Nou de Sant Francesc i nùms. 10, 12 i 14 del carrer d'en Rull de Barcelona*, Barcelona, 2006, Veclus, S.L.

Carandini, A., *Historias en la tierra. Manual de excavación arqueológica*, Crítica, Barcelona, 1997.

Carbonell Badia, C., *Intervenció arqueològica a la finca situada al carrer Montalegre, nº41, Barcelona (Barcelonès), 25 abril- 23 juny 2005*, codi MCBH 134/05, octubre 2005, Actium.Harris, E.C. (1991): *Principios de estratigrafía arqueológica*, Crítica, Barcelona.

Carbonell Badia, C., *Estudi del conjunt d'estris utilitzats en el procés de cocció de la ceràmica vidrada, III Congrés d'Arqueologia Medieval i Moderna a Catalunya, Sabadell, del 18 al 21 de maig de 2006*, ACRAM.

Carreras i Candi, F., "La ciutat de Barcelona", *Geografia General de Catalunya*, Volum II, Barcelona, 1980.

Castillo Gómez, R.J., *Intervenció arqueològica al carrer Montalegre 4x-8/carrer Ramalleres, 21-25/carrer Tallers, 45 (Noves facultats de la Universitat de Barcelona), Barcelona (Barcelonès), Maig- Setembre 2006*, Mataró agost 2007, Actium.

Cerdà i Mellado, Josep Antoni, *La ceràmica catalana del segle XVII trobada a la Plaça Gran (Mataró)*, Associació Catalana de ceràmica decorada i terrissa, Barcelona, 2001.

Cerdà i Mellado, Josep Antoni; Telese i Compte, A., *Ceramica de procedencia italiana aparecida en Cataluña*, *Laietania* 9, 1994, PP.293-353.

DDAA., *Gran Geografia Comarcal de Catalunya, El Barcelonès i el Baix Llobregat vol. VIII*, Enciclopèdia Catalana, Barcelona, 1984.

DD.AA. "Un atuell inèdit de pisa catalana d'ús incert", *Butlletí Informatiu de Ceràmica* nº 61, 1997.

DD.AA., *Torre del Baró, Viladecans*, Diputació de Barcelona, Barcelona, 1998.

Gisbert Josep A., Bolufer, J., *Maiolica italiana en el registro arqueologico de la ciudad de Denia (Alacant). Catalogo y algunas consideracions en torna a su contexto material*, ATTI, XXV Convegno Internazionale della Ceramica, Albisola, 29-31 Maggio, 1992.

González Gozalo, Elvira, *Escudelles de Sineu*. Catàleg d'una mostra de col·lecció parroquial, Sineu, 1995.

Griñó Márquez, D., *Memòria de la intervenció arqueològica realitzada a la finca número 8 bis del Carrer Carabassa, al districte de Ciutat Vella, Barcelona*. CODI: 034/06. Dates de la intervenció: gener-juny de 2006. Mataró, gener del 2009.

Huertas Arroyo, J., *Memòria de la intervenció arqueològica al solar situat entre Nou de Sant Francesc, 16-18 i passatge de la Pau, 1-3bis*, 1995.

Huertas Arroyo, J., *Memòria de la intervenció arqueològica a la plaça Joaquim Xirau, districte de Ciutat Vella, Barcelona*, II Volums, codi intervenció 1181, 1997.

Juárez Villena, A., *Memòria de la intervenció arqueològica al carrer d'en Rull, 10-14, carrer Nou de Sant Francesc, 9-13, carrer Còdols, 22*, 2006.

Llorens, J., *Ceràmica catalana de reflex metàl·lic, segles XV al XVII*, Ed. F. Llorens, Barceloana, 1989.

Matamoros, A., Archivo General de Simancas, fulls nº 3086,3596 i 3048, Barcelona, 10 de juny de 1836.

Nebot Pich, N., *Segon informe de desmuntatge d'estructures arqueològiques al carrer d'En Rull, 10-14/ Nou de Sant Francesc, 9-13/ Còdols, 22, (Districte de Ciutat Vella, Barcelona), (codi MUHBA: 035/10), Data intervenció: juliol 2010*, Mataró, agost, 2010.

Nebot Pich, N., *Tercer informe de desmuntatge d'estructures arqueològiques al carrer d'En Rull, 10-14/ Nou de Sant Francesc, 9-13/ Còdols, 22, (Districte de Ciutat Vella, Barcelona), (codi MUHBA: 035/10), Data intervenció: juliol 2010*, Mataró, octubre, 2010.

Nebot Pich, N., *Quart informe de rebliment definitiu i desmuntatge d'estructures arqueològiques al carrer d'En Rull, 10-14/ Nou de Sant Francesc, 9-13/ Còdols, 22, (Districte de Ciutat Vella, Barcelona), (codi MUHBA: 035/10), Data intervenció: juliol-octubre 2010*, Mataró, novembre, 2010.

Nebot Pich, N., *Cinquè informe de desmuntatge d'estructures arqueològiques al carrer d'En Rull, 10-14/ Nou de Sant Francesc, 9-13/ Còdols, 22, (Districte de Ciutat Vella, Barcelona), (codi MUHBA: 035/10), Data intervenció: febrer 2011*, Mataró, febrer, 2011.

Palet, J.M., *Estudi territorial del Pla de Barcelona: Estructuració i evolució del territori entre l'època ibero-romana i l'altmedieval segles II-I a.C.- S.X-XI d.C.*, dins *Estudis i Memòries d'Arqueologia de Barcelona núm.1*, Centre d'Arqueologia de la Ciutat, Institut de Cultura, Barcelona, 1994.

Pi i Arimon, A.A., *Barcelona antigua y moderna*, Barcelona, 1854.

Prida Trujillo, D., Carrer Ample, 1, *Anuari d'Arqueologia i Patrimoni de Barcelona, 2008*, Ajuntament de Barcelona, Barcelona, 2010.

Solé, L., *Ensayo de interpretación del cuaternario barcelonés*, dins *Miscelánea Barcinonensia*, Ajuntament de Barcelona, Barcelona, 1963.

Telese Compte, A., *La vaixella blava catalana de 1570 a 1670*, Ed. Carrera, 1991.

Triay Olives, V., *Memòria de la intervenció arqueològica al C/ Ample, 5 de Barcelona.*
Codi MHCB: 131/04. Data de la intervenció: juny de 2004. Mataró, novembre de 2005.

9. INVENTARI DE MATERIALS I DIBUIX

INTERVENCIÓ ARQUEOLÒGICA C/ NOU DE SANT FRANCESC, C/ RULL I C/ CÒDOLS (035/10)

INVENTARI DE MATERIAL ARQUEOLÒGIC

U.E.	Núm. Frag.	Class. Fragm.	Def. Tipo	Tècnica	Decoració		Acabats		Cronologia	Observacions
					Pasta	Int.	Ext.	Int.		
1003	37	15000		TPT						
1003	18	14002	SF	FIN	TO	AO				
1003	6	14002	FO	FIN	TO	AO				
1003	2	14002	FO	ESC	TO	AO				
1003	1	14002	FO	PAT	TO	AO				
1003	5	14002	VO	PAT	TO	AO				
1003	2	14002	VO	FIN	TO	AO				
1003	5	14100	VO	PAT	TO	AO		VI	VI	
1003	2	14100	FO	ESC	TO	AO		VI	VI	
1003	6	14100	VO	ESC	TO	AO		VI	VI	
1003	2	14100	PS	ESC	TO	AO		VI	VI	
1003	10	14103	FO	ESC	TO	AO		VI	VI	XVII
1003	19	14103	VO	ESC	TO	AO		VI	VI	XVII

INTERVENCIÓ ARQUEOLÒGICA C/ NOU DE SANT FRANCESC, C/ RULL I C/ CÒDOLS (035/10)

INVENTARI DE MATERIAL ARQUEOLÒGIC

U.E.	Núm. Frag.	Class. Fragm.	Def. Tipo	Tècnica	Pasta	Decoració		Acabats		Cronologia	Observacions	
						Int.	Ext.	Int.	Ext.			
1003	11	14103	OR	EOR	TO	AO			VI	VI	XVII	
1003	13	14103	VO	EOR	TO	AO			VI	VI	XVII	
1003	21	14120	VO	PAT	TO	AO			VI	VI	XVII	
1003	3	14120	CR	PAT	TO	AO			VI	VI	XVII	
1003	19	14103	SF	FIN	TO	AO			VI	VI	XVII	
1003	3	14103	PE	PAT	TO	AO			VI	VI	XVII	
1003	6	50032										
1003	14	60051										
1003	2	14100	CR	PAT	TO	AO			VI	VI		
1003	3	14100	SF	FIN	TO	AO			VI			
1003	2	14100	PE	FIN	TO	AO			VI	VI		
1003	2	14002	NA	FIN	TO	AO						
1003	7	14104	VO	PAT	TO	AO			VI	VI	XVII	

INTERVENCIÓ ARQUEOLÒGICA C/ NOU DE SANT FRANCESC, C/ RULL I C/ CÒDOLS (035/10)

INVENTARI DE MATERIAL ARQUEOLÒGIC

U.E.	Núm. Frag.	Class. Fragm.	Def. Tipo	Tècnica	Pasta	Decoració		Acabats		Cronologia	Observacions	
						Int.	Ext.	Int.	Ext.			
1003	10	14103	CR	PAT	TO	AO			VI	VI	XVII	
1003	3	14103	PS	ESC	TO	AO			VI	VI	XVII	
1003	9	14103	FO	PAT	TO	AO			VI	VI	XVII	
1003	1	14300	VO	FIN	TO	AO			VI	VI		
1003	1	14102	VO	ESC	TO	AO			VI		FINALS XV-XVI	
1003	1	14305	SF	PAT	TO	AO			VI	VI	XVII	
1003	1	14103	VO	FIN	TO	AO			VI	VI	XVII	AMB GROC
1003	1	14114	CR	PAT	TO	AO			VI	VI	XVII	AMB UN FORAT
1003	1	14306	VO	FOB	MO	AO			VI	VI	XVIII	BENEITERA; MATEIXA PEÇA
1003	4	14200	FO	ESC	TO	AO			VI	VI	XVI-XVII	MAL CUIT
1003	3	14200	VO	ESC	TO	AO			VI	VI	XVI-XVII	MAL CUIT
1003	3	14200	CR	PAT	TO	AO			VI	VI	XVI-XVII	MAL CUIT
1003	1	14200	VO	PAT	TO	AO			VI	VI	XVI-XVII	MAL CUIT

INTERVENCIÓ ARQUEOLÒGICA C/ NOU DE SANT FRANCESC, C/ RULL I C/ CÒDOLS (035/10)

INVENTARI DE MATERIAL ARQUEOLÒGIC

U.E.	Núm. Frag.	Class. Fragm.	Def. Tipo	Decoració Tècnica	Pasta	Decoració		Acabats		Cronologia	Observacions	
						Int.	Ext.	Int.	Ext.			
1003	3	14200	OR	EOR	TO	AO			VI	VI	XVI-XVII	MAL CUIT
1003	2	14005	VO	OLL	TO	GR						MATEIXA PEÇA
1003	1	14002	SF	FIN	TO	AO		IN				ONES
1003	17	14002	VO	PAT	TO	AO						REBUIG SENSE VIDRAR
1003	12	14002	VO	ESC	TO	AO						REBUIG SENSE VIDRAR
1003	6	14002	VO	EOR	TO	AO						REBUIG SENSE VIDRAR
1003	5	14002	OR	EOR	TO	AO						REBUIG SENSE VIDRAR
1003	11	14002	CR	PAT	TO	AO						REBUIG SENSE VIDRAR
1003	13	14002	SF	FIN	TO	AO						REBUIG SENSE VIDRAR
1003	11	14002	FO	PAT	TO	AO						REBUIG SENSE VIDRAR
1003	21	14002	FO	ESC	TO	AO						REBUIG SENSE VIDRAR
1003	1	14002	PE	ESC	TO	AO						REBUIG SENSE VIDRAR
1003	1	14002	PS	ESC	TO	AO						REBUIG SENSE VIDRAR

INTERVENCIÓ ARQUEOLÒGICA C/ NOU DE SANT FRANCESC, C/ RULL I C/ CÒDOLS (035/10)

INVENTARI DE MATERIAL ARQUEOLÒGIC

U.E.	Núm. Frag.	Class. Fragm.	Def. Tipo	Tècnica	Decoració		Acabats		Cronologia	Observacions
					Pasta	Int.	Ext.	Int.		
1003	3	14002	PE	FIN	TO	AO				REBUIG SENSE VIDRAR
1003	1	30000	FO	VIN						RESTAURACIÓ
1003	17	15000		TPT						SEPARADORS
1003	1	14003	SF	CAN	TO	AO			VI	VIDRAT MARRÓ VERDÓS
1003	1	14003	BR	CAT	TO	AO			VI	VIDRAT MELAT
1003	1	14003	SF	FIN	TO	AO			VI VI	VIDRAT INTERIOR MELAT. EXTERIOR VERD
1003	8	14003	SF	FIN	TO	AO			VI	VIDRAT MARRÓ
1003	1	14003	BR	CAT	TO	AO			VI	VIDRAT MARRÓ
1003	1	14003	FO	OLL	TO	AO			VI	VIDRAT MARRÓ
1003	2	14003	VO	OLL	TO	AO			VI	VIDRAT MARRÓ
1003	2	14003	VO	TUP	TO	AO			VI VI	VIDRAT MARRÓ
1003	1	14003	SF	FIN	TO	AO		IN	VI	VIDRAT MARRÓ
1003	2	14003	VO	PAT	TO	AO			VI	VIDRAT MARRÓ

INTERVENCIÓ ARQUEOLÒGICA C/ NOU DE SANT FRANCESC, C/ RULL I C/ CÒDOLS (035/10)

INVENTARI DE MATERIAL ARQUEOLÒGIC

U.E.	Núm.	Frag.	Class.	Def.		Decoració			Acabats		Cronologia	Observacions
				Fragm.	Tipo	Tècnica	Pasta	Int.	Ext.	Int.		
1003		1	14003	NA	OLL	TO	GO			VI		VIDRAT MARRÓ
1003		1	14003	PE	ESF	TO	AO			VI		VIDRAT MARRÓ
1003		1	14003	NA	GER	TO	AO			VI		VIDRAT MARRÓ
1003		1	14003	PE	FIN	TO	AO			VI		VIDRAT MARRÓ
1003		1	14003	PE	FIN	TO	AO			VI		VIDRAT MARRÓ
1003		1	14003	FO	FIN	TO	AO			VI		VIDRAT MARRÓ FOSC
1003		1	14003	BR	CAT	TO	AO			VI		VIDRAT MARRÓ I VERD
1003		7	14002	PS	MEN	TO	AO			VI		VIDRAT MARRÓ. MATEIXA PEÇA
1003		2	14003	CR	PAT	TO	AO			VI		VIDRAT MARRÓ. MATEIXA PEÇA
1003		1	14003	SF	FIN	TO	AO			VI		VIDRAT MELAT
1003		1	14003	SF	FIN	TO	AO			VI		VIDRAT MELAT
1003		3	14003	SF	FIN	TO	AO			VI		VIDRAT VERD
1003		1	14003	FO	FIN	TO	AO			VI		VIDRAT VERD

INTERVENCIÓ ARQUEOLÒGICA C/ NOU DE SANT FRANCESC, C/ RULL I C/ CÒDOLS (035/10)

INVENTARI DE MATERIAL ARQUEOLÒGIC

U.E.	Núm.	Frag.	Class.	Def. Fragm.	Tipo	Tècnica	Pasta	Decoració		Acabats		Cronologia	Observacions
								Int.	Ext.	Int.	Ext.		
1003		1	14003	BR	CAT	TO	AO				VI		VIDRAT VERD
1003		1	14003	VO	OLL	TO	AO				VI		VIDRAT VERD
1003		3	14003	SF	FIN	TO	GO				VI		VIDRAT VERD
1003		1	14003	VO	BAC	TO	AO				VI		VIDRAT VERD
1003		2	14003	NA	FIN	TO	AO				VI	VI	VIDRAT VERD
1004		3	14002	FO	FIN	TO	AO						
1004		1	14002	SF	FIN	TO	AO	IN					
1004		1	14002	SF	FIN	TO	GO						
1004		1	14002	CR	FIN	TO	AO						
1004		5	14103	FO	ESC	TO	AO				VI	VI	XVII
1004		9	14120	VO	PAT	TO	AO				VI	VI	XVII
1004		14	14104	VO	PAT	TO	AO				VI	VI	XVII
1004		8	14103	VO	EOR	TO	AO				VI	VI	XVII

INTERVENCIÓ ARQUEOLÒGICA C/ NOU DE SANT FRANCESC, C/ RULL I C/ CÒDOLS (035/10)

INVENTARI DE MATERIAL ARQUEOLÒGIC

U.E.	Núm.	Frag.	Class.	Def.		Decoració			Acabats		Cronologia	Observacions	
				Fragm.	Tipo	Tècnica	Pasta	Int.	Ext.	Int.			Ext.
1004		15	14103	OR	EOR	TO	AO			VI	VI	XVII	
1004		1	14103	SF	FIN	TO	AO				VI	XVII	
1004		1	14305	PE	FIN	TO	AO			VI	VI	XVII	
1004		1	14102	SF	FIN	TO	AO			VI	VI	FINALS XV-XVI	
1004		1	14102	VO	PAT	TO	AO			VI	VI	FINALS XV-XVI	
1004		1	14102	CR	PAT	TO	AO			VI	VI	XV	
1004		1	14252	FO	PAT	TO	AO			VI		FINALS XIII-XIV	
1004		1	50033										
1004		16	14100	OR	EOR	TO	AO			VI	VI		
1004		1	14100	VO	EOR	TO	AO			VI	VI		
1004		17	14100	VO	ESC	TO	AO			VI	VI		
1004		9	14100	VO	PAT	TO	AO			VI	VI		
1004		1	14100	VO	SLR	TO	AO			VI			

INTERVENCIÓ ARQUEOLÒGICA C/ NOU DE SANT FRANCESC, C/ RULL I C/ CÒDOLS (035/10)

INVENTARI DE MATERIAL ARQUEOLÒGIC

U.E.	Núm.	Frag.	Class.	Def. Fragm.	Tipo	Tècnica	Pasta	Decoració		Acabats		Cronologia	Observacions
								Int.	Ext.	Int.	Ext.		
1004		1	14100	CR	ESC	TO	AO			VI	VI		
1004		1	14100	PE	FIN	TO	AO			VI	VI		
1004		6	14100	FO	FIN	TO	AO			VI	VI		
1004		2	14002	FO	FIN	TO	AO						
1004		4	14208	SF	FIN	TO	AO			VI	VI	XVI-XVII	
1004		1	14208	SF	ESC	TO	AO			VI	VI	XVI-XVII	
1004		1	14208	PE	FIN	TO	AO			VI	VI	XVI-XVII	
1004		7	14200	FO	ESC	TO	AO			VI	VI	XVI-XVII	
1004		6	14200	VO	ESC	TO	AO			VI	VI	XVI-XVII	
1004		1	14200	VO	EOR	TO	AO			VI	VI	XVI-XVII	
1004		65	14100	SF	FIN	TO	AO			VI	VI		
1004		17	14100	FO	ESC	TO	AO			VI	VI		
1004		2	14100	FO	PAT	TO	AO			VI	VI		

INTERVENCIÓ ARQUEOLÒGICA C/ NOU DE SANT FRANCESC, C/ RULL I C/ CÒDOLS (035/10)

INVENTARI DE MATERIAL ARQUEOLÒGIC

U.E.	Núm. Frag.	Class. Fragm.	Def. Tipo	Tècnica	Pasta	Decoració		Acabats		Cronologia	Observacions	
						Int.	Ext.	Int.	Ext.			
1004	1	14100	VO	FIN	TO	AO			VI	VI		
1004	1	14100	CR	FIN	TO	AO			VI	VI		
1004	38	14103	SF	FIN	TO	AO			VI	VI	XVII	
1004	4	14103	VO	PAT	TO	AO			VI	VI	XVII	
1004	1	14103	SF	ESC	TO	AO			VI	VI	XVII	
1004	3	14103	FO	PAT	TO	AO			VI	VI	XVII	
1004	1	14114	CR	PAT	TO	AO			VI	VI	XVII	
1004	1	14103	SF	POT	TO	AO			VI	VI	XVII	
1004	3	14306	FO	PAT	TO	AO			VI	VI	XVII-XVIII	
1004	1	14306	CR	FIN	TO	AO			VI	VI	XVII-XVIII	
1004	2	14252	VO	PAT	TO	AO			VI		FINALS XIII-XIV	
1004	1	14252	SF	PAT	TO	AO			VI		FINALS XIII-XIV	
1004	4	14102	PE	FIN	TO	AO			VI		FINALS XV-XVI	

INTERVENCIÓ ARQUEOLÒGICA C/ NOU DE SANT FRANCESC, C/ RULL I C/ CÒDOLS (035/10)

INVENTARI DE MATERIAL ARQUEOLÒGIC

U.E.	Núm. Frag.	Class. Fragm.	Def. Tipo	Tècnica	Pasta	Decoració		Acabats		Cronologia	Observacions
						Int.	Ext.	Int.	Ext.		
1004	10	14102	SF	FIN	TO	AO			VI		FINALS XV-XVI
1004	2	14102	CR	PAT	TO	AO			VI		XV-XVI
1004	2	14102	VO	PAT	TO	AO			VI		FINALS XV-XVI
1004	1	14101	VO	FIN	TO	AO			VI	VI	
1004	1	14214	VO	ESC	TO	AO			VI	VI	XV
1004	1	14305	PE	TAS	TO	AO			VI	VI	XVII
1004	1	14306	VO	FOB	MA	AO			VI	VI	
1004	50	60051									
1004	4	60054									
1004	1	14100	SF	FIN	TO	AO			VI		
1004	1	14003	SF	FIN	TO	GO			VI		
1004	43	14002	SF	FIN	TO	AO					
1004	3	14002	PE	FIN	TO	AO					

INTERVENCIÓ ARQUEOLÒGICA C/ NOU DE SANT FRANCESC, C/ RULL I C/ CÒDOLS (035/10)

INVENTARI DE MATERIAL ARQUEOLÒGIC

U.E.	Núm.	Frag.	Class.	Def. Fragm.	Tipo	Tècnica	Pasta	Decoració		Acabats		Cronologia	Observacions
								Int.	Ext.	Int.	Ext.		
1004		3	14002	NA	FIN	TO	AO						
1004		2	14005	VO	FIN	TO	AR						
1004		10	14103	CR	PAT	TO	AO			VI	VI	XVII	
1004		22	14103	VO	ESC	TO	AO			VI	VI	XVII	
1004		2	14306	VO	PAT	TO	AO			VI	VI	XVII-XVIII	
1004		3	14306	SF	FIN	TO	AO			VI	VI	XVII-XVIII	
1004		2	14306	FO	FIN	TO	AO			VI	VI	XVII-XVIII	
1004		1	14306	CR	PAT	TO	AO			VI	VI	XVII-XVIII	
1004		4	14102	VO	ESC	TO	AO			VI		FINALS XV-XVI	
1004		2	14102	FO	ESC	TO	AO			VI		FINALS XV-XVI	
1004		3	14101	SF	FIN	TO	AO			VI	VI		
1004		3	14305	SF	FIN	TO	AO			VI	VI	XVII	
1004		1	14305	VO	PAT	TO	AO			VI	VI	XVII	

INTERVENCIÓ ARQUEOLÒGICA C/ NOU DE SANT FRANCESC, C/ RULL I C/ CÒDOLS (035/10)

INVENTARI DE MATERIAL ARQUEOLÒGIC

U.E.	Núm. Frag.	Class. Fragm.	Def. Tipo	Tècnica	Pasta	Decoració		Acabats		Cronologia	Observacions	
						Int.	Ext.	Int.	Ext.			
1004	8	14103	SF	FIN	TO	AO			VI	VI	XVII	AMB GROC
1004	2	14103	CR	PAT	TO	AO			VI	VI	XVII	AMB GROC
1004	13	14103	VO	PAT	TO	AO			VI	VI	XVII	AMB GROC
1004	4	14103	OR	EOR	TO	AO			VI	VI	XVII	AMB GROC
1004	2	14103	VO	ESC	TO	AO			VI	VI	XVII	AMB GROC
1004	1	50014			MO	AO						BLANC I BLAU
1004	2	14252	VO	PAT	TO	AO			VI		FINALS XIII-XIV	BLANC I BLAU
1004	1	15000		PC	TO	AO						FRAGMENT DE VAIXELLA VIDRADA REUTILITZAT COM A FITXA
1004	1	14003	NA	TUP	TO	AO						GOTES MARRONS
1004	1	14003	PE	FIN	TO	AO				VI		MELAT
1004	4	14003	FO	FIN	TO	AO			VI			MELAT
1004	1	14003	NA	GER	TO	AO			VI	VI		MELAT
1004	1	14003	FO	FIN	TO	AO			VI	VI		PEÇA DEFECTUOSA

INTERVENCIÓ ARQUEOLÒGICA C/ NOU DE SANT FRANCESC, C/ RULL I C/ CÒDOLS (035/10)

INVENTARI DE MATERIAL ARQUEOLÒGIC

U.E.	Núm. Frag.	Class. Fragm.	Def. Tipo	Tècnica	Pasta	Decoració		Acabats		Cronologia	Observacions	
						Int.	Ext.	Int.	Ext.			
1004	1	14100	SF	FIN	TO	AO			VI	VI		REBUIG
1004	1	14003	SF	FIN	TO	AO			VI			REBUIG
1004	1	14103	VO	ESC	TO	AO			VI	VI	XVII	REBUIG
1004	1	14103	CR	PAT	TO	AO			VI	VI	XVII	REBUIG
1004	1	14103	SF	PAT	TO	AO			VI	VI	XVII	REBUIG
1004	1	14200	VO	ESC	TO	AO			VI	VI	XVI-XVII	REBUIG
1004	1	14208	PE	ESC	TO	AO			VI	VI	XVI-XVII	REBUIG
1004	1	14208	VO	ESC	TO	AO			VI	VI	XVI-XVII	REBUIG
1004	6	14002	SF	FIN	TO	AO						REBUIG MAL CUIT
1004	1	14002	FO	PAT	TO	AO						REBUIG MAL CUIT
1004	1	14002	PE	FIN	TO	AO						REBUIG MAL CUIT
1004	1	14002	VO	ESC	TO	AO						REBUIG MAL CUIT
1004	1	14002	OR	EOR	TO	AO						REBUIG MAL CUIT

INTERVENCIÓ ARQUEOLÒGICA C/ NOU DE SANT FRANCESC, C/ RULL I C/ CÒDOLS (035/10)

INVENTARI DE MATERIAL ARQUEOLÒGIC

U.E.	Núm.	Frag.	Class.	Def.		Decoració		Acabats		Cronologia	Observacions
				Fragm.	Tipo	Tècnica	Pasta	Int.	Ext.		
1004		7	14002	FO	ESC	TO	AO				REBUIG SENSE VIDRAR
1004		3	14002	FO	PAT	TO	AO				REBUIG SENSE VIDRAR
1004		6	14002	CR	PAT	TO	AO				REBUIG SENSE VIDRAR
1004		7	14002	VO	ESC	TO	AO				REBUIG SENSE VIDRAR
1004		7	14002	SF	FIN	TO	AO				REBUIG SENSE VIDRAR
1004		1	50014			MO	AO				REBUIG SENSE VIDRAR
1004		12	14002	VO	PAT	TO	AO				REBUIG. SENSE VIDRAR
1004		1	14002	VO	EOR	TO	AO				REBUIG. SENSE VIDRAR
1004		2	14002	OR	EOR	TO	AO				REBUIG. SENSE VIDRAR
1004		1	14002	PS	ESC	TO	AO				REBUIG. SENSE VIDRAR
1004		2	14002	SF	FIN	TO	AO				REBUIG. SENSE VIDRAR
1004		2	14002	CR	FIN	TO	AO				REBUIG. SENSE VIDRAR
1004		1	30001	PS	DEN						RESTAURACIÓ

INTERVENCIÓ ARQUEOLÒGICA C/ NOU DE SANT FRANCESC, C/ RULL I C/ CÒDOLS (035/10)

INVENTARI DE MATERIAL ARQUEOLÒGIC

U.E.	Núm. Frag.	Class. Fragm.	Def. Tipo	Tècnica	Decoració		Acabats		Cronologia	Observacions
					Pasta	Int.	Ext.	Int.		
1004	2	30000	SF	VIN						RESTAURACIÓ
1004	12	15000		TPT	MA	AO				SEPARADORS
1004	1	30000	SF	COP						TIJA. RESTAURACIÓ
1004	1	14003	BR	FTA	TO	AO		VI	VI	VIDRAT EXTERIOR GROC, INTERIOR BLANC; BIBERON DE FIRETA
1004	4	14003	SF	FIN	TO	AO		VI	VI	VIDRAT EXTERIOR VERD, INTERIOR MELAT
1004	1	14003	VO	MOR	TO	AO		VI	VI	VIDRAT INTERIOR MELAT, EXTERIOR VERD
1004	1	14003	PE	FIN	TO	AO		VI	VI	VIDRAT MARRÓ
1004	2	14003	VO	SEV	TO	AO		VI		VIDRAT MARRÓ
1004	1	14003	FO	FIN	TO	AO		VI		VIDRAT MARRÓ
1004	1	14003	VO	GER	TO	AO		VI	VI	VIDRAT MARRÓ
1004	38	14003	SF	FIN	TO	AO		VI		VIDRAT MARRÓ
1004	3	14003	SF	FIN	TO	AO			VI	VIDRAT MARRÓ
1004	7	14003	SF	FIN	TO	AO		VI	VI	VIDRAT MARRÓ

INTERVENCIÓ ARQUEOLÒGICA C/ NOU DE SANT FRANCESC, C/ RULL I C/ CÒDOLS (035/10)

INVENTARI DE MATERIAL ARQUEOLÒGIC

U.E.	Núm.	Frag.	Class.	Def. Fragm.	Tipo	Tècnica	Decoració		Acabats		Cronologia	Observacions
							Pasta	Int.	Ext.	Int.		
1004		1	14003	VO	BAC	TO	AO			VI		VIDRAT MARRÓ
1004		2	14003	VO	TAP	TO	AO			VI	VI	VIDRAT MARRÓ
1004		1	14003	CR	PAT	TO	AO			VI	VI	VIDRAT MARRÓ
1004		1	14003	CR	OLL	TO	AO			VI		VIDRAT MARRÓ
1004		4	14003	VO	OLL	TO	AO			VI	VI	VIDRAT MARRÓ
1004		6	14003	VO	PAT	TO	AO			VI	VI	VIDRAT MARRÓ
1004		1	14003	AN	FIN	TO	AO			VI		VIDRAT MARRÓ
1004		1	14003	AG	TAP	TO	AO			VI	VI	VIDRAT MARRÓ
1004		1	14003	VO	SEV	TO	AO			VI	VI	VIDRAT MARRÓ
1004		1	14003	VO	CSS	TO	AO			VI		VIDRAT MARRÓ
1004		2	14003	NA	TUP	TO	AO			VI	VI	VIDRAT MARRÓ
1004		1	14003	VO	GRE	TO	AO			VI	VI	VIDRAT MARRÓ
1004		13	14003	VO	PAT	TO	AO			VI		VIDRAT MARRÓ

INTERVENCIÓ ARQUEOLÒGICA C/ NOU DE SANT FRANCESC, C/ RULL I C/ CÒDOLS (035/10)

INVENTARI DE MATERIAL ARQUEOLÒGIC

U.E.	Núm. Frag.	Class. Fragm.	Def. Tipo	Tècnica	Pasta	Decoració		Acabats		Cronologia	Observacions
						Int.	Ext.	Int.	Ext.		
1004	2	14003	FO	TUP	TO	AO			VI		VIDRAT MARRÓ
1004	1	14003	NA	OLL	TO	AO			VI	VI	VIDRAT MARRÓ
1004	4	14003	NA	FIN	TO	AO			VI	VI	VIDRAT MARRÓ
1004	1	14003	CR	FIN	TO	AO			VI	VI	VIDRAT MARRÓ
1004	1	14003	CR	MOR	TO	AO			VI	VI	VIDRAT MARRÓ
1004	1	14003	VO	POA	TO	AO				VI	VIDRAT MARRÓ
1004	1	14003	VO	GRE	TO	AO			VI		VIDRAT MARRÓ
1004	1	14003	VO	TUP	TO	AO			VI	VI	VIDRAT MARRÓ
1004	2	14003	VO	FIN	TO	AO			VI		VIDRAT MARRÓ
1004	3	14003	SF	FIN	TO	AO				VI	VIDRAT MARRÓ FOSC
1004	1	14003	VO	OLL	TO	AO			VI		VIDRAT MARRÓ FOSC
1004	1	14003	VO	CSS	TO	AO			VI		VIDRAT MARRÓ; AMB NANSA
1004	14	14003	SF	FIN	TO	AO			VI		VIDRAT MELAT

INTERVENCIÓ ARQUEOLÒGICA C/ NOU DE SANT FRANCESC, C/ RULL I C/ CÒDOLS (035/10)

INVENTARI DE MATERIAL ARQUEOLÒGIC

U.E.	Núm. Frag.	Class. Fragm.	Def. Tipo	Tècnica	Pasta	Decoració		Acabats		Cronologia	Observacions
						Int.	Ext.	Int.	Ext.		
1004	8	14003	SF	FIN	TO	AO			VI		VIDRAT MELAT
1004	4	14003	SF	FIN	TO	AO			VI	VI	VIDRAT MELAT
1004	1	14003	VO	MOR	TO	AO			VI	VI	VIDRAT MELAT
1004	1	14003	VO	PAT	TO	AO			VI	VI	VIDRAT MELAT
1004	1	14003	VO	BAC	TO	AO			VI		VIDRAT MELAT
1004	1	14003	VO	GIB	TO	AO			VI		VIDRAT MELAT
1004	1	14003	VO	FIN	TO	AO			VI	VI	VIDRAT MELAT
1004	2	14003	PE	FIN	TO	AO			VI		VIDRAT MELAT
1004	1	14003	VO	OLL	TO	AO			VI	VI	VIDRAT MELAT
1004	2	14003	NA	FIN	TO	AO			VI	VI	VIDRAT MELAT
1004	1	14003	SF	FIN	TO	AO			VI		VIDRAT MELAT, GOTA DE VIDRAT VERD A L'EXTERIOR
1004	1	14003	SF	FIN	TO	AO				VI	VIDRAT TURQUESA
1004	11	14003	SF	FIN	TO	AO			VI	VI	VIDRAT VERD

INTERVENCIÓ ARQUEOLÒGICA C/ NOU DE SANT FRANCESC, C/ RULL I C/ CÒDOLS (035/10)

INVENTARI DE MATERIAL ARQUEOLÒGIC

U.E.	Núm. Frag.	Class. Fragm.	Def. Tipo	Tècnica	Pasta	Decoració		Acabats		Cronologia	Observacions	
						Int.	Ext.	Int.	Ext.			
1004	1	14003	SF	POA	TO	AO			VI	VI		VIDRAT VERD
1004	4	14003	VO	TAP	TO	AO			VI	VI		VIDRAT VERD
1004	1	14003	BEC	MOR	TO	AO			VI	VI		VIDRAT VERD
1004	3	14003	AN	FIN	TO	AO			VI	VI		VIDRAT VERD
1004	8	14003	NA	GER	TO	AO			VI	VI		VIDRAT VERD
1004	1	14003	NA	CAT/ POA	TO	AO			VI	VI		VIDRAT VERD
1004	1	14003	VO	POA	TO	AO				VI		VIDRAT VERD
1004	1	14003	NA	FIN	TO	AO			VI	VI		VIDRAT VERD
1004	1	14003	BR	FIN	TO	AO				VI		VIDRAT VERD
1004	12	14003	SF	FIN	TO	AO			VI			VIDRAT VERD
1004	2	14003	FO	FIN	TO	AO			VI			VIDRAT VERD
1004	3	14003	PE	FIN	TO	AO			VI			VIDRAT VERD
1004	1	14003	VO	PAT	TO	AO			VI	VI		VIDRAT VERD

INTERVENCIÓ ARQUEOLÒGICA C/ NOU DE SANT FRANCESC, C/ RULL I C/ CÒDOLS (035/10)

INVENTARI DE MATERIAL ARQUEOLÒGIC

U.E.	Núm. Frag.	Class. Fragm.	Def. Tipo	Tècnica	Pasta	Decoració		Acabats		Cronologia	Observacions
						Int.	Ext.	Int.	Ext.		
1004	1	14003	VO	GER	TO	AO			VI		VIDRAT VERD
1004	1	14003	VO	GIB	TO	AO			VI		VIDRAT VERD
1004	1	50014							VI		VIDRAT VERD
1004	14	14003	SF	FIN	TO	AO			VI		VIDRAT VERD
1004	1	14003	VO	POA	TO	AO			VI	VI	VIDRAT VERD
1004	1	50036				AO					VIDRAT VERD
1004	1	14003	NA	POA	TO	AO			VI	VI	VIDRAT VERD
1004	1	14003	VO	TUP	TO	AO			VI	VI	VIDRAT VERD
1004	1	14003	NA	FIN	TO	AO			VI		VIDRAT VERD
1004	1	14003	CR	FIN	TO	AO			VI		VIDRAT VERD
1004	1	14003	VO	FIN	TO	AO			VI	VI	VIDRAT VERD
1004	1	14003	BR	CAT	TO	AO			VI		VIDRAT VERD
1004	1	14003	SF	FIN	TO	AO			VI		VIDRAT VERD BRILLANT

INTERVENCIÓ ARQUEOLÒGICA C/ NOU DE SANT FRANCESC, C/ RULL I C/ CÒDOLS (035/10)

INVENTARI DE MATERIAL ARQUEOLÒGIC

U.E.	Núm. Frag.	Class. Fragm.	Def. Tipo	Tècnica	Pasta	Decoració		Acabats		Cronologia	Observacions
						Int.	Ext.	Int.	Ext.		
1004	1	14003	FO	OLL	TO	GO			VI		VIDRAT VERD FOSC
1004	1	14003	VO	OLL	TO	AO			VI		VIDRAT VERD FOSC
1004	1	14003	VO	PAT	TO	AO			VI		VIDRAT VERD. INTERIOR PARCIAL
1008	1	14120	VO	PAT	TO	AO			VI	VI	XVII
1008	1	14003	NA	CAT	TO	AO			VI	VI	FIRETA. VIDRAT MARRÓ
1008	1	14003	VO	CSS	TO	AO			VI		VIDRAT MARRÓ
1009	2	14003	SF	FIN	TO	AO			VI		VIDRAT GROC I MARRÓ
1010	5	14002	SF	FIN	TO	AO					
1010	2	14002	VO	GIB	TO	AO					
1010	2	14100	VO	ESC	TO	AO			VI	VI	
1010	1	14100	VO	PAT	TO	AO			VI	VI	
1010	1	14100	CR	PAT	TO	AO			VI	VI	
1010	1	1500		TPT	MO	AO					

INTERVENCIÓ ARQUEOLÒGICA C/ NOU DE SANT FRANCESC, C/ RULL I C/ CÒDOLS (035/10)

INVENTARI DE MATERIAL ARQUEOLÒGIC

U.E.	Núm. Frag.	Class. Fragm.	Def. Tipo	Tècnica	Pasta	Decoració		Acabats		Cronologia	Observacions	
						Int.	Ext.	Int.	Ext.			
1010	3	50032										
1010	2	14103	VO	PAT	TO	AO			VI	VI	XVII	
1010	2	14103	SF	FIN	TO	AO			VI	VI	XVII	
1010	1	14120	VO	ESC	TO	AO			VI	VI	XVII	
1010	1	14103	FO	ESC	TO	AO			VI	VI	XVII	
1010	1	14103	VO	ESC	TO	AO			VI	VI	XVII	
1010	3	14103	OR	EOR	TO	AO			VI	VI	XVII	
1010	1	14003	SF	FIN	TO	AO			VI	VI		MELAT INTERIOR. EXTERIOR VERD
1010	4	50036										POSSIBLE PASAMANS ESCALA. VIDRAT VERD. AMB FORATS
1010	2	14002	VO	PAT	TO	AO						REBUIG FALTA VIDRAR
1010	1	14002	CR	EOR	TO	AO						REBUIG FALTA VIDRAR
1010	1	14002	FO	PAT	TO	AO						REBUIG FALTA VIDRAR
1010	2	14002	CR	PAT	TO	AO						REBUIG FALTA VIDRAR

INTERVENCIÓ ARQUEOLÒGICA C/ NOU DE SANT FRANCESC, C/ RULL I C/ CÒDOLS (035/10)

INVENTARI DE MATERIAL ARQUEOLÒGIC

U.E.	Núm. Frag.	Class. Fragm.	Def. Tipo	Tècnica	Pasta	Decoració		Acabats		Cronologia	Observacions
						Int.	Ext.	Int.	Ext.		
1010	2	14002	SF	FIN	TO	AO					REBUIG FALTA VIDRAR
1010	1	14002	VO	ESC	TO	AO					REBUIG FALTA VIDRAR
1010	1	14002	VO	EOR	TO	AO					REBUIG FALTA VIDRAR
1010	1	14002	FO	ESC	TO	AO					REBUIG. FALTA VIDRAR
1010	1	1500		TPT	MO	AO					SEPARADOR
1010	1	50014									VIDRAT BLANC AMB DOS SEPARADORS ENGANXATS
1010	2	14003	SF	FIN	TO	AO			VI		VIDRAT MARRÓ
1010	1	14003	SF	MOR	TO	AO			VI		VIDRAT MARRÓ
1010	1	14003	VO	MOR	TO	AO			VI	VI	VIDRAT MARRÓ
1010	1	14003	VO	BAC	TO	AO			VI		VIDRAT MARRÓ
1010	2	14003	VO	FIN	TO	AO			VI		VIDRAT MARRÓ
1010	2	14003	SF	FIN	TO	AO			VI		VIDRAT VERD
1010	1	14003	BR	CAT	TO	AO			VI		VIDRAT VERD

INTERVENCIÓ ARQUEOLÒGICA C/ NOU DE SANT FRANCESC, C/ RULL I C/ CÒDOLS (035/10)

INVENTARI DE MATERIAL ARQUEOLÒGIC

U.E.	Núm.	Frag.	Class.	Def.			Decoració		Acabats		Cronologia	Observacions
				Fragm.	Tipo	Tècnica	Pasta	Int.	Ext.	Int.		
1010		1	14003	SF	FIN	TO	AO			VI		VIDRAT VERD FOSC
1011		1	14002	PEU		TO	AO					
1011		1	14002	VO	FIN	TO	AO					
1011		1	14002	SF		TO	AO					
1011		1	14003	VO	OLL	TO	AR					
1011		2	14208	FO	ESC	TO	AO			VI	VI	XVI-XVII
1011		1	14100	VO	ESC	TO	AO			VI	VI	
1011		2	14100	VO	ESC	TO	AO			VI		
1011		31	15000		TPT							
1011		2	14103	VO	EOR	TO	AO			VI	VI	XVII
1011		3	14120	VO	PAT	TO	AO			VI	VI	XVII
1011		2	14104	VO	PAT	TO	AO			VI	VI	XVII
1011		2	14103	OR	EOR	TO	AO			VI	VI	XVII

INTERVENCIÓ ARQUEOLÒGICA C/ NOU DE SANT FRANCESC, C/ RULL I C/ CÒDOLS (035/10)

INVENTARI DE MATERIAL ARQUEOLÒGIC

U.E.	Núm. Frag.	Class. Fragm.	Def. Tipo	Tècnica	Pasta	Decoració		Acabats		Cronologia	Observacions	
						Int.	Ext.	Int.	Ext.			
1011	2	14103	FO	ESC	TO	AO			VI	VI	XVII	
1011	1	14103	CR	PAT	TO	AO			VI	VI	XVII	
1011	1	14306	PEU	PAT	TO	AO			VI	VI		
1011	2	60051										
1011	1	14002	CR	GER	TO	AO						AMB DITADES EXTERIORS. REBUIG. SENSE VIDRAR
1011	1	14103	VO	FIN	TO	AO			VI	VI	XVII	ATUELL INEDIT
1011	1	14003	NA	CAT	TO	AO				VI		FIRETA. VIDRAT VERD
1011	1	15000		AND								MENA DE SUPORT
1011	2	15000		AND								MENA DE SUPORT
1011	2	14100	SF	FIN	TO	AO			VI			REBUIG
1011	1	14101	CR	PAT	TO	AO			VI	VI		REBUIG
1011	1	14104	VO	PAT	TO	AO			VI	VI	XVII	REBUIG DE BLAVA CATALANA
1011	2	14002	FO	PAT	TO	AO						REBUIG. SENSE VIDRAR

INTERVENCIÓ ARQUEOLÒGICA C/ NOU DE SANT FRANCESC, C/ RULL I C/ CÒDOLS (035/10)

INVENTARI DE MATERIAL ARQUEOLÒGIC

U.E.	Núm. Frag.	Class. Fragm.	Def. Tipo	Tècnica	Decoració		Acabats		Cronologia	Observacions
					Pasta	Int.	Ext.	Int.		
1011	3	14002	VO	PAT	TO	AO				REBUIG. SENSE VIDRAR
1011	1	14002	VO	EOR	TO	AO				REBUIG. SENSE VIDRAR
1011	2	20002		CLA						RESTAURACIÓ
1011	2	15000		TPT						SEPARADOR
1011	1	14003	BR	CAT	TO	AO		VI		VIDRAT MARRÓ
1011	1	14003	VO	TAP	TO	AO		VI	VI	VIDRAT MARRÓ
1011	1	14003	SF		TO	AO		VI	VI	VIDRAT MARRÓ
1011	1	14003	VO	GER	TO	AO			VI	VIDRAT VERD
1011	3	14003	NA		TO	AO		VI	VI	VIDRAT VERD
1011	1	50014								VIDRAT VERD
1011	1	14003	SF	FIN	TO	AO			VI	VIDRAT VERD
1011	1	14003	BR	CAT	TO	AO		VI	VI	VIDRAT VERD
1011	1	14003	PE		TO	AO		VI		VIDRAT VERD FOSC

INTERVENCIÓ ARQUEOLÒGICA C/ NOU DE SANT FRANCESC, C/ RULL I C/ CÒDOLS (035/10)

INVENTARI DE MATERIAL ARQUEOLÒGIC

U.E.	Núm.	Frag.	Class.	Def. Fragm.	Tipo	Tècnica	Pasta	Decoració		Acabats		Observacions
								Int.	Ext.	Int.	Ext.	
1011		1	14003	VO	OLL	TO	GO			VI		VIDRAT VERD FOSC. AMB NANSA
1016		4	14002	SF		TO	AO					
1016		1	14100	SF		TO	AO			VI		
1016		1	14002	NA		TO	AO					
1016		1	14003	NA	CAT	TO	AO			VI	VI	VIDRAT MARRÓ
1016		1	14003	SF		TO	AO			VI	VI	VIDRAT MARRÓ
1016		1	14003	NA	CAT	TO	AO			VI		VIDRAT VERD
1016		1	14003	BR	CAT	TO	AO			VI		VIDRAT VERD
1016		1	14003	NA		TO	AO			VI		VIDRAT VERD
1016		1	14003	SF	CAT	TO	AO			VI		VIDRAT VERD
1016		1	14003	FO		TO	AO			VI	VI	VIDRAT VERD
1017		1	50014									
1017		1	14002	VO	GER	TO	AO					

INTERVENCIÓ ARQUEOLÒGICA C/ NOU DE SANT FRANCESC, C/ RULL I C/ CÒDOLS (035/10)

INVENTARI DE MATERIAL ARQUEOLÒGIC

U.E.	Núm.	Frag.	Class.	Def.				Decoració		Acabats		Cronologia	Observacions
				Fragm.	Tipo	Tècnica	Pasta	Int.	Ext.	Int.	Ext.		
1017		2	50037							VI			VIDRAT BLAU
1017		2	14003	VO	GIB	TO	AO			VI			VIDRAT MARRÓ
1017		1	50037							VI			VIDRAT VERD
1017		1	50036							VI			VIDRAT VERD
1018		1	14300	VO	ESC	TO	AO			VI	VI		
1018		3	14300	VO	PAT	TO	AO			VI	VI		
1018		1	14300	CR	PAT	TO	AO			VI	VI		
1018		1	14300	AG	TAP	TO	AO			VI	VI		
1018		2	14302	VO	TAS	TO	AO			VI	VI	XIX	
1018		1	14002	PE	FIN	TO	AO						
1018		1	14103	FO	ESC	TO	AO			VI	VI	XVII	
1018		1	14103	VO	ESC	TO	AO			VI	VI	XVII	
1018		1	14103	VO	FIN	TO	AO			VI	VI	XVII	

INTERVENCIÓ ARQUEOLÒGICA C/ NOU DE SANT FRANCESC, C/ RULL I C/ CÒDOLS (035/10)

INVENTARI DE MATERIAL ARQUEOLÒGIC

U.E.	Núm. Frag.	Class. Fragm.	Def. Tipo	Tècnica	Pasta	Decoració		Acabats		Cronologia	Observacions	
						Int.	Ext.	Int.	Ext.			
1018	1	14120	VO	PAT	TO	AO			VI	VI	XVII	
1018	1	14301	PE	TAS	TO	AO			VI	VI		
1018	7	15000		TPT	MA	AO						
1018	14	60051										
1018	2	60001		BOT								
1018	1	15000		BLA								
1018	1	14300	SF	TAS	TO	AO			VI	VI		AMB ARRANCAMENT DE NANSA
1018	1	14301	PE	TAS	TO	AO			VI	VI		AMB ARRANCAMENT DE NANSA
1018	1	60001										BUIXET
1018	8	14301	PS	TAS	TO	AO			VI	VI		MATEIXA PEÇA, NO ENGANXA
1018	2	40002										PEDRES FOGUERES
1018	1	14002	VO	PAT	TO	AO						REBUIG SENSE VIDRAR
1018	2	14002	FO	ESC	TO	AO						REBUIG SENSE VIDRAR

INTERVENCIÓ ARQUEOLÒGICA C/ NOU DE SANT FRANCESC, C/ RULL I C/ CÒDOLS (035/10)

INVENTARI DE MATERIAL ARQUEOLÒGIC

U.E.	Núm.	Frag.	Class.	Def. Fragm.	Tipo	Tècnica	Decoració		Acabats		Cronologia	Observacions
							Int.	Ext.	Int.	Ext.		
1018		8	20001		MON							RESTAURACIÓ
1018		2	30000	CO	AMP							RESTAURACIÓ
1018		2	30000	FO	VIN							RESTAURACIÓ
1018		11	30000	SF	VIN							RESTAURACIÓ
1018		3	30000	VO	VIN							RESTAURACIÓ
1018		2	30000	CR	VIN							RESTAURACIÓ
1018		1	30000	PE	COP							RESTAURACIÓ
1018		1	14003	VO	SEV	TO	AO			VI		VIDRAT MARRÓ
1018		2	14003	BR	CAT	TO	AO			VI		VIDRAT MARRÓ
1018		1	14003	VO	CSS	TO	GO			VI		VIDRAT MARRÓ
1018		1	14003	VO	GER	TO	AO			VI		VIDRAT MARRÓ; AMB NANSA
1018		1	14003	VO	OLL	TO	GO			VI		VIDRAT MARRÓ; AMB NANSA
1018		1	14003	FO	CAT	TO	AO			VI		VIDRAT MARRÓ; FIRETA.

INTERVENCIÓ ARQUEOLÒGICA C/ NOU DE SANT FRANCESC, C/ RULL I C/ CÒDOLS (035/10)

INVENTARI DE MATERIAL ARQUEOLÒGIC

U.E.	Núm.	Frag.	Class.	Def. Fragm.	Tipo	Tècnica	Pasta	Decoració		Acabats		Cronologia	Observacions
								Int.	Ext.	Int.	Ext.		
1018		2	14003	VO	GER	TO	AO			VI			VIDRAT MARRÓ; MATEIXA PEÇA
1018		1	14003	VO	GER	TO	AO			VI			VIDRAT MELAT
1018		1	14003	SF	FIN	TO	AO			VI			VIDRAT VERD
1019		30	14002	SF		TO	AO						
1019		1	14002	FO		TO	AO						
1019		2	14002	CR		TO	AO						
1019		1	14005	SF		TO	GR						
1019		1	14005	VO	FIN	TO	AR						
1019		18	14100	SF		TO	AO			VI	VI		
1019		1	14100	SF		TO	AO			VI			
1019		6	14100	SF		TO	AO			VI			
1019		3	14100	CR	PAT	TO	AO			VI	VI		
1019		1	14100	CR	PAT	TO	AO			VI			

INTERVENCIÓ ARQUEOLÒGICA C/ NOU DE SANT FRANCESC, C/ RULL I C/ CÒDOLS (035/10)

INVENTARI DE MATERIAL ARQUEOLÒGIC

U.E.	Núm.	Frag.	Class.	Def. Fragm.	Tipo	Tècnica	Pasta	Decoració		Acabats		Cronologia	Observacions
								Int.	Ext.	Int.	Ext.		
1019		3	14100	CR	FIN	TO	AO				VI		
1019		1	14100	CR	EOR	TO	AO			VI	VI		
1019		2	14100	OR	EOR	TO	AO			VI	VI		
1019		3	14100	PEU		TO	AO			VI			
1019		1	14100	PEU		TO	AO			VI	VI		
1019		13	14100	FO		TO	AO			VI			
1019		1	14100	VO	EOR	TO	AO			VI	VI		
1019		7	14100	VO	PAT	TO	AO			VI			
1019		1	14100	VO	PAT	TO	AO			VI	VI		
1019		4	14100	VO	ESC	TO	AO			VI	VI		
1019		2	14100	VO	FIN	TO	AO			VI	VI		
1019		5	14252	SF		TO	AO			VI			
1019		6	14252	VO	PAT	TO	AO			VI			

INTERVENCIÓ ARQUEOLÒGICA C/ NOU DE SANT FRANCESC, C/ RULL I C/ CÒDOLS (035/10)

INVENTARI DE MATERIAL ARQUEOLÒGIC

U.E.	Núm. Frag.	Class. Fragm.	Def. Tipo	Tècnica	Decoració		Acabats		Cronologia	Observacions	
					Pasta	Int.	Ext.	Int.			Ext.
1019	1	14252	SF		TO	AO			VI		
1019	2	15000	SF	TPT	TO	AO					
1019	4	14208	SF		TO	AO			VI	VI	XVI-XVII
1019	1	14208	CR	PAT	TO	AO			VI	VI	XVI-XVII
1019	4	14208	VO	PAT	TO	AO			VI	VI	XVI-XVII
1019	1	14208	FO	ESC	TO	AO			VI	VI	XVI-XVII
1019	2	14200	SF		TO	AO			VI	VI	XVI-XVII
1019	1	14200	VO	PAT	TO	AO			VI	VI	XVI-XVII
1019	1	14200	FO	PAT	TO	AO			VI	VI	XVI-XVII
1019	1	14305	SF		TO	AO			VI	VI	XVII
1019	1	14128	VO	ESC	TO	AO			VI	VI	XV
1019	2	14128	SF		TO	AO			VI		XV
1019	1	14128	VO	PAT	TO	AO			VI	VI	XV

INTERVENCIÓ ARQUEOLÒGICA C/ NOU DE SANT FRANCESC, C/ RULL I C/ CÒDOLS (035/10)

INVENTARI DE MATERIAL ARQUEOLÒGIC

U.E.	Núm. Frag.	Class. Fragm.	Def. Tipo	Tècnica	Pasta	Decoració		Acabats		Cronologia	Observacions	
						Int.	Ext.	Int.	Ext.			
1019	2	14102	VO	ESC	TO	AO			VI	VI	FINAL XV-XVI	
1019	1	14102	VO	ESC	TO	AO			VI		FINAL XV-XVI	
1019	1	14102	VO	PAT	TO	AO			VI		FINAL XV-XVI	
1019	5	14102	SF		TO	AO			VI		FINAL XV-XVI	
1019	1	14102	VO	FIN	TO	AO			VI		FINAL XV-XVI	
1019	1	14102	SF		TO	AO				VI	FINAL XV-XVI	
1019	2	13250	SF		TO	AO						
1019	1	14102	SF		TO	AO			VI		FINAL XV-XVI	
1019	1	14305	SF		TO	AO			VI	VI	XVII	
1019	75	60051										
1019	2	60054										
1019	1	14003	SF		TO	AO			VI	VI		EXTERIOR DIBUIX GEOMETRIC EN VERD I BLANC
1019	1	14200	OR	EOR	TO	AO			VI	VI	XVI-XVII	MAL CUIT

INTERVENCIÓ ARQUEOLÒGICA C/ NOU DE SANT FRANCESC, C/ RULL I C/ CÒDOLS (035/10)

INVENTARI DE MATERIAL ARQUEOLÒGIC

U.E.	Núm. Frag.	Class. Fragm.	Def. Tipo	Tècnica	Pasta	Decoració		Acabats		Cronologia	Observacions	
						Int.	Ext.	Int.	Ext.			
1019	1	14200	VO	EOR	TO	AO			VI	VI	XVI-XVII	MAL CUIT
1019	2	14003	PEU		TO	AO			VI			MELAT
1019	1	14003	NA		TO	AO			VI	VI		MELAT
1019	1	14003	AN		TO	AO			VI			MELAT
1019	1	14003	VO	GIB	TO	AO			VI			MELAT
1019	1	14252	SF		TO	AO			VI			MOTIU HERALDIC
1019	1	20001		MON								RESTAURACIÓ
1019	2	30000	SF	VIN								RESTAURACIÓ
1019	2	20002		CLA								RESTAURACIÓ
1019	1	20002		ATI								RESTAURACIÓ
1019	1	20001		ATI								RESTAURACIÓ
1019	1	30000	SF	COP								TIJA. RESTAURACIÓ
1019	1	14003	CR	POA	TO	AO			VI	VI		VERD EXTERIOR, INTERIOR MELAT

INTERVENCIÓ ARQUEOLÒGICA C/ NOU DE SANT FRANCESC, C/ RULL I C/ CÒDOLS (035/10)

INVENTARI DE MATERIAL ARQUEOLÒGIC

U.E.	Núm. Frag.	Class. Fragm.	Def. Tipo	Tècnica	Decoració		Acabats		Cronologia	Observacions		
					Pasta	Int.	Ext.	Int.			Ext.	
1019	1	14003	SF	MOR	TO	AO			VI	VI		VIDRAT EXTERIOR VERD, INTERIOR MELAT
1019	14	14003	SF		TO	AO			VI			VIDRAT MARRÓ
1019	8	14003	SF		TO	AO			VI	VI		VIDRAT MARRÓ
1019	1	14003	SF		TO	AO				VI		VIDRAT MARRÓ
1019	2	14003	CR		TO	AO			VI	VI		VIDRAT MARRÓ
1019	1	14003	FO	GET	TO	AO			VI			VIDRAT MARRÓ
1019	4	14003	NA		TO	AO			VI	VI		VIDRAT MARRÓ
1019	1	14003	VO	SEV	TO	AO			VI	VI		VIDRAT MARRÓ
1019	3	14003	VO	FIN	TO	AO			VI	VI		VIDRAT MARRÓ
1019	2	14003	VO	PAT	TO	AO			VI	VI		VIDRAT MARRÓ
1019	1	14003	VO	TUP	TO	AO			VI	VI		VIDRAT MARRÓ
1019	1	14003	VO	OLL	TO	AO			VI			VIDRAT MARRÓ
1019	1	14003	VO	GER	TO	AO			VI	VI		VIDRAT MARRÓ

INTERVENCIÓ ARQUEOLÒGICA C/ NOU DE SANT FRANCESC, C/ RULL I C/ CÒDOLS (035/10)

INVENTARI DE MATERIAL ARQUEOLÒGIC

U.E.	Núm.	Frag.	Class.	Def. Fragm.	Tipo	Tècnica	Decoració		Acabats		Cronologia	Observacions
							Pasta	Int.	Ext.	Int.		
1019		20	14003	SF		TO	AO			VI		VIDRAT VERD
1019		2	14003	SF		TO	GO			VI		VIDRAT VERD
1019		8	14003	SF		TO	AO			VI	VI	VIDRAT VERD
1019		1	14003	VO	POA	TO	AO			VI	VI	VIDRAT VERD
1019		6	14003	SF		TO	AO				VI	VIDRAT VERD
1019		2	14003	FO		TO	AO			VI		VIDRAT VERD
1019		1	14003	FO		TO	GO			VI		VIDRAT VERD
1019		1	14003	PE		TO	AO				VI	VIDRAT VERD
1019		3	14003	NA		TO	AO			VI	VI	VIDRAT VERD
1019		1	14003	AG	TAP	TO	AO			VI	VI	VIDRAT VERD
1019		2	14003	CR	GIB	TO	AO			VI		VIDRAT VERD
1019		1	14003	CR		TO	AO			VI		VIDRAT VERD
1019		1	14003	VO	MOR	TO	AO			VI	VI	VIDRAT VERD

INTERVENCIÓ ARQUEOLÒGICA C/ NOU DE SANT FRANCESC, C/ RULL I C/ CÒDOLS (035/10)

INVENTARI DE MATERIAL ARQUEOLÒGIC

U.E.	Núm.	Frag.	Class.	Def. Fragm.	Tipo	Tècnica	Pasta	Decoració		Acabats		Cronologia	Observacions
								Int.	Ext.	Int.	Ext.		
1019		1	14003	VO	PAT	TO	AO			VI	VI		VIDRAT VERD
1019		1	14003	VO	GIB	TO	AO			VI	VI		VIDRAT VERD
1019		1	14003	VO	OLL	TO	GM			VI			VIDRAT VERD
1019		1	14003	VO	POA	TO	AO				VI		VIDRAT VERD
1019		1	14003	VO	OLL	TO	AO			VI			VIDRAT VERD
1019		2	14003	VO	FIN	TO	AO			VI	VI		VIDRAT VERD
1019		1	14003	VO	GER	TO	AO			VI	VI		VIDRAT VERD. AMB DECORACIO EXTERIOR. VERD GOTIC
1021		8	14100	SF	FIN	TO	AO			VI	VI		
1021		1	14100	SF	FIN	TO	AO			VI			
1021		1	14100	SF	FIN	TO	AO				VI		
1021		2	14100	PE	FIN	TO	AO			VI			
1021		4	14100	VO	ESC	TO	AO			VI	VI		
1021		2	14100	OR	EOR	TO	AO			VI	VI		

INTERVENCIÓ ARQUEOLÒGICA C/ NOU DE SANT FRANCESC, C/ RULL I C/ CÒDOLS (035/10)

INVENTARI DE MATERIAL ARQUEOLÒGIC

U.E.	Núm.	Frag.	Class.	Def.		Decoració			Acabats		Cronologia	Observacions	
				Fragm.	Tipo	Tècnica	Pasta	Int.	Ext.	Int.			Ext.
1022		4	14103	VO	PAT	TO	AO			VI	VI	XVII	MATEIXA PEÇA
1022		1	14002	VO	ESC	TO	AO						REBUIG SENSE VIDRAR
1022		1	30000	FO	VIN								RESTAURACIÓ
1024		1	60050										UF1
1025		1	14252	VO	PAT	TO	AO			VI		FINALS XIII-XIV	
1025		1	14252	SF	FIN	TO	AO			VI		FINALS XIII-XIV	
1025		1	14100	VO	ESC	TO	AO			VI	VI		
1025		2	14100	FO	ESC	TO	AO			VI	VI		
1025		2	14100	SF	FIN	TO	AO			VI	VI		
1025		1	14100	OR	EOR	TO	AO			VI	VI		
1025		1	14102	SF	FIN	TO	AO			VI		FINALS XV-XVI	
1025		1	14103	VO	FIN	TO	AO			VI	VI	XVII	
1025		1	14103	SF	FIN	TO	AO			VI	VI	XVII	

INTERVENCIÓ ARQUEOLÒGICA C/ NOU DE SANT FRANCESC, C/ RULL I C/ CÒDOLS (035/10)

INVENTARI DE MATERIAL ARQUEOLÒGIC

U.E.	Núm. Frag.	Class. Fragm.	Def. Tipo	Tècnica	Pasta	Decoració		Acabats		Cronologia	Observacions	
						Int.	Ext.	Int.	Ext.			
1025	1	14128	VO	PAT	TO	AO			VI	VI	XV	
1025	1	14128	SF	FIN	TO	AO			VI	VI	XV	
1025	4	14002	SF	FIN	TO	AO						
1025	4	15000		TPT	MA	AO						
1025	3	60051										
1025	1	60054										
1025	1	40009										
1025	1	14005	SF	FIN	TO	AR		IN ES				CERÀMICA DE LA VERDÚ
1025	1	14002	SF	FIN	TO	AO						REBUIG. SENSE VIDRAR
1025	1	14002	VO	FIN	TO	AO						REBUIG. SENSE VIDRAR
1025	1	14301	PE	FIN	TO	AO			VI	VI		TRAÇOS MARRÓ I OCRE
1025	1	14003	FO	FIN	TO	AO			VI			VIDRAT MARRÓ
1025	4	14003	SF	FIN	TO	AO			VI			VIDRAT MELAT

INTERVENCIÓ ARQUEOLÒGICA C/ NOU DE SANT FRANCESC, C/ RULL I C/ CÒDOLS (035/10)

INVENTARI DE MATERIAL ARQUEOLÒGIC

U.E.	Núm.	Frag.	Class.	Def. Fragm.	Tipo	Tècnica	Pasta	Decoració		Acabats		Cronologia	Observacions
								Int.	Ext.	Int.	Ext.		
1025		1	14003	PE	FIN	TO	AO			VI			VIDRAT MELAT
1025		1	14003	SF	FIN	TO	AO			VI			VIDRAT VERD
1025		1	14006	SF	FIN	TO	AR			VI			VIDRAT VERD
1026	6	1	15000		PIP	MO	AO						
1037		2	15000		TPT								
1037		1	14208	VO	ESC	TO	AO			VI	VI	XVI-XVII	
1037		1	14002	PE		TO	AO						
1037		3	14002	SF		TO	AO						
1037		1	14100	SF		TO	AO			VI	VI		
1037		1	14103	OR	EOR	TO	AO			VI	VI	XVII	
1037		1	14103	VO	PAT	TO	AO			VI	VI	XVII	
1037		1	14103	SF		TO	AO			VI	VI	XVII	
1037		1	14252	VO	PAT	TO	AO			VI		FINALS XIII-XIV	

INTERVENCIÓ ARQUEOLÒGICA C/ NOU DE SANT FRANCESC, C/ RULL I C/ CÒDOLS (035/10)

INVENTARI DE MATERIAL ARQUEOLÒGIC

U.E.	Núm.	Frag.	Class.	Def. Fragm.	Tipo	Tècnica	Decoració		Acabats		Cronologia	Observacions	
							Pasta	Int.	Ext.	Int.			Ext.
1037		1	14252	PE		TO	AO			VI		FINALS XIII-XIV	
1037		1	15000		AND								
1037		1	14003	VO	OLL	TO	AO			VI		VIDRAT MARRÓ	
1037		1	14003	CR		TO	AO			VI		VIDRAT MARRÓ	
1037		2	14003	SF		TO	AO			VI		VIDRAT VERD	
1037		1	14003	SF		TO	AO			VI		VIDRAT VERD	
1037		1	14003	VO	FIN	TO	AO			VI	VI	VIDRAT VERD	
1037		1	14003	CR		TO	AO			VI		VIDRAT VERD	
1037		1	14003	BR	CAT	TO	AO			VI		VIDRAT VERD	
1037		4	50036									VIDRAT VERD	
1039		2	14103	VO	PAT	TO	AO			VI	VI	XVII	MOLT MALMÉS
1043		2	14005	SF	FIN	TO	GR						
1043		1	14002	SF	FIN	TO	AO						

INTERVENCIÓ ARQUEOLÒGICA C/ NOU DE SANT FRANCESC, C/ RULL I C/ CÒDOLS (035/10)

INVENTARI DE MATERIAL ARQUEOLÒGIC

U.E.	Núm. Frag.	Class. Fragm.	Def. Tipo	Tècnica	Pasta	Decoració		Acabats		Cronologia	Observacions
						Int.	Ext.	Int.	Ext.		
1043	1	14002	FO	FIN	TO	AO					
1043	1	14002	CR	FIN	TO	AO					
1043	1	14002	VO	ESC	TO	AO					
1043	1	14100	VO	PAT	TO	AO			VI	VI	
1043	1	14103	VO	EOR	TO	AO			VI	VI	XVII
1043	1	14103	VO	ESC	TO	AO			VI	VI	XVII
1043	1	14200	VO	PAT	TO	AO			VI	VI	XVI-XVII
1043	2	15000		TPT	MA	AO					
1043	2	14002	VO	ESC	TO	AO					REBUIG SENSE VIDRAR
1043	1	14002	VO	PAT	TO	AO					REBUIG SENSE VIDRAR
1043	1	14002	FO	PAT	TO	AO					REBUIG SENSE VIDRAR
1043	1	14002	CR	PAT	TO	AO					REBUIG SENSE VIDRAR
1043	1	14003	SF	FIN	TO	GO			VI		VIDRAT MARRÓ

INTERVENCIÓ ARQUEOLÒGICA C/ NOU DE SANT FRANCESC, C/ RULL I C/ CÒDOLS (035/10)

INVENTARI DE MATERIAL ARQUEOLÒGIC

U.E.	Núm.	Frag.	Class.	Def.			Decoració			Acabats			Observacions
				Fragm.	Tipo	Tècnica	Pasta	Int.	Ext.	Int.	Ext.	Cronologia	
1043		1	14003	NA	FIN	TO	GO			VI			VIDRAT MARRÓ
1043		1	14003	SF	FIN	TO	AO			VI			VIDRAT MARRÓ FOSC
1043		2	14003	SF	FIN	TO	AO			VI			VIDRAT MELAT
1043		1	14003	SF	FIN	TO	GO			VI			VIDRAT VERD
1047		5	14100	FO	ESC	TO	AO			VI	VI		
1047		3	14100	VO	ESC	TO	AO			VI	VI		
1047		1	14100	SF		TO	AO			VI			
1047		1	14100	PS	ESC	TO	AO			VI	VI		
1047		2	14100	VO	PAT	TO	AO			VI	VI		
1047		1	14100	CR	PAT	TO	AO			VI	VI		
1047		3	14100	OR	EOR	TO	AO			VI	VI		
1047		16	15000		TPT								
1047		5	14002	SF		TO	AO						

INTERVENCIÓ ARQUEOLÒGICA C/ NOU DE SANT FRANCESC, C/ RULL I C/ CÒDOLS (035/10)

INVENTARI DE MATERIAL ARQUEOLÒGIC

U.E.	Núm. Frag.	Class. Fragm.	Def. Tipo	Tècnica	Pasta	Decoració		Acabats		Cronologia	Observacions
						Int.	Ext.	Int.	Ext.		
1047	3	14002	VO	PAT	TO	AO					
1047	2	14002	VO	ESC	TO	AO					
1047	1	14002	PE		TO	AO					
1047	1	14002	CR		TO	AO					
1047	2	14002	FO	PAT	TO	AO					
1047	1	14002	VO	GER	TO	AO					
1047	1	14002	FO	MOR	TO	AO					
1047	1	14002	FO	CAN	TO	GO					
1047	2	14103	VO	EOR	TO	AO		VI	VI	XVII	
1047	4	14103	FO	ESC	TO	AO		VI	VI	XVII	
1047	5	14103	VO	ESC	TO	AO		VI	VI	XVII	
1047	1	14103	PS	ESC	TO	AO		VI	VI	XVII	
1047	3	14103	FO	PAT	TO	AO		VI	VI	XVII	

INTERVENCIÓ ARQUEOLÒGICA C/ NOU DE SANT FRANCESC, C/ RULL I C/ CÒDOLS (035/10)

INVENTARI DE MATERIAL ARQUEOLÒGIC

U.E.	Núm. Frag.	Class. Fragm.	Def. Tipo	Tècnica	Pasta	Decoració		Acabats		Cronologia	Observacions	
						Int.	Ext.	Int.	Ext.			
1047	7	14120	VO	PAT	TO	AO			VI	VI	XVII	
1047	1	14103	VO	PAT	TO	AO			VI	VI	XVII	
1047	1	14103	SF	ESC	TO	AO			VI	VI	XVII	
1047	1	14120	CR	PAT	TO	AO			VI	VI	XVII	
1047	1	14005	VO	OLL	TO	GR						
1047	1	14005	SF		TO	AR						
1047	3	14200	FO	ESC	TO	AO			VI	VI	XVI-XVII	
1047	1	14200	CR	PAT	TO	AO			VI	VI	XVI-XVII	
1047	1	14208	VO	ESC	TO	AO			VI	VI	XVI-XVII	
1047	1	14102	VO	PAT	TO	AO			VI		FINALS XV-XVI	
1047	1	14102	VO	ESC	TO	AO			VI		FINALS XV-XVI	
1047	2	50033										
1047	1	13250	SF		TO	AO						AFRICANA

INTERVENCIÓ ARQUEOLÒGICA C/ NOU DE SANT FRANCESC, C/ RULL I C/ CÒDOLS (035/10)

INVENTARI DE MATERIAL ARQUEOLÒGIC

U.E.	Núm.	Frag.	Class.	Def. Fragm.	Tipo	Tècnica	Pasta	Decoració		Acabats		Cronologia	Observacions
								Int.	Ext.	Int.	Ext.		
1047		1	14003	VO	OLL	TO	AO			VI			AMB NANSA. VIDRAT MARRÓ
1047		1	14003	VO	OLL	TO	AO			VI			AMB NANSA. VIDRAT MARRÓ
1047		1	14002	SF		TO	AO						GOTES VERDES EXTERIORS
1047		1	14200	FO	ESC	TO	AO			VI	VI	XVI-XVII	MAL CUIT
1047		1	14003	SF		TO	AO			VI			MELAT
1047		1	14200	FO	PAT	TO	AO			VI	VI	XVI-XVII	MOTIU CENTRAL ANTROPOMORF
1047		1	14304	PE	TAS	TO	AO			VI	VI		POSSIBLE ITALIANA
1047		1	14200	FO	ESC	TO	AO			VI	VI	XVI-XVII	REBUIG
1047		7	14002	FO	PAT	TO	AO						REBUIG. SENSE VIDRAR
1047		4	14002	FO	ESC	TO	AO						REBUIG. SENSE VIDRAR
1047		7	14002	VO	PAT	TO	AO						REBUIG. SENSE VIDRAR
1047		4	14002	VO	ESC	TO	AO						REBUIG. SENSE VIDRAR
1047		12	14002	CR	PAT	TO	AO						REBUIG. SENSE VIDRAR

INTERVENCIÓ ARQUEOLÒGICA C/ NOU DE SANT FRANCESC, C/ RULL I C/ CÒDOLS (035/10)

INVENTARI DE MATERIAL ARQUEOLÒGIC

U.E.	Núm. Frag.	Class. Fragm.	Def. Tipo	Tècnica	Decoració		Acabats		Cronologia	Observacions
					Pasta	Int.	Ext.	Int.		
1047	2	14002	FO		TO	AO				REBUIG. SENSE VIDRAR
1047	2	14003	NA		TO	AO			VI VI	VDRAT VERD
1047	5	14003	SF		TO	AO			VI	VIDRAT MARRÓ
1047	2	14003	CR		TO	AO			VI	VIDRAT MARRÓ
1047	1	14003	NA	FIN	TO	AO			VI VI	VIDRAT MARRÓ
1047	1	14003	VO	OLL	TO	AO			VI VI	VIDRAT MARRÓ
1047	4	14003	SF		TO	AO			VI	VIDRAT VERD
1047	1	14003	SF		TO	AO			VI	VIDRAT VERD
1047	1	14003	CR		TO	AO			VI	VIDRAT VERD
1047	2	14003	BR	CAT	TO	AO			VI	VIDRAT VERD
1047	2	14003	VO	GIB	TO	AO			VI	VIDRAT VERD
1047	1	14003	PE		TO	AO			VI	VIDRAT VERD
1047	1	14003	CR	OLL	TO	GO			VI	VIDRAT VERD

INTERVENCIÓ ARQUEOLÒGICA C/ NOU DE SANT FRANCESC, C/ RULL I C/ CÒDOLS (035/10)

INVENTARI DE MATERIAL ARQUEOLÒGIC

U.E.	Núm.	Frag.	Class.	Def. Fragm.	Tipo	Tècnica	Pasta	Decoració		Acabats		Cronologia	Observacions
								Int.	Ext.	Int.	Ext.		
1047		1	14002	VO	GER	TO	AO						VORA DECORACIÓ PESSIGADA
1048		1	14100	SF	FIN	TO	AO			VI	VI		
1048		1	14100	VO	ESC	TO	AO			VI	VI		
1048		1	14103	FO	ESC	TO	AO			VI	VI	XVII	
1048		1	14114	VO	PAT	TO	AO			VI	VI	XVII	
1048		1	14002	FO	ESC	TO	AO						REBUIG. ,SENSE VIDRAR
1048		1	14002	VO	PAT	TO	AO						REBUIG. ,SENSE VIDRAR
1048		1	14003	FO	FIN	TO	GO			VI			VIDRAT MARRÓ
1048		1	14003	VO	SEV	TO	GO			VI			VIDRAT MARRÓ
1048		1	14003	SF	FIN	TO	GO			VI			VIDRAT MARRÓ
1048		1	50014	VO	PAT	TO	AO				VI		VIDRIADA BLANCA
1051		1	14002	NA		TO	AO						
1051		1	14103	VO	ESC	TO	AO			VI	VI	XVII	

INTERVENCIÓ ARQUEOLÒGICA C/ NOU DE SANT FRANCESC, C/ RULL I C/ CÒDOLS (035/10)

INVENTARI DE MATERIAL ARQUEOLÒGIC

U.E.	Núm.	Frag.	Class.	Def. Fragm.	Tipo	Tècnica	Decoració		Acabats		Cronologia	Observacions
							Pasta	Int.	Ext.	Int.		
1051		6	14003	SF		TO	AO			VI		VIDRAT MARRÓ
1051		1	14003	SF		TO	AO			VI		VIDRAT MARRÓ
1051		1	14003	NA		TO	AO			VI	VI	VIDRAT MARRÓ
1051		1	14003	CR	PAT	TO	AO			VI		VIDRAT MARRÓ
1051		1	14003	VO	OLL	TO	GO			VI		VIDRAT MARRÓ
1051		1	14003	CR		TO	AO			VI		VIDRAT VERD
1051		1	14003	VO	FIN	TO	AO			VI		VIDRAT VERD
1051		1	14003	SF		TO	AO			VI	VI	VIDRAT VERD
1057		2	14252	VO	PAT	TO	AO			VI		FINALS XIII-XIV
1057		4	14252	SF	FIN	TO	AO			VI		FINALS XIII-XIV
1057		1	14100	SF	FIN	TO	AO			VI		
1057		4	14002	SF	FIN	TO	AO					
1057		1	13250	SF		TO	AO					

INTERVENCIÓ ARQUEOLÒGICA C/ NOU DE SANT FRANCESC, C/ RULL I C/ CÒDOLS (035/10)

INVENTARI DE MATERIAL ARQUEOLÒGIC

U.E.	Núm. Frag.	Class. Fragm.	Def. Tipo	Tècnica	Pasta	Decoració		Acabats		Cronologia	Observacions
						Int.	Ext.	Int.	Ext.		
1057	6	60051									
1057	1	14002	SF	FIN	TO	GO					
1057	1	14002	VO	OLL	TO	GO					
1057	1	14100	SF	FIN	TO	AO		VI	VI		
1057	2	14100	VO	PAT	TO	AO		VI			
1057	1	14252	PE	PAT	TO	AO		VI		FINALS XIII-XIV	
1057	1	14250	PE	FIN	TO	AO		VI		XIV	
1057	1	14211	SF	ESC	TO	AO		VI	VI	XV	
1057	1	14003	SF	FIN	TO	AO		VI	VI		VIDRAT INTERIOR MELAT, EXTERIOR VERD
1057	2	14003	SF	FIN	TO	AO		VI			VIDRAT MARRÓ
1057	1	14003	VO	GET	TO	AO			VI		VIDRAT MELAT
1057	1	14003	NA	FIN	TO	AO		VI	VI		VIDRAT VERD
1057	2	14003	SF	FIN	TO	AO		VI			VIDRAT VERD

INTERVENCIÓ ARQUEOLÒGICA C/ NOU DE SANT FRANCESC, C/ RULL I C/ CÒDOLS (035/10)

INVENTARI DE MATERIAL ARQUEOLÒGIC

U.E.	Núm. Frag.	Class. Fragm.	Def. Tipo	Tècnica	Pasta	Decoració		Acabats		Cronologia	Observacions	
						Int.	Ext.	Int.	Ext.			
1057	3	14003	SF	FIN	TO	AO			VI	VI		VIDRAT VERD
1059	2	14103	FO	ESC	TO	AO			VI	VI	XVII	
1059	1	14103	FO	PAT	TO	AO			VI	VI	XVII	
1059	1	14103	VO	PAT	TO	AO			VI	VI	XVII	
1059	1	14252	VO	PAT	TO	AO			VI		FINALS XIII-XIV	
1059	1	14252	VO	PAT	TO	AO			VI		FINALS XIII-XIV	
1059	1	14002	SF		TO	AO						
1059	1	14002	SF		TO	GO						
1059	1	14005	PE		TO	GR						
1059	1	14002	PE	MOR	TO	AO						
1059	1	15000		TPT	TO	AO						
1059	1	14002	FO		TO	AO						
1059	4	14100	OR	EOR	TO	AO			VI	VI		

INTERVENCIÓ ARQUEOLÒGICA C/ NOU DE SANT FRANCESC, C/ RULL I C/ CÒDOLS (035/10)

INVENTARI DE MATERIAL ARQUEOLÒGIC

U.E.	Núm. Frag.	Class. Fragm.	Def.	Tipo	Tècnica	Pasta	Decoració		Acabats		Cronologia	Observacions
							Int.	Ext.	Int.	Ext.		
1059	1	14100	FO	ESC	TO	AO			VI	VI		
1059	1	14100	VO	ESC	TO	AO			VI	VI		
1059	1	14252	SF		TO	AO			VI		FINALS XIII-XIV	
1059	1	14102	VO	ESC	TO	AO			VI		FINALS XV-XVI	
1059	1	14305	VO	PAT	TO	AO			VI	VI	XVII	
1059	1	14200	OR	EOR	TO	AO			VI	VI	XVI-XVIII	
1059	2	14200	SF		TO	AO			VI	VI	XVI-XVIII	
1059	1	14104	FO	ESC	TO	AO			VI	VI	XVII-XVIII	
1059	2	14103	OR	EOR	TO	AO			VI	VI	XVII	
1059	6	14103	VO	ESC	TO	AO			VI	VI	XVII	
1059	4	14103	CR	PAT	TO	AO			VI	VI	XVII	
1059	3	14120	VO	PAT	TO	AO			VI	VI	XVII	
1059	2	14104	VO	PAT	TO	AO			VI	VI	XVII-XVIII	

INTERVENCIÓ ARQUEOLÒGICA C/ NOU DE SANT FRANCESC, C/ RULL I C/ CÒDOLS (035/10)

INVENTARI DE MATERIAL ARQUEOLÒGIC

U.E.	Núm.	Frag.	Class.	Def. Fragm.	Tipo	Tècnica	Pasta	Decoració		Acabats		Cronologia	Observacions
								Int.	Ext.	Int.	Ext.		
1059		1	14002	FO	CAN	TO	AO						
1059		1	14002	VO	FIN	TO	AO						
1059		1	14002	VO	OLL	TO	AO						
1059		1	14002	VO	ESC	TO	AO						
1059		3	14103	OR	EOR	TO	AO			VI	VI	XVII	
1059		4	14103	VO	ESC	TO	AO			VI	VI	XVII	
1059		1	14103	SF	ESC	TO	AO			VI	VI	XVII	
1059		1	14103	FO	ESC	TO	AO			VI	VI	XVII	
1059		2	14103	CR	PAT	TO	AO			VI	VI	XVII	
1059		1	14120	VO	PAT	TO	AO			VI	VI	XVII	
1059		1	14306	VO	PAT	TO	AO			VI	VI	XVII-XVIII	
1059		1	14103	VO	POT	TO	AO			VI	VI	XVII	
1059		2	14100	OR	EOR	TO	AO			VI	VI		

INTERVENCIÓ ARQUEOLÒGICA C/ NOU DE SANT FRANCESC, C/ RULL I C/ CÒDOLS (035/10)

INVENTARI DE MATERIAL ARQUEOLÒGIC

U.E.	Núm. Frag.	Class. Fragm.	Def. Tipo	Tècnica	Decoració		Acabats		Cronologia	Observacions		
					Pasta	Int.	Ext.	Int.			Ext.	
1059	1	14102	VO	PAT	TO	AO			VI	FINALS XV-XVI		
1059	1	14200	PE	FIN	TO	AO			VI	VI	XVI-XVII	
1059	1	14200	FO	PAT	TO	AO			VI	VI	XVI-XVII	
1059	5	60051										
1059	1	14002	FO		TO	GO						AMB FORAT AL MIG DEL FONS
1059	1	14103	SF		TO	AO			VI	VI	XVII	AMB GROC
1059	1	14102	CR	PAT	TO	AO			VI		FINALS XV-XVI	AMB LLETRES
1059	2	10042										ARGILA DE REBUIG
1059	1	14002	PE		TO	AO						GOTES VERDES EXTERIOR
1059	1	14200	VO	ESC	TO	AO			VI	VI	XVI-XVIII	MAL CUIT
1059	2	14200	VO	EOR	TO	AO			VI	VI	XVI-XVIII	MAL CUIT
1059	1	14200	OR	EOR	TO	AO			VI	VI	XVI-XVII	MAL CUIT
1059	1	14003	VO	FIN	TO	AO			VI			MELAT

INTERVENCIÓ ARQUEOLÒGICA C/ NOU DE SANT FRANCESC, C/ RULL I C/ CÒDOLS (035/10)

INVENTARI DE MATERIAL ARQUEOLÒGIC

U.E.	Núm.	Frag.	Class.	Def. Fragm.	Tipo	Tècnica	Pasta	Decoració		Acabats		Cronologia	Observacions
								Int.	Ext.	Int.	Ext.		
1059		1	14002	VO	PAT	TO	AO						REBUIG. SENSE VIDRAR
1059		1	14002	FO	PAT	TO	AO						REBUIG. SENSE VIDRAR
1059		1	14002	PE	ESC	TO	AO						REBUIG. SENSE VIDRAR
1059		2	14002	VO	ESC	TO	AO						REBUIG. SENSE VIDRAR
1059		1	50014			TO	AO						REBUIG. SENSE VIDRAR
1059		1	14003	VO	PAT	TO	AO			VI			REGALIMS EXTERIORS. VIDRAT MARRÓ
1059		1	30000	PE	COP								RESTAURACIÓ
1059		1	14003	SF	FIN	TO	AO			VI	VI		VIDRAT EXTERIOR MARRÓ, INTERIOR MELAT
1059		1	14003	SF	FIN	TO	AO			VI	VI		VIDRAT EXTERIOR VERD, INTERIOR MELAT
1059		1	14003	FO	BAC	TO	AO			VI			VIDRAT MARRÓ
1059		1	14003	VO	GIB	TO	AO			VI	VI		VIDRAT MARRÓ
1059		1	14003	VO	SEV	TO	AO			VI			VIDRAT MARRÓ
1059		1	14003	VO	OLL	TO	AO			VI	VI		VIDRAT MARRÓ

INTERVENCIÓ ARQUEOLÒGICA C/ NOU DE SANT FRANCESC, C/ RULL I C/ CÒDOLS (035/10)

INVENTARI DE MATERIAL ARQUEOLÒGIC

U.E.	Núm.	Frag.	Class.	Def. Fragm.	Tipo	Tècnica	Pasta	Decoració		Acabats		Cronologia	Observacions
								Int.	Ext.	Int.	Ext.		
1059		1	14003	VO	PAT	TO	AO			VI	VI		VIDRAT MARRÓ
1059		1	14003	SF		TO	AO			VI			VIDRAT MARRÓ
1059		1	14003	PEU		TO	AO			VI			VIDRAT MARRÓ
1059		1	14003	SF	FIN	TO	AO				VI		VIDRAT MARRÓ
1059		1	14003	VO	TAP	TO	AO			VI	VI		VIDRAT MARRÓ
1059		1	14003	VO	TUP	TO	AO			VI	VI		VIDRAT MARRÓ
1059		1	14003	PE	ESC	TO	AO			VI			VIDRAT MARRÓ; DIBUIX CONCÈNTRIC AMB ASPES
1059		1	14003	VO	FIN	TO	AO			VI	VI		VIDRAT MELAT
1059		1	14003	SF		TO	GO			VI			VIDRAT VERD
1059		1	14003	NA	GER	TO	AO			VI	VI		VIDRAT VERD
1059		1	14003	NA	POA	TO	AO			VI	VI		VIDRAT VERD
1059		1	14003	NA	CAT	TO	AO			VI	VI		VIDRAT VERD
1059		4	14003	SF		TO	AO			VI			VIDRAT VERD

INTERVENCIÓ ARQUEOLÒGICA C/ NOU DE SANT FRANCESC, C/ RULL I C/ CÒDOLS (035/10)

INVENTARI DE MATERIAL ARQUEOLÒGIC

U.E.	Núm. Frag.	Class. Fragm.	Def. Tipo	Tècnica	Pasta	Decoració		Acabats		Cronologia	Observacions	
						Int.	Ext.	Int.	Ext.			
1059	1	14003	NA	FIN	TO	AO			VI	VI		VIDRAT VERD
1059	1	14003	SF	FIN	TO	AO			VI	VI		VIDRAT VERD
1059	1	14003	SF	FIN	TO	AO				VI		VIDRAT VERD
1059	1	14003	VO	CSS	TO	AO			VI			VIDRAT VERD. AMB NANSA
1060	1	14005	VO		TO	GR						
1060	7	60051										
1060	1	60054										
1060	2	13312	SF	FIN	TO	AO						
1060	4	13258	SF	FIN	TO	AO						
1060	1	13258	VO	OSTI A III	TO	AO					II-V dC	
1060	1	13300	SF	FIN	TO	AO						
1060	1	13250	SF	FIN	TO	AO						
1060	1	13251	VO	OLL	TL	GR						

INTERVENCIÓ ARQUEOLÒGICA C/ NOU DE SANT FRANCESC, C/ RULL I C/ CÒDOLS (035/10)

INVENTARI DE MATERIAL ARQUEOLÒGIC

U.E.	Núm.	Frag.	Class.	Def. Fragm.	Tipo	Tècnica	Pasta	Decoració		Acabats		Cronologia	Observacions
								Int.	Ext.	Int.	Ext.		
1062		1	14003	NA		TO	AO						GOTES MARRONS
1062		1	14003	CR		TO	AO			VI			VIDRAT MARRÓ
1062		1	14003	VO	OLL	TO	GO			VI			VIDRAT MARRÓ
1062		1	14003	SF		TO	AO			VI			VIDRAT MARRÓ
1064		1	14005	SF		TO	GR						
1064		1	14002	SF		TO	AO						
1064		1	14100	SF		TO	AO			VI	VI		
1064		1	14100	VO	PAT	TO	AO			VI	VI		
1064		1	60051										
1069		9	15000		TPT	TO	AO						
1069		2	14002	CR	CAF	TO	AO						
1069		1	14002	VO	GET	TO	AO						
1069		1	14002	FO	CAN	TO	GO						

INTERVENCIÓ ARQUEOLÒGICA C/ NOU DE SANT FRANCESC, C/ RULL I C/ CÒDOLS (035/10)

INVENTARI DE MATERIAL ARQUEOLÒGIC

U.E.	Núm. Frag.	Class. Fragm.	Def. Tipo	Tècnica	Pasta	Decoració		Acabats		Cronologia	Observacions	
						Int.	Ext.	Int.	Ext.			
1069	1	14100	PE	ESC	TO	AO			VI	VI		
1069	1	14100	FO	ESC	TO	AO			VI	VI		
1069	1	14100	SF	FIN	TO	AO			VI	VI		
1069	7	14120	VO	PAT	TO	AO			VI	VI	XVII	
1069	1	14103	VO	PAT	TO	AO			VI	VI	XVII	
1069	2	14103	FO	PAT	TO	AO			VI	VI	XVII	
1069	2	14103	FO	ESC	TO	AO			VI	VI	XVII	
1069	1	14103	VO	ESC	TO	AO			VI	VI	XVII	
1069	2	14103	VO	EOR	TO	AO			VI	VI	XVII	
1069	2	14103	OR	EOR	TO	AO			VI	VI	XVII	
1069	1	14103	FO	FIN	TO	AO			VI	VI	XVII	
1069	1	14102	FO	PAT	TO	AO			VI		FINALS XV-XVI	
1069	1	14200	VO	PAT	TO	AO			VI	VI	XVI-XVII	

INTERVENCIÓ ARQUEOLÒGICA C/ NOU DE SANT FRANCESC, C/ RULL I C/ CÒDOLS (035/10)

INVENTARI DE MATERIAL ARQUEOLÒGIC

U.E.	Núm.	Frag.	Class.	Def. Fragm.	Tipo	Tècnica	Pasta	Decoració		Acabats		Observacions	
								Int.	Ext.	Int.	Ext.		Cronologia
1069		1	14252	VO	PAT	TO	AO			VI		FINALS XIII-XIV	
1069		1	14250	SF	FIN	TO	AO			VI		XIV	
1069		1	50033										
1069	3	1	15000		PIP	MO	AO						
1069		1	14002	VO	FIN	TO	AO						AMB FORAT
1069		4	14002	VO	PAT	TO	AO						REBUIG. SENSE VIDRAR
1069		3	14002	OR	EOR	TO	AO						REBUIG. SENSE VIDRAR
1069		1	14002	PS	ESC	TO	AO						REBUIG. SENSE VIDRAR
1069		1	14002	VO	ESC	TO	AO						REBUIG. SENSE VIDRAR
1069		1	14002	FO	ESC	TO	AO						REBUIG. SENSE VIDRAR
1069		1	14002	FO	PAT	TO	AO						REBUIG. SENSE VIDRAR
1069		1	14002	PE	FIN	TO	AO						REBUIG. SENSE VIDRAR
1069		1	14002	VO	SEV	TO	AO						REBUIG. SENSE VIDRAR

INTERVENCIÓ ARQUEOLÒGICA C/ NOU DE SANT FRANCESC, C/ RULL I C/ CÒDOLS (035/10)

INVENTARI DE MATERIAL ARQUEOLÒGIC

U.E.	Núm.	Frag.	Class.	Def. Fragm.	Tipo	Tècnica	Pasta	Decoració		Acabats		Cronologia	Observacions
								Int.	Ext.	Int.	Ext.		
1069		2	14002	SF	FIN	TO	AO						REBUIG. SENSE VIDRAR
1069		3	15000		TPT	TO	AO						SEPARADOR
1069		1	50036										VIDRAT BLAU
1069		1	14003	MERL ET	ESF	TO	AO			VI	VI		VIDRAT MARRÓ
1069		1	14003	NA	FIN	TO	AO			VI	VI		VIDRAT MARRÓ
1069		1	14003	SF	FIN	TO	AO		IN	VI	VI		VIDRAT MARRÓ
1069		1	14003	FO	GRE	TO	AO			VI			VIDRAT MARRÓ
1069		1	14003	NA	FIN	TO	AO			VI			VIDRAT MARRÓ
1069		1	14003	VO	MOR	TO	AO			VI	VI		VIDRAT MARRÓ
1069		1	14003	VO	MOR	TO	AO				VI		VIDRAT MARRÓ
1069		1	14003	VO	GIB	TO	AO			VI			VIDRAT VERD
1069		1	14003	SF	FIN	TO	AO			VI			VIDRAT VERD
1069		2	14003	VO	SEV	TO	AO			VI			VIDRAT VERD

INTERVENCIÓ ARQUEOLÒGICA C/ NOU DE SANT FRANCESC, C/ RULL I C/ CÒDOLS (035/10)

INVENTARI DE MATERIAL ARQUEOLÒGIC

U.E.	Núm.	Frag.	Class.	Def.			Decoració		Acabats		Cronologia	Observacions	
				Fragm.	Tipo	Tècnica	Pasta	Int.	Ext.	Int.			Ext.
1069		2	14003	SF	FIN	TO	AO				VI	VIDRAT VERD	
1069		1	14003	BR	CAT	TO	AO				VI	VIDRAT VERD	
1069		1	14003	FO	FIN	TO	AO		ES		VI	GOTIC	VIDRAT VERD. DECORACIÓ AMB FLORS
1069		1	14003	VO	MOR	TO	AO				VI		VIDRAT VERD. PARCIAL
1071		1	14002	SF	FIN	TO	AO						
1071		1	14003	SF	FIN	TO	AO				VI		VIDRAT MARRÓ
1071		1	14003	VO	OLL	TO	AO				VI		VIDRAT MARRÓ FOSC
1072		17	14002	SF	FIN	TO	AO						
1072		3	14002	NA	FIN	TO	AO						
1072		1	14002	CR	FIN	TO	AO						
1072		1	14002	PE	FIN	TO	AO						
1072		2	14005	SF	FIN	TO	GR						
1072		1	14005	SF	FIN	TO	AR						

INTERVENCIÓ ARQUEOLÒGICA C/ NOU DE SANT FRANCESC, C/ RULL I C/ CÒDOLS (035/10)

INVENTARI DE MATERIAL ARQUEOLÒGIC

U.E.	Núm. Frag.	Class. Fragm.	Def. Tipo	Tècnica	Pasta	Decoració		Acabats		Cronologia	Observacions
						Int.	Ext.	Int.	Ext.		
1072	1	14005	NA	FIN	TO	GR					
1072	3	14002	NA	FIN	TO	GO					
1072	2	14002	NA	FIN	TO	GM					
1072	1	14002	VO	OLL	TO	GO					
1072	1	14002	FO	ESC	TO	AO					
1072	2	15000			MA	AO					
1072	4	14100	SF	FIN	TO	AO		VI	VI		
1072	1	14100	VO	ESC	TO	AO		VI	VI		
1072	1	14100	VO	EOR	TO	AO		VI	VI		
1072	1	14100	FO	ESC	TO	AO		VI	VI		
1072	1	14100	OR	EOR	TO	AO		VI	VI		
1072	3	14200	FO	PAT	TO	AO		VI	VI	XVI-XVII	
1072	1	14200	VO	PAT	TO	AO		VI	VI	XVI-XVII	

INTERVENCIÓ ARQUEOLÒGICA C/ NOU DE SANT FRANCESC, C/ RULL I C/ CÒDOLS (035/10)

INVENTARI DE MATERIAL ARQUEOLÒGIC

U.E.	Núm. Frag.	Class. Fragm.	Def. Tipo	Tècnica	Pasta	Decoració		Acabats		Cronologia	Observacions	
						Int.	Ext.	Int.	Ext.			
1072	1	14200	VO	ESC	TO	AO			VI	VI	XVI-XVII	
1072	3	14103	VO	PAT	TO	AO			VI	VI	XVII	
1072	1	14103	PE	PAT	TO	AO			VI	VI	XVII	
1072	1	14103	SF	ESC	TO	AO			VI	VI	XVII	
1072	3	14103	CR	PAT	TO	AO			VI	VI	XVII	
1072	3	14120	VO	PAT	TO	AO			VI	VI	XVII	
1072	1	14120	CR	PAT	TO	AO			VI	VI	XVII	
1072	3	14102	SF	FIN	TO	AO			VI		XV	
1072	1	14305	SF	TAS	TO	AO			VI	VI	XVII	
1072	26	60051										
1072	1	14003	NA	FIN	TO	AO						AMB RESTES DE VIDRAT MELAT
1072	2	14100	FO	ESC	TO	AO			VI	VI		MATEIXA PEÇA
1072	1	14002	SF	FIN	TO	AO		IN				ONES EXTERIORS

INTERVENCIÓ ARQUEOLÒGICA C/ NOU DE SANT FRANCESC, C/ RULL I C/ CÒDOLS (035/10)

INVENTARI DE MATERIAL ARQUEOLÒGIC

U.E.	Núm.	Frag.	Class.	Def. Fragm.	Tipo	Tècnica	Pasta	Decoració		Acabats		Observacions
								Int.	Ext.	Int.	Ext.	
1072		1	14100	SF	FIN	TO	AO			VI	VI	POSSIBLE "BLAVA CATALANA" MAL CUITA
1072		1	30000	SF	VIN							RESTAURACIÓ
1072		1	14003	CR	FIN	TO	AO			VI	VI	VIDRAT INTERIOR BLANC, EXTERIOR VERD
1072		1	14003	VO	GIB	TO	AO			VI	VI	VIDRAT INTERIOR VERD, EXTERIOR GOTES MELADES
1072		25	14003	SF	FIN	TO	AO			VI		VIDRAT MARRÓ
1072		2	14003	SF	FIN	TO	AO			VI	VI	VIDRAT MARRÓ
1072		1	14003	SF	FIN	TO	AO				VI	VIDRAT MARRÓ
1072		1	14003	CR	TAP	TO	AO			VI	VI	VIDRAT MARRÓ
1072		4	14003	VO	PAT	TO	AO			VI	VI	VIDRAT MARRÓ
1072		3	14003	CR	PAT	TO	AO			VI	VI	VIDRAT MARRÓ
1072		1	14003	NA	GER	TO	AO			VI		VIDRAT MARRÓ
1072		1	14003	PE	TUP	TO	AO			VI	VI	VIDRAT MARRÓ
1072		3	14003	FO	FIN	TO	AO			VI		VIDRAT MARRÓ

INTERVENCIÓ ARQUEOLÒGICA C/ NOU DE SANT FRANCESC, C/ RULL I C/ CÒDOLS (035/10)

INVENTARI DE MATERIAL ARQUEOLÒGIC

U.E.	Núm.	Frag.	Class.	Def. Fragm.	Tipo	Tècnica	Pasta	Decoració		Acabats		Cronologia	Observacions
								Int.	Ext.	Int.	Ext.		
1072		1	14003	VO	CSS	TO	AO			VI			VIDRAT MARRÓ
1072		1	14003	VO	SEV	TO	AO			VI			VIDRAT MARRÓ
1072		1	14003	VO	FIN	TO	AO			VI			VIDRAT MARRÓ
1072		1	14003	VO	FIN	TO	AO			VI	VI		VIDRAT MARRÓ
1072		2	14003	VO	GET	TO	AO			VI			VIDRAT MARRÓ AMB REGALIMS EXTERIORS
1072		1	14003	VO	CSS	TO	AO			VI			VIDRAT MARRÓ AMB REGALIMS EXTERIORS; AMB NANSA
1072		1	14003	VO	OLL	TO	AO			VI			VIDRAT MARRÓ; AMB ARRANCAMENT DE NANSA
1072		1	14003	VO	CSS	TO	AO			VI			VIDRAT MARRÓ; AMB ARRANCAMENT DE NANSA
1072		1	14003	FO	GIB	TO	AO			VI			VIDRAT MELAT
1072		1	14003	FO	FIN	TO	AO			VI			VIDRAT MELAT
1072		1	14003	VO	GIB	TO	AO			VI			VIDRAT MELAT
1072		1	14003	VO	BAC	TO	AO			VI			VIDRAT MELAT
1072		5	14003	VO	SEV	TO	AO			VI			VIDRAT MELAT

INTERVENCIÓ ARQUEOLÒGICA C/ NOU DE SANT FRANCESC, C/ RULL I C/ CÒDOLS (035/10)

INVENTARI DE MATERIAL ARQUEOLÒGIC

U.E.	Núm. Frag.	Class. Fragm.	Def. Tipo	Tècnica	Pasta	Decoració		Acabats		Cronologia	Observacions	
						Int.	Ext.	Int.	Ext.			
1072	1	14003	VO	MOR	TO	AO			VI	VI		VIDRAT MELAT
1072	1	14003	BR	CAT	TO	AO				VI		VIDRAT MELAT
1072	26	14003	SF	FIN	TO	AO			VI			VIDRAT VERD
1072	7	14003	SF	FIN	TO	AO			VI	VI		VIDRAT VERD
1072	9	14003	SF	FIN	TO	AO				VI		VIDRAT VERD
1072	1	14003	FO	GIB	TO	AO			VI			VIDRAT VERD
1072	1	14003	VO	POA	TO	AO				VI		VIDRAT VERD
1072	1	14003	AN	FIN	TO	AO			VI	VI		VIDRAT VERD
1072	1	14003	NA	POA	TO	AO			VI	VI		VIDRAT VERD
1072	1	14003	VO	FIN	TO	AO			VI	VI		VIDRAT VERD
1075	1	14005	SF		TO	GR						
1075	1	14005	SF		TO	AO						
1075	22	14100	SF		TO	AO			VI	VI		

INTERVENCIÓ ARQUEOLÒGICA C/ NOU DE SANT FRANCESC, C/ RULL I C/ CÒDOLS (035/10)

INVENTARI DE MATERIAL ARQUEOLÒGIC

U.E.	Núm. Frag.	Class. Fragm.	Def. Tipo	Tècnica	Decoració		Acabats		Cronologia	Observacions		
					Pasta	Int.	Ext.	Int.			Ext.	
1075	4	14100	OR	EOR	TO	AO			VI	VI		
1075	2	14100	FO	ESC	TO	AO			VI	VI		
1075	1	14100	SF	EOR	TO	AO			VI	VI		
1075	1	14100	VO	PAT	TO	AO			VI	VI		
1075	1	14100	PE		TO	AO			VI	VI		
1075	1	14100	VO	ESC	TO	AO			VI	VI		
1075	1	14002	NA		TO	AO						
1075	7	14002	SF		TO	AO						
1075	1	14002	FO		TO	AO						
1075	1	14002	NA		TO	AO						
1075	3	15000		TPT								
1075	1	14252	VO	PAT	TO	AO			VI		FINALS XIII-XIV	
1075	3	14103	OR	EOR	TO	AO			VI	VI	XVII	

INTERVENCIÓ ARQUEOLÒGICA C/ NOU DE SANT FRANCESC, C/ RULL I C/ CÒDOLS (035/10)

INVENTARI DE MATERIAL ARQUEOLÒGIC

U.E.	Núm. Frag.	Class. Fragm.	Def. Tipo	Tècnica	Pasta	Decoració		Acabats		Cronologia	Observacions	
						Int.	Ext.	Int.	Ext.			
1075	1	14103	FO	ESC	TO	AO			VI	VI	XVII	
1075	2	14103	CR	PAT	TO	AO			VI	VI	XVII	
1075	1	14104	VO	PAT	TO	AO			VI	VI	XVII-XVIII	
1075	1	14103	CR	PAT	TO	AO			VI	VI	XVII	
1075	1	14103	FO	PAT	TO	AO			VI	VI	XVII	
1075	5	14103	SF		TO	AO			VI	VI	XVII	
1075	1	14103	VO	FIN	TO	AO			VI	VI	XVII	
1075	1	14102	PE		TO	AO			VI		FINAL XV-XVI	
1075	1	14102	SF		TO	AO			VI	VI	FINAL XV-XVI	
1075	1	14102	SF		TO	AO			VI		FINAL XV-XVI	
1075	5	14200	SF		TO	AO			VI	VI	XVI-XVII	
1075	2	14200	VO	PAT	TO	AO			VI	VI	XVI-XVII	
1075	2	14200	VO	ESC	TO	AO			VI	VI	XVI-XVII	

INTERVENCIÓ ARQUEOLÒGICA C/ NOU DE SANT FRANCESC, C/ RULL I C/ CÒDOLS (035/10)

INVENTARI DE MATERIAL ARQUEOLÒGIC

U.E.	Núm.	Frag.	Class.	Def.			Decoració		Acabats		Cronologia	Observacions	
				Fragm.	Tipo	Tècnica	Pasta	Int.	Ext.	Int.			Ext.
1075		1	50031										
1075		2	50033										
1075		1	14103	OR	EOR	TO	AO			VI	VI	XVII	AMB GROC
1075		2	14103	VO	ESC	TO	AO			VI	VI	XVII	AMB GROC
1075		1	14003	SF		TO	AO			VI	VI		MARRÓ FOSC
1075		1	14003	VO	PAT	TO	AO			VI			MELAT
1075		1	14002	PE	MOR	TO	AO					XV	MORTER GOTIC. SENSE VIDRAR
1075		2	14002	SF		TO	AO						REBUIG. SENSE VIDRAR
1075		3	14002	FO	PAT	TO	AO						REBUIG. SENSE VIDRAR
1075		2	14002	VO	PAT	TO	AO						REBUIG. SENSE VIDRAR
1075		1	14002	OR	EOR	TO	AO						REBUIG. SENSE VIDRAR
1075		5	14002	CR		TO	AO						REBUIG. SENSE VIDRAR
1075		1	14002	FO	ESC	TO	AO						REBUIG. SENSE VIDRAR

INTERVENCIÓ ARQUEOLÒGICA C/ NOU DE SANT FRANCESC, C/ RULL I C/ CÒDOLS (035/10)

INVENTARI DE MATERIAL ARQUEOLÒGIC

U.E.	Núm.	Frag.	Class.	Def. Fragm.	Tipo	Tècnica	Pasta	Decoració		Acabats		Cronologia	Observacions
								Int.	Ext.	Int.	Ext.		
1075		14	14003	SF		TO	AO			VI			VIDRAT MARRÓ
1075		3	14003	CR	FIN	TO	AO			VI			VIDRAT MARRÓ
1075		1	14003	VO	PAT	TO	AO			VI	VI		VIDRAT MARRÓ
1075		1	14003	FO	TUP	TO	AO			VI			VIDRAT MARRÓ
1075		6	14003	SF		TO	AO			VI			VIDRAT VERD
1075		1	14003	SF		TO	AO			VI	VI		VIDRAT VERD
1075		7	14003	SF		TO	AO				VI		VIDRAT VERD
1075		2	14003	CR	FIN	TO	AO			VI	VI		VIDRAT VERD
1075		2	14003	VO	FIN	TO	AO			VI	VI		VIDRAT VERD
1075		1	14003	VO	MOR	TO	AO			VI	VI		VIDRAT VERD
1075		1	14003	BR	CAT	TO	AO			VI			VIDRAT VERD
1076		1	60050										UF2
1078		3	15000		TPT	TO	AO						

INTERVENCIÓ ARQUEOLÒGICA C/ NOU DE SANT FRANCESC, C/ RULL I C/ CÒDOLS (035/10)

INVENTARI DE MATERIAL ARQUEOLÒGIC

U.E.	Núm. Frag.	Class. Fragm.	Def. Tipo	Tècnica	Decoració		Acabats		Cronologia	Observacions
					Pasta	Int.	Ext.	Int.		
1078	1	14005	FO		TO	GR				
1078	1	14005	SF		TO	GR				
1078	7	14002	SF		TO	AO				
1078	2	14002	CR		TO	AO				
1078	3	14252	SF		TO	AO		VI	FINALS XIII-XIV	
1078	1	14252	VO	PAT	TO	AO		VI	FINALS XIII-XIV	
1078	2	14208	SF		TO	AO		VI	VI	XVI-XVII
1078	1	14200	SF		TO	AO		VI	VI	XVI-XVII
1078	1	14214	FO		TO	AO		VI	VI	XV
1078	2	14214	SF		TO	AO		VI	VI	XV
1078	1	14200	VO	FIN	TO	AO		VI	VI	XV
1078	1	14200	OR	EOR	TO	AO		VI	VI	XV
1078	5	14103	SF		TO	AO		VI	VI	XVII

INTERVENCIÓ ARQUEOLÒGICA C/ NOU DE SANT FRANCESC, C/ RULL I C/ CÒDOLS (035/10)

INVENTARI DE MATERIAL ARQUEOLÒGIC

U.E.	Núm. Frag.	Class. Fragm.	Def. Tipo	Tècnica	Decoració		Acabats		Cronologia	Observacions
					Pasta	Int.	Ext.	Int.		
1078	1	14103	CR	PAT	TO	AO			VI VI XVII	
1078	2	14103	SF		TO	AO			VI XVII	
1078	4	14102	SF		TO	AO			VI VI FINALS XV, XVI	
1078	2	14102	VO	PAT	TO	AO			VI VI FINALS XV, XVI	
1078	1	14128	SF		TO	AO			VI VI XV	
1078	1	50034								
1078	18	14100	SF		TO	AO			VI VI	
1078	1	14100	VO	ESC	TO	AO			VI	
1078	2	14100	PEU		TO	AO			VI VI	
1078	2	14100	FO		TO	AO			VI VI	
1078	1	14100	CR		TO	AO			VI VI	
1078	1	14100	VO	PAT	TO	AO			VI VI	
1078	1	14100	VO	SLR	TO	AO			VI	

INTERVENCIÓ ARQUEOLÒGICA C/ NOU DE SANT FRANCESC, C/ RULL I C/ CÒDOLS (035/10)

INVENTARI DE MATERIAL ARQUEOLÒGIC

U.E.	Núm. Frag.	Class. Fragm.	Def. Tipo	Tècnica	Pasta	Decoració		Acabats		Cronologia	Observacions	
						Int.	Ext.	Int.	Ext.			
1078	3	60051										
1078	1	60054										
1078	1	14103	FO	PAT	TO	AO			VI	VI	XVII	AMB GROC
1078	1	14103	CR		TO	AO			VI	VI	XVII	AMB GROC
1078	2	14003	SF		TO	AO			VI			MELAT
1078	1	14003	PEU		TO	AO			VI			MELAT
1078	1	14002	NA		TO	AO				VI		MELAT
1078	1	30000	SF	VIN								RESTAURACIÓ
1078	3	20002		CLA								RESTAURACIÓ
1078	2	14003	CR		TO	AO			VI			VIDRAT MARRÓ
1078	1	14003	FO		TO	GO			VI			VIDRAT MARRÓ
1078	1	14003	VO	TAP	TO	AO			VI	VI		VIDRAT MARRÓ
1078	1	14003	VO	GER	TO	AO			VI			VIDRAT MARRÓ. EXTERIOR REGALIMS

INTERVENCIÓ ARQUEOLÒGICA C/ NOU DE SANT FRANCESC, C/ RULL I C/ CÒDOLS (035/10)

INVENTARI DE MATERIAL ARQUEOLÒGIC

U.E.	Núm.	Frag.	Class.	Def. Fragm.	Tipo	Tècnica	Pasta	Decoració		Acabats		Cronologia	Observacions
								Int.	Ext.	Int.	Ext.		
1078		1	14003	SF		TO	GO			VI			VIDRAT VERD
1078		1	14003	SF		TO	AO			VI			VIDRAT VERD
1078		1	14003	VO	GIB	TO	AO			VI			VIDRAT VERD
1078		1	14003	VO	MOR	TO	AO			VI	VI		VIDRAT VERD
1079		1	60050										UF3
1080		1	14100	SF	FIN	TO	AO			VI	VI		
1080		1	14003	SF	FIN	TO	AO			VI			VIDRAT MARRÓ
1082		1	14103	VO	ESC	TO	AO			VI	VI	XVII	
1082		1	14100	SF	FIN	TO	AO			VI	VI		
1082		1	14100	SF	FIN	TO	AO			VI	VI		
1082		1	14100	VO	ESC	TO	AO			VI	VI		POSSIBLE BLAVA CATALANA QUE HA PERDUT VIDRAT
1082		1	14003	SF	FIN	TO	AO			VI			VIDRAT MARRÓ
1082		1	14002	SF	FIN	TO	AO						VIDRAT MARRÓ. GOTES INTERIORS

INTERVENCIÓ ARQUEOLÒGICA C/ NOU DE SANT FRANCESC, C/ RULL I C/ CÒDOLS (035/10)

INVENTARI DE MATERIAL ARQUEOLÒGIC

U.E.	Núm.	Frag.	Class.	Def. Fragm.	Tipo	Tècnica	Pasta	Decoració		Acabats		Cronologia	Observacions
								Int.	Ext.	Int.	Ext.		
1085		1	14100	SF		TO	AO			VI	VI		
1085		1	14200	VO	FIN	TO	AO			VI	VI	XVI-XVII	
1085		1	15000		TPT	TO	AO						
1085		1	14103	VO	FIN	TO	AO			VI	VI	XVII	
1085		3	60051										
1085		1	14003	VO	GIB	TO	AO						MELAT EN LA VORA
1085		2	14003	SF		TO	AO			VI			VIDRAT MARRÓ
1085		1	14003	VO	TAP	TO	AO			VI	VI		VIDRAT MARRÓ
1085		1	14003	SF		TO	AO			VI			VIDRAT VERD
1085		1	14003	SF		TO	AO				VI		VIDRAT VERD
1085		1	14003	VO	AMP	TO	AO			VI	VI		VIDRAT VERD
1086		111	14002	SF	FIN	TO	AO						
1086		87	50025	SF		TO	AO						

INTERVENCIÓ ARQUEOLÒGICA C/ NOU DE SANT FRANCESC, C/ RULL I C/ CÒDOLS (035/10)

INVENTARI DE MATERIAL ARQUEOLÒGIC

U.E.	Núm. Frag.	Class. Fragm.	Def. Tipo	Tècnica	Decoració		Acabats		Cronologia	Observacions
					Pasta	Int.	Ext.	Int.		
1086	4	14002	PE	FIN	TO	AO				
1086	8	14002	FO	FIN	TO	AO				
1086	1	14002	VO	OLL	TO	AO				
1086	2	15000		TPT	MA	AO				
1086	7	50014			MO	AO				
1086	4	50002			MA	AO				
1086	1	14003								FRAGMENTS CERÀMICS BARREJAT AMB MORTER
1086	24	50025	CR		TO	AO				PART DE CANONADA AMB "L'ANELL" SORTINT A PROP DE LA VORA DE DIAMETRE MENOR
1086	11	14003	SF	FIN	TO	AO		VI	VI	VIDRAT INTERIOR MARRÓ, EXTERIOR VERD
1086	1	14003	NA	FIN	TO	AO		VI	VI	VIDRAT INTERIOR MARRÓ, EXTERIOR VERD
1086	5	14003	VO	GER	TO	AO		VI	VI	VIDRAT INTERIOR MARRÓ, EXTERIOR VERD
1086	59	50025	SF		TO	AO		VI		VIDRAT MARRÓ
1086	29	14003	SF	FIN	TO	AO		VI		VIDRAT MARRÓ

INTERVENCIÓ ARQUEOLÒGICA C/ NOU DE SANT FRANCESC, C/ RULL I C/ CÒDOLS (035/10)

INVENTARI DE MATERIAL ARQUEOLÒGIC

U.E.	Núm.	Frag.	Class.	Def.		Decoració				Acabats		Cronologia	Observacions
				Fragm.	Tipo	Tècnica	Pasta	Int.	Ext.	Int.	Ext.		
1086		23	14003	SF	FIN	TO	AO				VI		VIDRAT MARRÓ
1086		52	14003	SF	FIN	TO	AO				VI	VI	VIDRAT MARRÓ
1086		8	14003	FO	BAC	TO	AO				VI		VIDRAT MARRÓ
1086		6	14003	FO	GER	TO	AO				VI		VIDRAT MARRÓ
1086		1	14003	PE	FIN	TO	AO				VI		VIDRAT MARRÓ
1086		1	14003	AN	BAC	TO	AO				VI	VI	VIDRAT MARRÓ
1086		1	14003	AN	FIN	TO	AO				VI		VIDRAT MARRÓ
1086		1	14003	AN	FIN	TO	AO				VI		VIDRAT MARRÓ
1086		1	14003	VO	GRE	TO	AO				VI	VI	VIDRAT MARRÓ
1086		3	14003	VO	OLL	TO	AO				VI	VI	VIDRAT MARRÓ
1086		3	14003	NA	GER	TO	AO				VI	VI	VIDRAT MARRÓ
1086		1	14003	NA	OLL	TO	AO				VI	VI	VIDRAT MARRÓ
1086		2	14003	VO	CSS	TO	AO				VI	VI	VIDRAT MARRÓ

INTERVENCIÓ ARQUEOLÒGICA C/ NOU DE SANT FRANCESC, C/ RULL I C/ CÒDOLS (035/10)

INVENTARI DE MATERIAL ARQUEOLÒGIC

U.E.	Núm. Frag.	Class. Fragm.	Def. Tipo	Tècnica	Pasta	Decoració		Acabats		Cronologia	Observacions
						Int.	Ext.	Int.	Ext.		
1086	7	50014		MO	AO				VI		VIDRAT MARRÓ
1086	2	14003	CR	FIN	TO	AO			VI	VI	VIDRAT MARRÓ
1086	1	14003	VO	BAC	TO	AO			VI		VIDRAT MARRÓ
1086	1	14003	VO	SEV	TO	AO			VI		VIDRAT MARRÓ
1086	21	14003	VO	PAT	TO	AO			VI		VIDRAT MARRÓ
1086	1	14003	VO	GRE	TO	AO			VI		VIDRAT MARRÓ FOSC
1086	1	14003	BR	CAT	TO	AO			VI	VI	VIDRAT MARRÓ FOSC
1086	1	14003	VO	FIN	TO	AO			VI	VI	VIDRAT MARRÓ FOSC
1086	1	14003	NA	CAT	TO	AO				VI	VIDRAT MARRÓ FOSC
1086	3	14003	VO	GER	TO	AO			VI	VI	VIDRAT MARRÓ; AMB NANSA
1086	3	14003	BR	CAT	TO	AO				VI	VIDRAT MARRÓ; GALETS
1086	5	14003	FO	BAC	TO	AO			VI		VIDRAT MARRÓ; MATEIXA PEÇA
1086	4	14003	FO	BAC	TO	AO			VI		VIDRAT MARRÓ; MATEIXA PEÇA

INTERVENCIÓ ARQUEOLÒGICA C/ NOU DE SANT FRANCESC, C/ RULL I C/ CÒDOLS (035/10)

INVENTARI DE MATERIAL ARQUEOLÒGIC

U.E.	Núm. Frag.	Class. Fragm.	Def. Tipo	Tècnica	Decoració		Acabats		Cronologia	Observacions	
					Pasta	Int.	Ext.	Int.			Ext.
1086	4	14003	FO	BAC	TO	AO			VI		VIDRAT MARRÓ; MATEIXA PEÇA
1086	3	14003	VO	GER	TO	AO			VI	VI	VIDRAT MARRÓ; MATEIXA PEÇA, NO ENGANXA
1086	7	50025	CR		TO	AO			VI		VIDRAT MARRÓ; PART DE CANONADA AMB "L'ANELL" SORTINT A PROP DE LA VORA DE DIAMETRE MENOR
1086	1	14003	VO	GER	TO	AO			VI	VI	VIDRAT MARRÓ; TIPUS "PORRÓ"
1086	8	50025	VO		TO	AO			VI		VIDRAT MARRÓ; VORA DE L'EXTREMITAT AMB DIAMETRE MAJOR
1086	15	50025	VO		TO	AO			VI		VIDRAT MARRÓ; VORA DE L'EXTREMITAT AMB DIAMETRE MENOR
1086	35	14003	SF	FIN	TO	AO				VI	VIDRAT VERD
1086	1	14003	SF	FIN	TO	AO			VI		VIDRAT VERD
1086	4	14003	BR	CAT	TO	AO				VI	VIDRAT VERD
1086	2	14003	NA	CAT	TO	AO				VI	VIDRAT VERD
1086	1	14003	PE	CAT	TO	AO				VI	VIDRAT VERD
1086	4	14003	AN	FIN	TO	AO				VI	VIDRAT VERD
1086	3	14003	NA	POA	TO	AO			VI	VI	VIDRAT VERD

INTERVENCIÓ ARQUEOLÒGICA C/ NOU DE SANT FRANCESC, C/ RULL I C/ CÒDOLS (035/10)

INVENTARI DE MATERIAL ARQUEOLÒGIC

U.E.	Núm.	Frag.	Class.	Def.			Decoració		Acabats		Cronologia	Observacions	
				Fragm.	Tipo	Tècnica	Pasta	Int.	Ext.	Int.			Ext.
1086		4	14003	NA	FIN	TO	AO			VI	VI		VIDRAT VERD
1086		2	50014			MO	AO				VI		VIDRAT VERD
1086		1	14003	SF	CAT	TO	AO			VI	VI		VIDRAT VERD; GALET
1086		3	14003	BR	CAT	TO	AO				VI		VIDRAT VERD; GALETS
1086		9	50025	VO		TO	AO						VORA DE L'EXTREMITAT AMB DIAMETRE MAJOR
1086		25	50025	VO		TO	AO						VORA DE L'EXTREMITAT AMB DIAMETRE MENOR
1090		1	14002	SF	FIN	TO	AO						
1090		1	14005	VO	GER	TO	AR						
1090		1	14103	SF	ESC	TO	AO			VI	VI	XVII	
1090		1	60051										
1090		1	14002	CR	PAT	TO	AO						REBUIG SENSE VIDRAR
1090		1	14003	CR	PAT	TO	AO			VI			VIDRAT MARRÓ; AMB DOS FORATS
1090		1	14003	VO	BAC	TO	AO			VI			VIDRAT MELAT

INTERVENCIÓ ARQUEOLÒGICA C/ NOU DE SANT FRANCESC, C/ RULL I C/ CÒDOLS (035/10)

INVENTARI DE MATERIAL ARQUEOLÒGIC

U.E.	Núm.	Frag.	Class.	Def.		Decoració		Acabats		Cronologia	Observacions	
				Fragm.	Tipo	Tècnica	Pasta	Int.	Ext.			Int.
1090		1	14003	SF	FIN	TO	AO			VI		VIDRAT VERD
1090		1	14003	SF	FIN	TO	AO			VI		VIDRAT VERD
1090		1	14003	VO	POA	TO	AO			VI		VIDRAT VERD
1090		1	14003	NA	FIN	TO	AO			VI	VI	VIDRAT VERD
1090		1	14003	SF	FIN	TO	GO			VI		VIDRAT VERD
1096		1	20001		AGP							RESTAURACIÓ
1097		7	14002	SF	FIN	TO	AO					
1097		2	14002	FO	FIN	TO	AO					
1097		1	14002	CR	PAT	TO	AO					
1097		1	14005	CR	OLL	TO	GR					
1097		10	14100	SF	FIN	TO	AO			VI	VI	
1097		2	14100	PE	FIN	TO	AO			VI	VI	
1097		1	14100	FO	ESC	TO	AO			VI	VI	

INTERVENCIÓ ARQUEOLÒGICA C/ NOU DE SANT FRANCESC, C/ RULL I C/ CÒDOLS (035/10)

INVENTARI DE MATERIAL ARQUEOLÒGIC

U.E.	Núm.	Frag.	Class.	Def.			Decoració		Acabats		Cronologia	Observacions	
				Fragm.	Tipo	Tècnica	Pasta	Int.	Ext.	Int.			Ext.
1097		2	14102	SF	FIN	TO	AO			VI		FINALS XV-XVI	
1097		1	14200	FO	ESC	TO	AO			VI	VI	XVI-XVII	MAL CUIT
1097		1	14200	SF	ESC	TO	AO			VI	VI	XVI-XVII	MAL CUIT
1097		1	14003	VO	POA	TO	AO				VI		REGALIMS EXTERIORS VERDS
1097		1	20002		CLA								RESTAURACIÓ
1097		1	60050										UF5
1097		4	14003	SF	FIN	TO	AO			VI			VIDRAT MARRÓ
1097		1	14003	CR	TAP	TO	AO			VI	VI		VIDRAT MARRÓ
1097		1	14003	VO	PAT	TO	AO			VI	VI		VIDRAT MARRÓ
1097		1	14003	VO	FIN	TO	AO			VI	VI		VIDRAT MARRÓ
1097		3	14003	SF	FIN	TO	AO			VI			VIDRAT VERD
1097		3	14003	SF	FIN	TO	AO				VI		VIDRAT VERD
1097		2	14003	SF	TAP	TO	AO			VI	VI		VIDRAT VERD

INTERVENCIÓ ARQUEOLÒGICA C/ NOU DE SANT FRANCESC, C/ RULL I C/ CÒDOLS (035/10)

INVENTARI DE MATERIAL ARQUEOLÒGIC

U.E.	Núm.	Frag.	Class.	Def. Fragm.	Tipo	Tècnica	Pasta	Decoració		Acabats		Cronologia	Observacions
								Int.	Ext.	Int.	Ext.		
1097		1	14003	NA	FIN	TO	AO			VI	VI		VIDRAT VERD
1097		1	14003	VO	PAT	TO	AO			VI			VIDRAT VERD
1097		1	14003	FO	FIN	TO	AO			VI			VIDRAT VERD
1100		1	14002	SF	FIN	TO	AO						
1100		1	14100	SF	FIN	TO	AO			VI	VI		
1100		1	14100	VO	ESC	TO	AO			VI	VI		
1100		1	14100	VO	ESC	TO	AO			VI			
1100		1	14100	OR	EOR	TO	AO			VI	VI		
1100		1	14100	FO	ESC	TO	AO			VI	VI		
1100		1	60051										
1100		1	14200	SF	ESC	TO	AO			VI	VI	XVI-XVII	MAL CUIT
1100		1	14100	FO	PAT	TO	AO			VI	VI		REBUIG
1100		1	14003	VO	SEV	TO	AO			VI			VIDRAT MELAT

INTERVENCIÓ ARQUEOLÒGICA C/ NOU DE SANT FRANCESC, C/ RULL I C/ CÒDOLS (035/10)

INVENTARI DE MATERIAL ARQUEOLÒGIC

U.E.	Núm.	Frag.	Class.	Def. Fragm.	Tipo	Tècnica	Pasta	Decoració		Acabats		Cronologia	Observacions
								Int.	Ext.	Int.	Ext.		
1100		1	14003	SF	FIN	TO	AO				VI		VIDRAT VERD
1100		1	14003	FO	FIN	TO	AO				VI		VIDRAT VERD
1100		1	14003	CR	FIN	TO	GO				VI		VIDRAT VERD
1100		1	14003	VO	FIN	TO	AO			VI	VI		VIDRAT VERD EN EL LLAVI, ENGALBA BLANCA A LA RESTA DE LA VORA
1101		2	14305	PE	PAT	TO	AO			VI	VI	XVII	MATEIXA PEÇA
1101		1	14003	SF	FIN	TO	AO				VI		VIDRAT MARRÓ
1102		2	60051										
1102		1	14003	SF	POA	TO	AO				VI		MELAT
1102		1	14003	SF	FIN	TO	AO			VI	VI		MELAT
1102		1	20001		MON								RESTAURACIÓ
1103		2	14002	SF	FIN	TO	AO						
1103		5	14002	SF	FIN	TO	AO						
1103		1	14002	VO	GIB	TO	AO						

INTERVENCIÓ ARQUEOLÒGICA C/ NOU DE SANT FRANCESC, C/ RULL I C/ CÒDOLS (035/10)

INVENTARI DE MATERIAL ARQUEOLÒGIC

U.E.	Núm.	Frag.	Class.	Def.			Decoració		Acabats		Cronologia	Observacions
				Fragm.	Tipo	Tècnica	Pasta	Int.	Ext.	Int.		
1103		1	14102	SF	PAT	TO	AO			VI	FINALS XV-XVI	
1103		2	14252	SF	PAT	TO	AO			VI	FINALS XIII-XIV	
1103		2	60051									
1103		1	14002	NA	GER	TO	AO					ALFABIA
1103		1	14002	AN	GER	TO	AO					ALFABIA
1103		1	14002	VO	GER	TO	AO					ALFABIA
1103		1	14003	VO	GER	TO	AO			VI		ALFABIA. VIDRAT VERD
1103		1	14002	SF	FIN	TO	AO					AMB GOTES VERDES EXTERIORS
1103		1	14002	SF	FIN	TO	AO					PASTA DE COLOR GRISACEA, AMB FREQUENT INCLUSIONS NEGRES DE GRANULOMETRIA FINS A 3 MM
1103		1	14003	CR	FIN	TO	AO			VI		VIDRAT MALMÉS
1103		1	14003	SF	FIN	TO	AO			VI		VIDRAT MARRÓ
1103		1	14003	SF	FIN	TO	AO			VI		VIDRAT MARRÓ. MOLT MALMÉS
1103		2	14003	SF	FIN	TO	AO			VI		VIDRAT MARRÓ. MOLT MALMÉS

INTERVENCIÓ ARQUEOLÒGICA C/ NOU DE SANT FRANCESC, C/ RULL I C/ CÒDOLS (035/10)

INVENTARI DE MATERIAL ARQUEOLÒGIC

U.E.	Núm.	Frag.	Class.	Def.			Decoració		Acabats		Cronologia	Observacions	
				Fragm.	Tipo	Tècnica	Pasta	Int.	Ext.	Int.			Ext.
1103		4	14003	SF	FIN	TO	AO			VI	VI		VIDRAT MELAT. VIDRAT VERD
1103		1	14003	CR	FIN	TO	AO			VI	VI		VIDRAT MELAT. VIDRAT VERD
1103		1	14003	SF	FIN	TO	AO				VI		VIDRAT MELAT. VIDRAT VERD
1103		1	14003	SF	FIN	TO	AO				VI		VIDRAT MELAT. VIDRAT VERD. AMB FLOR
1103		1	14003	SF	FIN	TO	GO				VI		VIDRAT VERD
1103		1	14003	VO	PAT	TO	AO			VI			VIDRAT VERD FOSC
1104		1	20001		DID								O ANELL. RESTAURACIÓ
1105		2	14002	SF	FIN	TO	AO						
1105		1	14002	VO	GIB	TO	AO						
1105		1	14100	VO	PAT	TO	AO			VI			
1105		1	14100	PS	LLU	TO	AO			VI			
1105		1	14252	SF	FIN	TO	AO			VI		FINALS XIII-XIV	
1105	1	1	14252	VO	PAT	TO	AO			VI		FINALS XIII-XIV	

INTERVENCIÓ ARQUEOLÒGICA C/ NOU DE SANT FRANCESC, C/ RULL I C/ CÒDOLS (035/10)

INVENTARI DE MATERIAL ARQUEOLÒGIC

U.E.	Núm. Frag.	Class. Fragm.	Def. Tipo	Tècnica	Decoració		Acabats		Cronologia	Observacions	
					Pasta	Int.	Ext.	Int.			Ext.
1105	1	14252	VO	ESC	TO	AO			VI	FINALS XIII-XIV	
1105	3	60051									
1105	14	14002	SF	FIN	TO	AO					ALFÀBIA
1105	1	14002	SF	FIN	TO	AO					ALFÀBIA; PASTA DE COLOR GRISACEA, AMB FREQUENT INCLUSIONS NEGRES DE GRANULOMETRIA FINS A 3 MM
1105	2	14002	SF	FIN	TO	AO					ALFÀBIA; REGALIMS DE VIDRAT VERD A L'EXTERIOR
1105	1	14002	CR	FIN	TO	AO					ALFÀBIA; REGALIMS DE VIDRAT VERD A L'EXTERIOR
1105	2	14252	VO	PAT	TO	AO			VI	FINALS XIII-XIV	HAN PERDUT EL VERD
1105	1	14003	VO	OLL	TO	GO			VI		VIDRAT MARRÓ
1105	1	14003	VO	GIB	TO	AO			VI		VIDRAT MARRÓ
1105	5	14003	SF	FIN	TO	AO			VI		VIDRAT VERD
1105	1	14003	SF	FIN	TO	AO			VI	VI	VIDRAT VERD
1105	1	14003	NA	GER	TO	AO			VI	VI	VIDRAT VERD
1105	1	14003	VO	GIB	TO	AO			VI		VIDRAT VERD

INTERVENCIÓ ARQUEOLÒGICA C/ NOU DE SANT FRANCESC, C/ RULL I C/ CÒDOLS (035/10)

INVENTARI DE MATERIAL ARQUEOLÒGIC

U.E.	Núm. Frag.	Class. Fragm.	Def. Tipo	Tècnica	Decoració		Acabats		Cronologia	Observacions	
					Pasta	Int.	Ext.	Int.			Ext.
1105	2	14003	VO	MOR	TO	AO			VI		VIDRAT VERD
1105	1	14003	PE	FIN	TO	AO			VI		VIDRAT VERD BRILLANT
1105	2	14003	PE	FIN	TO	AO			VI		VIDRAT VERD; MATEIXA PEÇA
1109	5	14100	SF	FIN	TO	AO			VI	VI	
1109	1	14200	SF	FIN	TO	AO			VI	VI	XVI-XVII
1109	1	14002	SF	FIN	TO	AO					
1109	1	14103	SF	FIN	TO	AO			VI	VI	XVII
1109	2	60051									
1109	2	20002		CLA							RESTAURACIÓ
1109	4	14003	SF	FIN	TO	AO			VI		VIDRAT MARRÓ
1109	2	14003	SF	FIN	TO	AO			VI		VIDRAT VERD
1116	1	20001		MON							RESTAURACIÓ
1120	25	14002	SF	FIN	TO	AO					

INTERVENCIÓ ARQUEOLÒGICA C/ NOU DE SANT FRANCESC, C/ RULL I C/ CÒDOLS (035/10)

INVENTARI DE MATERIAL ARQUEOLÒGIC

U.E.	Núm.	Frag.	Class.	Def.			Decoració		Acabats		Cronologia	Observacions
				Fragm.	Tipo	Tècnica	Pasta	Int.	Ext.	Int.		
1120		3	14002	PE	FIN	TO	AO					
1120		4	14002	VO	FIN	TO	AO					
1120		3	14002	VO	FOG	TO	AO					
1120		1	14100	PE	CAN	TO	AO			VI		
1120		26	15000		TPT	MA	AO					
1120		2	14120	VO	PAT	TO	AO			VI	VI	XVII
1120		2	14120	CR	PAT	TO	AO			VI	VI	XVII
1120		2	14103	VO	ESC	TO	AO			VI	VI	XVII
1120		2	14103	VO	PAT	TO	AO			VI	VI	XVII
1120		1	14103	PE	PAT	TO	AO			VI	VI	XVII
1120		1	14103	FO	ESC	TO	AO			VI	VI	XVII
1120		15	50014			MO	AO					
1120		3	14002	SF	FIN	TO	AO					

INTERVENCIÓ ARQUEOLÒGICA C/ NOU DE SANT FRANCESC, C/ RULL I C/ CÒDOLS (035/10)

INVENTARI DE MATERIAL ARQUEOLÒGIC

U.E.	Núm.	Frag.	Class.	Def. Fragm.	Tipo	Tècnica	Pasta	Decoració		Acabats		Cronologia	Observacions
								Int.	Ext.	Int.	Ext.		
1120		1	14005	VO	GER	TO	AR						
1120		1	14002	FO	FIN	TO	GO						
1120		5	50019										MAO AMB MORTER I PALLA PER LLIGAR
1120		2	14107	CR	PAT	TO	AO			VI	VI	XVIII	MATEIXA PEÇA
1120	1	2	14200	PS	ESC	TO	AO			VI	VI	XVI-XVII	MATEIXA PEÇA; MAL CUITA
1120		1	14002	VO	FIN	TO	AO						PEÇA POC CUITA O SENSE COCCIÓ
1120		1	14002	NA	FIN	TO	AO						PEÇA POC CUITA O SENSE COCCIÓ
1120		3	14103	VO	ESC	TO	AO			VI	VI	XVII	POSSIBLE BUTIFARRA. MATEIXA PEÇA
1120		1	15000	PS		TO	AO						POSSIBLE SUPORT PER PRODUCCIÓ CERÀMICA?
1120		6	14002	VO	PAT	TO	AO						REBUIG SENSE VIDRAR
1120		3	14002	CR	PAT	TO	AO						REBUIG SENSE VIDRAR
1120		2	14002	VO	ESC	TO	AO						REBUIG SENSE VIDRAR
1120		1	14002	FO	ESC	TO	AO						REBUIG SENSE VIDRAR

INTERVENCIÓ ARQUEOLÒGICA C/ NOU DE SANT FRANCESC, C/ RULL I C/ CÒDOLS (035/10)

INVENTARI DE MATERIAL ARQUEOLÒGIC

U.E.	Núm. Frag.	Class. Fragm.	Def. Tipo	Tècnica	Decoració		Acabats		Cronologia	Observacions
					Pasta	Int.	Ext.	Int.		
1120	3	14002	FO	PAT	TO	AO				REBUIG SENSE VIDRAR
1120	1	20002		ANE						RESTAURACIÓ
1120	3	50025			MA	AO		IN		SECCIÓ EN "U" AMB CANTONADES RECTES, DECORACIÓ INCISA ONDULADA AL FONDS
1120	1	15000		TPT	MA	AO				SEPARADOR
1120	1	14003	VO	GER	TO	AO			VI VI	VIDRAT INTERIOR MARRÓ, EXTERIOR VERD
1120	3	14003	SF	FIN	TO	AO			VI	VIDRAT MARRÓ
1120	2	14003	VO	PAT	TO	AO			VI	VIDRAT MARRÓ
1120	1	14003	FO	FIN	TO	AO			VI	VIDRAT MARRÓ
1120	1	14003	PE	FIN	TO	AO			VI	VIDRAT MARRÓ
1120	1	14003	VO	FIN	TO	AO			VI	VIDRAT MARRÓ
1120	1	14003	VO	SEV	TO	AO			VI	VIDRAT MARRÓ
1120	1	14003	SF	FIN	TO	AO			VI	VIDRAT MARRÓ
1120	1	14003	SF	GIB	TO	AO			VI	VIDRAT MARRÓ

INTERVENCIÓ ARQUEOLÒGICA C/ NOU DE SANT FRANCESC, C/ RULL I C/ CÒDOLS (035/10)

INVENTARI DE MATERIAL ARQUEOLÒGIC

U.E.	Núm.	Frag.	Class.	Def. Fragm.	Tipo	Tècnica	Decoració		Acabats		Cronologia	Observacions
							Pasta	Int.	Ext.	Int.		
1120		1	14003	VO	GIB	TO	AO			VI		VIDRAT MARRÓ
1120		1	14003	SF	FIN	TO	AO			VI		VIDRAT MARRÓ FOSC
1120		1	14003	VO	GIB	TO	AO			VI		VIDRAT MARRÓ FOSC
1120		3	14003	VO	GIB	TO	AO			VI		VIDRAT MARRÓ; MATEIXA PEÇA
1120		4	14003	SF	FIN	TO	AO			VI		VIDRAT VERD
1120		3	14003	SF	FIN	TO	AO			VI		VIDRAT VERD
1120		1	14003	VO	PAT	TO	AO			VI		VIDRAT VERD
1120		1	14003	CR	POA	TO	AO			VI		VIDRAT VERD
1120		1	14003	VO	OLL	TO	GR			VI		VIDRAT VERD
1120		1	14003	VO	TAP	TO	AO			VI	VI	VIDRAT VERD
1120		11	50025	SF		TO	AO			VI		VIDRAT VERD
1120		2	14003	VO	GIB	TO	AO			VI		VIDRAT VERD FOSC
1120		2	14003	VO	GIB	TO	AO			VI		VIDRAT VERD FOSC; MATEIXA PEÇA

INTERVENCIÓ ARQUEOLÒGICA C/ NOU DE SANT FRANCESC, C/ RULL I C/ CÒDOLS (035/10)

INVENTARI DE MATERIAL ARQUEOLÒGIC

U.E.	Núm.	Frag.	Class.	Def.			Decoració		Acabats		Cronologia	Observacions
				Fragm.	Tipo	Tècnica	Pasta	Int.	Ext.	Int.		
1121		2	70000									CENDRES
1121		1	14002	VO	FIN	TO	AO					DEFECTUOS
1121		1	14002	PE	FIN	TO	AO					DEFECTUOS
1121		3	14002	SF		TO	AO					MAL CUIT
1121		1	14002	AN		TO	AO					MAL CUIT
1121	1	3	15000	PS		TO	AO					MATEIXA PEÇA; POSSIBLE SUPORT PER PRODUCCIÓ CERÀMICA?
1121		3	14002	VO	OLL	TO	AO					MATEIXA PEÇA. REBUIG
1121		1	50025									PEÇA SENCERA; TUB DEL FORN PER CONDUIR LA CALOR; TÉ ADHERIT UNA CAPA DE TERRA AMB RESTOS DE PALLA
1121		1	14002	VO	PAT	TO	AO					REBUIG. SENSE VIDRAR
1121		1	14002	VO	EOR	TO	AO					REBUIG. SENSE VIDRAR
1121		1	14002	FO	ESC	TO	AO					REBUIG. SENSE VIDRAR
1121		1	14002	FO	PAT	TO	AO					REBUIG. SENSE VIDRAR
1121		1	14002	VO	SEV	TO	AO					REBUIG. SENSE VIDRAR

INTERVENCIÓ ARQUEOLÒGICA C/ NOU DE SANT FRANCESC, C/ RULL I C/ CÒDOLS (035/10)

INVENTARI DE MATERIAL ARQUEOLÒGIC

U.E.	Núm.	Frag.	Class.	Def. Fragm.	Tipo	Tècnica	Pasta	Decoració		Acabats		Cronologia	Observacions
								Int.	Ext.	Int.	Ext.		
1121		1	14002	SF		TO	AO						REBUIG. SENSE VIDRAR
1121		1	14002	CR	PAT	TO	AO						REBUIG. SENSE VIDRAR
1121		1	14002	VO	PAT	TO	AO						REBUIG. SENSE VIDRAR
1121		1	14002	SF	FIN	TO	AO						REBUIG. SENSE VIDRAR
1121		1	14002	PE	PAT	TO	AO						REBUIG. SENSE VIDRAR.
1121		1	14002	SF	FIN	TO	AO						REBUIG. SENSE VIDRAR.
1121		2	14002	VO	PAT	TO	AO						REBUIG. SENSE VIDRAR. MATEIXA PEÇA
1121		1	14003	VO	GIB	TO	AO			VI			VIDRAT MARRÓ
1121		1	14003	VO	FIN	TO	AO				VI		VIDRAT MARRÓ
1121		1	14003	VO	GIB	TO	AO			VI			VIDRAT MARRÓ
1121		2	14003	VO	MOR	TO	AO			VI			VIDRAT MARRÓ. MATEIXA PEÇA
1121		1	14003	VO	GET	TO	AO				VI		VIDRAT VERD
1121		1	14003	SF		TO	AO				VI		VIDRAT VERD

INTERVENCIÓ ARQUEOLÒGICA C/ NOU DE SANT FRANCESC, C/ RULL I C/ CÒDOLS (035/10)

INVENTARI DE MATERIAL ARQUEOLÒGIC

U.E.	Núm. Frag.	Class. Fragm.	Def. Tipo	Tècnica	Decoració		Acabats		Cronologia	Observacions
					Pasta	Int.	Ext.	Int.		
1121	2	50025		MA	AO			VI		VIDRAT VERD
1121	1	50025		MA	AO			VI		VIDRAT VERD; PART DE CANONADA AMB VORA DE DIAMETRE MAJOR
1122	1	70000								CENDRES
1124	1	15000		TPT	MA	AO				
1124	1	14002	SF	FIN	TO	AO				
1124	1	14002	FO	GIB	TO	AO				
1124	1	14128	PE	PAT	TO	AO		VI	VI	XV
1124	1	14100	VO	ESC	TO	AO		VI		
1124	1	14100	SF	FIN	TO	AO		VI	VI	
1124	2	60051								
1124	1	14128	VO	ESC	TO	AO		VI	VI	XV
1124	1	14003	SF	FIN	TO	AO		VI		VIDRAT MARRÓ
1124	1	14003	FO	GIB	TO	AO		VI		VIDRAT VERD

INTERVENCIÓ ARQUEOLÒGICA C/ NOU DE SANT FRANCESC, C/ RULL I C/ CÒDOLS (035/10)

INVENTARI DE MATERIAL ARQUEOLÒGIC

U.E.	Núm. Frag.	Class. Fragm.	Def. Tipo	Tècnica	Pasta	Decoració		Acabats		Cronologia	Observacions
						Int.	Ext.	Int.	Ext.		
1131	2	14002	SF	FIN	TO	AO					
1131	1	14002	FO	GER	TO	AO					
1131	1	14100	SF	FIN	TO	AO			VI		
1131	1	14252	PE	PAT	TO	AO			VI	FINALS XIII-XIV	
1131	1	14252	SF	FIN	TO	AO			VI	FINALS XIII-XIV	
1131	1	14252	PE	PAT	TO	AO			VI	FINALS XIII-XIV	MOTIU HERALDIC
1131	1	14003	SF	FIN	TO	GO			VI		VIDRAT MARRÓ
1131	1	14003	VO	OLL	TO	GO			VI		VIDRAT MARRÓ
1131	2	14003	SF	FIN	TO	AO			VI	VI	VIDRAT MELAT
1131	1	14003	VO	SEV	TO	AO			VI		VIDRAT MELAT
1131	1	14003	BR	CAT	TO	AO				VI	VIDRAT MELAT
1131	1	14003	SF	FIN	TO	AO			VI	VI	VIDRAT MELAT INTERIOR. EXTERIOR VERD
1137	1	14103	VO	PAT	TO	AO			VI	VI	XVII

INTERVENCIÓ ARQUEOLÒGICA C/ NOU DE SANT FRANCESC, C/ RULL I C/ CÒDOLS (035/10)

INVENTARI DE MATERIAL ARQUEOLÒGIC

U.E.	Núm.	Frag.	Class.	Def. Fragm.	Tipo	Tècnica	Pasta	Decoració		Acabats		Cronologia	Observacions
								Int.	Ext.	Int.	Ext.		
1137		1	14103	FO	ESC	TO	AO			VI	VI	XVII	
1137	2	1	15000		PIP	MO	AO						
1137		1	14003	SF	FIN	TO	AO			VI			VIDRAT MELAT
1137		1	14003	VO	GRE	TO	AO			VI			VIDRAT VERD
1137		1	14003	PE	ESF	TO	AO			VI	VI		VIDRAT VERD; AMB NANSA
1142		9	14002	SF	FIN	TO	GO						
1142		1	14005	SF	FIN	TO	AR						
1142		1	14005	SF	FIB	TO	GR						
1142		1	14005	VO	GET	TO	AR						
1142		15	14002	SF	FIN	TO	AO						
1142		1	14002	PE	FIN	TO	AO						
1142		2	14002	VO	FIN	TO	AO						
1142		1	14002	VO	PAT	TO	AO						

INTERVENCIÓ ARQUEOLÒGICA C/ NOU DE SANT FRANCESC, C/ RULL I C/ CÒDOLS (035/10)

INVENTARI DE MATERIAL ARQUEOLÒGIC

U.E.	Núm.	Frag.	Class.	Def. Fragm.	Tipo	Tècnica	Pasta	Decoració		Acabats		Cronologia	Observacions
								Int.	Ext.	Int.	Ext.		
1142		2	14100	SF	FIN	TO	AO			VI	VI		
1142		4	14100	VO	PAT	TO	AO			VI			
1142		2	14100	VO	FIN	TO	AO			VI			
1142		1	14100	VO	ESC	TO	AO			VI			
1142		1	14100	CR	PAT	TO	AO			VI			
1142		1	14100	FO	FIN	TO	AO			VI			
1142		1	14100	VO	LLU	TO	AO			VI			
1142		4	14250	SF	FIN	TO	AO			VI		XIV	
1142		3	14250	VO	PAT	TO	AO			VI		XIV	
1142		3	14252	SF	FIN	TO	AO			VI		FINALS XIII-XIV	
1142		1	14252	VO	PAT	TO	AO			VI		FINALS XIII-XIV	
1142	1	1	14002	VO	CAF	TO	AO						
1142		11	14002	VO	CAF	TO	AO						

INTERVENCIÓ ARQUEOLÒGICA C/ NOU DE SANT FRANCESC, C/ RULL I C/ CÒDOLS (035/10)

INVENTARI DE MATERIAL ARQUEOLÒGIC

U.E.	Núm. Frag.	Class. Fragm.	Def. Tipo	Tècnica	Pasta	Decoració		Acabats		Cronologia	Observacions
						Int.	Ext.	Int.	Ext.		
1142	2	14002	AN	CAF	TO	AO					
1142	1	14002	FO	CAF	TO	AO					
1142	1	14002	NA	CAF	TO	AO					
1142	21	14002	CR	CAF	TO	AO					
1142	15	14002	SF	CAF	TO	AO					
1142	1	14002	VO	GET	TO	AO					
1142	3	14128	VO	PAT	TO	AO			VI	VI	XV
1142	1	14128	PS	PAT	TO	AO			VI	VI	XV
1142	36	60051									
1142	1	14304	SF	PAT	TO	AO			VI	VI	
1142	2	13250	SF	FIN	TO	AO					AFRICANA. MOLT RODAT
1142	2	14002	VO	CAF	TO	AO					AMB NANSA
1142	5	14003	SF	FIN	TO	AO			VI	VI	INTERIOR MELAT. EXTERIOR VERD

INTERVENCIÓ ARQUEOLÒGICA C/ NOU DE SANT FRANCESC, C/ RULL I C/ CÒDOLS (035/10)

INVENTARI DE MATERIAL ARQUEOLÒGIC

U.E.	Núm.	Frag.	Class.	Def. Fragm.	Tipo	Tècnica	Pasta	Decoració		Acabats		Cronologia	Observacions
								Int.	Ext.	Int.	Ext.		
1142		1	14252	VO	PAT	TO	AO			VI		FINALS XIII-XIV	MAL CUIT
1142		1	14003	SF	FIN	TO	AO			VI			MELAT
1142		1	14003	CR	GIB	TO	AO			VI			MELAT
1142		6	14100	SF	FIN	TO	AO			VI			POSSIBLES MANGANESOS
1142		2	14002	CR	FIN	TO	AO						REGALIM VERD EXTERIOR
1142		2	14003	VO	OLL	TO	GO			VI			REGALIMS EXTERIORS. VIDRAT MARRÓ
1142		2	30000	VO	VIN								RESTAURACIÓ
1142		9	30000	SF	VIN								RESTAURACIÓ
1142		1	20002		CLA								RESTAURACIÓ
1142		6	14003	SF	FIN	TO	GO			VI			VIDRAT MARRÓ
1142		1	14003	FO	FIN	TO	GO			VI	VI		VIDRAT MARRÓ
1142		1	14003	CR	CSS	TO	GO			VI			VIDRAT MARRÓ
1142		1	14003	NA	FIN	TO	AO			VI	VI		VIDRAT MARRÓ

INTERVENCIÓ ARQUEOLÒGICA C/ NOU DE SANT FRANCESC, C/ RULL I C/ CÒDOLS (035/10)

INVENTARI DE MATERIAL ARQUEOLÒGIC

U.E.	Núm. Frag.	Class. Fragm.	Def. Tipo	Tècnica	Decoració		Acabats		Cronologia	Observacions
					Pasta	Int.	Ext.	Int.		
1142	8	14003	SF	FIN	TO	AO		VI		VIDRAT VERD
1142	1	14003	VO	GIB	TO	AO		VI		VIDRAT VERD
1142	1	14003	VO	PAT	TO	AO		VI		VIDRAT VERD
1142	2	14003	VO	FIN	TO	AO		VI		VIDRAT VERD
1142	1	14003	VO	GET	TO	AO		VI		VIDRAT VERD
1142	3	14003	SF	FIN	TO	GO		VI		VIDRAT VERD FOSC
1142	1	14003	VO	OLL	TO	GO		VI		VIDRAT VERD FOSC
1144	4	14100	SF		TO	AO		VI		
1144	2	14252	VO	PAT	TO	AO		VI	FINALS XIII-XIV	
1144	1	14252	PS	PAT	TO	AO		VI	FINALS XIII-XIV	
1144	17	14002	SF		TO	AO				
1144	1	14002	VO	GER	TO	AO				
1144	2	14002	PE		TO	AO				

INTERVENCIÓ ARQUEOLÒGICA C/ NOU DE SANT FRANCESC, C/ RULL I C/ CÒDOLS (035/10)

INVENTARI DE MATERIAL ARQUEOLÒGIC

U.E.	Núm.	Frag.	Class.	Def.			Decoració		Acabats		Cronologia	Observacions	
				Fragm.	Tipo	Tècnica	Pasta	Int.	Ext.	Int.			Ext.
1144		1	14003	CR	FIN	TO	AO			VI	VI		EXTERIOR PARCIAL. VIDRAT MARRÓ
1144		3	14003	SF		TO	AO			VI	VI		INTERIOR MELAT. EXTERIOR FOSC
1144		1	14003	VO	MOR	TO	AO			VI	VI		INTERIOR MELAT. EXTERIOR FOSC
1144		2	14003	VO	GET	TO	AO			VI	VI		INTERIOR MELAT. EXTERIOR FOSC
1144		1	14003	SF	POA	TO	AO				VI		MELAT
1144		2	14003	VO	GIB	TO	AO			VI			MELAT
1144		1	14003	VO	FIN	TO	AO			VI			MELAT
1144		1	14002	NA		TO	AO						MOLT RODAT
1144		1	14003	SF		TO	AO				VI		VIDRAT MARRÓ
1144		5	14003	SF		TO	AO			VI			VIDRAT VERD
1144		1	14003	SF		TO	AO				VI		VIDRAT VERD
1144		2	14003	NA		TO	AO			VI	VI		VIDRAT VERD
1144		2	14003	FO		TO	GO			VI			VIDRAT VERD

INTERVENCIÓ ARQUEOLÒGICA C/ NOU DE SANT FRANCESC, C/ RULL I C/ CÒDOLS (035/10)

INVENTARI DE MATERIAL ARQUEOLÒGIC

U.E.	Núm.	Frag.	Class.	Def.		Decoració		Acabats		Cronologia	Observacions	
				Fragm.	Tipo	Tècnica	Pasta	Int.	Ext.			Int.
1144		1	14003	FO		TO	AO			VI		VIDRAT VERD
1144		1	14003	BE	FIN	TO	AO			VI		VIDRAT VERD
1160		15	60051									
1160		5	20000		ESR							ESCÒRIA DE VIDRAT I MATERIAL ÒXID. MOLT CREMADA
1160		1	20002		ATI							RESTAURACIÓ
1163		2	14002	SF	FIN	TO	AO					
1163		3	14100	SF	FIN	TO	AO			VI		
1163		2	14100	SF	FIN	TO	AO			VI	VI	
1163		1	14100	VO	PAT	TO	AO			VI		
1163		1	14100	PE	FIN	TO	AO			VI		
1163		1	14100	VO	GET	TO	AO			VI	VI	
1163		1	14102	PE	FIN	TO	AO			VI		FINALS XV-XVI
1163		1	14102	SF	FIN	TO	AO			VI		FINALS XV-XVI

INTERVENCIÓ ARQUEOLÒGICA C/ NOU DE SANT FRANCESC, C/ RULL I C/ CÒDOLS (035/10)

INVENTARI DE MATERIAL ARQUEOLÒGIC

U.E.	Núm. Frag.	Class. Fragm.	Def. Tipo	Tècnica	Pasta	Decoració		Acabats		Cronologia	Observacions	
						Int.	Ext.	Int.	Ext.			
1163	1	14102	VO	ESC	TO	AO			VI		FINALS XV-XVI	
1163	1	14102	VO	ESC	TO	AO			VI	VI	FINALS XV-XVI	
1163	1	14103	PE	PAT	TO	AO			VI	VI	XVII	
1163	1	14103	CR	PAT	TO	AO			VI	VI	XVII	
1163	1	14120	SF	PAT	TO	AO			VI	VI	XVII	
1163	1	14120	VO	PAT	TO	AO			VI	VI	XVII	
1163	1	14128	CR	EOR	TO	AO			VI	VI	XV	
1163	1	14128	VO	SEV	TO	AO			VI	VI	XV	
1163	1	15000		TPT	MA	AO						
1163	1	14002	SF	FIN	TO	AO						AMB REGALIMS EXTERIORS VERDS
1163	2	14128	VO	ESC	TO	AO			VI	VI	XV	MATEIXA PEÇA
1163	2	14200	SF	FIN	TO	AO			VI	VI	XVI-XVII	MATEIXA PEÇA
1163	1	14002	CR	CAF	TO	AO						PASTA GRISACEA AMB FREQUENTS INCLUSIONS NEGRES AMB GRANULOMETRIA FINS A 3 MM

INTERVENCIÓ ARQUEOLÒGICA C/ NOU DE SANT FRANCESC, C/ RULL I C/ CÒDOLS (035/10)

INVENTARI DE MATERIAL ARQUEOLÒGIC

U.E.	Núm.	Frag.	Class.	Def. Fragm.	Tipo	Tècnica	Pasta	Decoració		Acabats		Cronologia	Observacions
								Int.	Ext.	Int.	Ext.		
1163		1	14101	VO	PAT	TO	AO			VI	VI		POSSIBLE VALENCIANA
1163		1	30000	VO	VIN								RESTAURACIÓ
1163		1	30000	PE	COP								RESTAURACIÓ
1163		2	20001		AGU								RESTAURACIÓ
1163		1	14003	CR	GER	TO	AO			VI	VI		VIDRAT INTERIOR MELAT, EXTERIOR VERD
1163		3	14003	SF	FIN	TO	GO			VI			VIDRAT MARRÓ
1163		1	14003	VO	PAT	TO	GO			VI			VIDRAT MARRÓ
1163		2	14003	SF	FIN	TO	AO			VI			VIDRAT MARRÓ; MATEIXA PEÇA
1163		1	14003	SF	FIN	TO	AO			VI			VIDRAT MELAT
1163		1	14003	SF	FIN	TO	AO				VI		VIDRAT TURQUESA
1163		2	14003	SF	FIN	TO	AO			VI	VI		VIDRAT VERD
1163		6	14003	SF	FIN	TO	AO				VI		VIDRAT VERD
1163		1	14003	SF	FIN	TO	AO			VI			VIDRAT VERD

INTERVENCIÓ ARQUEOLÒGICA C/ NOU DE SANT FRANCESC, C/ RULL I C/ CÒDOLS (035/10)

INVENTARI DE MATERIAL ARQUEOLÒGIC

U.E.	Núm.	Frag.	Class.	Def. Fragm.	Tipo	Tècnica	Pasta	Decoració		Acabats		Cronologia	Observacions
								Int.	Ext.	Int.	Ext.		
1163		1	14003	NA	POA	TO	AO			VI	VI		VIDRAT VERD
1163		1	14003	FO	OLL	TO	AO			VI			VIDRAT VERD BRILLANT; FIRETA
1163		1	14003	VO	COS	TO	AO			VI	VI		VIDRAT VERD; MERLET D'ALFABEGUER
1164		1	14100	PEU		TO	AO			VI			
1164		1	14100	FO		TO	AO			VI			
1164		1	14100	VO	ESC	TO	AO			VI			
1164		1	14252	VO	PAT	TO	AO			VI		FINALS XIII-XIV	
1164		2	14252	SF		TO	AO			VI		FINALS XIII-XIV	
1164		5	14002	SF		TO	AO						
1164		1	13250	SF		TO	AO					AFRICAN A	
1164		12	60051										
1164		1	14003	NA		TO	GO						GOTES VERDES
1164		1	14003	SF		TO	AO			VI			MELAT

INTERVENCIÓ ARQUEOLÒGICA C/ NOU DE SANT FRANCESC, C/ RULL I C/ CÒDOLS (035/10)

INVENTARI DE MATERIAL ARQUEOLÒGIC

U.E.	Núm.	Frag.	Class.	Def. Fragm.	Tipo	Tècnica	Decoració		Acabats		Cronologia	Observacions
							Pasta	Int.	Ext.	Int.		
1164		2	30000	VO	VIN							RESTAURACIÓ
1164		1	30000	SF	VIN							RESTAURACIÓ
1164		1	14003	SF		TO	AO		IN	VI	VI	VERD FOSC EXTERIOR, MELAT INTERIOR
1164		1	14003	SF	POA	TO	AO		IN	VI	VI	VERD FOSC EXTERIOR, MELAT INTERIOR
1164		2	14003	SF		TO	AO			VI	VI	VERD FOSC EXTERIOR, MELAT INTERIOR
1164		1	14003	SF		TO	AO			VI		VIDRAT MARRÓ
1164		2	14003	SF		TO	GO			VI		VIDRAT MARRÓ
1164		1	14003	VO	OLL	TO	GO			VI		VIDRAT MARRÓ
1164		3	14003	SF		TO	AO			VI		VIDRAT VERD
1164		1	14003	VO	MOR	TO	AO			VI		VIDRAT VERD
1166		3	50014			MO	AO					
1166		2	14002	SF	FIN	TO	AO					
1166		1	15000		TPT	MA	AO					

INTERVENCIÓ ARQUEOLÒGICA C/ NOU DE SANT FRANCESC, C/ RULL I C/ CÒDOLS (035/10)

INVENTARI DE MATERIAL ARQUEOLÒGIC

U.E.	Núm. Frag.	Class. Fragm.	Def. Tipo	Tècnica	Decoració		Acabats		Cronologia	Observacions
					Pasta	Int.	Ext.	Int.		
1166	2	14002	FO	FIN	TO	AO				MATEIXA PEÇA; REBUIG SENSE VIDRAR
1166	2	50025			MA	AR		IN		MATEIXA PEÇA; SECCIÓ EN "U" AMB CANTONADES RECTES, DECORACIÓ INCISA ONDULADA AL FONS
1166	1	50025	VO		TO	AO			VI	VIDRAT VERD; PART DE CANONADA AMB VORA DE DIAMETRE MAJOR
1167	1	14103	SF	ESC	TO	AO			VI VI	XVII
1167	1	30000	VO	VIN						RESTAURACIÓ
1167	1	14003	SF	FIN	TO	AO			VI VI	VIDRAT MARRÓ
1167	1	14003	PE	MOR	TO	AO			VI	VIDRAT VERD
1167	1	50035			MO	AO			VI	VIDRAT VERD
1168	1	20000		ESR	MA	AO				1 BOSSA. ESCÒRIA DE VIDRAT CERÀMIC I ÒXIDS. PODRIA RESPONDRE A LA NETEJA DE LES PARETS D'UN FORN MOLT CALCINAT
1168	1	60001		AGU						MANEC CAOLI
1168	1	30000	SF	VIN						RESTAURACIÓ
1168	4	20002		ATI						RESTAURACIÓ
1168	6	20001		ATI						RESTAURACIÓ

INTERVENCIÓ ARQUEOLÒGICA C/ NOU DE SANT FRANCESC, C/ RULL I C/ CÒDOLS (035/10)

INVENTARI DE MATERIAL ARQUEOLÒGIC

U.E.	Núm.	Frag.	Class.	Def. Fragm.	Tipo	Tècnica	Decoració		Acabats		Cronologia	Observacions
							Pasta	Int.	Ext.	Int.		
1168		2	20001		AGU							RESTAURACIÓ
1169		2	14002	SF		TO	AO					
1169		1	15000		TPT							
1169		1	14100	FO	FIN	TO	AO			VI		
1169		1	14120	CR	PAT	TO	AO			VI	VI	XVII-XVIII
1169		3	14103	SF	FIN	TO	AO			VI	VI	XVII
1169		1	14003	VO	GET	TO	AO			VI	VI	TURQUESA
1169		1	14003	SF	FIN	TO	AO			VI	VI	VIDRAT INTERIOR MELAT, EXTERIOR VERD
1169		1	14003	VO	MOR	TO	AO			VI	VI	VIDRAT INTERIOR MELAT, EXTERIOR VERD
1169		4	14003	SF	FIN	TO	AO			VI	VI	VIDRAT MARRÓ
1169		1	14003	CR	PAT	TO	AO			VI		VIDRAT MARRÓ
1169		1	14003	VO	GET	TO	AO			VI		VIDRAT MARRÓ
1169		1	14003	PE	FIN	TO	AO			VI		VIDRAT MELAT

INTERVENCIÓ ARQUEOLÒGICA C/ NOU DE SANT FRANCESC, C/ RULL I C/ CÒDOLS (035/10)

INVENTARI DE MATERIAL ARQUEOLÒGIC

U.E.	Núm.	Frag.	Class.	Def.		Decoració			Acabats		Cronologia	Observacions
				Fragm.	Tipo	Tècnica	Pasta	Int.	Ext.	Int.		
1169		2	14003	SF	FIN	TO	AO			VI		VIDRAT VERD
1169		1	14003	SF	FIN	TO	GO			VI		VIDRAT VERD FOSC
1170		1	14002	SF		TO	AO					
1170		1	15000		TPT							
1170		1	14003	SF		TO	AO			VI		VIDRAT MARRÓ
1170		1	14003	VO	PAT	TO	AO			VI	VI	VIDRAT VERD
1171		1	14103	SF		TO	AO			VI	VI	XVII
1171		4	50014									RAJOLS DE MAÓ
1172		2	60051									
1173		3	14002	SF	FIN	TO	AO					
1173		1	14002	CR	FIN	TO	AO					
1173		1	14100	SF	FIN	TO	AO			VI		
1173		1	14100	SF	FIN	TO	AO			VI	VI	

INTERVENCIÓ ARQUEOLÒGICA C/ NOU DE SANT FRANCESC, C/ RULL I C/ CÒDOLS (035/10)

INVENTARI DE MATERIAL ARQUEOLÒGIC

U.E.	Núm.	Frag.	Class.	Def. Fragm.	Tipo	Tècnica	Decoració		Acabats		Cronologia	Observacions
							Pasta	Int.	Ext.	Int.		
1179		2	30000	SF	VIN							RESTAURACIÓ
1179		1	14003	SF	FIN	TO	AO			VI		VIDRAT MARRÓ
1179		1	14003	VO	OLL	TO	GO			VI		VIDRAT MARRÓ
1179		6	14003	SF	FIN	TO	AO			VI		VIDRAT VERD
1179		1	14003	SF	FIN	TO	AO			VI		VIDRAT VERD
1182		3	14002	SF	FIN	TO	AO					
1182		1	14005	SF	FIN	TO	GR					
1182		2	14100	SF	FIN	TO	AO			VI		
1182		1	14100	SF	FIN	TO	AO			VI	VI	
1182		1	14100	VO	PAT	TO	AO			VI	VI	
1182		1	14100	VO	PAT	TO	AO			VI		
1182		1	14100	VO	ESC	TO	AO			VI		
1182		1	14252	VO	PAT	TO	AO			VI		FINALS XIII-XIV

INTERVENCIÓ ARQUEOLÒGICA C/ NOU DE SANT FRANCESC, C/ RULL I C/ CÒDOLS (035/10)

INVENTARI DE MATERIAL ARQUEOLÒGIC

U.E.	Núm.	Frag.	Class.	Def. Fragm.	Tipo	Tècnica	Pasta	Decoració		Acabats		Cronologia	Observacions
								Int.	Ext.	Int.	Ext.		
1184		9	14003	SF		TO	AO			VI			VIDRAT MARRÓ
1184		1	14003	SF		TO	AO			VI	VI		VIDRAT MARRÓ
1184		4	14003	VO	OLL	TO	GO			VI			VIDRAT MARRÓ
1184		1	14003	VO	TAP	TO	AO			VI	VI		VIDRAT MARRÓ
1184		2	14003	VO	PAT	TO	AO			VI			VIDRAT MARRÓ
1184		1	14003	VO	GER	TO	AO			VI	VI		VIDRAT MARRÓ
1184		1	14003	AN		TO	AO			VI			VIDRAT MARRÓ
1184		1	14003	SF		TO	AO			VI			VIDRAT VERD
1184		2	14003	SF		TO	AO			VI	VI		VIDRAT VERD
1184		1	14003	PE		TO	AO			VI			VIDRAT VERD
1184		1	14003	VO	OLL	TO	AO			VI			VIDRAT VERD
1184		1	14003	SF		TO	AO			VI			VIDRAT VERD FOSC
1185		2	14100	VO	PAT	TO	AO			VI			

INTERVENCIÓ ARQUEOLÒGICA C/ NOU DE SANT FRANCESC, C/ RULL I C/ CÒDOLS (035/10)

INVENTARI DE MATERIAL ARQUEOLÒGIC

U.E.	Núm.	Frag.	Class.	Def. Fragm.	Tipo	Tècnica	Decoració		Acabats		Cronologia	Observacions
							Pasta	Int.	Ext.	Int.		
1185		1	14252	VO	PAT	TO	AO			VI	FINALS XIII-XIV	
1185		1	14003	VO	GIB	TO	AO			VI		VIDRAT MELAT
1192		2	14002	SF	FIN	TO	AO					
1192		1	14252	PE	PAT	TO	AO			VI	FINALS XIII-XIV	
1192		1	14252	VO	PAT	TO	AO			VI	FINALS XIII-XIV	
1192		1	14252	SF	FIN	TO	AO			VI	FINALS XIII-XIV	
1192		1	14003	FO	FIN	TO	AO			VI		VIDRAT MELAT
1192		1	14003	SF	FIN	TO	AO			VI		VIDRAT VERD
1192		2	14003	VO	GIB	TO	AO			VI		VIDRAT VERD
1195		1	14002	PE		TO	AO					
1195		1	15000		TPT							
1195		1	14100	SF		TO	AO			VI	VI	
1195		1	14002	CR	EOR	TO	AO					

INTERVENCIÓ ARQUEOLÒGICA C/ NOU DE SANT FRANCESC, C/ RULL I C/ CÒDOLS (035/10)

INVENTARI DE MATERIAL ARQUEOLÒGIC

U.E.	Núm.	Frag.	Class.	Def. Fragm.	Tipo	Tècnica	Pasta	Decoració		Acabats		Cronologia	Observacions
								Int.	Ext.	Int.	Ext.		
1220		1	14100	SF	FIN	TO	AO			VI			
1220		1	14103	SF	FIN	TO	AO			VI	VI	XVII	
1220		1	14002	SF	FIN	TO	AO						
1220		3	15000		TPT								
1220		6	14002	SF	FIN	TO	AO						REBUIG SENSE VIDRAR
1220		2	14002	FO	ESC	TO	AO						REBUIG SENSE VIDRAR
1220		1	14002	VO	ESC	TO	AO						REBUIG SENSE VIDRAR
1220		1	14002	VO	EOR	TO	AO						REBUIG SENSE VIDRAR
1220		1	14002	VO	PAT	TO	AO						REBUIG SENSE VIDRAR
1220		1	14002	CR	PAT	TO	AO						REBUIG SENSE VIDRAR
1220		2	15000		TPT								SEPARADORS
1220		1	14003	SF	FIN	TO	AO			VI	VI		VIDRAT INTERIOR MARRÓ, EXTERIOR VERD
1220		3	14003	SF	FIN	TO	AO			VI			VIDRAT MARRÓ

INTERVENCIÓ ARQUEOLÒGICA C/ NOU DE SANT FRANCESC, C/ RULL I C/ CÒDOLS (035/10)

INVENTARI DE MATERIAL ARQUEOLÒGIC

U.E.	Núm.	Frag.	Class.	Def.			Decoració		Acabats		Cronologia	Observacions
				Fragm.	Tipo	Tècnica	Pasta	Int.	Ext.	Int.		
1220		3	14003	FO	FIN	TO	AO			VI		VIDRAT MARRÓ
1220		1	14003	SF	FIN	TO	AO			VI		VIDRAT MELAT
1220		2	14003	SF	FIN	TO	AO			VI		VIDRAT VERD FOSC
1221		1	14005	SF	FIN	TO	GR					
1221		1	14002	SF	FIN	TO	AO					
1221		1	14100	VO	PAT	TO	AO			VI		
1221		1	14002	SF	GIB	TO	AO		PI			TRAÇOS DE PINTURA VERMELLA
1230		1	14003	SF	FIN	TO	AO			VI	VI	VIDRAT INTERIOR MELAT, EXTERIOR VERD
1230		1	14003	SF	FIN	TO	AO			VI		VIDRAT MARRÓ
1230		1	14003	VO	OLL	TO	GO			VI		VIDRAT MARRÓ
1230		1	14003	SF	FIN	TO	AO			VI		VIDRAT MELAT
1230		1	14003	FO	FIN	TO	AO			VI		VIDRAT MELAT
1230		2	14003	SF	FIN	TO	GO			VI		VIDRAT VERD

INTERVENCIÓ ARQUEOLÒGICA C/ NOU DE SANT FRANCESC, C/ RULL I C/ CÒDOLS (035/10)

INVENTARI DE MATERIAL ARQUEOLÒGIC

U.E.	Núm.	Frag.	Class.	Def. Fragm.	Tipo	Tècnica	Pasta	Decoració		Acabats		Cronologia	Observacions
								Int.	Ext.	Int.	Ext.		
1233		5	13250	SF	FIN	TO	AO						
1233		1	13258	SF	FIN	TO	AO					II-V dC	
1233		1	13258	FO	CSS	TO	AO					II-V dC	
1233		1	13258	SF	FIN	TO	AO			PC		II-V dC	
1233		2	13312	SF	FIN	TO	AO					II-VI dC	
1233		1	13106	SF	FIN	MO	AO		MO	VE	VE	I-II dC	
1233		1	13251	SF	FIN	TO	AR						
1233		1	13312	SF	FIN	TO	AO			EN		II-VI dC	SUPERFÍCIE EXTERIOR COLOR CREMA
1237		1	15000		TPT	MA	AO						
1237		1	50014							VI			
1237		1	14002	VO	PAT	TO	AO						REBUIG SENSE VIDRAR
1237		1	14003	SF	FIN	TO	AO			VI			VIDRAT MELAT
1237		1	14003	FO	FIN	TO	AO			VI			VIDRAT MELAT

INTERVENCIÓ ARQUEOLÒGICA C/ NOU DE SANT FRANCESC, C/ RULL I C/ CÒDOLS (035/10)

INVENTARI DE MATERIAL ARQUEOLÒGIC

U.E.	Núm.	Frag.	Class.	Def. Fragm.	Tipo	Tècnica	Pasta	Decoració		Acabats		Cronologia	Observacions
								Int.	Ext.	Int.	Ext.		
1237		1	14003	VO	MOR	TO	AO			VI	VI		VIDRAT MELAT
1237		1	14003	SF	FIN	TO	AO				VI		VIDRAT VERD
1237		1	14003	FO	GIB	TO	AO			VI			VIDRAT VERD
1238		1	14002	VO	ESC	TO	AO						REBUIG. SENSE VIDRAR
1238		10	14003	VO	GIB	TO	AO			VI			VIDRAT MARRÓ FOSC. POSSIBLE MATEIXA PEÇA PEL FET QUE ESTÀ INCRUSTAT DE MORTER NO ENGANXA
1238		4	14003	PE	GIB	TO	AO			VI			VIDRAT MARRÓ FOSC. POSSIBLE MATEIXA PEÇA PEL FET QUE ESTÀ INCRUSTAT DE MORTER NO ENGANXA
1238		16	14003	SF	FIN	TO	AO			VI			VIDRAT MARRÓ FOSC. POSSIBLE MATEIXA PEÇA PEL FET QUE ESTÀ INCRUSTAT DE MORTER NO ENGANXA
1238		16	14003	VO	GIB	TO	AO			VI			VIDRAT MARRÓ. POSSIBLE MATEIXA PEÇA PEL FET QUE ESTÀ INCRUSTAT DE MORTER NO ENGANXA
1238		19	14003	SF	FIN	TO	AO			VI			VIDRAT MARRÓ. POSSIBLE MATEIXA PEÇA PEL FET QUE ESTÀ INCRUSTAT DE MORTER NO ENGANXA
1238		1	14003	FO	GIB	TO	AO			VI			VIDRAT MELAT
1238		1	14003	SF	FIN	TO	AO			VI	VI		VIDRAT MELAT INTERIOR. GOTES VERDES EXTERIORS
1238		1	14003	BR	CAT	TO	AO				VI		VIDRAT VERD
1241		11	14002	SF	GER	TO	AO						

INTERVENCIÓ ARQUEOLÒGICA C/ NOU DE SANT FRANCESC, C/ RULL I C/ CÒDOLS (035/10)

INVENTARI DE MATERIAL ARQUEOLÒGIC

U.E.	Núm.	Frag.	Class.	Def. Fragm.	Tipo	Tècnica	Pasta	Decoració		Acabats		Cronologia	Observacions
								Int.	Ext.	Int.	Ext.		
1241		8	14002	SF	FIN	TO	AO						
1241		1	14002	AN	GER	TO	AO						
1241		2	14100	SF	FIN	TO	AO			VI	VI		
1241		2	14003	SF	FIN	TO	AO			VI	VI		VIDRAT INTERIOR MELAT, EXTERIOR VERD
1241		1	14003	FO	GIB	TO	AO			VI			VIDRAT MELAT
1241		3	14003	SF	FIN	TO	AO			VI			VIDRAT VERD
1241		1	14003	VO	FIN	TO	AO			VI			VIDRAT VERD
1241		1	14003	VO	POA	TO	AO			VI			VIDRAT VERD
1241		1	14003	FO	FIN	TO	AO				VI		VIDRAT VERD
1241		1	14003	VO	LLU	TO	AO			VI			VIDRAT VERD
1243		1	14002	SF	FIN	TO	AO						
1243		1	14002	VO	GER	TO	AO						
1243		1	14002	FO	FIN	TO	AO						

INTERVENCIÓ ARQUEOLÒGICA C/ NOU DE SANT FRANCESC, C/ RULL I C/ CÒDOLS (035/10)

INVENTARI DE MATERIAL ARQUEOLÒGIC

U.E.	Núm.	Frag.	Class.	Def. Fragm.	Tipo	Tècnica	Pasta	Decoració		Acabats		Cronologia	Observacions
								Int.	Ext.	Int.	Ext.		
1243		1	13250	SF	FIN	TO	AO						PRODUCCIÓ AFRICANA
1243		1	14003	SF	FIN	TO	AO			VI			VIDRAT MELAT
1243		1	14003	SF	FIN	TO	AO			VI	VI		VIDRAT VERD
1245		2	15000		TPT								
1245		1	14103	OR	EOR	TO	AO			VI	VI	XVII	
1245		1	14103	VO	ESC	TO	AO			VI	VI	XVII	
1245		1	14103	FO	PAT	TO	AO			VI	VI	XVII	
1245		1	14103	VO	PAT	TO	AO			VI	VI	XVII	AMB GROC
1245		1	14103	SF	FIN	TO	AO			VI	VI	XVII	AMB GROC
1245		1	50006			MO	AO			VI			BLANC I BLAU
1245		1	14250	PS	ESC	TO	AO			VI		XIV	MOLT MALMÉS
1245		1	14002	VO	ESC	TO	AO						REBUIG SENSE VIDRAR
1245		1	14002	SF	FIN	TO	AO						REBUIG SENSE VIDRAR

INTERVENCIÓ ARQUEOLÒGICA C/ NOU DE SANT FRANCESC, C/ RULL I C/ CÒDOLS (035/10)

INVENTARI DE MATERIAL ARQUEOLÒGIC

U.E.	Núm.	Frag.	Class.	Def.			Decoració		Acabats		Cronologia	Observacions
				Fragm.	Tipo	Tècnica	Pasta	Int.	Ext.	Int.		
1245		1	14002	FO	PAT	TO	AO					REBUIG SENSE VIDRAR
1245		1	15000			MA	AO					SEPARADOR
1245		6	14003	SF	FIN	TO	AO			VI		VIDRAT MARRÓ
1245		1	14003	VO	GIB	TO	AO			VI		VIDRAT VERD
1245		1	14003	VO	PAT	TO	AO			VI		VIDRAT VERD
1246		19	14002	SF	FIN	TO	AO					
1246		1	14208	FO	ESC	TO	AO			VI	VI	XVI-XVII
1246		1	14002	VO	FIN	TO	AO					
1246		1	14002	FO	FIN	TO	AO		IN			
1246		4	15000		TPT							
1246		1	14208	PE	ESC	TO	AO			VI	VI	XVI-XVII
1246		2	14208	SF	FIN	TO	AO			VI	VI	XVI-XVII
1246		11	14103	SF	FIN	TO	AO			VI	VI	XVII

INTERVENCIÓ ARQUEOLÒGICA C/ NOU DE SANT FRANCESC, C/ RULL I C/ CÒDOLS (035/10)

INVENTARI DE MATERIAL ARQUEOLÒGIC

U.E.	Núm.	Frag.	Class.	Def. Fragm.	Tipo	Tècnica	Pasta	Decoració		Acabats		Cronologia	Observacions
								Int.	Ext.	Int.	Ext.		
1246		2	14002	PE	FIN	TO	AO						
1246		1	14002	VO	OLL	TO	GO						
1246		3	14100	SF	FIN	TO	AO			VI			
1246		1	14100	FO	PAT	TO	AO			VI	VI		
1246		1	14100	CR	FIN	TO	AO			VI	VI		
1246		1	14100	PS	EOR	TO	AO			VI	VI		
1246		1	14200	VO	PAT	TO	AO			VI	VI	XVI-XVII	
1246		1	14200	SF	FIN	TO	AO			VI	VI	XVI-XVII	
1246		2	14103	PS	ESC	TO	AO			VI	VI	XVII	
1246		2	14103	VO	ESC	TO	AO			VI	VI	XVII	
1246		2	14120	VO	PAT	TO	AO			VI	VI	XVII-XVIII	
1246		2	14103	CR	PAT	TO	AO			VI	VI	XVII	
1246		4	14103	OR	EOR	TO	AO			VI	VI	XVII	

INTERVENCIÓ ARQUEOLÒGICA C/ NOU DE SANT FRANCESC, C/ RULL I C/ CÒDOLS (035/10)

INVENTARI DE MATERIAL ARQUEOLÒGIC

U.E.	Núm. Frag.	Class. Fragm.	Def. Tipo	Tècnica	Pasta	Decoració		Acabats		Cronologia	Observacions	
						Int.	Ext.	Int.	Ext.			
1246	5	14103	PS	EOR	TO	AO			VI	VI	XVII	AMB GROC
1246	4	14103	VO	ESC	TO	AO			VI	VI	XVII	AMB GROC
1246	5	14103	VO	PAT	TO	AO			VI	VI	XVII	AMB GROC
1246	2	14103	CR	PAT	TO	AO			VI	VI	XVII	AMB GROC
1246	2	14103	CR	ESC	TO	AO			VI	VI	XVII	AMB GROC
1246	3	14103	FO	ESC	TO	AO			VI	VI	XVII	AMB GROC
1246	1	14103	SF	FIN	TO	AO			VI	VI	XVII	AMB GROC
1246	1	14103	FO	PAT	TO	AO			VI	VI	XVII	AMB GROC
1246	1	14103	VO	EOR	TO	AO			VI	VI	XVII	AMB GROC
1246	1	14002	SF	FIN	TO	AO						AMB REGALIM DE VIDRAT MARRÓ EXTERIOR
1246	1	14002	PE	POA	TO	AO						GOTES VERDES INTERIORS I EXTERIORS
1246	1	15000		PIP								MANEC CAOLI
1246	4	4	14103	PS	PAT	TO	AO		VI	VI	XVII	MATEIXA PEÇA

INTERVENCIÓ ARQUEOLÒGICA C/ NOU DE SANT FRANCESC, C/ RULL I C/ CÒDOLS (035/10)

INVENTARI DE MATERIAL ARQUEOLÒGIC

U.E.	Núm.	Frag.	Class.	Def. Fragm.	Tipo	Tècnica	Pasta	Decoració		Acabats		Cronologia	Observacions
								Int.	Ext.	Int.	Ext.		
1246	5	2	14103	VO	PAT	TO	AO			VI	VI	XVII	MATEIXA PEÇA
1246		1	14003	PE	FIN	TO	AO			VI			MELAT
1246		1	14003	VO	GER	TO	AO			VI	VI		MELAT
1246		2	14200	VO	PAT	TO	AO			VI	VI	XVI-XVII	MOLT MALMÈS
1246		3	14100	PS	EOR	TO	AO			VI	VI		POSSIBLE REFLEX FET MALBÉ
1246		1	14002	VO	ESC	TO	AO						REBUIG SENSE VIDRAR
1246		1	14002	CR	PAT	TO	AO						REBUIG SENSE VIDRAR
1246		2	14002	SF	FIN	TO	AO						REBUIG SENSE VIDRAR
1246		2	14002	FO	ESC	TO	AO						REBUIG SENSE VIDRAR
1246		1	14002	VO	EOR	TO	AO						REBUIG SENSE VIDRAR
1246		1	14002	VO	PAT	TO	AO						REBUIG SENSE VIDRAR
1246		1	14002	FO	PAT	TO	AO						REBUIG SENSE VIDRAR
1246		2	14002	CR	PAT	TO	AO						REBUIG SENSE VIDRAR; MATEIXA PEÇA

INTERVENCIÓ ARQUEOLÒGICA C/ NOU DE SANT FRANCESC, C/ RULL I C/ CÒDOLS (035/10)

INVENTARI DE MATERIAL ARQUEOLÒGIC

U.E.	Núm.	Frag.	Class.	Def. Fragm.	Tipo	Tècnica	Decoració		Acabats		Cronologia	Observacions
							Pasta	Int.	Ext.	Int.		
1246		20	30000	SF	VIN							RESTAURACIÓ
1246		1	30000	VO	VIN							RESTAURACIÓ
1246		1	30000	CO	AMP							RESTAURACIÓ
1246		1	30000	FO	VIN							RESTAURACIÓ
1246		33	20002		CLA							RESTAURACIÓ
1246		8	20002		ATI							RESTAURACIÓ
1246		1	20001		AGU							RESTAURACIÓ
1246		1	14002	FO	ESC	TO	AO					SENSE VIDRIAR
1246		1	14003	CR	OLL	TO	AO		VI			VIDRAT MARRÓ
1246		35	14003	SF	FIN	TO	AO		VI			VIDRAT MARRÓ
1246		2	14003	FO	FIN	TO	AO		VI			VIDRAT MARRÓ
1246		15	14003	VO	PAT	TO	AO		VI			VIDRAT MARRÓ
1246		10	14003	VO	OLL	TO	AO		VI			VIDRAT MARRÓ

INTERVENCIÓ ARQUEOLÒGICA C/ NOU DE SANT FRANCESC, C/ RULL I C/ CÒDOLS (035/10)

INVENTARI DE MATERIAL ARQUEOLÒGIC

U.E.	Núm.	Frag.	Class.	Def.		Decoració			Acabats		Cronologia	Observacions	
				Fragm.	Tipo	Tècnica	Pasta	Int.	Ext.	Int.			Ext.
1246		2	14003	SF	FIN	TO	AO			VI	VI		VIDRAT MARRÓ
1246		5	14003	FO	TUP	TO	AO			VI			VIDRAT MARRÓ
1246		6	14003	FO	OLL	TO	AO			VI			VIDRAT MARRÓ
1246		2	14003	NA	FIN	TO	AO			VI	VI		VIDRAT MARRÓ
1246		2	14003	VO	SEV	TO	AO			VI			VIDRAT MARRÓ
1246		1	14003	BE	FIN	TO	AO			VI			VIDRAT MARRÓ
1246		1	14003	VO	GRE	TO	AO			VI			VIDRAT MARRÓ
1246		1	14003	PS	GRE	TO	AO			VI			VIDRAT MARRÓ
1246		1	14003	VO	GET	TO	AO			VI	VI		VIDRAT MARRÓ
1246	1	1	14003	PS	TUP	TO	AO			VI	VI		VIDRAT MARRÓ
1246	3	1	14003	PS	TAP	TO	AO			VI	VI		VIDRAT MARRÓ
1246		1	14003	VO	GET	TO	AO			VI			VIDRAT MARRÓ
1246		1	14003	AN	FIN	TO	AO			VI			VIDRAT MARRÓ

INTERVENCIÓ ARQUEOLÒGICA C/ NOU DE SANT FRANCESC, C/ RULL I C/ CÒDOLS (035/10)

INVENTARI DE MATERIAL ARQUEOLÒGIC

U.E.	Núm. Frag.	Class. Fragm.	Def. Tipo	Tècnica	Pasta	Decoració		Acabats		Cronologia	Observacions
						Int.	Ext.	Int.	Ext.		
1246	17	14003	SF	FIN	TO	AO			VI		VIDRAT MARRÓ
1246	3	14003	SF	FIN	TO	AO			VI	VI	VIDRAT MARRÓ
1246	1	14003	CR	PAT	TO	AO			VI		VIDRAT MARRÓ
1246	1	14003	VO	GIB	TO	AO			VI		VIDRAT MARRÓ
1246	1	14003	VO	OLL	TO	AO			VI		VIDRAT MARRÓ; AMB NANSA
1246	1	14003	VO	GER	TO	AO			VI		VIDRAT MARRÓ; AMB NANSA
1246	1	14003	VO	CSS	TO	AO			VI		VIDRAT MARRÓ; AMB NANSA
1246	1	14003	VO	GET	TO	AO			VI	VI	VIDRAT MARRÓ; AMB NANSA
1246	2	1	14003	VO	ESF	TO	AO		VI	VI	VIDRAT MARRÓ; AMB NANSA
1246	1	14003	VO	OLL	TO	AO			VI		VIDRAT MARRÓ; AMB NANSA
1246	1	14003	SF	FIN	TO	AO			VI		VIDRAT MARRÓ; AMB UN CLAU
1246	3	14003	SF	FIN	TO	AO			VI		VIDRAT MARRÓ; GOTERONS EXTERIORS
1246	2	14003	SF	OLL	TO	AO			VI		VIDRAT MARRÓ; GOTERONS EXTERIORS

INTERVENCIÓ ARQUEOLÒGICA C/ NOU DE SANT FRANCESC, C/ RULL I C/ CÒDOLS (035/10)

INVENTARI DE MATERIAL ARQUEOLÒGIC

U.E.	Núm. Frag.	Class. Fragm.	Def. Tipo	Tècnica	Pasta	Decoració		Acabats		Cronologia	Observacions
						Int.	Ext.	Int.	Ext.		
1246	2	14003	VO	SEV	TO	AO			VI		VIDRAT MARRÓ; MATEIXA PEÇA
1246	6	14003	SF	FIN	TOA	AO			VI		VIDRAT MELAT
1246	1	14003	PE	FIN	TO	AO			VI		VIDRAT MELAT
1246	1	14003	NA	FIN	TO	AO			VI	VI	VIDRAT MELAT
1246	7	14003	SF	FIN	TO	AO			VI		VIDRAT MELAT
1246	4	14003	SF	FIN	TO	AO			VI		VIDRAT MELAT
1246	1	14003	SF	FIN	TO	AO			VI		VIDRAT MELAT GROGUENC
1246	1	14003	VO	LLU	TO	AO			VI	VI	VIDRAT MELAT; AMB GOTERONS A L'EXTERIOR.
1246	3	14003	PS	GIB	TO	AO			VI		VIDRAT MELAT; MATEIXA PEÇA
1246	19	14003	PS	OLL	TO	AO			VI		VIDRAT VERD
1246	1	14003	SF	FIN	TO	AO			VI		VIDRAT VERD
1246	1	14003	CR	OLL	TO	GO			VI		VIDRAT VERD
1246	1	14003	VO	POA	TO	AO			VI		VIDRAT VERD

INTERVENCIÓ ARQUEOLÒGICA C/ NOU DE SANT FRANCESC, C/ RULL I C/ CÒDOLS (035/10)

INVENTARI DE MATERIAL ARQUEOLÒGIC

U.E.	Núm.	Frag.	Class.	Def. Fragm.	Tipo	Tècnica	Pasta	Decoració		Acabats		Observacions
								Int.	Ext.	Int.	Ext.	
1246		1	14003	VO	LLU	TO	AO			VI		VIDRAT VERD
1246		1	14003	VO	ESF	TO	AO			VI	VI	VIDRAT VERD
1246		1	14003	VO	GER	TO	AO			VI		VIDRAT VERD
1246		1	14003	NA	FIN	TO	AO			VI	VI	VIDRAT VERD
1246		2	14003	SF	FIN	TO	AO				VI	VIDRAT VERD
1246		1	14003	SF	FIN	TO	AO			VI		VIDRAT VERD
1246		1	14003	VO	SET	TO	AO				VI	VIDRAT VERD
1246		1	14003	SF	SET	TO	AO				VI	VIDRAT VERD
1246		1	14003	VO	PAT	TO	AO			VI		VIDRAT VERD
1246		1	14003	NA	OLL	TO	AO			VI	VI	VIDRAT VERD
1246		2	14003	FO	FIN	TO	AO			VI		VIDRAT VERD
1246		3	14003	SF	OLL	TO	AO			VI	VI	VIDRAT VERD
1246		1	14003	SF	OLL	TO	AO			VI		VIDRAT VERD

INTERVENCIÓ ARQUEOLÒGICA C/ NOU DE SANT FRANCESC, C/ RULL I C/ CÒDOLS (035/10)

INVENTARI DE MATERIAL ARQUEOLÒGIC

U.E.	Núm.	Frag.	Class.	Def. Fragm.	Tipo	Tècnica	Pasta	Decoració		Acabats		Cronologia	Observacions
								Int.	Ext.	Int.	Ext.		
1246		1	14003	VO	TUP	TO	AO			VI	VI		VIDRAT VERD
1246		1	14003	NA	OLL	TO	AO			VI			VIDRAT VERD
1246		1	14003	FO	GIB	TO	AO			VI			VIDRAT VERD
1246		1	14003	VO	PAT	TO	AO			VI			VIDRAT VERD; AMB DOS FORATS
1246		1	14003	VO	ESC	TO	AO			VI			VIDRAT VERD; AMB GOTERONS A L'EXTERIOR.
1246		2	14003	NA	FTA	TO	AO				VI		VIDRAT VERD; CANTIR O POAL; MATEIXA PEÇA
1246		2	14003	CO	SET	TO	AO				VI		VIDRAT VERD; MATEIXA PEÇA
1247		1	13114	SF	FIN	TO	AO			VE	VE		
1247		1	14252	SF	FIN	TO	AO			VI		FINALS XIII, XIV	
1247		1	60051										
1247		1	13115	VO	PAT	TO	AO					425-475 dC	POSSIBLE FORMA H. 76; VERNÍS TOTALMENT PERDUT.
1247		1	30000	SF	VIN								RESTAURACIÓ
1247		2	13312	SF	FIN	TO	AO						SUPERFICIE EXTERIOR COLOR CREMA

INTERVENCIÓ ARQUEOLÒGICA C/ NOU DE SANT FRANCESC, C/ RULL I C/ CÒDOLS (035/10)

INVENTARI DE MATERIAL ARQUEOLÒGIC

U.E.	Núm. Frag.	Class. Fragm.	Def. Tipo	Tècnica	Decoració		Acabats		Cronologia	Observacions	
					Pasta	Int.	Ext.	Int.			Ext.
1250	4	14005	SF		TO	GR					
1250	1	13258	PEU	CSS	TO	AO					
1250	1	60051									
1250	1	14200	SF		TO	AO		VI	VI	XV	MOLT MALMÉS
1250	1	20001		ATI							RESTAURACIÓ
1251	1	14100	PE		TO	AO		VI			
1251	1	14211	SF		TO	AO		VI	VI	XV	
1251	1	14100	SF	FIN	TO	AO		VI	VI		
1251	1	14100	SF	FIN	TO	AO		VI			
1251	1	14100	PE	ESC	TO	AO		VI	VI		
1251	1	14100	VO	ESC	TO	AO		VI	VI		
1251	1	14252	VO	PAT	TO	AO		VI		FINALS XIII-XIV	
1251	1	14005	VO	FOG	TO	GR					

INTERVENCIÓ ARQUEOLÒGICA C/ NOU DE SANT FRANCESC, C/ RULL I C/ CÒDOLS (035/10)

INVENTARI DE MATERIAL ARQUEOLÒGIC

U.E.	Núm.	Frag.	Class.	Def.		Decoració			Acabats		Cronologia	Observacions
				Fragm.	Tipo	Tècnica	Pasta	Int.	Ext.	Int.		
1251		1	13258	SF	FIN	TO	AO			VE	VE	
1251		1	60051									
1251		2	14003	PE		TO	AO			VI		MATEIXA PEÇA. VIDRAT VERD
1251		2	30000	NA	VIN							RESTAURACIÓ
1251		1	20002		ATI							RESTAURACIÓ
1251		1	14003	NA	GER	TO	AO			VI	VI	VERD GOTIC
1251		5	14003	SF	FIN	TO	AO			VI		VIDRAT MARRÓ
1251		2	14003	VO	OLL	TO	AO			VI		VIDRAT MARRÓ
1251		1	14003	SF		TO	AO			VI		VIDRAT VERD
1251		1	14003	VO	OLL	TO	AO			VI	VI	VIDRAT VERD
1259		2	60051									
1259		1	14252	SF		TO	AO			VI		FINALS XIII-XIV
1259		1	13250	SF		TO	AO					AFRICANA

INTERVENCIÓ ARQUEOLÒGICA C/ NOU DE SANT FRANCESC, C/ RULL I C/ CÒDOLS (035/10)

INVENTARI DE MATERIAL ARQUEOLÒGIC

U.E.	Núm.	Frag.	Class.	Def. Fragm.	Tipo	Tècnica	Pasta	Decoració		Acabats		Cronologia	Observacions
								Int.	Ext.	Int.	Ext.		
1260		1	14211	PS	ESC	TO	AO			VI	VI	XV	
1260		17	14002	SF	FIN	TO	AO						
1260		2	14002	PE	FIN	TO	AO						
1260		1	14002	FO	FIN	TO	AO						
1260		2	14100	SF	FIN	TO	AO			VI			
1260		2	14100	CR	PAT	TO	AO			VI			
1260		1	14100	VO	ESC	TO	AO			VI			
1260		1	14100	VO	PAT	TO	AO			VI			
1260		2	14100	SF	FIN	TO	AO				VI		
1260		1	14100	PEU	FIN	TO	AO			VI			
1260		3	14100	FO	ESC	TO	AO			VI	VI		
1260	4	3	14102	VO	PAT	TO	AO			VI		FINALS XV-XVI	
1260	5	1	14102	VO	PAT	TO	AO			VI		FINALS XV-XVI	

INTERVENCIÓ ARQUEOLÒGICA C/ NOU DE SANT FRANCESC, C/ RULL I C/ CÒDOLS (035/10)

INVENTARI DE MATERIAL ARQUEOLÒGIC

U.E.	Núm.	Frag.	Class.	Def.		Decoració				Acabats		Cronologia	Observacions
				Fragm.	Tipo	Tècnica	Pasta	Int.	Ext.	Int.	Ext.		
1260		4	14102	VO	PAT	TO	AO			VI		FINALS XV.XVI	
1260		5	14102	SF	FIN	TO	AO			VI		FINALS XV.XVI	
1260		3	14102	VO	ESC	TO	AO			VI		FINALS XV.XVI	
1260		1	14122	PS	ESC	TO	AO			VI	VI	XV	
1260		2	14128	VO	ESC	TO	AO			VI	VI	XV	
1260		1	14128	SF	FIN	TO	AO			VI	VI	XV	
1260		6	14128	VO	PAT	TO	AO			VI	VI	XIV	
1260		2	14100	VO	ESC	TO	AO			VI	VI		
1260		1	14100	SF	FIN	TO	AO			VI	VI		
1260		1	14100	VO	EOR	TO	AO			VI	VI		
1260		3	14005	SF	FIN	TO	AR						
1260		2	14005	FO	FIN	TO	AR						
1260		1	14005	CR	FOG	TO	GR						

INTERVENCIÓ ARQUEOLÒGICA C/ NOU DE SANT FRANCESC, C/ RULL I C/ CÒDOLS (035/10)

INVENTARI DE MATERIAL ARQUEOLÒGIC

U.E.	Núm.	Frag.	Class.	Def.			Decoració		Acabats		Cronologia	Observacions	
				Fragm.	Tipo	Tècnica	Pasta	Int.	Ext.	Int.			Ext.
1260		1	14128	PE	FIN	TO	AO			VI	VI	XV	
1260		1	14128	FO	ESC	TO	AO			VI	VI	XV	
1260		1	14128	SF	FIN	TO	AO			VI	VI	XV	
1260		1	14211	SF	FIN	TO	AO			VI	VI	XV	
1260	7	1	14005	VO	FOG	TO	GR						AMB NANSA
1260	8	1	14128	VO	PAT	TO	AO			VI	VI	XV	AVE MARIA
1260		1	14002	VO	FOG	TO	GO						GRAELLA
1260	1	1	14003	VO	MOR	TO	AO			VI	VI		INTERIOR MARRÓ. EXTERIOR VERD
1260		2	14100	VO	ESC	TO	AO			VI	VI		MATEIXA PEÇA
1260		1	14102	PE	FIN	TO	AO			VI		FINALS XV-XVI	MOTIU CENTRAL ASTERISC
1260		1	14250	PS	PAT	TO	AO			VI		XIV	MOTIU HERALDIC
1260		1	14002	SF	FIN	TO	AO						PÀRCIAL TURQUESA EXTERIOR
1260		1	14002	SF	FIN	TO	AO						REBUIG SENSE VIDRAR

INTERVENCIÓ ARQUEOLÒGICA C/ NOU DE SANT FRANCESC, C/ RULL I C/ CÒDOLS (035/10)

INVENTARI DE MATERIAL ARQUEOLÒGIC

U.E.	Núm. Frag.	Class. Fragm.	Def. Tipo	Tècnica	Pasta	Decoració		Acabats		Cronologia	Observacions
						Int.	Ext.	Int.	Ext.		
1260	1	14002	SF	FIN	TO	AO					REGALIMS VERD EXTERIOR
1260	1	14003	SF		TO	GO			VI		VIDRAT MARRÓ
1260	7	14003	SF	FIN	TO	AO			VI		VIDRAT MARRÓ
1260	2	14003	FO	FIN	TO	AO			VI		VIDRAT MARRÓ
1260	1	14003	NA	OLL	TO	AO			VI		VIDRAT MARRÓ
1260	1	14003	VO	CSS	TO	AO			VI		VIDRAT MARRÓ.
1260	1	14003	VO	CSS	TO	AO			VI		VIDRAT MARRÓ. AMB NANSA
1260	1	14003	BR	CAT	TO	AO				VI	VIDRAT MELAT
1260	2	14003	VO	SEV	TO	AO			VI		VIDRAT MELAT
1260	1	14003	VO	SLR	TO	AO			VI		VIDRAT MELAT; FIRETA
1260	2	14003	SF	FIN	TO	AO			VI	VI	VIDRAT MELAT.
1260	1	14003	BR	GER	TO	AO				VI	VIDRAT VERD
1260	1	14003	VO	GIB	TO	AO				VI	VIDRAT VERD

INTERVENCIÓ ARQUEOLÒGICA C/ NOU DE SANT FRANCESC, C/ RULL I C/ CÒDOLS (035/10)

INVENTARI DE MATERIAL ARQUEOLÒGIC

U.E.	Núm.	Frag.	Class.	Def. Fragm.	Tipo	Tècnica	Pasta	Decoració		Acabats		Cronologia	Observacions
								Int.	Ext.	Int.	Ext.		
1260		1	14003	CR	MOR	TO	AO			VI	VI		VIDRAT VERD
1260		1	14003	AR	FIN	TO	AO			VI	VI		VIDRAT VERD
1260		1	14003	VO	OLL	TO	GO			VI			VIDRAT VERD
1260		1	14003	VO	MOR	TO	AO			VI			VIDRAT VERD
1260		4	14003	VO	POA	TO	AO			VI	VI		VIDRAT VERD
1260		1	14003	CR	FIN	TO	AO			VI	VI		VIDRAT VERD
1260		1	14003	VO	FIN	TO	AO			VI	VI		VIDRAT VERD
1260		3	14003	SF	FIN	TO	AO			VI	VI		VIDRAT VERD.
1260		11	14003	SF	FIN	TO	AO				VI		VIDRAT VERD.
1260		1	14003	SF	FIN	TO	AO			VI			VIDRAT VERD.
1260		1	14003	CR	FIN	TO	AO			VI	VI		VIDRAT VERD.
1260		2	14003	FO	FIN	TO	AO			VI	VI		VIDRAT VERD.
1260	3	1	14003	PS	TAP	TO	AO			VI	VI		VIDRAT VERD. FIRETA

INTERVENCIÓ ARQUEOLÒGICA C/ NOU DE SANT FRANCESC, C/ RULL I C/ CÒDOLS (035/10)

INVENTARI DE MATERIAL ARQUEOLÒGIC

U.E.	Núm.	Frag.	Class.	Def.		Decoració			Acabats		Cronologia	Observacions	
				Fragm.	Tipo	Tècnica	Pasta	Int.	Ext.	Int.			Ext.
1260	2	2	14003	VO	MOR	TO	AO			VI	VI		VIDRAT VERD. MATEIXA PEÇA
1260		1	14003	PEU	FIN	TO	AO			VI	VI		VIDRAT VERD. REGALIMS I GOTES
1262		9	14100	SF	FIN	TO	AO			VI	VI		
1262		1	14100	CR	FIN	TO	AO			VI	VI		
1262		1	14100	OR	EOR	TO	AO			VI	VI		
1262		1	14100	VO	ESC	TO	AO			VI	VI		
1262		1	14100	VO	PAT	TO	AO			VI	VI		
1262		1	14200	VO	ESC	TO	AO			VI	VI	XVI-XVII	
1262		1	14002	SF	FI	TO	AO						
1262		1	15000		TPT	MA	AO						
1262		1	30000	SF	VIN								RESTAURACIÓ
1262		1	20002		ATI								RESTAURACIÓ
1266		1	50030			TO	AO			VI	XVI		

INTERVENCIÓ ARQUEOLÒGICA C/ NOU DE SANT FRANCESC, C/ RULL I C/ CÒDOLS (035/10)

INVENTARI DE MATERIAL ARQUEOLÒGIC

U.E.	Núm.	Frag.	Class.	Def.		Decoració				Acabats		Cronologia	Observacions
				Fragm.	Tipo	Tècnica	Pasta	Int.	Ext.	Int.	Ext.		
1266		2	14002	SF	FIN	TO	AO						
1266		2	14100	PE	FIN	TO	AO			VI	VI		
1266		12	14100	SF	FIN	TO	AO			VI	VI		
1266		1	14100	OR	EOR	TO	AO			VI	VI		
1266		2	14100	VO	ESC	TO	AO			VI	VI		
1266		3	15000		TPT	MA	AO						
1266		1	14103	SF	COP	TO	AO				VI	XVII	AMB GROC
1266		2	14103	FO	PAT	TO	AO			VI	VI	XVII	MATEIXA PEÇA.MOTIU CENTRAL CONILL. AMB GROC
1266		1	14002	PE	FIN	TO	AO						REGALIMS VERDS EXTERIOR
1266		4	14003	SF	FIN	TO	AO			VI			VIDRAT MARRÓ
1266		1	14003	FO	FIN	TO	AO			VI			VIDRAT MARRÓ
1266		1	14003	VO	ESF	TO	AO			VI	VI		VIDRAT MARRÓ. MERLET
1266		1	14003	SF	MOR	TO	AO			VI			VIDRAT MELAT

INTERVENCIÓ ARQUEOLÒGICA C/ NOU DE SANT FRANCESC, C/ RULL I C/ CÒDOLS (035/10)

INVENTARI DE MATERIAL ARQUEOLÒGIC

U.E.	Núm.	Frag.	Class.	Def. Fragm.	Tipo	Tècnica	Pasta	Decoració		Acabats		Cronologia	Observacions
								Int.	Ext.	Int.	Ext.		
1266		1	14003	VO	GIB	TO	AO			VI			VIDRAT MELAT
1266		1	14003	VO	GER	TO	AO			VI	VI		VIDRAT MELAT
1266		2	14003	NA	POA	TO	AO			VI	VI		VIDRAT VERD. MATEIXA PEÇA
1267		3	14002	SF		TO	AO						
1267		1	14100	SF		TO	AO			VI	VI		
1267		1	14100	VO	PAT	TO	AO			VI	VI		
1267		1	14003	VO	FIN	TO	AO			VI			MELAT
1267		5	14200	VO	PAT	TO	AO			VI	VI	XVI-XVII	POSSIBLE VALENCIÀ. MATEIXA PEÇA
1267		1	14003	SF		TO	AO			VI			VIDRAT MARRÓ
1267		1	14003	BE	CAT	TO	AO				VI		VIDRAT VERD
1267		1	14003	VO	OLL	TO	AO			VI			VIDRAT VERD
1267		1	14003	FO		TO	AO			VI			VIDRAT VERD
1268		1	14103	OR	EOR	TO	AO			VI	VI	XVII	

INTERVENCIÓ ARQUEOLÒGICA C/ NOU DE SANT FRANCESC, C/ RULL I C/ CÒDOLS (035/10)

INVENTARI DE MATERIAL ARQUEOLÒGIC

U.E.	Núm.	Frag.	Class.	Def. Fragm.	Tipo	Tècnica	Decoració		Acabats		Cronologia	Observacions
							Pasta	Int.	Ext.	Int.		
1268		1	14100	SF		TO	AO			VI		
1268		1	14252	FO		TO	AO			VI	FINALS XIII-XIV	
1268		1	14003	SF		TO	AO			VI		VIDRAT MARRÓ
1268		1	14003	SF		TO	GO			VI		VIDRAT MARRÓ
1268		1	14003	NA	POA	TO	AO			VI	VI	VIDRAT VERD
1268		1	14003	SF		TO	AO			VI		VIDRAT VERD
1269		1	14102	CR	PAT	TO	AO			VI	FINALS XV-XVI	
1269		1	60051									
1269		2	14003	SF	GIB	TO	AO			VI		MELAT
1269		2	14003	SF		TO	GO			VI		VIDRAT MARRÓ
1269		1	14003	FO	GIB	TO	AO			VI		VIDRAT VERD
1270		4	14002	SF	FIN	TO	AO					
1270		1	14005	SF	FIN	TO	GR					

INTERVENCIÓ ARQUEOLÒGICA C/ NOU DE SANT FRANCESC, C/ RULL I C/ CÒDOLS (035/10)

INVENTARI DE MATERIAL ARQUEOLÒGIC

U.E.	Núm.	Frag.	Class.	Def. Fragm.	Tipo	Tècnica	Pasta	Decoració		Acabats		Cronologia	Observacions
								Int.	Ext.	Int.	Ext.		
1270		2	14252	SF	PAT	TO	AO			VI		FINALS S. XIII. S.	
1270		1	14214	PE	ESC	TO	AO			VI	VI	XV	
1270		4	60051										
1270		1	14002	FO	FIN	TO	AO						GOTES EXTERIOR VERDS
1270		1	14002	VO	PAT	TO	AO						REBUIG SENSE VIDRAR
1270		2	14003	SF	FIN	TO	AO			VI	VI		VIDRAT INTERIOR MARRÓ, EXTERIOR VERD
1270		1	14003	SF	FIN	TO	AO			VI	VI		VIDRAT INTERIOR MELAT, EXTERIOR VERD
1270		2	14003	CR	FIN	TO	AO			VI	VI		VIDRAT INTERIOR MELAT, EXTERIOR VERD
1270		1	14003	VO	GER	TO	AO			VI	VI		VIDRAT INTERIOR MELAT, EXTERIOR VERD
1270		1	14003	SF	FIN	TO	AO			VI			VIDRAT MARRÓ
1270		1	14003	VO	GET	TO	AO			VI			VIDRAT MELAT
1270		1	14003	AN	FIN	TO	AO			VI	VI		VIDRAT VERD
1271		1	14002	SF		TO	AO						

INTERVENCIÓ ARQUEOLÒGICA C/ NOU DE SANT FRANCESC, C/ RULL I C/ CÒDOLS (035/10)

INVENTARI DE MATERIAL ARQUEOLÒGIC

U.E.	Núm.	Frag.	Class.	Def. Fragm.	Tipo	Tècnica	Pasta	Decoració		Acabats		Cronologia	Observacions
								Int.	Ext.	Int.	Ext.		
1271		1	14103	VO	ESC	TO	AO			VI	VI	XVII	
1271		1	14002	VO	ESC	TO	AO						
1271		1	15000		TPT	TO	AO						
1271		2	14002	SF		TO	AO						HAN PERDUT VIDRAT
1271		1	14003	SF		TO	AO			VI			MELAT
1271		1	14003	VO	GRE	TO	AO			VI			MELAT. FIRETA
1271		3	15000		TPT	TO	AO						SEPARADORS
1271		1	14003	NA	TUP	TO	AO			VI	VI		VIDRAT MARRÓ
1271		1	14003	SF		TO	AO			VI	VI		VIDRAT VERD
1271		1	14003	SF		TO	AO				VI		VIDRAT VERD
1273		4	14002	SF		TO	AO						
1273		1	14002	VO	GER	TO	AO						
1273		1	14250	PE	ESC	TO	AO			VI		XIV	

INTERVENCIÓ ARQUEOLÒGICA C/ NOU DE SANT FRANCESC, C/ RULL I C/ CÒDOLS (035/10)

INVENTARI DE MATERIAL ARQUEOLÒGIC

U.E.	Núm. Frag.	Class. Fragm.	Def. Tipo	Tècnica	Decoració		Acabats		Cronologia	Observacions
					Pasta	Int.	Ext.	Int.		
1273	1	60051								
1273	2	14002	SF		TO	AO				DOS PECES ENGANXADES
1273	2	14250	SF	FIN	TO	AO		VI	XIV	MATEIXA PEÇA
1273	1	14003	SF		TO	AO		VI		MELAT
1273	1	14003	VO	GER	TO	AO		VI	VI	MELAT
1273	1	20002		ATI						RESTAURACIÓ
1273	2	14003	SF		TO	GO		VI		VIDRAT MARRÓ
1273	1	14003	NA		TO	AO		VI	VI	VIDRAT VERD
1274	3	14100	VO	PAT	TO	AO		VI		
1274	1	14100	VO	ESC	TO	AO		VI		
1274	1	14100	VO	ESC	TO	AO		VI	VI	
1274	1	14100	FO	ESC	TO	AO		VI	VI	
1274	1	14100	FO	ESC	TO	AO		VI		

INTERVENCIÓ ARQUEOLÒGICA C/ NOU DE SANT FRANCESC, C/ RULL I C/ CÒDOLS (035/10)

INVENTARI DE MATERIAL ARQUEOLÒGIC

U.E.	Núm. Frag.	Class. Fragm.	Def. Tipo	Tècnica	Pasta	Decoració		Acabats		Cronologia	Observacions
						Int.	Ext.	Int.	Ext.		
1274	2	14100	SF	FIN	TO	AO			VI		
1274	2	14100	SF	FIN	TO	AO			VI		
1274	1	14100	PS	LLU	TO	AO			VI		
1274	1	14100	VO	LLU	TO	AO			VI		
1274	1	14252	VO	PAT	TO	AO			VI	FINALS XIII-XIV	
1274	1	14252	PE	PAT	TO	AO			VI	FINALS XIII-XIV	
1274	1	14002	SF	FIN	TO	AO					
1274	5	15000		TPT	MA	AO					
1274	1	14003	VO	SEV	TO	AO			VI		VIDRAT MARRÓ
1274	1	14003	VO	MOR	TO	AO			VI		VIDRAT MELAT
1275	1	14208	VO	PAT	TO	AO			VI	VI	XVI-XVII
1275	2	14002	SF		TO	AO					
1275	2	14252	VO	PAT	TO	AO			VI	FINALS XIII-XIV	

INTERVENCIÓ ARQUEOLÒGICA C/ NOU DE SANT FRANCESC, C/ RULL I C/ CÒDOLS (035/10)

INVENTARI DE MATERIAL ARQUEOLÒGIC

U.E.	Núm.	Frag.	Class.	Def. Fragm.	Tipo	Tècnica	Decoració		Acabats		Cronologia	Observacions	
							Pasta	Int.	Ext.	Int.			Ext.
1275		2	14252	SF		TO	AO			VI		FINALS XIII-XIV	
1275		1	14100	SF		TO	AO				VI		
1275		1	14252	PE		TO	AO			VI		FINALS XIII-XIV	
1275		1	14100	VO	ESC	TO	AO			VI			
1275		1	14100	VO	PAT	TO	AO			VI	VI		
1275		1	14100	SF		TO	AO			VI	VI		
1275		1	14100	FO		TO	AO			VI	VI		EXTERIOR GOTES MELADES
1275		2	14003	SF		TO	GO			VI			VIDRAT MARRÓ
1281		1	14003	VO	BAC	TO	AO			VI	VI		VIDRAT MELAT
1287		7	14002	SF	FIN	TO	AO						
1287		1	14002	VO	GER	TO	AO						
1287		1	14003	VO	FIN	TO	AO			VI	VI		VIDRAT INTERIOR MELAT, EXTERIOR VERD
1287		1	14003	NA	FIN	TO	AO			VI	VI		VIDRAT INTERIOR MELAT, EXTERIOR VERD

INTERVENCIÓ ARQUEOLÒGICA C/ NOU DE SANT FRANCESC, C/ RULL I C/ CÒDOLS (035/10)

INVENTARI DE MATERIAL ARQUEOLÒGIC

U.E.	Núm.	Frag.	Class.	Def.			Decoració		Acabats		Cronologia	Observacions
				Fragm.	Tipo	Tècnica	Pasta	Int.	Ext.	Int.		
1287		1	14003	SF	FIN	TO	AO			VI		VIDRAT MELAT
1287		1	14003	FO	FIN	TO	AO			VI		VIDRAT VERD
1287		1	14003	PE	FIN	TO	AO			VI		VIDRAT VERD
1287		1	14003	SF	FIN	TO	GO			VI		VIDRAT VERD FOSC
1289		1	13106	SF	FIN	MO	AO			VE	VE	
1289		1	14002	FO	FIN	TO	GO					
1289		1	14003	SF	FIN	TO	AO			VI		VIDRAT MELAT
1290		1	60051									
1290		5	14002	SF		TO	AO					
1290		2	14002	SF		TO	AO					HAN PERDUT VIDRAT
1290		1	14002	PE		TO	AO					HAN PERDUT VIDRAT
1290		1	14003	NA	GER	TO	AO			VI	VI	INTERIOR MARRÓ, EXTERIOR MARRÓ
1290		1	14003	SF		TO	AO			VI	VI	INTERIOR MARRÓ, EXTERIOR MARRÓ

INTERVENCIÓ ARQUEOLÒGICA C/ NOU DE SANT FRANCESC, C/ RULL I C/ CÒDOLS (035/10)

INVENTARI DE MATERIAL ARQUEOLÒGIC

U.E.	Núm.	Frag.	Class.	Def.		Decoració		Acabats		Cronologia	Observacions
				Fragm.	Tipo	Tècnica	Pasta	Int.	Ext.		
1294		2	14002	SF	GER	TO	AO				ALFÀBIA
1294		1	14002	SF	GER	TO	AO				ALFÀBIA; REBUIG AMB VIDRAT AL TALL
1294		2	14002	SF	GER	TO	AO				ALFÀBIA; REBUIG AMB VIDRAT AL TALL; MATEIXA PEÇA
1294		1	14002	VO	POA	TO	AO			EN	ENGALBA BLANCA
1294		1	14002	FO	FIN	TO	AO				GOTES DE VIDRAT VERD EXTERIOR
1294		1	14002	CR	FIN	TO	AO				GOTES DE VIDRAT VERD EXTERIOR
1294		1	20001		MON						RESTAURACIÓ
1294		1	30000	SF	VIN						RESTAURACIÓ
1294		1	20002		CLA						RESTAURACIÓ
1294		1	14003	SF	FIN	TO	AO		VI	VI	VIDRAT INTERIOR MELAT, EXTERIOR VERD
1294		2	14003	CR	FIN	TO	AO		VI	VI	VIDRAT INTERIOR MELAT, EXTERIOR VERD
1294		2	14003	CR	FIN	TO	AO		VI		VIDRAT INTERIOR MELAT, EXTERIOR VERD
1294		3	14003	VO	GIB	TO	AO		VI		VIDRAT MELAT

INTERVENCIÓ ARQUEOLÒGICA C/ NOU DE SANT FRANCESC, C/ RULL I C/ CÒDOLS (035/10)

INVENTARI DE MATERIAL ARQUEOLÒGIC

U.E.	Núm.	Frag.	Class.	Def. Fragm.	Tipo	Tècnica	Decoració		Acabats		Cronologia	Observacions
							Pasta	Int.	Ext.	Int.		
1294		1	14003	FO	LLU	TO	AO			VI		VIDRAT MELAT
1294		2	50025	VO			AO			VI		VIDRAT MELAT
1294		5	14003	SF	FIN	TO	AO			VI		VIDRAT VERD
1294		2	14003	SF	FIN	TO	GO			VI		VIDRAT VERD
1294		1	14003	CR	FIN	TO	AO			VI		VIDRAT VERD
1294		1	14003	NA	POA	TO	AO			VI	VI	VIDRAT VERD
1294		1	14003	VO	GIB	TO	AO			VI		VIDRAT VERD
1294		1	14003	FO	FIN	TO	AO			VI		VIDRAT VERD BRILLANT
1302		1	14002	FO	GER	TO	AO					
1302		1	14002	CR	OLL	TO	GO					
1302		1	14252	PE	PAT	TO	AO			VI	FINALS XIII-XIV	
1302		1	14252	VO	GER	TO	AO			VI	FINALS XIII-XIV	POSSIBLE "PITXER"
1302		2	14003	SF	FIN	TO	AO			VI	VI	VIDRAT VERD

INTERVENCIÓ ARQUEOLÒGICA C/ NOU DE SANT FRANCESC, C/ RULL I C/ CÒDOLS (035/10)

INVENTARI DE MATERIAL ARQUEOLÒGIC

U.E.	Núm.	Frag.	Class.	Def.			Decoració			Acabats		Cronologia	Observacions
				Fragm.	Tipo	Tècnica	Pasta	Int.	Ext.	Int.	Ext.		
1302		2	14003	NA	GER	TO	AO			VI	VI		VIDRAT VERD; MATEIXA PEÇA
1302	2	1	14003	VO	MOR	TO	AO			VI	VI		VIDRAT INTERIOR MELAT, EXTERIOR VERD
1302		1	14003	PE	MOR	TO	AO			VI	VI		VIDRAT INTERIOR MELAT, EXTERIOR VERD
1302		1	14003	SF	FIN	TO	AO			VI	VI		VIDRAT INTERIOR MELAT, EXTERIOR VERD
1302		1	14003	VO	MOR	TO	AO			VI			VIDRAT INTERIOR MELAT, EXTERIOR VERD
1302	1	1	14003	VO	GIB	TO	AO			VI			VIDRAT MELAT
1302		1	14003	CR	GIB	TO	AO			VI			VIDRAT MELAT
1302		1	14003	PE	CAT	TO	AO			VI			VIDRAT MELAT
1303		3	14252	VO	PAT	TO	AO			VI		FINALS XIII-XIV	
1303		1	14252	PE	FIN	TO	AO			VI		FINALS XIII-XIV	
1303		1	14100	VO	PAT	TO	AO			VI			POSSIBLE MANGANÉS
1307		1	14005	SF	FIN	TO	GR						
1307		1	13258	SF	FIN	TO	AO						

INTERVENCIÓ ARQUEOLÒGICA C/ NOU DE SANT FRANCESC, C/ RULL I C/ CÒDOLS (035/10)

INVENTARI DE MATERIAL ARQUEOLÒGIC

U.E.	Núm.	Frag.	Class.	Def. Fragm.	Tipo	Tècnica	Decoració		Acabats		Cronologia	Observacions
							Pasta	Int.	Ext.	Int.		
1307		1	14002	VO	GIB	TO	AO					HA PERDUT EL VIDRAT VERD
1307		1	14003	SF	FIN	TO	AO			VI		VIDRAT MELAT
1309		1	14002	SF		TO	AO					
1309		1	14100	SF		TO	AO			VI		
1309		1	14005	VO	FIN	TO	AO					
1309		1	14003	SF		TO	AO			VI	VI	AMB FLORS. INTERIOR MELAT. EXTERIOR VERD
1309		1	14002	NA		TO	AO					GOTES VERDES
1309		1	14003	VO	GET	TO	AO			VI		VIDRAT MARRÓ
1309		2	14003	SF		TO	AO			VI	VI	VIDRAT VERD
1314		1	20001		ATI							RESTAURACIÓ
1315		8	14002	SF	FIN	TO	AO					
1315		2	14005	SF	FIN	TO	GR					
1315		1	14005	FO	FIN	TO	GR					

INTERVENCIÓ ARQUEOLÒGICA C/ NOU DE SANT FRANCESC, C/ RULL I C/ CÒDOLS (035/10)

INVENTARI DE MATERIAL ARQUEOLÒGIC

U.E.	Núm.	Frag.	Class.	Def. Fragm.	Tipo	Tècnica	Pasta	Decoració		Acabats		Cronologia	Observacions
								Int.	Ext.	Int.	Ext.		
1315		1	14005	VO	OLL	TO	GR						
1315		1	14250	VO	PAT	TO	AO			VI		XIV	MOLT MALMÉS
1315		1	14003	VO	ESC	TO	AO				VI		REGALIMS VERD
1315		1	14003	SF	FIN	TO	AO			VI			VIDRAT MARRÓ
1315		5	14003	SF	FIN	TO	AO			VI			VIDRAT VERD
1315		4	14003	SF	FIN	TO	AO			VI	VI		VIDRAT VERD
1315		4	14003	PE	FIN	TO	AO			VI			VIDRAT VERD
1315		1	14003	NA	FIN	TO	AO			VI	VI		VIDRAT VERD
1316		6	13258	SF	FIN	TO	AO						
1316		1	13258	FO	CSS	TO	AO		ET				
1316		1	13258	PE	PTA	TO	AO						
1316		2	13258	SF	FIN	TO	AO				PC		
1316		1	13258	VO	FOB	TO	AO			EN	PC		

INTERVENCIÓ ARQUEOLÒGICA C/ NOU DE SANT FRANCESC, C/ RULL I C/ CÒDOLS (035/10)

INVENTARI DE MATERIAL ARQUEOLÒGIC

U.E.	Núm.	Frag.	Class.	Def. Fragm.	Tipo	Tècnica	Pasta	Decoració		Acabats		Cronologia	Observacions
								Int.	Ext.	Int.	Ext.		
1316		1	13106	SF	FIN	MO	AO			VE	VE		
1316		2	13250	SF	FIN	TO	AO						
1316		1	13300	SF	FIN	TO	AO						
1316		1	13300	NA	FIN	TO	AO						
1316		7	14002	SF	FIN	TO	AO						
1316		1	14002	PE	FIN	TO	AO						
1316		2	14100	SF	FIN	TO	AO			VI			
1316		1	14100	SF	FIN	TO	AO				VI		
1316		1	14100	VO	FIN	TO	AO			VI	VI		
1316		3	14100	VO	PAT	TO	AO			VI			
1316		3	14252	VO	PAT	TO	AO			VI		FINALS XIII-XIV	
1316		1	14250	VO	PAT	TO	AO			VI		XIV	
1316		2	14252	SF	FIN	TO	AO			VI		FINALS XIII-XIV	

INTERVENCIÓ ARQUEOLÒGICA C/ NOU DE SANT FRANCESC, C/ RULL I C/ CÒDOLS (035/10)

INVENTARI DE MATERIAL ARQUEOLÒGIC

U.E.	Núm. Frag.	Class. Fragm.	Def. Tipo	Tècnica	Decoració		Acabats		Cronologia	Observacions	
					Pasta	Int.	Ext.	Int.			Ext.
1316	1	14250	SF	FIN	TO	AO			VI	XIV	
1316	1	14252	PE	FIN	TO	AO			VI	FINALS XIII-XIV	
1316	1	14252	BE	SIT	TO	AO			VI	VI	FINALS XIII-XIV
1316	7	60051									
1316	2	14252	SF	FIN	TO	AO			VI	FINALS XIII-XIV	MATEIXA PEÇA
1316	1	13111	SF	FIN	TO	AO			VE	VE	VERNÍS QUASI TOTALMENT PERDUDA
1316	1	13111	PE	FIN	TO	AO			VE	VE	VERNÍS QUASI TOTALMENT PERDUDA
1316	1	14003	SF	FIN	TO	GO			VI		VIDRAT MARRÓ FOSC
1316	1	14003	VO	OLL	TO	GO			VI		VIDRAT MARRÓ MOLT CONCRECIONAT
1316	1	14003	SF	FIN	TO	AO			VI		VIDRAT VERD
1316	2	14003	SF	FIN	TO	AO				VI	VIDRAT VERD
1316	3	14003	FO	FIN	TO	AO			VI		VIDRAT VERD
1316	2	14003	PE	FIN	TO	AO			VI		VIDRAT VERD

INTERVENCIÓ ARQUEOLÒGICA C/ NOU DE SANT FRANCESC, C/ RULL I C/ CÒDOLS (035/10)

INVENTARI DE MATERIAL ARQUEOLÒGIC

U.E.	Núm. Frag.	Class. Fragm.	Def. Tipo	Tècnica	Decoració		Acabats		Cronologia	Observacions	
					Pasta	Int.	Ext.	Int.			Ext.
1316	1	14003	VO	GER	TO	AO			VI		VIDRAT VERD
1316	2	14003	SF	FIN	TO	GO			VI		VIDRAT VERD MOLT CONCRECIONAT
1317	1	14002	SF	FIN	TO	AO					
1317	1	14100	FO	FIN	TO	AO			VI		
1317	1	14100	FO	ESC	TO	AO			VI		
1317	2	14100	PE	FIN	TO	AO			VI		
1317	1	14100	VO	ESC	TO	AO			VI		
1317	1	14252	FO	ESC	TO	AO			VI	FINALS XIII-XIV	
1317	1	14252	VO	PAT	TO	AO			VI	FINALS XIII-XIV	
1317	1	60051									
1317	2	14002	SF	FIN	TO	GM					MATEIXA PEÇA
1317	1	14003	SF	FIN	TO	AO			VI		VIDRAT MELAT
1317	1	14003	PE	FIN	TO	AO			VI		VIDRAT MELAT

INTERVENCIÓ ARQUEOLÒGICA C/ NOU DE SANT FRANCESC, C/ RULL I C/ CÒDOLS (035/10)

INVENTARI DE MATERIAL ARQUEOLÒGIC

U.E.	Núm.	Frag.	Class.	Def.			Decoració		Acabats		Cronologia	Observacions
				Fragm.	Tipo	Tècnica	Pasta	Int.	Ext.	Int.		
1317		1	14003	SF	FIN	TO	AO			VI		VIDRAT VERD
1319		1	14002	SF	FIN	TO	AO					
1319		1	14100	SF	FIN	TO	AO			VI		
1319		3	20002		CLA							RESTAURACIÓ
1319		1	14003	SF	FIN	TO	AO			VI		VIDRAT MELAT
1319		3	14003	SF	FIN	TO	AO			VI		VIDRAT VERD
1321		1	14002	FO	FIN	TO	AO					
1321		1	14003	SF	FIN	TO	GO					
1321		2	14100	VO	ESC	TO	AO			VI		
1321		1	14002	PE	FIN	TO	AO					
1321		2	14252	SF	FIN	TO	AO			VI	FINALS XIII-XIV	
1321		1	13250	SF	FIN	TO	AO					
1321		1	13250	VO	FIN	TO	AO					

INTERVENCIÓ ARQUEOLÒGICA C/ NOU DE SANT FRANCESC, C/ RULL I C/ CÒDOLS (035/10)

INVENTARI DE MATERIAL ARQUEOLÒGIC

U.E.	Núm.	Frag.	Class.	Def. Fragm.	Tipo	Tècnica	Pasta	Decoració		Acabats		Observacions	
								Int.	Ext.	Int.	Ext.		Cronologia
1321		1	13115	VO	H. 94	TO	AO			VE	VE	finals V - inici VI dC	
1321		1	13115	FO	FIN	TO	AO			VE			
1321		3	13258	SF	FIN	TO	AO						
1321		1	13106	SF	FIN	MO	AO		MO	VE	VE		
1321		1	13250	VO	FIN	TO	AO						
1321		12	14002	SF	FIN	TO	AO						
1321		1	14002	CR	FIN	TO	AO						
1321		1	14005	FO	FIN	TO	GR						
1321		6	14100	SF	FIN	TO	AO			VI			
1321		2	14100	SF	FIN	TO	AO				VI		
1321		6	14100	VO	PAT	TO	AO			VI			
1321		1	14100	NA	FIN	TO	AO			VI	VI		
1321		2	14100	PE	FIN	TO	AO			VI			

INTERVENCIÓ ARQUEOLÒGICA C/ NOU DE SANT FRANCESC, C/ RULL I C/ CÒDOLS (035/10)

INVENTARI DE MATERIAL ARQUEOLÒGIC

U.E.	Núm.	Frag.	Class.	Def. Fragm.	Tipo	Tècnica	Pasta	Decoració		Acabats		Cronologia	Observacions
								Int.	Ext.	Int.	Ext.		
1321		14	14252	VO	PAT	TO	AO			VI		FINALS XIII-XIV	
1321		5	14252	SF	PAT	TO	AO			VI		FINALS XIII-XIV	
1321		1	14252	PE	PAT	TO	AO			VI		FINALS XIII-XIV	
1321		1	14250	NA	FIN	TO	AO			VI	VI	XIV	
1321		3	14250	SF	FIN	TO	AO			VI		XIV	
1321		1	14250	VO	PAT	TO	AO			VI		XIV	
1321	6	1	14250	VO	PAT	TO	AO			VI		XIV	
1321	7	1	14252	VO	PAT	TO	AO			VI		FINALS XIII-XIV	
1321		1	13258	VO	PTP	TO	AO						FORMA OSTIA III, 332 I SIMILARS
1321		1	14003	FO	FIN	TO	AO			VI	VI		INTERIOR MELAT. EXTERIOR VERD
1321		1	14003	VO	POA	TO	AO			VI	VI		INTERIOR PARCIAL. EXTERIOR REGALIMS. MELAT
1321		1	14003	VO	GIB	TO	AO			VI			MELAT
1321		1	14003	VO	SEV	TO	AO				VI		MELAT

INTERVENCIÓ ARQUEOLÒGICA C/ NOU DE SANT FRANCESC, C/ RULL I C/ CÒDOLS (035/10)

INVENTARI DE MATERIAL ARQUEOLÒGIC

U.E.	Núm.	Frag.	Class.	Def.			Decoració			Acabats			Observacions
				Fragm.	Tipo	Tècnica	Pasta	Int.	Ext.	Int.	Ext.	Cronologia	
1321		1	14003	SF	FIN	TO	AO			VI			MELAT
1321		2	14002	VO	GIB	TO	AO						PASTA DE COLOR GRISACEA, AMB FREQUENT INCLUSIONS NEGRES DE GRANULOMETRIA FINS A 3 MM
1321		1	14002	VO	FIN	TO	AO						PASTA DE COLOR GRISACEA, AMB FREQUENT INCLUSIONS NEGRES DE GRANULOMETRIA FINS A 3 MM
1321		1	14002	SF	FIN	TO	AO						PASTA DE COLOR GRISACEA, AMB FREQUENT INCLUSIONS NEGRES DE GRANULOMETRIA FINS A 3 MM
1321		1	14002	VO	GIB	TO	AO						PASTA DE COLOR GRISACEA, AMB FREQUENT INCLUSIONS NEGRES DE GRANULOMETRIA FINS A 3 MM · REBLIG AMB VIDRAT AL TALL
1321		1	14100	VO	ESC	TO	AO			VI			POSSIBLE MANGANÉS
1321		1	30000	VO	VIN								RESTAURACIÓ
1321		4	13312	SF	FIN	TO	AO			EN			SUPERFÍCIE EXTERIOR COLOR CREMA
1321		1	30001										TESSELA. RESTAURACIÓ
1321		1	14003	SF	FIN	TO	AO			VI			VIDRAT MARRÓ
1321		3	14003	SF	FIN	TO	GO			VI			VIDRAT MARRÓ
1321		1	14003	VO	PAT	TO	GO			VI			VIDRAT MARRÓ
1321		1	14003	VO	GIB	TO	AO			VI			VIDRAT MARRÓ

INTERVENCIÓ ARQUEOLÒGICA C/ NOU DE SANT FRANCESC, C/ RULL I C/ CÒDOLS (035/10)

INVENTARI DE MATERIAL ARQUEOLÒGIC

U.E.	Núm.	Frag.	Class.	Def. Fragm.	Tipo	Tècnica	Pasta	Decoració		Acabats		Cronologia	Observacions
								Int.	Ext.	Int.	Ext.		
1321	2	1	14003	VO	GIB	TO	AO			VI			VIDRAT MELAT
1321	3	1	14003	VO	GER	TO	AO			VI			VIDRAT MELAT
1321		1	14003	VO	GER	TO	AO			VI			VIDRAT MELAT
1321	4	1	14003	VO	SEV	TO	AO			VI			VIDRAT MELAT
1321		1	14003	VO	POA	TO	AO				VI		VIDRAT MELAT PARCIAL
1321		8	14003	SF	FIN	TO	AO			VI			VIDRAT VERD
1321		3	14003	SF	FIN	TO	AO			VI	VI		VIDRAT VERD
1321	1	1	14003	VO	GIB	TO	AO			VI			VIDRAT VERD
1321		2	14003	VO	GIB	TO	AO			VI			VIDRAT VERD
1321		1	14003	FO	FIN	TO	AO			VI			VIDRAT VERD
1321		1	14003	CR	FIN	TO	AO			VI			VIDRAT VERD
1321	5	1	14003	VO	SEV	TO	AO			VI			VIDRAT VERD
1321		1	14003	VO	GET	TO	AO			VI	VI		VIDRAT VERD ; AMB ARRANCAMENT DE NANSA

INTERVENCIÓ ARQUEOLÒGICA C/ NOU DE SANT FRANCESC, C/ RULL I C/ CÒDOLS (035/10)

INVENTARI DE MATERIAL ARQUEOLÒGIC

U.E.	Núm.	Frag.	Class.	Def. Fragm.	Tipo	Tècnica	Decoració		Acabats		Cronologia	Observacions
							Pasta	Int.	Ext.	Int.		
1321		1	14003	PE	FIN	TO	AO	IN		VI		VIDRAT VERD GOTIC
1322		6	14002	SF	FIN	TO	AO					
1322		1	14002	NA	GER	TO	AO					
1322		6	14100	VO	PAT	TO	AO			VI		
1322		7	14100	SF	FIN	TO	AO			VI		
1322		1	14100	FO	FIN	TO	AO			VI		
1322		1	14100	CR	PAT	TO	AO			VI		
1322		1	14100	VO	ESC	TO	AO			VI		
1322		2	14100	VO	POT	TO	AO			VI		
1322		1	14100	NA	FIN	TO	AO			VI	VI	
1322	1	1	14252	VO	PAT	TO	AO			VI		FINALS XIII-XIV
1322		6	14252	SF	FIN	TO	AO			VI		FINALS XIII-XIV
1322		6	14252	VO	PAT	TO	AO			VI		FINALS XIII-XIV

INTERVENCIÓ ARQUEOLÒGICA C/ NOU DE SANT FRANCESC, C/ RULL I C/ CÒDOLS (035/10)

INVENTARI DE MATERIAL ARQUEOLÒGIC

U.E.	Núm.	Frag.	Class.	Def. Fragm.	Tipo	Tècnica	Decoració		Acabats		Cronologia	Observacions
							Pasta	Int.	Ext.	Int.		
1322		1	20000		ESR							
1322		3	14002	SF	FIN	TO	AO					ALFÀBIA
1322		1	14002	VO	GIB	TO	AO					PASTA DE COLOR GRISACEA, AMB FREQUENT INCLUSIONS NEGRES DE GRANULOMETRIA FINS A 3 MM
1322		1	14252	VO	PAT	TO	AO			VI	FINALS XIII-XIV	REBUIG
1322		1	14252	VO	ESC	TO	AO			VI	FINALS XIII-XIV	REBUIG
1322		1	14252	PE	PAT	TO	AO			VI	FINALS XIII-XIV	REBUIG
1322		3	14002	PE	ESC	TO	AO					REBUIG SENSE VIDRAR
1322		1	14002	FO	PAT	TO	AO					REBUIG SENSE VIDRAR
1322		1	14002	VO	PAT	TO	AO					REBUIG SENSE VIDRAR
1322		3	14003	VO	GIB	TO	AO			VI		VIDRAT MELAT
1322		1	14003	VO	FIN	TO	AO			VI		VIDRAT MELAT
1322		3	14003	SF	FIN	TO	AO			VI		VIDRAT MELAT
1322		5	14003	SF	FIN	TO	AO			VI		VIDRAT VERD

INTERVENCIÓ ARQUEOLÒGICA C/ NOU DE SANT FRANCESC, C/ RULL I C/ CÒDOLS (035/10)

INVENTARI DE MATERIAL ARQUEOLÒGIC

U.E.	Núm.	Frag.	Class.	Def.		Decoració			Acabats		Cronologia	Observacions	
				Fragm.	Tipo	Tècnica	Pasta	Int.	Ext.	Int.			Ext.
1322		1	14003	NA	FIN	TO	AO			VI	VI		VIDRAT VERD
1322		2	14003	SF	FIN	TO	GO			VI			VIDRAT VERD FOSC
1322		1	14003	SF	FIN	TO	AO			VI			VIDRAT VERD; REBUIG
1322		1	14003	VO	PAT	TO	AO			VI			VIDRAT VERD; REBUIG
1323		1	14002	SF	FIN	TO	GO						
1323		1	14002	VO	FIN	TO	GO						
1323		1	14100	SF	FIN	TO	AO			VI			
1323		2	20001		ATI								RESTAURACIÓ
1323		2	14003	SF	FIN	TO	AO			VI			VIDRAT MARRÓ
1323		1	14003	SF	FIN	TO	AO			VI			VIDRAT VERD
1323		1	14003	SF	FIN	TO	AO			VI	VI		VIDRAT VERD
1323		1	14003	SF	FIN	TO	GO			VI			VIDRAT VERD
1324		1	14003	SF		TO	AO			VI			VIDRAT MARRÓ

INTERVENCIÓ ARQUEOLÒGICA C/ NOU DE SANT FRANCESC, C/ RULL I C/ CÒDOLS (035/10)

INVENTARI DE MATERIAL ARQUEOLÒGIC

U.E.	Núm.	Frag.	Class.	Def. Fragm.	Tipo	Tècnica	Decoració		Acabats		Cronologia	Observacions
							Pasta	Int.	Ext.	Int.		
1324		1	14003	SF		TO	AO			VI		VIDRAT VERD
1332		1	14100	SF		TO	AO			VI		
1332		1	13106	CR		TO	AO					
1332		1	13250	SF		TO	AO					AFRICANA
1332		1	14003	SF		TO	AO			VI	VI	INTERIOR MELAT. EXTERIOR VERD
1332		2	14003	VO	GER	TO	AO			VI	VI	INTERIOR MELAT. EXTERIOR VERD
1332		2	14003	VO	SEV	TO	AO			VI		MELAT
1332		1	14003	SF		TO	AO			VI		MELAT
1332		1	14003	FO		TO	AO			VI		MELAT
1332		1	14003	VO	GIB	TO	AO			VI		MELAT
1332		1	20002		CLA							RESTAURACIÓ
1332		1	14003	SF		TO	GO			VI		VIDRAT MARRÓ
1332		1	14003	SF		TO	AO			VI	VI	VIDRAT VERD

INTERVENCIÓ ARQUEOLÒGICA C/ NOU DE SANT FRANCESC, C/ RULL I C/ CÒDOLS (035/10)

INVENTARI DE MATERIAL ARQUEOLÒGIC

U.E.	Núm.	Frag.	Class.	Def. Fragm.	Tipo	Tècnica	Pasta	Decoració		Acabats		Cronologia	Observacions
								Int.	Ext.	Int.	Ext.		
1347		3	14005	SF	FIN	TO	GR						
1347		1	14005	VO	GRE	TO	GR						
1347		1	14002	VO	OLL	TO	GO						
1347		10	14002	SF	FIN	TO	AO						
1347		2	14002	SF	FIN	TO	AO		IN				
1347		1	14002	FO	FIN	TO	AO						
1347		2	14002	CR	FIN	TO	AO						
1347		1	14002	VO	PAT	TO	AO						
1347		1	14100	PE	PAT	TO	AO			VI	VI		
1347		2	14100	SF	FIN	TO	AO				VI		
1347		1	14100	VO	ESC	TO	AO			VI			
1347		6	14100	VO	ESC	TO	AO			VI	VI		
1347		1	14100	AN	FIN	TO	AO			VI	VI		

INTERVENCIÓ ARQUEOLÒGICA C/ NOU DE SANT FRANCESC, C/ RULL I C/ CÒDOLS (035/10)

INVENTARI DE MATERIAL ARQUEOLÒGIC

U.E.	Núm. Frag.	Class. Fragm.	Def. Tipo	Tècnica	Pasta	Decoració		Acabats		Cronologia	Observacions
						Int.	Ext.	Int.	Ext.		
1347	5	14100	SF	FIN	TO	AO			VI	VI	
1347	1	14100	FO	ESC	TO	AO			VI	VI	
1347	5	14100	VO	PAT	TO	AO			VI		
1347	1	14100	VO	PAT	TO	AO			VI	VI	
1347	2	14100	VO	LLU	TO	AO			VI		
1347	1	14100	CR	EOR	TO	AO			VI	VI	
1347	2	14100	VO	EOR	TO	AO			VI	VI	
1347	1	14250	PE	FIN	TO	AO			VI		XIV
1347	1	14250	VO	PAT	TO	AO			VI		XIV
1347	11	14252	VO	PAT	TO	AO			VI		FINALS XIII-XIV
1347	4	14252	VO	ESC	TO	AO			VI		FINALS XIII-XIV
1347	3	14252	SF	FIN	TO	AO			VI		FINALS XIII-XIV
1347	4	14128	PE	FIN	TO	AO			VI		XV

INTERVENCIÓ ARQUEOLÒGICA C/ NOU DE SANT FRANCESC, C/ RULL I C/ CÒDOLS (035/10)

INVENTARI DE MATERIAL ARQUEOLÒGIC

U.E.	Núm.	Frag.	Class.	Def. Fragm.	Tipo	Tècnica	Pasta	Decoració		Acabats		Cronologia	Observacions
								Int.	Ext.	Int.	Ext.		
1347		1	14101	CR	PAT	TO	AO			VI	VI		
1347		2	14128	VO	ESC	TO	AO			VI	VI	XV	
1347		1	14120	CO	PAT	TO	AO			VI		XV-XVI	
1347		1	14211	VO	PAT	TO	AO			VI	VI	XV	
1347		1	14211	PE	ESC	TO	AO			VI	VI	XV	
1347		1	14102	SF	FIN	TO	AO			VI		FINALS XV-XVI	
1347	5	3	14214	PS	ESC	TO	AO			VI	VI	XV	
1347		1	14214	VO	ESC	TO	AO			VI	VI	XV	
1347		1	14214	SF	POT	TO	AO			VI	VI	XV	
1347	6	1	14214	PS	ESC	TO	AO			VI	VI	XV	
1347	7	1	14128	PS	ESC	TO	AO			VI	VI	XV	
1347	8	1	14214	VO	PAT	TO	AO			VI	VI	XV	
1347	11	1	14252	PS	PAT	TO	AO			VI		FINALS XIII-XIV	

INTERVENCIÓ ARQUEOLÒGICA C/ NOU DE SANT FRANCESC, C/ RULL I C/ CÒDOLS (035/10)

INVENTARI DE MATERIAL ARQUEOLÒGIC

U.E.	Núm.	Frag.	Class.	Def. Fragm.	Tipo	Tècnica	Pasta	Decoració		Acabats		Cronologia	Observacions
								Int.	Ext.	Int.	Ext.		
1347	12	1	14252	VO	PAT	TO	AO			VI		FINALS XIII-XIV	
1347	13	1	14252	VO	PAT	TO	AO			VI		FINALS XIII-XIV	
1347		1	14211	PE	PAT	TO	AO			VI	VI	XV	
1347		1	14128	PS	ESC	TO	AO			VI	VI	XV	
1347		1	14100	FO	PAT	TO	AO			VI	VI		
1347		1	14100	CR	PAT	TO	AO			VI	VI		
1347		1	14100	SF	POT	TO	AO				VI		
1347		1	14100	PS	LLU	TO	AO			VI			
1347		1	14002	SF	FIN	TO	GO						
1347		1	14005	CR	FIN	TO	AR						
1347		1	14002	BR	POA	TO	AO						
1347		2	14003	SF	FIN	TO	AO			VI	VI		AMB FLORS EXTERIORS. VERD GOTIC
1347		1	14003	VO	CSS	TO	GO			VI			AMB NANSA. VIDRAT MARRÓ

INTERVENCIÓ ARQUEOLÒGICA C/ NOU DE SANT FRANCESC, C/ RULL I C/ CÒDOLS (035/10)

INVENTARI DE MATERIAL ARQUEOLÒGIC

U.E.	Núm.	Frag.	Class.	Def. Fragm.	Tipo	Tècnica	Pasta	Decoració		Acabats		Cronologia	Observacions
								Int.	Ext.	Int.	Ext.		
1347		1	14003	VO	CSS	TO	AO			VI			AMB NANSA. VIDRAT MARRÓ
1347		1	14100	SF	FIN	TO	AO			VI			BLANC I TURQUESA
1347	3	1	14100	PE	COP	TO	AO			VI	VI		DECORACIÓ EN VERD
1347		1	14002	SF	FIN	TO	AO		IN		EN		ENGALBA BLANQUINÓS
1347		1	14002	NA	GER	TO	AO		IN				GRUPS DE 5 LÍNIES AL VOLTANT DEL COS
1347		3	14003	SF	FIN	TO	AO			VI	VI		INTERIOR MELAT. EXTERIOR VERD
1347		2	14003	VO	GER	TO	AO			VI	VI		INTERIOR MELAT. EXTERIOR VERD
1347		2	14003	PE	FIN	TO	AO			VI	VI		INTERIOR MELAT. EXTERIOR VERD
1347		1	14003	VO	POA	TO	AO			VI	VI		INTERIOR MELAT. EXTERIOR VERD
1347		1	14003	SF	FIN	TO	AO			VI	VI		INTERIOR MELAT. EXTERIOR VERD. AMB MARCA INCISA EXTERIOR
1347		1	14003	VO	MOR	TO	AO			VI	VI		INTERIOR MELAT. EXTERIOR VERD. FIRETA
1347		1	14003	VO	GER	TO	AO			VI			INTERIOR VERD
1347	2	2	14252	VO	PAT	TO	AO			VI		FINALS XIII-XIV	MATEIXA PEÇA

INTERVENCIÓ ARQUEOLÒGICA C/ NOU DE SANT FRANCESC, C/ RULL I C/ CÒDOLS (035/10)

INVENTARI DE MATERIAL ARQUEOLÒGIC

U.E.	Núm.	Frag.	Class.	Def. Fragm.	Tipo	Tècnica	Pasta	Decoració		Acabats		Cronologia	Observacions
								Int.	Ext.	Int.	Ext.		
1347	4	4	14128	VO	ESC	TO	AO			VI	VI	XV	MATEIXA PEÇA
1347		1	14128	VO	ESC	TO	AO			VI	VI	XV	MATEIXA PEÇA
1347		6	14211	VO	ESC	TO	AO			VI	VI	XV	MATEIXA PEÇA
1347		4	14128	VO	ESC	TO	AO			VI	VI	XV	MATEIXA PEÇA
1347		2	14102	VO	ESC	TO	AO			VI	VI	FINALS XV-XVI	MATEIXA PEÇA
1347	14	3	14122	PS	ESC	TO	AO			VI	VI	XIV-XV	MATEIXA PEÇA
1347		2	14250	VO	PAT	TO	AO			VI		XIV	MATEIXA PEÇA
1347		3	14003	VO	OLL	TO	AO			VI			MATEIXA PEÇA. VIDRAT MARRÓ
1347		4	14003	SF	FIN	TO	AO			VI			MELAT
1347		7	14003	PE	FIN	TO	AO			VI			MELAT
1347		2	14003	VO	GIB	TO	AO			VI	VI		MELAT
1347		2	14003	VO	POA	TO	AO				VI		MELAT
1347		1	14003	AN	POA	TO	AO				VI		MELAT

INTERVENCIÓ ARQUEOLÒGICA C/ NOU DE SANT FRANCESC, C/ RULL I C/ CÒDOLS (035/10)

INVENTARI DE MATERIAL ARQUEOLÒGIC

U.E.	Núm. Frag.	Class. Fragm.	Def. Tipo	Decoració			Acabats		Cronologia	Observacions
				Tècnica	Pasta	Int.	Ext.	Int.		
1347	3	20002	ATI							RESTAURACIÓ
1347	1	14002	SF	FIN	TO	AO				REUTILITZAT COM TAPADORA
1347	1	14100	PE	GER	TO	AO		VI	VI	TIPUS "PITXER"
1347	3	14100	PE	FIN	TO	AO		VI	VI	UN VALENCIÀ
1347	1	14003	VO	OLL	TO	GO		VI		VERD FOSC
1347	8	14003	SF	FIN	TO	AO		VI		VIDRAT MARRÓ
1347	6	14003	SF	FIN	TO	AO		VI	VI	VIDRAT MARRÓ
1347	7	14003	FO	FIN	TO	AO		VI		VIDRAT MARRÓ
1347	2	14003	VO	TAP	TO	AO		VI	VI	VIDRAT MARRÓ
1347	4	14003	VO	CSS	TO	GO		VI		VIDRAT MARRÓ
1347	1	14003	AN	OLL	TO	AO		VI		VIDRAT MARRÓ
1347	1	14003	AN	GER	TO	AO		VI	VI	VIDRAT MARRÓ
1347	2	14003	NA	OLL	TO	AO		VI		VIDRAT MARRÓ

INTERVENCIÓ ARQUEOLÒGICA C/ NOU DE SANT FRANCESC, C/ RULL I C/ CÒDOLS (035/10)

INVENTARI DE MATERIAL ARQUEOLÒGIC

U.E.	Núm. Frag.	Class. Fragm.	Def. Tipo	Tècnica	Pasta	Decoració		Acabats		Cronologia	Observacions
						Int.	Ext.	Int.	Ext.		
1347	9	14003	VO	OLL	TO	AO			VI		VIDRAT MARRÓ
1347	1	14003	CR	FIN	TO	AO			VI		VIDRAT MARRÓ
1347	1	14003	BE	GRE	TO	AO			VI	VI	VIDRAT MARRÓ
1347	3	14003	SF	FIN	TO	GO			VI		VIDRAT MARRÓ
1347	1	14003	FO	OLL	TO	AO			VI		VIDRAT MARRÓ
1347	2	14003	VO	BAC	TO	AO			VI		VIDRAT MELAT
1347	1	14003	CR	BAC	TO	AO			VI		VIDRAT MELAT
1347	1	14003	VO	MOR	TO	AO			VI		VIDRAT MELAT
1347	3	14003	FO	BAC	TO	AO			VI		VIDRAT MELAT; MATEIXA PEÇA
1347	3	14003	CR	FIN	TO	AO			VI		VIDRAT VERD
1347	1	14003	SF	FIN	TO	AO				VI	VIDRAT VERD
1347	3	14003	NA	FIN	TO	AO			VI	VI	VIDRAT VERD
1347	2	14003	NA	POA	TO	AO			VI	VI	VIDRAT VERD

INTERVENCIÓ ARQUEOLÒGICA C/ NOU DE SANT FRANCESC, C/ RULL I C/ CÒDOLS (035/10)

INVENTARI DE MATERIAL ARQUEOLÒGIC

U.E.	Núm.	Frag.	Class.	Def. Fragm.	Tipo	Tècnica	Pasta	Decoració		Acabats		Cronologia	Observacions
								Int.	Ext.	Int.	Ext.		
1347		1	14003	VO	FIN	TO	AO			VI			VIDRAT VERD
1347		1	50014			TO	AO			VI			VIDRAT VERD
1347		4	14003	SF	FIN	TO	AO			VI			VIDRAT VERD
1347		1	14003	PE	GIB	TO	AO			VI			VIDRAT VERD
1347		1	14003	NA	GER	TO	AO			VI	VI		VIDRAT VERD
1347		1	14003	VO	POA	TO	AO			VI			VIDRAT VERD
1347		2	14003	VO	POA	TO	AO			VI			VIDRAT VERD; MATEIXA PEÇA
1347		1	14003	PE	CAT	TO	AO			VI			VIDRAT VERD. FIRETA
1349		1	14002	SF	FIN	TO	AO						
1349		1	14002	NA	OLL	TO	AO						
1349		1	14100	PE	FIN	TO	AO			VI	VI		
1349		2	14100	VO	PAT	TO	AO			VI	VI		
1349		1	14100	VO	ESC	TO	AO			VI	VI		

INTERVENCIÓ ARQUEOLÒGICA C/ NOU DE SANT FRANCESC, C/ RULL I C/ CÒDOLS (035/10)

INVENTARI DE MATERIAL ARQUEOLÒGIC

U.E.	Núm.	Frag.	Class.	Def. Fragm.	Tipo	Tècnica	Pasta	Decoració		Acabats		Cronologia	Observacions
								Int.	Ext.	Int.	Ext.		
1349		1	14100	SF	FIN	TO	AO			VI	VI		
1349		1	14200	CR	PAT	TO	AO			VI	VI	XVI-XVII	
1349		1	15000		TPT	MA	AO						
1349		1	14100	OR	EOR	TO	AO			VI	VI		MOLT MALMÉS
1349		1	14208	FO	FIN	TO	AO			VI	VI	XVI-XVII	MOLT MALMÉS
1349		1	14208	SF	FIN	TO	AO			VI	VI	XVI-XVII	MOLT MALMÉS
1349		2	14003	SF	FIN	TO	AO			VI	VI		VIDRAT MARRÓ
1349		2	14003	SF	FIN	TO	AO			VI			VIDRAT MARRÓ
1349		3	14003	CR	PAT	TO	AO			VI	VI		VIDRAT MARRÓ
1349		1	14003	FO	FIN	TO	AO			VI			VIDRAT MARRÓ
1349		1	14003	VO	PAT	TO	AO			VI			VIDRAT MARRÓ
1349		2	14003	SF	FIN	TO	AO			VI			VIDRAT MELAT
1349		1	14006	VO	MOR	TO	AR			VI	VI		VIDRAT VERD

INTERVENCIÓ ARQUEOLÒGICA C/ NOU DE SANT FRANCESC, C/ RULL I C/ CÒDOLS (035/10)

INVENTARI DE MATERIAL ARQUEOLÒGIC

U.E.	Núm. Frag.	Class. Fragm.	Def. Tipo	Decoració Tècnica	Pasta	Decoració		Acabats		Cronologia	Observacions
						Int.	Ext.	Int.	Ext.		
1349	1	14003	FO	GIB TO	AO			VI			VIDRAT VERD
1355	4	14002	SF	FIN TO	GO						
1355	14	14002	SF	FIN TO	AO						
1355	1	14002	VO	OLL TO	GO						
1355	1	14005	NA	FIN TO	GR						
1355	1	14002	PE	FIN TO	AO						
1355	3	14100	VO	PAT TO	AO			VI			
1355	3	14100	VO	ESC TO	AO			VI			
1355	3	14100	SF	FIN TO	AO			VI			
1355	2	14100	SF	FIN TO	AO				VI		
1355	1	14250	SF	FIN TO	AO				VI	XIV	
1355	20	14002	SF	GER TO	AO						ALFÀBIA
1355	9	14002	SF	GER TO	AO						ALFÀBIA; PASTA DE COLOR GRISACEA, AMB FREQUENT INCLUSIONS NEGRES DE GRANULOMETRIA FINS A 3 MM

INTERVENCIÓ ARQUEOLÒGICA C/ NOU DE SANT FRANCESC, C/ RULL I C/ CÒDOLS (035/10)

INVENTARI DE MATERIAL ARQUEOLÒGIC

U.E.	Núm. Frag.	Class.	Def. Fragm.	Tipo	Tècnica	Decoració		Acabats		Cronologia	Observacions
						Pasta	Int.	Ext.	Int.		
1355	3	14002	CO	GER	TO	AO					ALFÀBIA; PASTA DE COLOR GRISACEA, AMB FREQUENT INCLUSIONS NEGRES DE GRANULOMETRIA FINS A 3 MM
1355	1	14002	FO	GER	TO	AO					ALFÀBIA; PASTA DE COLOR GRISACEA, AMB FREQUENT INCLUSIONS NEGRES DE GRANULOMETRIA FINS A 3 MM
1355	2	14002	VO	GER	TO	AO					ALFÀBIA; PASTA DE COLOR GRISACEA, AMB FREQUENT INCLUSIONS NEGRES DE GRANULOMETRIA FINS A 3 MM
1355	2	14002	NA	GER	TO	AO					CANTER; MATEIXA PEÇA; PASTA DE COLOR GRISACEA, AMB FREQUENT INCLUSIONS NEGRES DE GRANULOMETRIA FINS A 3 MM
1355	1	14002	CO	GER	TO	AO					CANTER; PASTA DE COLOR GRISACEA, AMB FREQUENT INCLUSIONS NEGRES DE GRANULOMETRIA FINS A 3 MM
1355	1	14002	BR	CAT	TO	AO					PASTA DE COLOR GRISACEA, AMB FREQUENT INCLUSIONS NEGRES DE GRANULOMETRIA FINS A 3 MM
1355	1	14002	AN	FIN	TO	AO					PASTA DE COLOR GRISACEA, AMB FREQUENT INCLUSIONS NEGRES DE GRANULOMETRIA FINS A 3 MM
1355	4	14002	SF	FIN	TO	AO					PASTA DE COLOR GRISACEA, AMB FREQUENT INCLUSIONS NEGRES DE GRANULOMETRIA FINS A 3 MM
1355	2	50025	VO		TO	AO					PASTA DE COLOR GRISACEA, AMB FREQUENT INCLUSIONS NEGRES DE GRANULOMETRIA FINS A 3 MM
1355	1	14003	VO	GER	TO	AO			VI	XIV-XV	REBUIG AMB REGALIM DE VIDRAT VERD TAMBÉ AL TALL; PASTA DE COLOR GRISACEA, AMB FREQUENT INCLUSIONS NEGRES DE GRANULOMETRIA FINS
1355	1	14250	VO	GER	TO	AO			VI	XIV	TIPUS "PITXER", DECORACIÓ PINTADA ANTROPOMORFA AL BEC
1355	1	14003	VO	GER	TO	AO			VI	VI	VIDRAT INTERIOR MELAT, EXTERIOR VERD
1355	8	14003	SF	FIN	TO	AO			VI		VIDRAT MARRÓ

INTERVENCIÓ ARQUEOLÒGICA C/ NOU DE SANT FRANCESC, C/ RULL I C/ CÒDOLS (035/10)

INVENTARI DE MATERIAL ARQUEOLÒGIC

U.E.	Núm.	Frag.	Class.	Def.			Decoració		Acabats		Cronologia	Observacions
				Fragm.	Tipo	Tècnica	Pasta	Int.	Ext.	Int.		
1355		1	14003	SF	FIN	TO	GO			VI		VIDRAT MARRÓ BRILLANT
1355	3	1	14003	VO	MOR	TO	AO			VI		VIDRAT MELAT
1355		3	14003	SF	FIN	TO	AO			VI		VIDRAT MELAT
1355		1	14003	SF	FIN	TO	AO			VI	VI	VIDRAT MELAT
1355		2	14003	VO	GIB	TO	AO			VI		VIDRAT MELAT
1355		15	14003	SF	FIN	TO	AO			VI		VIDRAT VERD
1355		11	14003	SF	FIN	TO	AO			VI	VI	VIDRAT VERD
1355		4	14003	SF	FIN	TO	AO				VI	VIDRAT VERD
1355		1	14003	CR	FIN	TO	AO			VI		VIDRAT VERD
1355		1	14003	CR	MOR	TO	AO				VI	VIDRAT VERD
1355		2	14003	PE	FIN	TO	AO			VI		VIDRAT VERD
1355		1	14003	FO	FIN	TO	AO			VI		VIDRAT VERD
1355		1	14003	VO	GIB	TO	AO			VI		VIDRAT VERD

INTERVENCIÓ ARQUEOLÒGICA C/ NOU DE SANT FRANCESC, C/ RULL I C/ CÒDOLS (035/10)

INVENTARI DE MATERIAL ARQUEOLÒGIC

U.E.	Núm.	Frag.	Class.	Def. Fragm.	Tipo	Tècnica	Pasta	Decoració		Acabats		Cronologia	Observacions
								Int.	Ext.	Int.	Ext.		
1355		1	14003	NA	POA	TO	AO			VI	VI		VIDRAT VERD
1355		1	14003	NA	FIN	TO	AO			VI	VI		VIDRAT VERD
1355		1	14003	VO	POA	TO	AO			VI	VI		VIDRAT VERD; REBUIG AMB VIDRAT AL TALL
1355		2	14003	SF	FIN	TO	AO			VI	VI		VIDRAT VERD; REBUIGS AMB VIDRAT AL TALL
1355	2	1	14003	VO	GER	TO	AO			VI	VI		VIDRAT VERD; TIPUS "PITXER"
1356		1	14002	SF		TO	AO						
1356		1	14100	SF		TO	AO			VI	VI		
1356		1	14102	SF		TO	AO			VI	VI	FINALS XV-XVI	
1356		1	60051										
1356		2	14003	SF		TO	AO			VI			VIDRAT MARRÓ
1356		1	14003	PE		TO	AO			VI			VIDRAT VERD
1359		1	14003	SF	FIN	TO	AO			VI			VIDRAT MARRÓ
1364		1	14002	VO	GER	TO	AO						

INTERVENCIÓ ARQUEOLÒGICA C/ NOU DE SANT FRANCESC, C/ RULL I C/ CÒDOLS (035/10)

INVENTARI DE MATERIAL ARQUEOLÒGIC

U.E.	Núm.	Frag.	Class.	Def. Fragm.	Tipo	Tècnica	Pasta	Decoració		Acabats		Cronologia	Observacions
								Int.	Ext.	Int.	Ext.		
1364		1	14003	SF	FIN	TO	AO			VI			MELAT
1364		1	14003	NA	GER	TO	AO			VI	VI		VERD GOTIC
1367		1	15000		TPT								
1367		2	14002	SF		TO	AO						
1367		1	14002	CR		TO	AO						
1367		1	14002	PE		TO	AO						
1367		1	14103	VO		TO	AO			VI	VI	XVII	
1367		1	14002	FO	ESC	TO	AO						REBUIG. SENSE VIDRAR
1367		1	14002	FO	PAT	TO	AO						REBUIG. SENSE VIDRAR
1367		1	14002	OR	EOR	TO	AO						REBUIG. SENSE VIDRAR
1367		2	14003	SF		TO	AO			VI	VI		VIDRAT VERD
1367		1	14003	SF		TO	AO				VI		VIDRAT VERD
1379		3	14002	SF		TO	AO						

INTERVENCIÓ ARQUEOLÒGICA C/ NOU DE SANT FRANCESC, C/ RULL I C/ CÒDOLS (035/10)

INVENTARI DE MATERIAL ARQUEOLÒGIC

U.E.	Núm.	Frag.	Class.	Def. Fragm.	Tipo	Tècnica	Decoració		Acabats		Cronologia	Observacions
							Pasta	Int.	Ext.	Int.		
1379		2	14100	SF		TO	AO			VI		
1379		1	14100	VO	ESC	TO	AO			VI		
1379		2	14002	SF		TO	GO					
1379		7	60051									
1379		2	14003	SF		TO	AO			VI		VIDRAT MARRÓ
1379		1	14003	SF		TO	AO			VI		VIDRAT VERD
1379		1	14003	SF		TO	AO			VI	VI	VIDRAT VERD
1380		4	14252	PE	PAT	TO	AO			VI		FINALS XIII-XIV
1380		16	14252	VO	PAT	TO	AO			VI		FINALS XIII-XIV
1380		6	14252	SF	FIN	TO	AO			VI		FINALS XIII-XIV
1380		1	14250	SF	POT	TO	AO			VI	XIV	
1380		1	14250	PE	FIN	TO	AO			VI		XIV
1380		1	14250	VO	PAT	TO	AO			VI		XIV

INTERVENCIÓ ARQUEOLÒGICA C/ NOU DE SANT FRANCESC, C/ RULL I C/ CÒDOLS (035/10)

INVENTARI DE MATERIAL ARQUEOLÒGIC

U.E.	Núm. Frag.	Class. Fragm.	Def. Tipo	Tècnica	Pasta	Decoració		Acabats		Cronologia	Observacions
						Int.	Ext.	Int.	Ext.		
1380	3	14100	VO	PAT	TO	AO			VI		
1380	1	14100	VO	ESC	TO	AO			VI		
1380	1	14100	SF	FIN	TO	AO			VI		
1380	1	14100	SF	FIN	TO	AO			VI		
1380	1	14252	FO	ESC	TO	AO			VI	FINALS XIII-XIV	MOTIU HERALDIC
1382	1	14002	FO	FIN	TO	AO					
1382	1	14002	PE	FIN	TO	AO					
1382	1	14002	VO	FOG	TO	AO					
1382	1	14100	FO	PAT	TO	AO			VI	VI	
1382	1	14103	FO	ESC	TO	AO			VI	VI	XVII
1382	1	14120	VO	PAT	TO	AO			VI	VI	XVII
1382	1	15000		TPT	TO	AO					
1382	1	14003	VO	GER	TO	AO			VI	VI	MELAT INTERIOR. VERD EXTERIOR

INTERVENCIÓ ARQUEOLÒGICA C/ NOU DE SANT FRANCESC, C/ RULL I C/ CÒDOLS (035/10)

INVENTARI DE MATERIAL ARQUEOLÒGIC

U.E.	Núm.	Frag.	Class.	Def.			Decoració		Acabats		Cronologia	Observacions
				Fragm.	Tipo	Tècnica	Pasta	Int.	Ext.	Int.		
1382		1	14002	FO	ESC	TO	AO					REBUIG SENSE VIDRAR
1382		1	14002	OR	EOR	TO	AO					REBUIG SENSE VIDRAR
1382		1	14003	SF	FIN	TO	AO			VI		VIDRAT MARRÓ
1382		1	14003	VO	MOR	TO	AO			VI	VI	VIDRAT MELAT
1382		1	14003	NA	FIN	TO	AO			VI		VIDRAT VERD
1389		1	14002	SF	GIB	TO	AO					
1389		2	14100	OR	EOR	TO	AO			VI	VI	
1389		1	14002	PE		TO	AO					
1389		1	14200	VO	ESC	TO	AO			VI	VI	XVI-XVII
1389		1	14100	SF		TO	AO			VI	VI	
1389		1	14252	PE		TO	AO			VI		FINALS XIII-XIV
1389		1	14305	VO	TAS	TO	AO			VI	VI	XVII
1389		1	14306	SF		TO	AO			VI	VI	

INTERVENCIÓ ARQUEOLÒGICA C/ NOU DE SANT FRANCESC, C/ RULL I C/ CÒDOLS (035/10)

INVENTARI DE MATERIAL ARQUEOLÒGIC

U.E.	Núm.	Frag.	Class.	Def. Fragm.	Tipo	Tècnica	Pasta	Decoració		Acabats		Cronologia	Observacions
								Int.	Ext.	Int.	Ext.		
1389		1	14306	VO	PAT	TO	AO			VI	VI		
1389		1	14002	FO		TO	AO						GOTES VERDES EXTERIORS
1389		1	14003	SF		TO	AO		IN	VI	VI		INTERIOR MELAT. EXTERIOR VERD
1389		1	14003	AN		TO	AO			VI	VI		INTERIOR MELAT. EXTERIOR VERD
1389		1	14003	PE		TO	AO			VI			MELAT
1389		1	14003	SF		TO	AO			VI			MELAT
1389		1	30000	PE	COP								RESTAURACIÓ
1389		3	14003	SF		TO	AO			VI			VIDRAT MARRÓ
1389		1	14003	VO	PAT	TO	AO			VI	VI		VIDRAT MARRÓ
1389		2	14003	VO	OLL	TO	AO			VI			VIDRAT MARRÓ
1389		1	14003	SF		TO	AO				VI		VIDRAT VERD
1391		1	14100	PE		TO	AO			VI	VI		
1391		1	14100	FO		TO	AO			VI	VI		

INTERVENCIÓ ARQUEOLÒGICA C/ NOU DE SANT FRANCESC, C/ RULL I C/ CÒDOLS (035/10)

INVENTARI DE MATERIAL ARQUEOLÒGIC

U.E.	Núm. Frag.	Class. Fragm.	Def. Tipo	Tècnica	Decoració		Acabats		Cronologia	Observacions		
					Pasta	Int.	Ext.	Int.			Ext.	
1391	2	14100	SF		TO	AO			VI	VI		
1391	1	14200	SF		TO	AO			VI	VI	XV	
1391	1	14103	SF		TO	AO				VI	XVII	
1391	1	14103	FO	PAT	TO	AO			VI	VI	XVII	
1391	1	14103	CR	PAT	TO	AO			VI	VI	XVII	
1391	1	14103	VO	PAT	TO	AO			VI	VI	XVII	
1391	1	15000		TPT	TO	AO						
1391	1	14103		CAN	TO	AO				VI	XVII	
1391	2	50033										
1391	6	50034										
1391	11	50032										
1391	2	50032										
1391	1	14302	VO	FIN	TO	AO			VI	VI		

INTERVENCIÓ ARQUEOLÒGICA C/ NOU DE SANT FRANCESC, C/ RULL I C/ CÒDOLS (035/10)

INVENTARI DE MATERIAL ARQUEOLÒGIC

U.E.	Núm.	Frag.	Class.	Def.			Decoració		Acabats		Cronologia	Observacions
				Fragm.	Tipo	Tècnica	Pasta	Int.	Ext.	Int.		
1391		1	14302	PE	FIN	TO	AO			VI	VI	
1391		1	60051									
1391		1	60054									
1391		3	50032									ASTERISC 8 PUNTES
1391		9	50036									BLANC I VERD
1391		11	50032									DIBUIX TANCAT
1391		6	50032									FRUITS
1391		1	14003	SF		TO	AO			VI		MELAT
1391		1	40003									RESTAURACIÓ
1391		1	20002		ATI							RESTAURACIÓ
1391		1	15000		TPT	TO	AO					SEPARADOR
1391		1	14003	CR		TO	AO			VI	VI	VIDRAT MARRÓ
1391		1	14003	VO	GET	TO	AO			VI	VI	VIDRAT MARRÓ

INTERVENCIÓ ARQUEOLÒGICA C/ NOU DE SANT FRANCESC, C/ RULL I C/ CÒDOLS (035/10)

INVENTARI DE MATERIAL ARQUEOLÒGIC

U.E.	Núm.	Frag.	Class.	Def. Fragm.	Tipo	Tècnica	Pasta	Decoració		Acabats		Cronologia	Observacions
								Int.	Ext.	Int.	Ext.		
1391		1	14003	SF		TO	AO			VI			VIDRAT MARRÓ
1391		1	14003	SF		TO	AO			VI	VI		VIDRAT MARRÓ AMB NEGRE
1391		1	14003	VBR	CAT	TO	AO				VI		VIDRAT VERD
1393		1	14002	PE		TO	AO						
1393		1	14100	OR	EOR	TO	AO			VI	VI		
1393		1	14100	SF		TO	AO			VI			
1393		1	14100	FO	ESC	TO	AO			VI			
1393		1	14100	VO	ESC	TO	AO			VI			
1393		13	60051										
1393		1	14002	SF		TO	AO		IN				DECORACIÓ EXTERIOR INCISA
1393		9	50033										EN VERD I BLANC
1393		1	14003	SF		TO	AO			VI	VI		EXTERIOR REGALIMS. VIDRAT MARRÓ
1393		1	20002										FERRADURA. RESTAURACIÓ

INTERVENCIÓ ARQUEOLÒGICA C/ NOU DE SANT FRANCESC, C/ RULL I C/ CÒDOLS (035/10)

INVENTARI DE MATERIAL ARQUEOLÒGIC

U.E.	Núm. Frag.	Class. Fragm.	Def. Tipo	Tècnica	Decoració		Acabats		Cronologia	Observacions
					Pasta	Int.	Ext.	Int.		
1393	1	14002	FO	PAT	TO	AO				RBUIG. SENSE VIDRAR
1393	1	14003	NA		TO	AO				REGALIMS VERD FOSC
1393	1	20002		ATI						RESTAURACIÓ
1393	1	14003	SF		TO	AO		VI	VI	VIDRAT VERD
1395	3	14002	SF		TO	AO				
1395	1	14100	VO	PAT	TO	AO		VI		
1395	2	14002	SF		TO	AO				
1395	1	14100	VO	FIN	TO	AO			VI	
1395	1	60051								
1395	1	14002	PE		TO	AO				CREMAT I MAL CUIT
1395	1	14003	BE	SIT	TO	AO		VI	VI	INTERIOR MELAT. EXTERIOR VERD
1395	1	14003	SF		TO	AO		VI		MELAT
1395	1	14003	CR		TO	AO		VI		MELAT

INTERVENCIÓ ARQUEOLÒGICA C/ NOU DE SANT FRANCESC, C/ RULL I C/ CÒDOLS (035/10)

INVENTARI DE MATERIAL ARQUEOLÒGIC

U.E.	Núm. Frag.	Class. Fragm.	Def. Tipo	Tècnica	Decoració		Acabats		Cronologia	Observacions
					Pasta	Int.	Ext.	Int.		
1403	1	14100	AN	TO	AO			VI	VI	
1403	1	13250	VO	GET	TO	AO				
1403	1	14003	BE	TO	AO			VI		
1403	1	14003	SF	TO	AO			VI		MELAT
1403	1	14003	SF	TO	AO			VI	VI	VIDRAT MARRÓ
1405	1	60050								UF4
1417	1	14250	PE	ESC	TO	AO		VI		XIV
1417	1	14250	SF	FIN	TO	AO		VI		XIV
1417	1	14003	VO	GER	TO	AO		VI		VIDRAT MELAT
1417	1	14003	PE	FIN	TO	AO		VI		VIDRAT VERD; PEÇA CREMADA
1427	2	15000		TPT	MA	AO				
1427	2	14002	PE	FIN	TO	AO				
1427	1	14002	SF	FIN	TO	AO				

INTERVENCIÓ ARQUEOLÒGICA C/ NOU DE SANT FRANCESC, C/ RULL I C/ CÒDOLS (035/10)

INVENTARI DE MATERIAL ARQUEOLÒGIC

U.E.	Núm.	Frag.	Class.	Def. Fragm.	Tipo	Tècnica	Pasta	Decoració		Acabats		Cronologia	Observacions
								Int.	Ext.	Int.	Ext.		
1427		1	14208	VO	PAT	TO	AO			VI	VI	XVI-XVII	
1427		1	14208	SF	FIN	TO	AO			VI	VI	XVI-XVII	
1427		1	14114	VO	PAT	TO	AO			VI	VI	XVII	
1427	2	1	14106	VO	PAT	TO	AO			VI	VI	XVIII	
1427		2	14100	VO	PAT	TO	AO			VI			MATEIXA PEÇA
1427		1	14002	VO	FIN	TO	AO						POSSIBLE REBUIG SENSE VIDRAR; AMB UNA GOTA EXTERIOR
1427		1	14002	VO	FIN	TO	AO						REBUIG SENSE VIDRAR
1427		1	14002	BR	CAT	TO	AO						REBUIG SENSE VIDRAR
1427		3	14003	SF	FIN	TO	AO			VI			VIDRAT MARRÓ
1427		2	14003	VO	PAT	TO	AO			VI			VIDRAT MARRÓ
1427	1	2	14003	PS	CSS	TO	AO			VI			VIDRAT MARRÓ
1427		1	14003	AN	GER	TO	AO			VI	VI		VIDRAT MARRÓ; EXTERIOR PARCIAL
1427		1	14003	VO	GER	TO	AO			VI	VI	XVIII	VIDRAT MARRÓ; TIPUS "PORRÓ"

INTERVENCIÓ ARQUEOLÒGICA C/ NOU DE SANT FRANCESC, C/ RULL I C/ CÒDOLS (035/10)

INVENTARI DE MATERIAL ARQUEOLÒGIC

U.E.	Núm.	Frag.	Class.	Def. Fragm.	Tipo	Tècnica	Pasta	Decoració		Acabats		Cronologia	Observacions
								Int.	Ext.	Int.	Ext.		
1427		1	14003	VO	GIB	TO	AO			VI			VIDRAT MELAT
1427		1	14003	BR	CAT	TO	AO			VI	VI		VIDRAT VERD
1427		1	14003	NA	FIN	TO	AO			VI	VI		VIDRAT VERD
1427		1	14003	SF	FIN	TO	AO				VI		VIDRAT VERD; REBUIG
1430		3	14002	SF	FIN	TO	AO						
1430		1	60051										
1430		1	14002	CR	PAT	TO	AO						REBUIG SENSE VIDRAR
1430		3	14003	SF	FIN	TO	AO			VI			VIDRAT MARRÓ
1430		1	14003	VO	TAP	TO	AO			VI	VI		VIDRAT MARRÓ
1430		1	14003	SF	FIN	TO	AO			VI			VIDRAT MARRÓ. INCRUSTACIONS DE MORTER
1432		6	14002	SF	FIN	TO	AO						
1432		3	14002	SF	FIN	TO	GO						
1432		1	14002	VO	OLL	TO	GO						

INTERVENCIÓ ARQUEOLÒGICA C/ NOU DE SANT FRANCESC, C/ RULL I C/ CÒDOLS (035/10)

INVENTARI DE MATERIAL ARQUEOLÒGIC

U.E.	Núm.	Frag.	Class.	Def.			Decoració		Acabats		Cronologia	Observacions
				Fragm.	Tipo	Tècnica	Pasta	Int.	Ext.	Int.		
1432		3	14002	FO	FIN	TO	AO					
1432		1	14002	PE	FIN	TO	AO					
1432		1	14002	NA	FIN	TO	AO					
1432		1	14002	VO	FIN	TO	AO					
1432		1	14002	VO	PAT	TO	AO					
1432		1	13258	VO	LAMB 10B	TO	AO		EN	PC		
1432		2	14100	VO	PAT	TO	AO		VI			
1432		3	14100	VO	ESC	TO	AO		VI			
1432		8	14100	SF	FIN	TO	AO		VI			
1432		1	14100	SF	FIN	TO	AO			VI		
1432		1	14100	SF	FIN	TO	AO		VI	VI		
1432		2	14100	FO	ESC	TO	AO		VI			
1432		5	14252	SF	FIN	TO	AO		VI		FINALS XIII-XIV	

INTERVENCIÓ ARQUEOLÒGICA C/ NOU DE SANT FRANCESC, C/ RULL I C/ CÒDOLS (035/10)

INVENTARI DE MATERIAL ARQUEOLÒGIC

U.E.	Núm. Frag.	Class. Fragm.	Def. Tipo	Tècnica	Pasta	Decoració		Acabats		Cronologia	Observacions	
						Int.	Ext.	Int.	Ext.			
1432	1	14252	PE	FIN	TO	AO			VI		FINALS XIII-XIV	
1432	2	14252	VO	PAT	TO	AO			VI		FINALS XIII-XIV	
1432	1	14250	VO	PAT	TO	AO			VI		XIV	
1432	1	14250	SF	FIN	TO	AO			VI		XIV	
1432	3	60051										
1432	1	60054										
1432	1	14002	VO	GER	TO	AO						AMB GOTES VIDRAT MELAT EXTERIOR
1432	1	14003	VO	GIB	TO	AO			VI			GOTES VERDES
1432	1	14003	SF	FIN	TO	AO			VI	VI		MARRÓ INTERIOR. VERD EXTERIOR
1432	3	14100	VO	PAT	TO	AO			VI			MATEIXA PEÇA
1432	2	14252	SF	FIN	TO	AO			VI		FINALS XIII-XIV	MATEIXA PEÇA
1432	1	2	14252	VO	PAT	TO	AO		VI		FINALS XIII-XIV	MATEIXA PEÇA
1432	3	14003	SF	FIN	TO	AO			VI	VI		MELAT INTERIOR. VERD EXTERIOR

INTERVENCIÓ ARQUEOLÒGICA C/ NOU DE SANT FRANCESC, C/ RULL I C/ CÒDOLS (035/10)

INVENTARI DE MATERIAL ARQUEOLÒGIC

U.E.	Núm. Frag.	Class. Fragm.	Def. Tipo	Tècnica	Decoració		Acabats		Cronologia	Observacions
					Pasta	Int.	Ext.	Int.		
1432	1	13100	SF	FIN	TO	AO			VE	PRODUCCIÓ AFRICANA MOLT MALMÉS
1432	5	14003	SF	FIN	TO	AO			VI	VIDRAT MARRÓ
1432	2	14003	SF	FIN	TO	AO			VI	VIDRAT MARRÓ
1432	4	14003	SF	FIN	TO	AO			VI	VIDRAT MELAT
1432	1	14003	VO	GET	TO	AO			VI VI	VIDRAT MELAT
1432	1	14003	VO	GIB	TO	AO			VI	VIDRAT MELAT
1432	1	14003	PE	FIN	TO	AO			VI	VIDRAT MELAT
1432	1	14003	FO	FIN	TO	AO			VI	VIDRAT MELAT
1432	1	14003	FO	FIN	TO	AO			VI	VIDRAT VERD
1432	2	14003	SF	FIN	TO	GO			VI	VIDRAT VERD
1432	1	14006	VO	FIN	TO	AO			VI	VIDRAT VERD
1433	1	14100	VO	PAT	TO	AO			VI	
1433	1	14100	CR	PAT	TO	AO			VI	

INTERVENCIÓ ARQUEOLÒGICA C/ NOU DE SANT FRANCESC, C/ RULL I C/ CÒDOLS (035/10)

INVENTARI DE MATERIAL ARQUEOLÒGIC

U.E.	Núm.	Frag.	Class.	Def. Fragm.	Tipo	Tècnica	Pasta	Decoració		Acabats		Cronologia	Observacions
								Int.	Ext.	Int.	Ext.		
1433		1	14100	SF	FIN	TO	AO				VI		
1433		3	14252	VO	PAT	TO	AO			VI		FINALS XIII-XIV	
1433		2	14252	SF	PAT	TO	AO			VI		FINALS XIII-XIV	
1433		2	14252	PE	PAT	TO	AO			VI		FINALS XIII-XIV	
1433		1	14250	BR	FIN	TO	AO			VI	VI	XIV	
1433		1	14005	VO	TAP	TO	GR						
1433		1	14005	VO	TAP	TO	GR						
1433		1	13250	SF	FIN	TO	AO						
1433		1	14002	SF	FIN	TO	AO				EN		ENGALBA BLANQUINÓS; POSSIBLE ROMANA
1433		1	14003	PE	FIN	TO	AO			VI			VIDRAT MARRÓ
1433		1	14003	SF	FIN	TO	AO			VI			VIDRAT VERD
1433		1	14003	VO	TAP	TO	AO			VI	VI		VIDRAT VERD
1433		1	14003	SF	FIN	TO	AO			VI	VI		VIDRAT VERD

INTERVENCIÓ ARQUEOLÒGICA C/ NOU DE SANT FRANCESC, C/ RULL I C/ CÒDOLS (035/10)

INVENTARI DE MATERIAL ARQUEOLÒGIC

U.E.	Núm.	Frag.	Class.	Def.		Decoració			Acabats		Cronologia	Observacions
				Fragm.	Tipo	Tècnica	Pasta	Int.	Ext.	Int.		
1433		1	14003	FO	FIN	TO	GO			VI		VIDRAT VERD
1435		5	15000		TPT	MA	AO					
1435	2	1	14200	PS	PAT	TO	AO			VI	VI	XVI-XVII
1435	3	1	14200	VO	PAT	TO	AO			VI	VI	XVI-XVII
1435		5	14200	FO	ESC	TO	AO			VI	VI	XVI-XVII
1435		4	14200	VO	PAT	TO	AO			VI	VI	XVI-XVII
1435		3	14200	VO	ESC	TO	AO			VI	VI	XVI-XVII
1435		1	14200	OR	EOR	TO	AO			VI	VI	XVI-XVII
1435		1	14200	FO	FIN	TO	AO			VI	VI	XVI-XVII
1435		1	14208	SF	FIN	TO	AO			VI	VI	XVI-XVII
1435		1	14208	VO	PAT	TO	AO			VI	VI	XVI-XVII
1435		1	14208	VO	ESC	TO	AO			VI	VI	XVI-XVII
1435		3	14100	VO	PAT	TO	AO			VI	VI	

INTERVENCIÓ ARQUEOLÒGICA C/ NOU DE SANT FRANCESC, C/ RULL I C/ CÒDOLS (035/10)

INVENTARI DE MATERIAL ARQUEOLÒGIC

U.E.	Núm. Frag.	Class. Fragm.	Def. Tipo	Tècnica	Pasta	Decoració		Acabats		Cronologia	Observacions	
						Int.	Ext.	Int.	Ext.			
1435	10	14100	FO	ESC	TO	AO			VI	VI		
1435	17	14100	SF	FIN	TO	AO			VI	VI		
1435	2	14100	VO	ESC	TO	AO			VI	VI		
1435	4	14100	OR	EOR	TO	AO			VI	VI		
1435	4	14002	SF	FIN	TO	AO						
1435	1	14002	PE	FIN	TO	AO						
1435	1	14005	SF	FIN	TO	AR						
1435	1	14005	FO	FIN	TO	GR						
1435	1	14102	CR	PAT	TO	AO			VI		FINALS XV.XVI	
1435	1	14102	VO	ESC	TO	AO			VI		FINALS XV.XVI	
1435	1	14102	VO	ESC	TO	AO			VI		FINALS XV.XVI	
1435	1	14128	SF	FIN	TO	AO			VI	VI	XV	
1435	1	14128	VO	ESC	TO	AO			VI	VI	XV	

INTERVENCIÓ ARQUEOLÒGICA C/ NOU DE SANT FRANCESC, C/ RULL I C/ CÒDOLS (035/10)

INVENTARI DE MATERIAL ARQUEOLÒGIC

U.E.	Núm.	Frag.	Class.	Def. Fragm.	Tipo	Tècnica	Pasta	Decoració		Acabats		Cronologia	Observacions
								Int.	Ext.	Int.	Ext.		
1435		1	14305	SF	PAT	TO	AO			VI	VI	XVII	
1435		1	14305	VO	PAT	TO	AO			VI	VI	XVII	
1435		1	14305	CR	PAT	TO	AO			VI	VI	XVII	
1435		13	60051										
1435		1	14002	VO	COS	TO	AO						AMB LLAVI PESSIGAT
1435		1	14200	VO	ESC	TO	AO			VI	VI	XVI-XVII	MAL CUIT
1435	1	6	14208	PS	ESC	TO	AO			VI	VI	XVI-XVII	MATEIXA PEÇA
1435		3	14200	FO	ESC	TO	AO			VI	VI	XVI-XVII	MATEIXA PEÇA
1435	1	2	15000		FAN	MO	AO						MATEIXA PEÇA
1435		1	20001		SIV								RESTAURACIÓ
1435		1	30000	PE	COP								RESTAURACIÓ
1435		1	20002		CLA								RESTAURACIÓ
1435		12	14003	SF	FIN	TO	AO			VI			VIDRAT MARRÓ

INTERVENCIÓ ARQUEOLÒGICA C/ NOU DE SANT FRANCESC, C/ RULL I C/ CÒDOLS (035/10)

INVENTARI DE MATERIAL ARQUEOLÒGIC

U.E.	Núm. Frag.	Class. Fragm.	Def. Tipo	Tècnica	Pasta	Decoració		Acabats		Cronologia	Observacions
						Int.	Ext.	Int.	Ext.		
1435	3	14003	VO	PAT	TO	AO			VI		VIDRAT MARRÓ
1435	1	14003	CR	PAT	TO	AO			VI		VIDRAT MARRÓ
1435	1	14003	PE	ESF	TO	AO			VI	VI	VIDRAT MARRÓ
1435	1	14003	AN	FIN	TO	AO			VI		VIDRAT MARRÓ
1435	1	14003	VO	TAP	TO	AO			VI	VI	VIDRAT MARRÓ
1435	1	14003	CR	FIN	TO	AO			VI		VIDRAT MARRÓ
1435	4	14003	VO	OLL	TO	AO			VI		VIDRAT MARRÓ
1435	1	14003	VO	SEV	TO	AO			VI	VI	VIDRAT MARRÓ
1435	1	14003	VO	FIN	TO	AO			VI	VI	VIDRAT MARRÓ
1435	1	14003	FO	FIN	TO	AO			VI		VIDRAT MARRÓ
1435	1	14003	VO	CSS	TO	AO			VI	VI	VIDRAT MARRÓ; AMB NANSA
1435	8	14003	SF	FIN	TO	AO			VI		VIDRAT MELAT
1435	1	14003	SF	FIN	TO	AO				VI	VIDRAT MELAT

INTERVENCIÓ ARQUEOLÒGICA C/ NOU DE SANT FRANCESC, C/ RULL I C/ CÒDOLS (035/10)

INVENTARI DE MATERIAL ARQUEOLÒGIC

U.E.	Núm.	Frag.	Class.	Def.		Decoració			Acabats		Cronologia	Observacions
				Fragm.	Tipo	Tècnica	Pasta	Int.	Ext.	Int.		
1435		1	14003	FO	FIN	TO	AO			VI		VIDRAT MELAT
1435		1	14003	VO	BAC	TO	AO			VI		VIDRAT MELAT
1435		4	14003	VO	SEV	TO	AO			VI		VIDRAT MELAT
1435		1	14003	SF	FIN	TO	AO			VI		VIDRAT VERD
1435		1	14003	SF	FIN	TO	AO				VI	VIDRAT VERD
1435		1	14003	SF	FIN	TO	AO			VI	VI	VIDRAT VERD
1435		1	14003	SF	FIN	TO	GO			VI		VIDRAT VERD
1435		2	14003	NA	POA	TO	AO			VI	VI	VIDRAT VERD
1435		2	14003	VO	MOR	TO	AO			VI	VI	VIDRAT VERD
1435		2	14003	NA	FIN	TO	AO			VI	VI	VIDRAT VERD
1435		1	14003	PE	FIN	TO	AO			VI		VIDRAT VERD
1435		1	14003	VO	GIB	TO	AO			VI	VI	VIDRAT VERD
1435		1	14003	VO	GER	TO	AO			VI		VIDRAT VERD

INTERVENCIÓ ARQUEOLÒGICA C/ NOU DE SANT FRANCESC, C/ RULL I C/ CÒDOLS (035/10)

INVENTARI DE MATERIAL ARQUEOLÒGIC

U.E.	Núm.	Frag.	Class.	Def. Fragm.	Tipo	Tècnica	Pasta	Decoració		Acabats		Cronologia	Observacions
								Int.	Ext.	Int.	Ext.		
1438		1	13306	SF	FIN	TO	AO				EN		ENGALBA BLANQUINÓS
1438		1	13111	VO	H. 3	TO	AO			VE	VE	60-200 dC	VERNÍS QUASI TOTALMENT PERDUT
1449		4	14002	SF	FIN	TO	AO						
1449		1	14002	FO	FIN	TO	AO						
1449		1	15000		TPT	MA	AO						
1449		17	15000		TPT								
1449		3	50014										
1449		7	14002	SF	FIN								
1449		1	14002	PE	FIN								
1449		1	14002	VO	PAT								
1449		12	50027										
1449		1	14100	SF	FIN					VI	VI		
1449		1	14100	FO	ESC					VI	VI		

INTERVENCIÓ ARQUEOLÒGICA C/ NOU DE SANT FRANCESC, C/ RULL I C/ CÒDOLS (035/10)

INVENTARI DE MATERIAL ARQUEOLÒGIC

U.E.	Núm.	Frag.	Class.	Def. Fragm.	Tipo	Tècnica	Decoració		Acabats		Cronologia	Observacions
							Pasta	Int.	Ext.	Int.		
1449		1	14100	CR	PAT				VI	VI		
1449		1	14200	FO	ESC				VI	VI	XVI-XVII	
1449		1	14120	VO	PAT				VI	VI	XVII-XVIII	
1449		1	14301	VO	BAC	TO	AO		VI	VI		AMB NANSA; MARRÓ, GROC I VERD
1449		1	14002	FO	FIN							GOTES VERDES EXTERIORS
1449		1	14301	VO	MOR	TO	AO		VI	VI		MARRÓ
1449		1	14301	SF	FIN	TO	AO		VI	VI		MARRÓ, GROC I VERD
1449		1	14301	VO	PAT	TO	AO		VI	VI		MARRÓ, GROC I VERD
1449		1	50002			MA	AO					PEÇA CILÍNDRICA MASSÍSA
1449		15	15000		TPT							SEPARADORS
1449		3	14003	VO	GIB				VI			VIDRAT MARRÓ
1449		2	14003	SF	FIN				VI			VIDRAT MARRÓ
1449		1	14003	VO	GIB				VI			VIDRAT MARRÓ. REBUIG FORN

INTERVENCIÓ ARQUEOLÒGICA C/ NOU DE SANT FRANCESC, C/ RULL I C/ CÒDOLS (035/10)

INVENTARI DE MATERIAL ARQUEOLÒGIC

U.E.	Núm.	Frag.	Class.	Def.		Decoració			Acabats		Cronologia	Observacions	
				Fragm.	Tipo	Tècnica	Pasta	Int.	Ext.	Int.			Ext.
1449		1	14003	BE	MOR					VI	VI		VIDRAT VERD
1449		1	14306	VO	PAT					VI			VIDRAT VERD, GROC I MARRÓ.
1449		1	14306	VO	PAT					VI			VIDRAT VERD, GROC I MARRÓ.
1449		6	14306	VO	PAT					VI			VIDRAT VERD, GROC I MARRÓ. POSSIBLE MATEIXA PEÇA NO ENGANXA
1450		1	14208	PE	FIN	TO	AO			VI	VI	XVI-XVII	
1450		1	14003	VO	PAT	TO	AO			VI			VIDRAT MARRÓ
1464		1	14002	SF	FIN	TO	AO						
1464		1	14100	SF	ESC	TO	AO			VI	VI		
1464		1	14103	VO	ESC	TO	AO			VI	VI	XVII	
1464		1	14200	PE	PAT	TO	AO			VI	VI	XVI-XVII	
1464		1	14102	VO	PAT	TO	AO			VI	VI	FINALS XV-XVI	
1464		2	60051										
1464	1	1	15000	PS	MOT								Dibuix en negatiu d'un ocell rapinyaire tipus falcó

INTERVENCIÓ ARQUEOLÒGICA C/ NOU DE SANT FRANCESC, C/ RULL I C/ CÒDOLS (035/10)

INVENTARI DE MATERIAL ARQUEOLÒGIC

U.E.	Núm.	Frag.	Class.	Def. Fragm.	Tipo	Tècnica	Decoració		Acabats		Cronologia	Observacions
							Pasta	Int.	Ext.	Int.		
1464		2	50025	VO		TO	AO					PASTA DE COLOR GRISACEA, AMB FREQUENT INCLUSIONS NEGRES DE GRANULOMETRIA FINS A 3 MM. REGALIMS DE VIDRAT VERD AL LLAVI.
1464		5	50014			MO	AO			VI		PETITES DIMENSIONS; DECORACIÓ AMB MOTIU FLORAL.
1464		1	14003	SF	FIN	TO	GO			VI		VIDRAT MARRÓ BRILLANT
1464		1	14003	FO	FIN	TO	AO			VI		VIDRAT VERD
1464		3	14003	VO	GIB	TO	AO			VI		VIDRAT VERD
1470		6	14002	TPT	-	TO	AO	-	-	-	-	
1470		1	14120	SF	PAT	TO	AO			VI	FINALS XV-XVI	
1470		2	14103	VO	EOR	TO	AO			VI	VI	XVII
1470		1	50013							VI		
1470		4	14100	SF	FIN	TO	AO			VI		
1470		1	14100	PE	FIN	TO	AO			VI		
1470		1	14100	FO	FIN	TO	AO			VI	VI	
1470		1	14100	CR	FIN	TO	AO			VI		

INTERVENCIÓ ARQUEOLÒGICA C/ NOU DE SANT FRANCESC, C/ RULL I C/ CÒDOLS (035/10)

INVENTARI DE MATERIAL ARQUEOLÒGIC

U.E.	Núm. Frag.	Class. Fragm.	Def. Tipo	Tècnica	Decoració		Acabats		Cronologia	Observacions
					Pasta	Int.	Ext.	Int.		
1470	1	14252	VO	PAT	TO	AO		VI	FINALS XIII-XIV	
1470	2	14252	PE	FIN	TO	AO		VI	FINALS XIII-XIV	
1470	6	14002	SF		TO	AO				
1470	2	14002	SF		TO	AM				
1470	1	14002	SF		TO	GR				
1470	2	14002	SF		TO	AO				
1470	2	14002	CR		TO	AO				
1470	5	14002	VO	GER	TO	AO				
1470	1	14002	FO		TO	AO				
1470	1	14005	VO	TAP	TO	AR				
1470	1	14002	NA	GET	TO	GO				
1470	1	14002	VO	TAP	TO	AO				
1470	9	15000		TPT						

INTERVENCIÓ ARQUEOLÒGICA C/ NOU DE SANT FRANCESC, C/ RULL I C/ CÒDOLS (035/10)

INVENTARI DE MATERIAL ARQUEOLÒGIC

U.E.	Núm.	Frag.	Class.	Def. Fragm.	Tipo	Tècnica	Pasta	Decoració		Acabats		Cronologia	Observacions
								Int.	Ext.	Int.	Ext.		
1470		4	14002	SF	FIN	TO	GO						
1470		1	14002	VO	OLL	TO	GO						
1470		1	14002	VO	FIN	TO	GO						
1470		16	14002	SF	FIN	TO	AO						
1470		3	14002	PE	FIN	TO	AO						
1470		2	14002	FO	FIN	TO	AO						
1470		1	14002	VO	GIB	TO	AO						
1470		1	14002	VO	OLL	TO	AO						
1470		3	14002	NA	FIN	TO	AO						
1470		1	14005	NA	FIN	TO	AR						
1470		6	14103	FO	ESC	TO	AO			VI	VI	XVII	
1470		1	14103	FO	PAT	TO	AO			VI	VI	XVII	
1470		8	14103	VO	ESC	TO	AO			VI	VI	XVII	

INTERVENCIÓ ARQUEOLÒGICA C/ NOU DE SANT FRANCESC, C/ RULL I C/ CÒDOLS (035/10)

INVENTARI DE MATERIAL ARQUEOLÒGIC

U.E.	Núm. Frag.	Class. Fragm.	Def. Tipo	Tècnica	Pasta	Decoració		Acabats		Cronologia	Observacions	
						Int.	Ext.	Int.	Ext.			
1470	4	14103	SF	FIN	TO	AO			VI	VI	XVII	
1470	1	14120	CR	PAT	TO	AO			VI	VI	XVII	
1470	4	14120	VO	PAT	TO	AO			VI	VI	XVII	
1470	2	14100	SF	FIN	TO	AO			VI			
1470	1	14100	PS	ESC	TO	AO			VI	VI		
1470	3	14100	VO	ESC	TO	AO			VI	VI		
1470	3	14100	FO	ESC	TO	AO			VI	VI		
1470	2	14100	VO	ESC	TO	AO			VI			
1470	2	14100	OR	EOR	TO	AO			VI	VI		
1470	1	14100	BE	GER	TO	AO				VI		
1470	4	14252	VO	PAT	TO	AO			VI		FINALS XIII-XIV	
1470	3	14128	SF	FIN	TO	AO			VI	VI	XV	
1470	2	14102	SF	FIN	TO	AO			VI		XV-XVI	

INTERVENCIÓ ARQUEOLÒGICA C/ NOU DE SANT FRANCESC, C/ RULL I C/ CÒDOLS (035/10)

INVENTARI DE MATERIAL ARQUEOLÒGIC

U.E.	Núm.	Frag.	Class.	Def. Fragm.	Tipo	Tècnica	Pasta	Decoració		Acabats		Cronologia	Observacions
								Int.	Ext.	Int.	Ext.		
1470		1	14002	VO	CSS	TO	GO						
1470		2	14005	SF	FIN	TO	AR						
1470		1	14005	VO	OLL	TO	GR						
1470		1	14005	NA	FIN	TO	GR						
1470		2	14103	OR	EOR	TO	AO			VI	VI	XVII	
1470		4	14103	VO	PAT	TO	AO			VI	VI	XVII	
1470		2	14103	CR	PAT	TO	AO			VI	VI	XVII	
1470		1	14120	VO	ESC	TO	AO			VI	VI	XVII	
1470		1	14120	FO	ESC	TO	AO			VI	VI	XVII	
1470		1	14128	VO	SEV	TO	AO			VI	VI	XV	
1470		1	14128	VO	ESC	TO	AO			VI	VI	XV	
1470		1	14102	VO	PAT	TO	AO			VI		XV-XVI	
1470		1	14100	FO	ESC	TO	AO			VI			

INTERVENCIÓ ARQUEOLÒGICA C/ NOU DE SANT FRANCESC, C/ RULL I C/ CÒDOLS (035/10)

INVENTARI DE MATERIAL ARQUEOLÒGIC

U.E.	Núm. Frag.	Class. Fragm.	Def. Tipo	Tècnica	Decoració		Acabats		Cronologia	Observacions		
					Pasta	Int.	Ext.	Int.			Ext.	
1470	2	14100	VO	PAT	TO	AO			VI			
1470	1	14100	VO	PAT	TO	AO			VI	VI		
1470	1	14100	VO	GIB	TO	AO			VI			
1470	1	14100	CR	PAT	TO	AO			VI			
1470	1	14100	SF	PAT	TO	AO			VI			
1470	1	14252	SF	FIN	TO	AO			VI		FINALS XIII-XIV	
1470	1	14252	SF	FIN	TO	AO				VI	FINALS XIII-XIV	
1470	1	14250	SF	FIN	TO	AO			VI		XIV	
1470	1	14250	FO	FIN	TO	AO			VI		XIV	
1470	1	14250	PE	COP	TO	AO			VI	VI	XIV	
1470	1	60054										
1470	1	14002	SF	GER	TO	AO		IN				ALFA BIA
1470	1	14003	VO	CSS	TO	GO			VI	VI		AMB NANSA. VIDRAT EXTERIOR REGALIMS. VIDRAT MARRÓ

INTERVENCIÓ ARQUEOLÒGICA C/ NOU DE SANT FRANCESC, C/ RULL I C/ CÒDOLS (035/10)

INVENTARI DE MATERIAL ARQUEOLÒGIC

U.E.	Núm. Frag.	Class. Fragm.	Def. Tipo	Tècnica	Pasta	Decoració		Acabats		Cronologia	Observacions
						Int.	Ext.	Int.	Ext.		
1470	1	14252	PE	PAT	TO	AO			VI	FINALS XIII-XIV	DECORACIÓ MOTIU HERALDIC CENTRAL
1470	1	14003	FO		TO	AO			VI		EXTERIOR GOTES. VIDRAT VERD
1470	1	14003	CR		TO	AO			VI	VI	EXTERIOR GOTES. VIDRAT VERD
1470	1	14003	CR		TO	AO					EXTERIOR GOTES. VIDRAT VERD
1470	1	14003	VO	LLU	TO	AO			VI		EXTERIOR GOTES. VIDRAT VERD
1470	1	14002	FO	FIN	TO	AO		IN			LÍNIES ONDULADES
1470	1	14002	SF	FIN	TO	AO		IN			LÍNIES ONDULADES
1470	3	14102	VO	PAT	TO	AO			VI	XV-XVI	MATEIXA PEÇA
1470	2	14102	PE	FIN	TO	AO			VI	XV-XVI	MATEIXA PEÇA; REBUIG AMB VIDRAT MAL CUIT
1470	2	14003	VO	MOR	TO	AO			VI	VI	MATEIXA PEÇA. VIDRAT VERD FOSC EXTERIOR, MELAT INTERIOR
1470	2	13258	SF	FIN	TO	AO					PEÇA MOLT RODADA;
1470	1	13258	FO	CSS	TO	AO		ET			PEÇA MOLT RODADA;
1470	1	13258	VO	OSTI A III	TO	AO			PC		PEÇA MOLT RODADA;

INTERVENCIÓ ARQUEOLÒGICA C/ NOU DE SANT FRANCESC, C/ RULL I C/ CÒDOLS (035/10)

INVENTARI DE MATERIAL ARQUEOLÒGIC

U.E.	Núm.	Frag.	Class.	Def. Fragm.	Tipo	Tècnica	Pasta	Decoració		Acabats		Cronologia	Observacions
								Int.	Ext.	Int.	Ext.		
1470		1	13111	VO	LAMB 1	TO	AO					75-200 dC	PEÇA MOLT RODADA; VERNÍS TOTALMENT PERDUT
1470		1	13114	VO	PAT	TO	AO					370-480 dC	PEÇA MOLT RODADA; VERNÍS TOTALMENT PERDUT; FORMA AFÍ A LA HAYES 72-73
1470		1	13100	SF	FIN	TO	AO						PEÇA MOLT RODADA; VERNÍS TOTALMENT PERDUT; POSSIBLE CLARA C
1470		2	14103	PE	FIN	TO	AO			VI	VI	XVII	POSSIBLE " BLANCA I BLAVA DE LA BOTIFARRADA" ; MATEIXA PEÇA
1470		2	14100	VO	PAT	TO	AO			VI			POSSIBLE MANGANES
1470		1	14200	VO	PAT	TO	AO			VI	VI	XVI-XVII	POSSIBLE VALENCIÀ
1470		1	14002	SF		TO	AO						POSSIBLE VALENCIANA. DECORACIÓ INTERIOR PINTADA
1470		1	14002	FO		TO	AO						POSSIBLE VIDRAT BLANC MOLT RODAT
1470		1	15000										REBUIG D'ARGILA POSSIBLEMENT UTILITZAT COM SEPARADOR
1470		1	14005	NA	FIN	TO	GR						REBUIG DE FORN
1470		3	14002	FO	PAT	TO	AO						REBUIG SENSE VIDRAR
1470		5	14002	FO	ESC	TO	AO						REBUIG SENSE VIDRAR
1470		4	14002	SF	FIN	TO	AO						REBUIG SENSE VIDRAR

INTERVENCIÓ ARQUEOLÒGICA C/ NOU DE SANT FRANCESC, C/ RULL I C/ CÒDOLS (035/10)

INVENTARI DE MATERIAL ARQUEOLÒGIC

U.E.	Núm.	Frag.	Class.	Def. Fragm.	Tipo	Tècnica	Pasta	Decoració		Acabats		Cronologia	Observacions
								Int.	Ext.	Int.	Ext.		
1470		1	14002	OR	EOR	TO	AO						REBUIG SENSE VIDRAR
1470		2	14002	VO	EOR	TO	AO						REBUIG SENSE VIDRAR
1470		5	14002	CR	PAT	TO	AO						REBUIG SENSE VIDRAR
1470		3	14002	VO	PAT	TO	AO						REBUIG SENSE VIDRAR
1470		1	30000	PE	COP								RESTAURACIÓ
1470		1	20002		ATI								RESTAURACIÓ
1470		1	14002	FO	PAT	TO	AO						SEMBLA PEÇA FALTA PER VIDRAR
1470		1	14002	TPT		TO	AO						SEPARADORS
1470		6	15000		TPT								SEPARADORS
1470		1	14100	VO	GER	TO	AO				VI		TIPUS "PITXER"
1470		1	14003	SF		TO	AO			VI	VI		VERD EXTERIOR MÉS FOSC
1470		1	14003	FO	MOR	TO	AO			VI	VI		VIDRAT INTERIOR MELAT, EXTERIOR VERD.
1470		1	14003	CR	GER	TO	AO			VI	VI		VIDRAT INTERIOR MELAT, EXTERIOR VERD.

INTERVENCIÓ ARQUEOLÒGICA C/ NOU DE SANT FRANCESC, C/ RULL I C/ CÒDOLS (035/10)

INVENTARI DE MATERIAL ARQUEOLÒGIC

U.E.	Núm.	Frag.	Class.	Def. Fragm.	Tipo	Tècnica	Pasta	Decoració		Acabats		Cronologia	Observacions
								Int.	Ext.	Int.	Ext.		
1470		1	14003	SF	FIN	TO	GO			VI	VI		VIDRAT MARRÓ.
1470		1	14003	NA	POA	TO	AO			VI	VI		VIDRAT MELAT.
1470		1	14003	CR	FIN	TO	AO			VI			VIDRAT VERD.
1470		1	14003	VO	POA	TO	AO				VI		VIDRAT VERD.
1470		1	14003	PE	FIN	TO	AO				VI		VIDRAT VERD.
1470		2	14003	PE	FIN	TO	AO			VI			VIDRAT VERD.
1470		1	14003	FO	FIN	TO	AO			VI			VIDRAT VERD.
1470		3	14003	VO	GIB	TO	AO			VI			VIDRAT VERD.
1470		2	14003	VO	SEV	TO	AO			VI			VIDRAT VERD.
1470		2	14003	NA	FIN	TO	AO			VI	VI		VIDRAT VERD.
1470		1	14003	VO	FIN	TO	AO			VI	VI		VIDRAT VERD.
1470		1	14003	SF	FIN	TO	GO			VI			VIDRAT VERD.
1470		1	14003	PE	MOR	TO	AO			VI			VIDRAT VERD.

INTERVENCIÓ ARQUEOLÒGICA C/ NOU DE SANT FRANCESC, C/ RULL I C/ CÒDOLS (035/10)

INVENTARI DE MATERIAL ARQUEOLÒGIC

U.E.	Núm. Frag.	Class. Fragm.	Def. Tipo	Tècnica	Pasta	Decoració		Acabats		Cronologia	Observacions
						Int.	Ext.	Int.	Ext.		
1470	2	14003	FO	GIB	TO	AO			VI		VIDRAT VERD.
1470	1	14003	BE	MOR	TO	AO			VI	VI	VIDRAT VERD.
1470	1	14003	VO	PAT	TO	AO			VI		VIDRAT VERD.
1470	1	14003	BR	POA	TO	AO				VI	VIDRAT VERD.
1470	1	14003	NA	OLL	TO	AO			VI		VIDRAT VERD.
1470	1	14003	CR	FIN	TO	AO			VI	VI	VIDRAT INTERIOR MELAT, EXTERIOR VERD.
1470	1	14003	VO	MOR	TO	AO			VI	VI	VIDRAT INTERIOR MELAT, EXTERIOR VERD.
1470	1	14003	VO	OLL	TO	GO			VI		VIDRAT MARRÓ
1470	2	14003	SF		TO	AO			VI		VIDRAT MARRÓ
1470	1	14003	CR	GER	TO	AO			VI	VI	VIDRAT MARRÓ
1470	1	14003	FO		TO	AO			VI		VIDRAT MARRÓ
1470	1	14003	VO	GER	TO	AO			VI	VI	VIDRAT MARRÓ
1470	1	14003	VO	TAP	TO	AO			VI	VI	VIDRAT MARRÓ

INTERVENCIÓ ARQUEOLÒGICA C/ NOU DE SANT FRANCESC, C/ RULL I C/ CÒDOLS (035/10)

INVENTARI DE MATERIAL ARQUEOLÒGIC

U.E.	Núm.	Frag.	Class.	Def. Fragm.	Tipo	Tècnica	Pasta	Decoració		Acabats		Cronologia	Observacions
								Int.	Ext.	Int.	Ext.		
1470		1	14003	VO	GIB	TO	AO			VI			VIDRAT MARRÓ
1470		1	14003	VO	ESF	TO	AO			VI	VI		VIDRAT MARRÓ
1470		1	14003	VO	MOR	TO	AO			VI	VI		VIDRAT MARRÓ
1470		1	14003	VO	CSS	TO	AO			VI			VIDRAT MARRÓ
1470		1	14003	SF	FIN	TO	AO			VI	VI		VIDRAT MARRÓ.
1470		1	14003	VO	FIN	TO	AO			VI	VI		VIDRAT MARRÓ.
1470		1	14003	VO	OLL	TO	AO			VI			VIDRAT MARRÓ.
1470		2	14003	VO	GER	TO	AO			VI			VIDRAT MELAT
1470		4	14003	SF		TO	AO			VI			VIDRAT VERD
1470		3	14003	NA	POA	TO	AO			VI	VI		VIDRAT VERD
1470		1	14003	CR		TO	AO			VI	VI		VIDRAT VERD
1470		1	14003	VO	OLL	TO	AO			VI			VIDRAT VERD
1470		1	14003	VO	OLL	TO	GO			VI	VI		VIDRAT VERD

INTERVENCIÓ ARQUEOLÒGICA C/ NOU DE SANT FRANCESC, C/ RULL I C/ CÒDOLS (035/10)

INVENTARI DE MATERIAL ARQUEOLÒGIC

U.E.	Núm. Frag.	Class. Fragm.	Def. Tipo	Tècnica	Pasta	Decoració		Acabats		Cronologia	Observacions	
						Int.	Ext.	Int.	Ext.			
1470	1	14003	VO	MOR	TO	AO			VI	VI		VIDRAT VERD FOSC EXTERIOR, MELAT INTERIOR
1470	4	14003	SF	FIN	TO	AO			VI			VIDRAT VERD.
1470	5	14003	SF	FIN	TO	AO			VI	VI		VIDRAT VERD.
1470	4	14003	SF	FIN	TO	AO				VI		VIDRAT VERD.
1470	1	14003	CR	FIN	TO	AO			VI	VI		VIDRAT VERD.
1471	1	14002	SF	FIN	TO	AO						
1471	1	14100	SF	FIN	TO	AO			VI	VI		
1471	1	14002	NA	GER	TO	AO						ALFABIA
1471	1	20002		CAD								RESTAURACIÓ
1471	1	14252	VO	PAT	TO	AO			VI		FINALS XIII-XIV	VERD PERDUT
1471	3	14003	SF	FIN	TO	GO			VI			VIDRAT MARRÓ
1471	1	14003	SF	FIN	TO	AO			VI	VI		VIDRAT MELAT INTERIOR. VERD EXTERIOR
1471	1	14003	VO	GER	TO	AO			VI	VI		VIDRAT VERD

INTERVENCIÓ ARQUEOLÒGICA C/ NOU DE SANT FRANCESC, C/ RULL I C/ CÒDOLS (035/10)

INVENTARI DE MATERIAL ARQUEOLÒGIC

U.E.	Núm.	Frag.	Class.	Def. Fragm.	Tipo	Tècnica	Decoració		Acabats		Cronologia	Observacions
							Pasta	Int.	Ext.	Int.		
1471		1	14003	VO	GER	TO	AO			VI		VIDRAT VERD
1471		1	50036									VIDRAT VERD
1471		4	14003	SF	FIN	TO	AO			VI		VIDRAT VERD
1471		3	14003	SF	FIN	TO	AO			VI	VI	VIDRAT VERD BRILLANT
1474		1	15000		TPT	MA	AO					
1474		10	50014			MO	AO					AMB GOTES VIDRAT VERD. GRAELLA FORN
1474		11	14002	SF	FIN	TO	AO					AMB MORTER DE CALÇ I SORRA
1474		2	14002	SF	FIN	TO	AO					AMB MORTER DE CALÇ I SORRA.
1474		5	15000		TPT	MA	AO					AMB MORTER DE CALÇ I SORRA. SEPARADORS
1474		18	50014				AO					DE LA GRAELLA DEL FORN
1474		1	50032				AO			VI		DE LA GRAELLA DEL FORN
1474		1	50014			MO	AO					GRAELLA FORN
1474		22	14003	SF	FIN	TO	AO			VI		VIDRAT. AMB MORTER DE CALÇ I SORRA

INTERVENCIÓ ARQUEOLÒGICA C/ NOU DE SANT FRANCESC, C/ RULL I C/ CÒDOLS (035/10)

INVENTARI DE MATERIAL ARQUEOLÒGIC

U.E.	Núm. Frag.	Class. Fragm.	Def. Tipo	Tècnica	Pasta	Decoració		Acabats		Cronologia	Observacions
						Int.	Ext.	Int.	Ext.		
1474	4	14003	CR	PAT	TO	AO			VI		VIDRAT. AMB MORTER DE CALÇ I SORRA
1474	1	14003	CR	FIN	TO	AO			VI		VIDRAT. AMB MORTER DE CALÇ I SORRA
1474	2	14003	FO	PAT	TO	AO			VI		VIDRAT. AMB MORTER DE CALÇ I SORRA.
1474	11	14003	VO	PAT	TO	AO			VI		VIDRAT. AMB MORTER DE CALÇ I SORRA.
1474	1	14003	SF	FIN	TO	AO			VI		VIDRAT. AMB MORTER DE CALÇ I SORRA.
1474	2	14003	SF	PAT	TO	AO			VI		VIDRAT. AMB MORTER DE CALÇ I SORRA. MATEIXA PEÇA
1474	2	14003	SF	PAT	TO	AO			VI		VIDRAT. AMB MORTER DE CALÇ I SORRA. MATEIXA PEÇA
1481	2	14200	SF	FIN	TO	AO			VI	VI	XVI-XVII
1481	1	14002	SF	FIN	TO	AO					
1481	2	15000		TPT	MA	AO					
1481	1	14306	VO	PAT	TO	AO			VI	VI	GROC, VERD I MARRÓ
1481	2	15000		TPT	MA	AO					SEPARADORS
1488	1	14002	FO	FIN	TO	AO					

INTERVENCIÓ ARQUEOLÒGICA C/ NOU DE SANT FRANCESC, C/ RULL I C/ CÒDOLS (035/10)

INVENTARI DE MATERIAL ARQUEOLÒGIC

U.E.	Núm.	Frag.	Class.	Def. Fragm.	Tipo	Tècnica	Pasta	Decoració		Acabats		Cronologia	Observacions
								Int.	Ext.	Int.	Ext.		
1488		1	14002	NA	FIN	TO	AO						
1488		1	14200	FO	ESC	TO	AO			VI	VI	XVI-XVII	
1488		1	14103	SF	ESC	TO	AO			VI	VI	XVII	
1488		1	14101	VO	PAT	TO	AO			VI	VI		
1488		1	14128	SF	FIN	TO	AO			VI	VI	XV	
1488		1	14305	SF	FIN	TO	AO			VI	VI	XVII	
1488		1	15000		TPT	MA	AO						
1488		11	14002	VO	FOG	TO	AO						MATEIXA PEÇA
1488		3	14002	VO	SEV	TO	AO						MATEIXA PEÇA
1488		4	14002	VO	OLL	TO	AO						MATEIXA PEÇA
1488		3	14306	VO	PAT	TO	AO			VI	VI		MATEIXA PEÇA; VIDRAT VERD, GROC I MARRÓ
1488		1	50014										REBUIG
1488		1	14002	VO	PAT	TO	AO						REBUIG SENSE VIDRAR

INTERVENCIÓ ARQUEOLÒGICA C/ NOU DE SANT FRANCESC, C/ RULL I C/ CÒDOLS (035/10)

INVENTARI DE MATERIAL ARQUEOLÒGIC

U.E.	Núm.	Frag.	Class.	Def. Fragm.	Tipo	Tècnica	Pasta	Decoració		Acabats		Cronologia	Observacions
								Int.	Ext.	Int.	Ext.		
1488		3	15000		TPT	MA	AO						SEPARADORS
1488		1	14003	SF	FIN	TO	AO			VI			VIDRAT MARRÓ
1488		1	14003	NA	FIN	TO	AO				VI		VIDRAT VERD
1488		1	14003	VO	GIB	TO	AO			VI			VIDRAT VERD
1489		2	15000		TPT	MA	AO						
1489		2	14002	SF	FIN	TO	AO						
1489		3	14002	SF	FIN	TO	GO						
1489		1	14100	FO	FIN	TO	AO			VI	VI		
1489		1	14100	SF	FIN	TO	AO			VI			
1489		1	14252	PE	PAT	TO	AO			VI		FINALS XIII-XIV	
1489		1	14252	SF	FIN	TO	AO			VI		FINALS XIII-XIV	
1489		2	14252	SF	FIN	TO	AO				VI	FINALS XIII-XIV	
1489		1	14250	VO	PAT	TO	AO			VI		XIV	

INTERVENCIÓ ARQUEOLÒGICA C/ NOU DE SANT FRANCESC, C/ RULL I C/ CÒDOLS (035/10)

INVENTARI DE MATERIAL ARQUEOLÒGIC

U.E.	Núm.	Frag.	Class.	Def.			Decoració			Acabats		Cronologia	Observacions
				Fragm.	Tipo	Tècnica	Pasta	Int.	Ext.	Int.	Ext.		
1489		1	14250	SF	FIN	TO	AO			VI		XIV	
1489		2	14102	VO	PAT	TO	AO			VI		FINALS XV, XVI	MATEIXA PEÇA
1489		1	14002	SF	FIN	TO	AO		PI				PINTADA EN MANGANÉS. TRAÇOS PARAL·LELS
1489		1	14003	SF	FIN	TO	AO			VI			VIDRAT MARRÓ
1489		1	14003	VO	OLL	TO	AO			VI			VIDRAT MARRÓ
1489		1	14003	SF	FIN	TO	GO			VI			VIDRAT MARRÓ FET MALBÉ
1489		1	14003	NA	FIN	TO	AO			VI	VI		VIDRAT MELAT
1489		1	14003	SF	FIN	TO	GO			VI			VIDRAT VERD
1489		1	14003	FO	FIN	TO	AO		IN	VI	VI		VIDRAT MELAT INTERIOR. VERD EXTERIOR
1489		1	14003	SF	FIN	TO	AO			VI			VIDRAT VERD
1489		1	14003	FO	BAC	TO	AO			VI			VIDRAT VERD
1489		1	14003	SF	FIN	TO	AO			VI	VI		VIDRAT VERD
1512		1	14003	VO	GIB	TO	AO			VI			VERD

INTERVENCIÓ ARQUEOLÒGICA C/ NOU DE SANT FRANCESC, C/ RULL I C/ CÒDOLS (035/10)

INVENTARI DE MATERIAL ARQUEOLÒGIC

U.E.	Núm.	Frag.	Class.	Def. Fragm.	Tipo	Tècnica	Pasta	Decoració		Acabats		Cronologia	Observacions
								Int.	Ext.	Int.	Ext.		
1512		1	14006	SF	FIN	TO	AR			VI	VI		VERD
1516		1	14002	SF	FIN	TO	GM						
1516		1	14005	SF	OLL	TO	GR						
1516		1	14100	VO	PTL	TO	AO			VI			
1516		1	14003	VO	OLL	TO	AO			VI			INDETERMINAT
1516		1	14003	PE	FIN	TO	AO			VI			MELAT
1516		2	14003	SF	FIN	TO	AO			VI			MELAT
1516		1	14003	VO	GIB	TO	AO			VI			MELAT
1516		1	14003	FO	FIN	TO	AO			VI			VERD
1516		1	14003	SF	FIN	TO	AO			VI	VI		VERD
1521		1	14002	FO	FIN	TO	AO						
1521		1	14002	PE	FIN	TO	AO						
1521		2	14002	SF	FIN	TO	AO						

INTERVENCIÓ ARQUEOLÒGICA C/ NOU DE SANT FRANCESC, C/ RULL I C/ CÒDOLS (035/10)

INVENTARI DE MATERIAL ARQUEOLÒGIC

U.E.	Núm. Frag.	Class. Fragm.	Def. Tipo	Tècnica	Decoració		Acabats		Cronologia	Observacions	
					Pasta	Int.	Ext.	Int.			Ext.
1521	2	14005	SF	FIN	TO	AR					
1521	2	14100	SF	ESC	TO	AO			VI	VI	
1521	1	14100	VO	PAT	TO	AO			VI	VI	
1521	1	14100	VO	ESC	TO	AO			VI		
1521	1	14104	VO	PAT	TO	AO	PI		VI	VI	
1521	1	14104	VO	ESC	TO	AO	PI		VI	VI	
1521	1	14128	FO	ESC	TO	AO	PI		VI	VI	
1521	1	14128	PE	ESC	TO	AO	PI		VI	VI	
1521	1	14128	VO	ESC	TO	AO	PI		VI	VI	
1521	1	14003	SF	FIN	TO	AO			VI	VI	MARRÓ
1521	1	14003	VO	OLL	TO	AO			VI		MARRÓ
1521	1	14003	NA	FIN	TO	AO			VI	VI	MARRÓ
1521	1	50025	VO		TO	AO			VI		MELAT

INTERVENCIÓ ARQUEOLÒGICA C/ NOU DE SANT FRANCESC, C/ RULL I C/ CÒDOLS (035/10)

INVENTARI DE MATERIAL ARQUEOLÒGIC

U.E.	Núm.	Frag.	Class.	Def.			Decoració			Acabats			Observacions
				Fragm.	Tipo	Tècnica	Pasta	Int.	Ext.	Int.	Ext.	Cronologia	
1521		1	14252	PE	ESC	TO	AO	PI		VI			MOTIU CENTRAL AMB "TAU".
1521		1	14003	SF	FIN	TO	AO			VI	VI		VERD
1521		1	14003	SF	FIN	TO	AO			VI			VERD
1521		1	14003	SF	POA	TO	AO				VI		VERD
1521		1	14003	NA	POA	TO	AO				VI		VERD
1521		1	14003	VO	SEV	TO	AO			VI			VERD
1521		1	14003	VO	GIB	TO	AO			VI			VERD
1521		1	14003	VO	OLL	TO	AO			VI			VERD
1521		1	14003	BR	FIN	TO	AO				VI		VERD
1522		2	14002	SF	FIN	TO	AO						
1522		1	14005	SF	FIN	TO	GR						
1522		1	14200	PE	PAT	TO	AO	PI	PI	VI	VI		
1522		1	14006	SF	FIN	TO	AR			VI			INDETERMINAT

INTERVENCIÓ ARQUEOLÒGICA C/ NOU DE SANT FRANCESC, C/ RULL I C/ CÒDOLS (035/10)

INVENTARI DE MATERIAL ARQUEOLÒGIC

U.E.	Núm.	Frag.	Class.	Def. Fragm.	Tipo	Tècnica	Pasta	Decoració		Acabats		Cronologia	Observacions
								Int.	Ext.	Int.	Ext.		
1522		1	14003	NA	POA	TO	AO			VI	VI		VERD
1524		3	50014			MO	AO						
1524		1	14003	SF	FIN	TO	AO			VI	VI		BLANC VERDÓS
1524		1	14003	SF	FIN	TO	AO			VI			VERD
1524		1	14003	SF	FIN	TO	AO			VI	VI		VERD
1525		5	14002	SF	FIN	TO	AO						
1525		1	14002	VO	FIN	TO	AO						
1525		3	14100	VO	PAT	TO	AO			VI			
1525		1	14100	VO	ESC	TO	AO			VI			
1525		1	14100	VO	ESC	TO	AO			VI	VI		
1525		1	14003	PE	MOR	TO	AO			VI			MALMÉS
1525		1	14003	PS	OLL	TO	AO			VI			MARRÓ
1525		3	14003	VO	OLL	TO	AO			VI			MARRÓ

INTERVENCIÓ ARQUEOLÒGICA C/ NOU DE SANT FRANCESC, C/ RULL I C/ CÒDOLS (035/10)

INVENTARI DE MATERIAL ARQUEOLÒGIC

U.E.	Núm.	Frag.	Class.	Def. Fragm.	Tipo	Tècnica	Decoració		Acabats		Cronologia	Observacions
							Pasta	Int.	Ext.	Int.		
1525		1	14003	VO	CSS	TO	AO			VI		MARRÓ
1525		7	14003	SF	FIN	TO	AO			VI		MARRÓ
1525		1	14006	VO	OLL	TO	AR			VI		MARRÓ
1525		2	14003	SF	FIN	TO	AO			VI		MELAT
1525		3	14003	SF	FIN	TO	AO			VI		VERD
1525		1	14003	VO	GIB	TO	AO			VI		VERD
1525		1	14003	VO	POA	TO	AO			VI		VERD
1525		1	14003	PS	MEN	TO	AO			VI	VI	VERD
1525		1	14003	PS	MOR	TO	AO			VI	VI	VERD
1525		3	50035	SF		TO	AO			VI		VERD
1525		4	50035	VO		TO	AO			VI		VERD
1526		15	14002	SF	FIN	TO	AO					
1526		1	14002	VO	CAF	TO	AO					

INTERVENCIÓ ARQUEOLÒGICA C/ NOU DE SANT FRANCESC, C/ RULL I C/ CÒDOLS (035/10)

INVENTARI DE MATERIAL ARQUEOLÒGIC

U.E.	Núm.	Frag.	Class.	Def. Fragm.	Tipo	Tècnica	Pasta	Decoració		Acabats		Cronologia	Observacions
								Int.	Ext.	Int.	Ext.		
1526		1	14002	VO	SAL	TO	AO						
1526		1	14002	VO	PAT	TO	AO						
1526		1	14002	VO	FIN	TO	AO						
1526		4	14002	SF	FIN	TO	GO						
1526		4	14005	VO	OLL	TO	GR						
1526		2	14005	SF	FIN	TO	GR						
1526		4	14100	VO	PAT	TO	AO			VI			
1526		2	14100	SF	PAT	TO	AO			VI			
1526		1	14100	PE	PAT	TO	AO			VI			
1526		1	14100	SF	FIN	TO	AO			VI	VI		
1526		2	14250	FO	FIN	TO	AO	PI		VI	VI		
1526		1	14250	SF	GET	TO	AO		PI		VI		
1526		1	14250	VO	PAT	TO	AO	PI		VI			

INTERVENCIÓ ARQUEOLÒGICA C/ NOU DE SANT FRANCESC, C/ RULL I C/ CÒDOLS (035/10)

INVENTARI DE MATERIAL ARQUEOLÒGIC

U.E.	Núm. Frag.	Class. Fragm.	Def. Tipo	Tècnica	Decoració		Acabats		Cronologia	Observacions	
					Pasta	Int.	Ext.	Int.			Ext.
1526	2	14252	VO	PAT	TO	AO	PI		VI		
1526	1	14252	PE	PAT	TO	AO	PI		VI		
1526	1	14252	SF	PAT	TO	AO	PI		VI		
1526	1	14200	NA	GET	TO	AO		PI	VI	VI	
1526	1	14211	PE	PAT	TO	AO	PI		VI	VI	
1526	1	14128	VO	ESC	TO	AO	PI		VI	VI	
1526	1	14128	SF	GET	TO	AO		PI	VI	VI	
1526	8	60051									
1526	1	60054									
1526	13	14003	SF	FIN	TO	AO			VI		MARRÓ
1526	7	14003	SF	FIN	TO	AO			VI		VERD
1526	2	14003	SF	FIN	TO	AO			VI	VI	VERD
1526	1	14003	VO	ESC	TO	AO			VI		VERD

INTERVENCIÓ ARQUEOLÒGICA C/ NOU DE SANT FRANCESC, C/ RULL I C/ CÒDOLS (035/10)

INVENTARI DE MATERIAL ARQUEOLÒGIC

U.E.	Núm.	Frag.	Class.	Def.			Decoració		Acabats		Cronologia	Observacions
				Fragm.	Tipo	Tècnica	Pasta	Int.	Ext.	Int.		
1526		1	14003	FO	FIN	TO	AO			VI		VERD
1526		1	14003	BE	MOR	TO	AO			VI	VI	VERD
1526		1	14003	SF	FIN	TO	AO			VI	VI	VERD
1526		1	14003	VO	BAC	TO	AO			VI	VI	VERD
1526		1	14003	VO	AMF	TO	AO				VI	VERD
1526		1	14003	FO	GIB	TO	AO			VI		VERD
1527		9	14005	SF	FIN	TO	GR					
1527		1	14005	SF	FIN	TO	AR					
1527		36	14002	SF	FIN	TO	AO					
1527		1	14002	FO	FIN	TO	AO					
1527		1	14002	PE	FIN	TO	AO					
1527		2	14002	VO	OLL	TO	GO					
1527		1	14002	NA	FIN	TO	AO					

INTERVENCIÓ ARQUEOLÒGICA C/ NOU DE SANT FRANCESC, C/ RULL I C/ CÒDOLS (035/10)

INVENTARI DE MATERIAL ARQUEOLÒGIC

U.E.	Núm.	Frag.	Class.	Def. Fragm.	Tipo	Tècnica	Decoració		Acabats		Cronologia	Observacions
							Pasta	Int.	Ext.	Int.		
1527		2	14250	VO	PAT	TO	AO	PI		VI		
1527		1	14252	PE	PAT	TO	AO	PI		VI		
1527		1	14250	VO	ESC	TO	AO	PI		VI		
1527		1	14100	PE	PAT	TO	AO			VI		
1527		1	14100	VO	PAT	TO	AO			VI		
1527		2	14100	VO	PAT	TO	AO			VI	VI	
1527		1	14100	SF	PAT	TO	AO			VI		
1527		1	14100	SF	ESC	TO	AO			VI	VI	
1527		1	14100	VO	GET	TO	AO			VI		
1527		2	14128	FO	ESC	TO	AO	PI		VI	VI	
1527		1	14128	PE	ESC	TO	AO	PI		VI	VI	
1527		2	14128	VO	ESC	TO	AO	PI		VI	VI	
1527		2	14128	SF	ESC	TO	AO	PI		VI	VI	

INTERVENCIÓ ARQUEOLÒGICA C/ NOU DE SANT FRANCESC, C/ RULL I C/ CÒDOLS (035/10)

INVENTARI DE MATERIAL ARQUEOLÒGIC

U.E.	Núm.	Frag.	Class.	Def. Fragm.	Tipo	Tècnica	Decoració		Acabats		Cronologia	Observacions
							Pasta	Int.	Ext.	Int.		
1527		1	14102	VO	PAT	TO	AO	PI		VI		
1527		1	14102	SF	PAT	TO	AO	PI		VI		
1527		7	14002	SF	FIN	TO	AO					
1527		1	14002	FO	GUA	TO	AO					
1527		1	14002	VO	PAT	TO	AO					
1527		2	14002	SF	FIN	TO	GO					
1527		3	14128	VO	ESC	TO	AO	PI		VI	VI	
1527		1	14128	FO	ESC	TO	AO	PI		VI	VI	
1527		1	14252	VO	PAT	TO	AO	PI		VI		
1527		1	14100	PS	ESC	TO	AO			VI		
1527		1	14100	SF	ESC	TO	AO			VI		
1527		1	14100	PS	SAL	TO	AO			VI		
1527		2	14003	VO	CSS	TO	AO			VI		MARRÓ

INTERVENCIÓ ARQUEOLÒGICA C/ NOU DE SANT FRANCESC, C/ RULL I C/ CÒDOLS (035/10)

INVENTARI DE MATERIAL ARQUEOLÒGIC

U.E.	Núm.	Frag.	Class.	Def. Fragm.	Tipo	Tècnica	Pasta	Decoració		Acabats		Cronologia	Observacions
								Int.	Ext.	Int.	Ext.		
1527		1	14003	VO	PAT	TO	AO			VI			MARRÓ
1527		1	14003	VO	TAP	TO	AO			VI	VI		MARRÓ
1527		1	14003	NA	FIN	TO	AO			VI	VI		MARRÓ
1527		1	14003	FO	OLL	TO	AO			VI	VI		MARRÓ
1527		16	14003	SF	FIN	TO	AO			VI			MARRÓ
1527		7	14003	SF	FIN	TO	AO			VI			MARRÓ
1527		2	14003	VO	OLL	TO	AO			VI			MARRÓ
1527		7	14003	SF	FIN	TO	AO			VI			MELAT
1527		2	14003	SF	FIN	TO	AO				VI		MELAT
1527		1	14003	SF	GET	TO	AO			VI	VI		MELAT
1527		1	14003	SF	FIN	TO	AO			VI	VI		MELAT
1527		2	14003	VO	CSS	TO	AO			VI			MELAT
1527		1	14003	VO	GET	TO	AO			VI			MELAT

INTERVENCIÓ ARQUEOLÒGICA C/ NOU DE SANT FRANCESC, C/ RULL I C/ CÒDOLS (035/10)

INVENTARI DE MATERIAL ARQUEOLÒGIC

U.E.	Núm.	Frag.	Class.	Def. Fragm.	Tipo	Tècnica	Pasta	Decoració		Acabats		Cronologia	Observacions
								Int.	Ext.	Int.	Ext.		
1527		2	14003	VO	GIB	TO	AO			VI			MELAT
1527		1	14003	VO	PAT	TO	AO			VI			MELAT
1527		1	14003	VO	GET	TO	AO			VI			MELAT
1527		1	20001		MON								RESTAURACIÓ
1527		1	20001	INF	FIN								RESTAURACIÓ
1527		6	14003	SF	FIN	TO	AO			VI			VERD
1527		3	14003	SF	FIN	TO	AO			VI	VI		VERD
1527		9	14003	SF	FIN	TO	AO				VI		VERD
1527		1	14003	NA	POA	TO	AO				VI		VERD
1527		2	14003	VO	POA	TO	AO				VI		VERD
1527		1	14003	BE	MOR	TO	AO			VI	VI		VERD
1527		1	14003	VO	GER	TO	AO			VI	VI		VERD
1527		1	14003	BR	FIN	TO	AO			VI	VI		VERD

INTERVENCIÓ ARQUEOLÒGICA C/ NOU DE SANT FRANCESC, C/ RULL I C/ CÒDOLS (035/10)

INVENTARI DE MATERIAL ARQUEOLÒGIC

U.E.	Núm.	Frag.	Class.	Def. Fragm.	Tipo	Tècnica	Pasta	Decoració		Acabats		Observacions
								Int.	Ext.	Int.	Ext.	
1527		1	14003	FO	LLU	TO	AO			VI		VERD
1527		3	14003	NA	FIN	TO	AO			VI		VERD
1527		2	14003	VO	AMF	TO	AO			VI		VERD
1527		1	14003	PS	LLU	TO	AO			VI		VERD
1527		1	14003	VO	MEN	TO	AO			VI		VERD
1527		5	14003	SF	FIN	TO	AO			VI		VERD
1527		1	14003	SF	FIN	TO	AO			VI	VI	VERD
1527		1	14003	SF	FIN	TO	AO			VI		VERD
1528		2	14005	SF	FIN	TO	AR					
1532		3	14002	SF	FIN	TO	AO					
1532		1	14002	FO	FIN	TO	AO					
1532		1	50021									GRES
1532		4	14003	SF	FIN	TO	AO			VI		VERD

INTERVENCIÓ ARQUEOLÒGICA C/ NOU DE SANT FRANCESC, C/ RULL I C/ CÒDOLS (035/10)

INVENTARI DE MATERIAL ARQUEOLÒGIC

U.E.	Núm.	Frag.	Class.	Def. Fragm.	Tipo	Tècnica	Decoració		Acabats		Cronologia	Observacions
							Pasta	Int.	Ext.	Int.		
1532		2	14003	VO	GIB	TO	AO			VI		VERD
1532		1	14003	VO	SEV	TO	AO			VI		VERD
1532		1	14003	VO	FIN	TO	AO			VI		VERD
1532		4	14003	PE	FIN	TO	AO			VI		VERD
1532		5	50035	SF	FIN	TO	AO			VI		VERD
1532		1	50035	VO	FIN	TO	AO			VI		VERD
1532		1	14003	SF	FIN	TO	AO			VI		VERD
1534		17	14002	SF	FIN	TO	AO					
1534		1	14002	VO	GIB	TO	AO					
1534		2	14002	VO	FIN	TO	AO					
1534		2	14002	NA	FIN	TO	AO					
1534		2	14100	FO	FIN	TO	AO			VI		
1534		2	14100	SF	FIN	TO	AO			VI		

INTERVENCIÓ ARQUEOLÒGICA C/ NOU DE SANT FRANCESC, C/ RULL I C/ CÒDOLS (035/10)

INVENTARI DE MATERIAL ARQUEOLÒGIC

U.E.	Núm.	Frag.	Class.	Def. Fragm.	Tipo	Tècnica	Pasta	Decoració		Acabats		Cronologia	Observacions
								Int.	Ext.	Int.	Ext.		
1534		1	14100	VO	GET	TO	AO				VI		
1534		1	14100	SF	GET	TO	AO				VI		
1534		1	14100	VO	PTL	TO	AO			VI			
1534		2	14200	VO	ESC	TO	AO	PI	PI	VI	VI		
1534		1	14252	VO	PAT	TO	AO	PI		VI			
1534		1	14252	VO	GET	TO	AO		PI	VI	VI		
1534		1	14252	BE	GET	TO	AO		PI	VI	VI		
1534		1	14252	BE	GET	TO	AO		PI	VI	VI		
1534		1	14128	FO	PAT	TO	AO	PI		VI	VI		
1534		1	14211	VO	ESC	TO	AO	PI	PI	VI	VI		
1534		1	14102	VO	PAT	TO	AO	PI		VI	VI		
1534		1	14102	VO	PAT	TO	AO	PI		VI	VI		
1534	01	26	50030	PS		MO	AO		PI		VI		

INTERVENCIÓ ARQUEOLÒGICA C/ NOU DE SANT FRANCESC, C/ RULL I C/ CÒDOLS (035/10)

INVENTARI DE MATERIAL ARQUEOLÒGIC

U.E.	Núm.	Frag.	Class.	Def. Fragm.	Tipo	Tècnica	Decoració		Acabats		Cronologia	Observacions
							Pasta	Int.	Ext.	Int.		
1534		3	20002	PS	CLA							
1534		3	20002	SF	CLA							
1534		4	14003	SF	FIN	TO	AO			VI		MARRÓ
1534		3	14003	VO	OLL	TO	AO			VI		MARRÓ
1534		1	14003	VO	CSS	TO	AO			VI		MARRÓ
1534		1	50035	SF	FIN	TO	AO			VI		MELAT
1534		1	14003	VO	MOR	TO	AO			VI		MELAT
1534		4	14003	SF	FIN	TO	AO			VI		VERD
1534		2	14003	SF	FIN	TO	AO			VI	VI	VERD
1534		3	14003	SF	FIN	TO	AO			VI		VERD
1534		1	14003	VO	GIB	TO	AO			VI		VERD
1537		1	13310	NA	ESC	TO	AO					
1537		16	14002	SF	FIN	TO	AO					

INTERVENCIÓ ARQUEOLÒGICA C/ NOU DE SANT FRANCESC, C/ RULL I C/ CÒDOLS (035/10)

INVENTARI DE MATERIAL ARQUEOLÒGIC

U.E.	Núm.	Frag.	Class.	Def. Fragm.	Tipo	Tècnica	Pasta	Decoració		Acabats		Cronologia	Observacions
								Int.	Ext.	Int.	Ext.		
1537		3	14002	SF	FIN	TO	GM						
1537		2	14005	SF	FIN	TO	GR						
1537		2	14005	SF	FIN	TO	AR						
1537		1	14005	PE	FIN	TO	AR						
1537		1	14100	SF	ESC	TO	AO			VI			
1537		1	14100	VO	PAT	TO	AO			VI			
1537		1	14102	SF	PAT	TO	AO	PI		VI			
1537		1	14252	VO	ESC	TO	AO	PI		VI			
1537		1	20002	PS	CLA								
1537		1	20002	SF	CLA								
1537		5	20002	SF	ATI								
1537		1	14003	NA	FIN	TO	AO			VI			MARRÓ
1537		2	14003	FO	FIN	TO	AO			VI			MARRÓ

INTERVENCIÓ ARQUEOLÒGICA C/ NOU DE SANT FRANCESC, C/ RULL I C/ CÒDOLS (035/10)

INVENTARI DE MATERIAL ARQUEOLÒGIC

U.E.	Núm.	Frag.	Class.	Def. Fragm.	Tipo	Tècnica	Pasta	Decoració		Acabats		Cronologia	Observacions
								Int.	Ext.	Int.	Ext.		
1537		1	14003	VO	GIB	TO	AO			VI			MELAT
1537		1	14003	SF	FIN	TO	AO			VI			MELAT
1537		6	14002	SF	FIN	TO	AO		AC				TIPUS ALFÀBIA
1538		1	14100	SF	FIN	TO	AO			VI			
1538		1	14003	SF	FIN	TO	AO			VI			MELAT
1539		1	20002	PS	CLA								
1539		1	50035	VO		TO	AO			VI	VI		VERD
1541		4	14002	SF	FIN	TO	AO						
1541		2	14003	SF	FIN	TO	AO			VI			MARRÓ
1541		1	14003	SF	FIN	TO	AO			VI			MELAT
1542		1	14002	SF	PAT	TO	AO						
1542		1	14100	SF	FIN	TO	AO			VI	VI		
1542		1	14104	VO	PAT	TO	AO	PI		VI	VI		

INTERVENCIÓ ARQUEOLÒGICA C/ NOU DE SANT FRANCESC, C/ RULL I C/ CÒDOLS (035/10)

INVENTARI DE MATERIAL ARQUEOLÒGIC

U.E.	Núm.	Frag.	Class.	Def. Fragm.	Tipo	Tècnica	Decoració		Acabats		Cronologia	Observacions
							Pasta	Int.	Ext.	Int.		
1542		1	14200	VO	PAT	TO	AO	PI	PI	VI	VI	
1542		1	14003	VO	SEV	TO	AO			VI		MARRÓ
1542		1	14003	FO	FIN	TO	AO			VI		MARRÓ
1543		1	13312	SF	AMF	TO	AO					
1543		1	13312	VO	KEAY 25	TO	AO					
1543		1	13258	SF	TAP	TO	AO					
1543		11	14002	SF	FIN	TO	AO					
1543		2	14002	FO	FIN	TO	AO					
1543		1	14100	VO	ESC	TO	AO			VI		
1543		1	14100	VO	PAT	TO	AO			VI		
1543		1	14100	SF	GET	TO	AO			VI		
1543		1	14102	SF	PAT	TO	AO	PI		VI		
1543		1	14102	PE	PAT	TO	AO	PI		VI		

INTERVENCIÓ ARQUEOLÒGICA C/ NOU DE SANT FRANCESC, C/ RULL I C/ CÒDOLS (035/10)

INVENTARI DE MATERIAL ARQUEOLÒGIC

U.E.	Núm.	Frag.	Class.	Def. Fragm.	Tipo	Tècnica	Decoració		Acabats		Cronologia	Observacions
							Pasta	Int.	Ext.	Int.		
1543		1	14252	SF	PAT	TO	AO	PI		VI		
1543		1	14006	SF	FIN	TO	AR			VI		INDETERMINAT
1543		1	14003	VO	OLL	TO	AM			VI		MALMÉS
1543		3	14003	SF	FIN	TO	AO			VI		MARRÓ
1543		2	14003	FO	FIN	TO	AO			VI		MARRÓ
1543		12	14003	VO	OLL	TO	AO			VI	VI	MARRÓ
1543		1	14003	VO	GIB	TO	AO			VI		MARRÓ
1543		1	14003	VO	CSS	TO	AO			VI	VI	MARRÓ
1543		1	14003	VO	OLL	TO	AO			VI	VI	VERD
1543		1	14003	SF	FIN	TO	AO			VI	VI	VERD
1543		1	14003	SF	FIN	TO	AO			VI		VERD
1543		1	14003	SF	FIN	TO	AO				VI	VERD
1543		1	14003	FO	FIN	TO	AO			VI		VERD

INTERVENCIÓ ARQUEOLÒGICA C/ NOU DE SANT FRANCESC, C/ RULL I C/ CÒDOLS (035/10)

INVENTARI DE MATERIAL ARQUEOLÒGIC

U.E.	Núm.	Frag.	Class.	Def. Fragm.	Tipo	Tècnica	Pasta	Decoració		Acabats		Cronologia	Observacions
								Int.	Ext.	Int.	Ext.		
1543		1	14006	SF	FIN	TO	AR			VI	VI		VERD
1545		1	14002	SF	FIN	TO	AO						
1545		1	14102	VO	ESC	TO	AO	PI		VI			
1545		2	14100	VO	PAT	TO	AO			VI	VI		
1545		1	14100	VO	ESC	TO	AO			VI	VI		
1545		1	14100	VO	ESC	TO	AO			VI			
1545		1	20002	PS	CLA								
1545		4	14003	SF	FIN	TO	AO			VI			MARRÓ
1545		1	14003	BR	FIN	TO	AO			VI	VI		MARRÓ
1545		1	14003	VO	TAP	TO	AO			VI	VI		VERD
1546		5	14002	SF	FIN	TO	AO						
1546		2	14002	VO	PAT	TO	AO						
1546		1	14005	SF	FIN	TO	GR						

INTERVENCIÓ ARQUEOLÒGICA C/ NOU DE SANT FRANCESC, C/ RULL I C/ CÒDOLS (035/10)

INVENTARI DE MATERIAL ARQUEOLÒGIC

U.E.	Núm.	Frag.	Class.	Def. Fragm.	Tipo	Tècnica	Pasta	Decoració		Acabats		Cronologia	Observacions
								Int.	Ext.	Int.	Ext.		
1546		1	14100	PE	FIN	TO	AO			VI	VI		
1546		2	14100	VO	ESC	TO	AO			VI	VI		
1546		1	14100	VO	GET	TO	AO			VI			
1546		1	14129	VO	ESC	TO	AO	PI		VI	VI		
1546		1	14208	OR	EOR	TO	AO	PI		VI	VI		
1546		1	14104	FO	PAT	TO	AO	PI		VI	VI		
1546		9	14002	SF	FIN	TO	AO						
1546		2	14002	OR	EOR	TO	AO						
1546		6	14002	VO	ESC	TO	AO						
1546		5	14002	FO	ESC	TO	AO						
1546		13	14002	VO	PAT	TO	AO						
1546		2	14002	FO	PAT	TO	AO						
1546		1	14002	FO	FIN	TO	AO						

INTERVENCIÓ ARQUEOLÒGICA C/ NOU DE SANT FRANCESC, C/ RULL I C/ CÒDOLS (035/10)

INVENTARI DE MATERIAL ARQUEOLÒGIC

U.E.	Núm.	Frag.	Class.	Def. Fragm.	Tipo	Tècnica	Pasta	Decoració		Acabats		Cronologia	Observacions
								Int.	Ext.	Int.	Ext.		
1546		2	14100	SF	ESC	TO	AO			VI	VI		
1546		1	14104	OR	EOR	TO	AO	PI		VI	VI		
1546		1	14104	FO	ESC	TO	AO	PI		VI	VI		
1546		2	14104	SF	ESC	TO	AO	PI		VI	VI		
1546		1	14104	SF	PAT	TO	AO	PI		VI	VI		
1546		2	14104	VO	PAT	TO	AO	PI		VI	VI		
1546		1	14200	VO	PAT	TO	AO	PI		VI	VI		
1546		3	15000	PS	TPT	MA	AO						
1546		5	15000	SF	TPT	MA	AO						
1546		21	14003	SF	FIN	TO	AO			VI			MARRÓ
1546		2	14003	VO	OLL	TO	AO			VI			MARRÓ
1546		1	14003	VO	ESF	TO	AO			VI	VI		MARRÓ
1546		1	14003	NA	FIN	TO	AO			VI	VI		MARRÓ

INTERVENCIÓ ARQUEOLÒGICA C/ NOU DE SANT FRANCESC, C/ RULL I C/ CÒDOLS (035/10)

INVENTARI DE MATERIAL ARQUEOLÒGIC

U.E.	Núm.	Frag.	Class.	Def.			Decoració			Acabats			Observacions
				Fragm.	Tipo	Tècnica	Pasta	Int.	Ext.	Int.	Ext.	Cronologia	
1546		1	14003	FO	FIN	TO	AO			VI			MARRÓ
1546		1	14003	SF	FIN	TO	AO			VI			MARRÓ
1546		1	14003	NA	FIN	TO	AO			VI			MARRÓ
1546		1	14003	SF	FIN	TO	AO			VI			MELAT
1546		3	14003	SF	FIN	TO	AO			VI	VI		MELAT
1546		1	14002	VO	PAT	TO	AO	PI					PINTAT AMB BLAU
1546		1	14002	FO	PAT	TO	AO	PI					PINTAT AMB BLAU
1546		1	14002	SF	PAT	TO	AO	PI	PI				PINTAT AMB DAURAT
1546		2	14104	VO	ESC	TO	AO	PI		VI	VI		SAGNADORA
1546		9	14003	SF	FIN	TO	AO			VI			VERD
1546		1	14003	SF	FIN	TO	AO			VI	VI		VERD
1547		16	14002	SF	FIN	TO	AO						
1547		2	14002	NA	FIN	TO	AO						

INTERVENCIÓ ARQUEOLÒGICA C/ NOU DE SANT FRANCESC, C/ RULL I C/ CÒDOLS (035/10)

INVENTARI DE MATERIAL ARQUEOLÒGIC

U.E.	Núm.	Frag.	Class.	Def. Fragm.	Tipo	Tècnica	Pasta	Decoració		Acabats		Cronologia	Observacions
								Int.	Ext.	Int.	Ext.		
1547		1	14002	VO	ESC	TO	AO						
1547		1	14002	VO	PAT	TO	AO						
1547		6	14005	SF	FIN	TO	AR						
1547		1	15000	PS	TPT	MA	AO						
1547		1	14103	PE	PAT	TO	AO	PI		VI	VI		
1547		9	14103	SF	PAT	TO	AO	PI		VI	VI		
1547		2	14103	VO	PAT	TO	AO	PI		VI	VI		
1547		1	14103	VO	ESC	TO	AO	PI		VI	VI		
1547		1	14104	VO	EOR	TO	AO	PI		VI	VI		
1547		1	14200	FO	ESC	TO	AO	PI	PI	VI	VI		
1547		3	14208	VO	PAT	TO	AO	PI	PI	VI	VI		
1547		5	14208	SF	PAT	TO	AO	PI	PI	VI	VI		
1547		1	14208	VO	ESC	TO	AO	PI	PI	VI	VI		

INTERVENCIÓ ARQUEOLÒGICA C/ NOU DE SANT FRANCESC, C/ RULL I C/ CÒDOLS (035/10)

INVENTARI DE MATERIAL ARQUEOLÒGIC

U.E.	Núm.	Frag.	Class.	Def. Fragm.	Tipo	Tècnica	Pasta	Decoració		Acabats		Cronologia	Observacions
								Int.	Ext.	Int.	Ext.		
1547		3	14100	OR	EOR	TO	AO			VI	VI		
1547		3	14100	VO	PAT	TO	AO			VI	VI		
1547		6	14100	SF	PAT	TO	AO			VI	VI		
1547		6	14100	VO	ESC	TO	AO			VI	VI		
1547		2	14100	VO	ESC	TO	AO			VI			
1547		6	14100	SF	ESC	TO	AO			VI	VI		
1547		2	14100	PS	ESC	TO	AO			VI	VI		
1547		4	14100	FO	ESC	TO	AO			VI	VI		
1547		1	14002	VO	FOG	TO	GO						GRAELLA
1547		26	14003	SF	FIN	TO	AO			VI			MARRÓ
1547		5	14003	VO	SEV	TO	AO			VI			MARRÓ
1547		3	14003	VO	OLL	TO	AO			VI			MARRÓ
1547		4	14003	NA	FIN	TO	AO				VI		MARRÓ

INTERVENCIÓ ARQUEOLÒGICA C/ NOU DE SANT FRANCESC, C/ RULL I C/ CÒDOLS (035/10)

INVENTARI DE MATERIAL ARQUEOLÒGIC

U.E.	Núm.	Frag.	Class.	Def. Fragm.	Tipo	Tècnica	Pasta	Decoració		Acabats		Cronologia	Observacions
								Int.	Ext.	Int.	Ext.		
1547		1	14003	VO	GET	TO	AO			VI	VI		MARRÓ
1547		1	14003	VO	ESF	TO	AO			VI			MARRÓ
1547		1	14003	FO	FIN	TO	AO			VI			MARRÓ
1547		1	14003	VO	TAP	TO	AO			VI	VI		MARRÓ
1547		6	14003	SF	FIN	TO	AO			VI			MELAT
1547		1	14003	VO	TAP	TO	AO			VI	VI		VERD
1547		1	14003	VO	POA	TO	AO				VI		VERD
1547		1	14003	BE	FIN	TO	AO				VI		VERD
1547		1	14003	BR	FIN	TO	AO				VI		VERD
1547		11	14003	SF	FIN	TO	AO			VI			VERD
1547		9	14003	SF	FIN	TO	AO				VI		VERD
1549		8	14002	SF	FIN	TO	AO						
1549		2	14002	VO	OLL	TO	AO						

INTERVENCIÓ ARQUEOLÒGICA C/ NOU DE SANT FRANCESC, C/ RULL I C/ CÒDOLS (035/10)

INVENTARI DE MATERIAL ARQUEOLÒGIC

U.E.	Núm.	Frag.	Class.	Def. Fragm.	Tipo	Tècnica	Pasta	Decoració		Acabats		Cronologia	Observacions
								Int.	Ext.	Int.	Ext.		
1549		2	14002	SF	FIN	TO	GO						
1549		3	14002	SF	FIN	TO	GR						
1549		2	14128	SF	GET	TO	AO		PI	VI	VI		
1549		6	14003	SF	FIN	TO	AO			VI			MARRÓ
1549		3	14003	VO	OLL	TO	AO			VI			MARRÓ
1549		3	14003	SF	OLL	TO	AO			VI	VI		MELAT
1549		4	14003	SF	FIN	TO	AO			VI	VI		MELAT-VERD
1549		1	14003	SF	FIN	TO	AO				VI		VERD
1551		1	14002	VO	CSS	TO	AO						
1551		1	14002	VO	CSS	TO	AO						
1551		1	14002	VO	TAP	TO	AO						
1551		1	14002	VO	OLL	TO	GM						
1551		3	14100	SF	PAT	TO	AO			VI			

INTERVENCIÓ ARQUEOLÒGICA C/ NOU DE SANT FRANCESC, C/ RULL I C/ CÒDOLS (035/10)

INVENTARI DE MATERIAL ARQUEOLÒGIC

U.E.	Núm.	Frag.	Class.	Def. Fragm.	Tipo	Tècnica	Decoració		Acabats		Cronologia	Observacions
							Pasta	Int.	Ext.	Int.		
1551		4	14252	SF	PAT	TO	AO	PI		VI		
1551		3	14252	VO	PAT	TO	AO	PI		VI		
1551		1	14128	VO	ESC	TO	AO	PI		VI	VI	
1551		9	14002	SF	FIN	TO	AO					
1551		1	14002	SF	FIN	TO	AO		CM			
1551		2	14002	FO	FIN	TO	AO					
1551		1	14002	VO	COS	TO	AO					
1551		7	14002	SF	FIN	TO	GO					
1551		5	14002	VO	OLL	TO	GO					
1551		1	14002	VO	CSS	TO	GO					
1551		1	14005	FO	FIN	TO	GR					
1551		1	14005	NA	FIN	TO	GR					
1551		1	14100	SF	PAT	TO	AO			VI		

INTERVENCIÓ ARQUEOLÒGICA C/ NOU DE SANT FRANCESC, C/ RULL I C/ CÒDOLS (035/10)

INVENTARI DE MATERIAL ARQUEOLÒGIC

U.E.	Núm.	Frag.	Class.	Def. Fragm.	Tipo	Tècnica	Pasta	Decoració		Acabats		Cronologia	Observacions
								Int.	Ext.	Int.	Ext.		
1551		1	14100	VO	ESC	TO	AO			VI	VI		
1551		1	14100	SF	ESC	TO	AO			VI	VI		
1551		1	14100	PS	ESC	TO	AO			VI	VI		
1551		1	14128	PS	ESC	TO	AO	PI		VI	VI		
1551		1	14128	PE	PAT	TO	AO	PI		VI	VI		
1551		1	14128	VO	ESC	TO	AO	PI		VI	VI		
1551		2	14214	PE	ESC	TO	AO	PI	PI	VI	VI		
1551		1	14250	PE	PAT	TO	AO	PI		VI			
1551		2	14252	PE	PAT	TO	AO	PI		VI			
1551		2	14252	SF	PAT	TO	AO	PI		VI			
1551		2	14252	VO	PAT	TO	AO	PI		VI			
1551		1	50025	SF		TO	AO						
1551		1	50025	SF		TO	AO						

INTERVENCIÓ ARQUEOLÒGICA C/ NOU DE SANT FRANCESC, C/ RULL I C/ CÒDOLS (035/10)

INVENTARI DE MATERIAL ARQUEOLÒGIC

U.E.	Núm.	Frag.	Class.	Def.		Decoració		Acabats		Cronologia	Observacions
				Fragm.	Tipo	Tècnica	Pasta	Int.	Ext.		
1551		124	14002	SF	FIN	TO	AO				
1551		8	14002	FO	FIN	TO	AO				
1551		6	14002	VO	CSS	TO	AO				
1551		26	14002	VO	OLL	TO	AO				
1551		1	14002	VO	GER	TO	AO				
1551		1	14002	NA	GER	TO	AO				
1551		1	14002	NA	OLL	TO	AO				
1551		3	14002	NA	FIN	TO	AO				
1551		1	14005	SF	FIN	TO	GR				
1551		1	14005	VO	OLL	TO	GR				
1551		1	14002	PE	FIN	TO	AO				
1551		1	14100	SF	ESC	TO	AO		VI	VI	
1551		1	14100	SF	PAT	TO	AO		VI		

INTERVENCIÓ ARQUEOLÒGICA C/ NOU DE SANT FRANCESC, C/ RULL I C/ CÒDOLS (035/10)

INVENTARI DE MATERIAL ARQUEOLÒGIC

U.E.	Núm.	Frag.	Class.	Def. Fragm.	Tipo	Tècnica	Pasta	Decoració		Acabats		Cronologia	Observacions
								Int.	Ext.	Int.	Ext.		
1551		1	14100	VO	PTL	TO	AO			VI			
1551		1	14128	PS	ESC	TO	AO	PI		VI	VI		
1551		1	14128	PE	PAT	TO	AO	PI		VI	VI		
1551		1	14101	PE	PAT	TO	AO	PI		VI			
1551		1	14252	FO	FIN	TO	AO	PI		VI			
1551		3	14252	SF	PAT	TO	AO	PI		VI			
1551		8	60051										
1551		1	20002	PS	CLA								
1551		1	40003		FNU								
1551		2	50003										
1551		17	14003	SF	FIN	TO	AO			VI			INEDETERMINAT
1551		3	14003	SF	FIN	TO	AO			VI			MARRÓ
1551		1	14003	FO	FIN	TO	AO			VI			MARRÓ

INTERVENCIÓ ARQUEOLÒGICA C/ NOU DE SANT FRANCESC, C/ RULL I C/ CÒDOLS (035/10)

INVENTARI DE MATERIAL ARQUEOLÒGIC

U.E.	Núm.	Frag.	Class.	Def. Fragm.	Tipo	Tècnica	Pasta	Decoració		Acabats		Observacions
								Int.	Ext.	Int.	Ext.	
1551		3	14003	VO	OLL	TO	AO			VI		MARRÓ
1551		3	14003	VO	CSS	TO	AO			VI		MARRÓ
1551		2	14003	NA	CSS	TO	AO			VI	VI	MARRÓ
1551		10	14003	SF	FIN	TO	AO			VI		MARRÓ
1551		1	14003	SF	FIN	TO	AO				VI	MARRÓ
1551		1	14003	PE	FIN	TO	AO			VI		MARRÓ
1551		1	14003	FO	FIN	TO	AO			VI		MARRÓ
1551		2	14003	VO	OLL	TO	AO			VI		MARRÓ
1551		1	14003	VO	CSS	TO	AO			VI		MARRÓ
1551		1	14003	VO	GIB	TO	AO			VI		MARRÓ
1551		14	14003	SF	FIN	TO	AO			VI		MARRÓ
1551		2	14003	VO	CSS	TO	AO			VI	VI	MARRÓ
1551		1	14003	BE	OLL	TO	AO			VI		MARRÓ

INTERVENCIÓ ARQUEOLÒGICA C/ NOU DE SANT FRANCESC, C/ RULL I C/ CÒDOLS (035/10)

INVENTARI DE MATERIAL ARQUEOLÒGIC

U.E.	Núm.	Frag.	Class.	Def. Fragm.	Tipo	Tècnica	Pasta	Decoració		Acabats		Observacions
								Int.	Ext.	Int.	Ext.	
1551		8	14003	VO	OLL	TO	AO			VI		MARRÓ
1551		2	14003	SF	FIN	TO	AO			VI		MELAT
1551		1	14003	PE	FIN	TO	AO			VI		MELAT
1551		2	14003	SF	FIN	TO	AO			VI		MELAT
1551		2	14003	VO	GIB	TO	AO			VI		MELAT
1551	02	1	14252	PS	FIN	TO	AO		PI	VI	VI	REFREDADOR
1551		1	14003	NA	FIN	TO	AO				VI	VERD
1551		1	14003	SF	FIN	TO	AO			VI		VERD
1551		1	14003	SF	FIN	TO	AO			VI	VI	VERD
1551		1	14003	FO	FIN	TO	AO			VI		VERD
1551		4	14003	VO	GIB	TO	AO			VI		VERD
1551		1	50035	VO	FIN	TO	AO			VI		VERD
1551		4	14003	SF	FIN	TO	AO			VI		VERD

INTERVENCIÓ ARQUEOLÒGICA C/ NOU DE SANT FRANCESC, C/ RULL I C/ CÒDOLS (035/10)

INVENTARI DE MATERIAL ARQUEOLÒGIC

U.E.	Núm.	Frag.	Class.	Def.			Decoració		Acabats		Cronologia	Observacions
				Fragm.	Tipo	Tècnica	Pasta	Int.	Ext.	Int.		
1551		1	14003	SF	FIN	TO	AO			VI		VERD
1551		1	14003	AN	FIN	TO	AO			VI		VERD
1551		1	14003	SF	FIN	TO	AO			VI	VI	VERD
1551		2	14003	FO	FIN	TO	AO			VI		VERD
1551		1	14003	VO	OLL	TO	AO			VI		VERD
1551		1	14003	NA	GER	TO	AO			VI		VERD
1551		2	14003	PE	FIN	TO	AO			VI		VERD
1551		2	14003	VO	GIB	TO	AO			VI		VERD
1551		1	14003	VO	MOR	TO	AO			VI	VI	VERD
1551	01	1	14003	PS	MOR	TO	AO			VI	VI	VERD
1551		8	14003	SF	FIN	TO	AO			VI		VERD
1551		1	14003	FO	FIN	TO	AO			VI		VERD
1551		1	14003	NA	FIN	TO	AO			VI		VERD

INTERVENCIÓ ARQUEOLÒGICA C/ NOU DE SANT FRANCESC, C/ RULL I C/ CÒDOLS (035/10)

INVENTARI DE MATERIAL ARQUEOLÒGIC

U.E.	Núm.	Frag.	Class.	Def. Fragm.	Tipo	Tècnica	Pasta	Decoració		Acabats		Cronologia	Observacions
								Int.	Ext.	Int.	Ext.		
1551		2	14003	SF	FIN	TO	AO				VI		VERD
1551		1	14003	SF	FIN	TO	AO			VI	VI		VERD
1554		1	14002	SF	FIN	TO	GM						
1554		2	14002	FO	FIN	TO	GM						
1554		1	14002	VO	CSS	TO	GM						
1554		2	14002	VO	OLL	TO	GM						
1554		3	14002	FO	FIN	TO	AO						
1554		27	14002	SF	FIN	TO	AO						
1554		2	14005	SF	FIN	TO	GR						
1554		2	14100	VO	ESC	TO	AO			VI			
1554		1	14100	PS	ESC	TO	AO			VI			
1554		1	14100	VO	SAL	TO	AO			VI			
1554		2	14100	SF	GET	TO	AO				VI		

INTERVENCIÓ ARQUEOLÒGICA C/ NOU DE SANT FRANCESC, C/ RULL I C/ CÒDOLS (035/10)

INVENTARI DE MATERIAL ARQUEOLÒGIC

U.E.	Núm. Frag.	Class. Fragm.	Def. Tipo	Tècnica	Decoració		Acabats		Cronologia	Observacions	
					Pasta	Int.	Ext.	Int.			Ext.
1554	1	14100	SF	PAT	TO	AO			VI		
1554	3	14100	VO	PTL	TO	AO			VI		
1554	1	14252	PE	PAT	TO	AO	PI		VI		
1554	1	14252	FO	ESC	TO	AO	PI		VI		
1554	2	14252	VO	PAT	TO	AO	PI		VI		
1554	1	14100	VO	GER	TO	AO			VI	VI	
1554	1	14128	VO	ESC	TO	AO	PI		VI	VI	
1554	1	50035	PS		MO	AO					
1554	1	20002	SF	ATI							
1554	1	40003		REB							
1554	1	40003		ASC							
1554	1	20002	SF	ATI							FALÇ
1554	13	14003	SF	FIN	TO	AO			VI		MARRÓ

INTERVENCIÓ ARQUEOLÒGICA C/ NOU DE SANT FRANCESC, C/ RULL I C/ CÒDOLS (035/10)

INVENTARI DE MATERIAL ARQUEOLÒGIC

U.E.	Núm.	Frag.	Class.	Def.		Decoració		Acabats		Cronologia	Observacions	
				Fragm.	Tipo	Tècnica	Pasta	Int.	Ext.			Int.
1554		1	14003	PE	FIN	TO	AO			VI		MARRÓ
1554		1	14003	VO	CSS	TO	AO			VI		MARRÓ
1554		3	14003	VO	OLL	TO	AO			VI		MARRÓ
1554		6	14003	SF	FIN	TO	AO			VI		MELAT
1554		1	14003	VO	GIB	TO	AO			VI		MELAT
1554		1	14003	PS	ESC	TO	AO			VI		MELAT
1554		1	14003	SF	POA	TO	AO				VI	MELAT
1554		1	14003	VO	POA	TO	AO			VI	VI	MELAT
1554		1	14003	NA	POA	TO	AO				VI	MELAT
1554		3	14003	SF	FIN	TO	AO			VI		VERD
1554		1	14003	FO	FIN	TO	AO			VI		VERD
1554		2	14003	SF	FIN	TO	AO				VI	VERD
1554		1	14003	SF	FIN	TO	AO			VI	VI	VERD

INTERVENCIÓ ARQUEOLÒGICA C/ NOU DE SANT FRANCESC, C/ RULL I C/ CÒDOLS (035/10)

INVENTARI DE MATERIAL ARQUEOLÒGIC

U.E.	Núm. Frag.	Class. Fragm.	Def. Tipo	Tècnica	Pasta	Decoració		Acabats		Cronologia	Observacions
						Int.	Ext.	Int.	Ext.		
1557	1	14003	PE	FIN	TO	AO			VI		VERD
1557	1	14003	VO	OLL	TO	AO			VI		VERD
1557	1	14003	SF	POA	TO	AO			VI		VERD
1557	1	14003	SF	FIN	TO	AO			VI	VI	VERD
1559	44	14002	SF	FIN	TO	AO					
1559	2	14002	SF	CAF	TO	AO					
1559	1	14002	VO	CAF	TO	AO					
1559	1	14002	PE	FIN	TO	AO					
1559	6	14005	SF	FIN	TO	GR					
1559	3	14005	VO	OLL	TO	GR					
1559	2	14100	VO	PAT	TO	AO			VI		
1559	1	14100	VO	ESC	TO	AO			VI		
1559	1	14100	SF	ESC	TO	AO			VI		

INTERVENCIÓ ARQUEOLÒGICA C/ NOU DE SANT FRANCESC, C/ RULL I C/ CÒDOLS (035/10)

INVENTARI DE MATERIAL ARQUEOLÒGIC

U.E.	Núm.	Frag.	Class.	Def.			Decoració			Acabats		Cronologia	Observacions
				Fragm.	Tipo	Tècnica	Pasta	Int.	Ext.	Int.	Ext.		
1559		1	14100	PE	FIN	TO	AO			VI			
1559		2	14100	SF	GET	TO	AO				VI		
1559		2	14252	VO	PAT	TO	AO	PI		VI			
1559		1	14252	SF	PAT	TO	AO	PI		VI			
1559		1	14100	VO	ESC	TO	AO			VI	VI		
1559		1	14100	VO	PAT	TO	AO			VI	VI		
1559		1	14100	SF	ESC	TO	AO			VI	VI		
1559		5	14100	SF	ESC	TO	AO			VI			
1559		3	14100	VO	ESC	TO	AO			VI			
1559		1	14100	FO	ESC	TO	AO			VI			
1559		1	14100	PE	ESC	TO	AO			VI			
1559		1	14100	SF	PAT	TO	AO			VI			
1559		1	14100	VO	PAT	TO	AO			VI			

INTERVENCIÓ ARQUEOLÒGICA C/ NOU DE SANT FRANCESC, C/ RULL I C/ CÒDOLS (035/10)

INVENTARI DE MATERIAL ARQUEOLÒGIC

U.E.	Núm.	Frag.	Class.	Def. Fragm.	Tipo	Tècnica	Decoració		Acabats		Cronologia	Observacions
							Pasta	Int.	Ext.	Int.		
1559		1	14100	VO	PTL	TO	AO			VI		
1559		1	14252	SF	PAT	TO	AO	PI		VI		
1559		1	14252	VO	PAT	TO	AO	PI		VI		
1559		1	14252	PE	PAT	TO	AO	PI		VI		
1559		1	40003		FNU							
1559		1	14006	SF	FIN	TO	GR			VI		INDETERMINAT
1559		9	14003	VO	OLL	TO	AO			VI		MARRÓ
1559		22	14003	SF	FIN	TO	AO			VI		MARRÓ
1559		1	14003	FO	OLL	TO	AO			VI		MARRÓ
1559		1	14003	FO	BAC	TO	AO			VI		MARRÓ
1559		2	14003	VO	CSS	TO	AO			VI		MARRÓ
1559		1	14003	FO	FIN	TO	AO			VI		MARRÓ
1559		1	14003	VO	TAP	TO	AO			VI	VI	MARRÓ

INTERVENCIÓ ARQUEOLÒGICA C/ NOU DE SANT FRANCESC, C/ RULL I C/ CÒDOLS (035/10)

INVENTARI DE MATERIAL ARQUEOLÒGIC

U.E.	Núm.	Frag.	Class.	Def.		Decoració			Acabats		Cronologia	Observacions
				Fragm.	Tipo	Tècnica	Pasta	Int.	Ext.	Int.		
1559		1	14003	VO	SEV	TO	AO			VI		MELAT
1559		1	14003	SF	FIN	TO	AO			VI		MELAT
1559		2	14003	VO	GIB	TO	AO			VI		MELAT
1559		1	14003	VO	GER	TO	AO			VI	VI	MELAT
1559		1	14128	PE	FIN	TO	AO	PI		VI	VI	PALMETES
1559		1	14003	VO	MOR	TO	AO			VI		VERD
1559		3	14003	SF	FIN	TO	AO			VI		VERD
1559		4	14003	SF	FIN	TO	AO			VI	VI	VERD
1559		6	14003	SF	FIN	TO	AO			VI	VI	VERD
1559		3	14003	AN	POA	TO	AO			VI	VI	VERD
1559		1	14003	VO	POA	TO	AO				VI	VERD
1559		1	14003	VO	GIB	TO	AO			VI		VERD
1559		2	14003	VO	FIN	TO	AO			VI	VI	VERD

INTERVENCIÓ ARQUEOLÒGICA C/ NOU DE SANT FRANCESC, C/ RULL I C/ CÒDOLS (035/10)

INVENTARI DE MATERIAL ARQUEOLÒGIC

U.E.	Núm.	Frag.	Class.	Def.		Decoració		Acabats		Cronologia	Observacions	
				Fragm.	Tipo	Tècnica	Pasta	Int.	Ext.			Int.
1559		1	14006	SF	FIN	TO	AR			VI		VERD
1559		2	14003	SF	FIN	TO	AO			VI		VERD
1559		2	14003	SF	FIN	TO	AO			VI		VERD
1559		1	14003	SF	FIN	TO	AO		IS	VI		VERD
1559		1	14003	FO	FIN	TO	AO			VI		VERD
1559		1	14003	VO	OLL	TO	AO			VI		VERD
1559		1	14003	BR	FIN	TO	AO			VI		VERD
1559		1	14003	VO	MOR	TO	AO			VI	VI	VERD
1563		1	14002	SF	CAF	TO	AO					
1564		1	14002	SF	FIN	TO	AO					
1564		1	14100	VO	ESC	TO	AO			VI		
1564		1	14120	SF	PAT	TO	AO	PI		VI	VI	
1564		1	14252	VO	PAT	TO	AO	PI		VI		

INTERVENCIÓ ARQUEOLÒGICA C/ NOU DE SANT FRANCESC, C/ RULL I C/ CÒDOLS (035/10)

INVENTARI DE MATERIAL ARQUEOLÒGIC

U.E.	Núm.	Frag.	Class.	Def. Fragm.	Tipo	Tècnica	Pasta	Decoració		Acabats		Cronologia	Observacions
								Int.	Ext.	Int.	Ext.		
1564		1	14252	FO	PAT	TO	AO	PI		VI			
1564		1	14006	SF	FIN	TO	AR			VI			INDETERMINAT
1564		1	14104	VO	ESC	TO	AO	PI		VI	VI		SAGNADORA
1565		1	14002	SF	FIN	TO	AO						
1565		1	14002	PE	FIN	TO	AO						
1565		1	14005	SF	FIN	TO	AR						
1565		1	15000	PS	TPT	MA	AO						
1565		2	14002	SF	FIN	TO	AO						
1565		2	14003	SF	FIN	TO	AO			VI			MARRÓ
1565		1	14003	VO	OLL	TO	AO			VI			MARRÓ
1565		1	14003	VO	OLL	TO	AO			VI			MARRÓ
1566		4	14002	SF	FIN	TO	AO						
1566		1	14002	SF	FIN	TO	GO						

INTERVENCIÓ ARQUEOLÒGICA C/ NOU DE SANT FRANCESC, C/ RULL I C/ CÒDOLS (035/10)

INVENTARI DE MATERIAL ARQUEOLÒGIC

U.E.	Núm.	Frag.	Class.	Def. Fragm.	Tipo	Tècnica	Pasta	Decoració		Acabats		Cronologia	Observacions
								Int.	Ext.	Int.	Ext.		
1566		2	14005	SF	FIN	TO	GR						
1566		1	14100	PE	PAT	TO	AO			VI			
1566		1	14100	SF	PAT	TO	AO			VI			
1566		1	14100	SF	ESC	TO	AO			VI			
1566		1	14100	SF	GET	TO	AO				VI		
1566		1	14252	SF	GET	TO	AO		PI		VI		
1566		1	14252	SF	PAT	TO	AO	PI		VI			
1566		1	14252	SF	PAT	TO	AO	PI		VI			
1566		1	14128	PE	ESC	TO	AO	PI		VI	VI		
1566		1	14003	SF	FIN	TO	AO			VI			MELAT
1566		2	20002	INF	FIN								RESTAURACIÓ
1566		2	14003	SF	FIN	TO	AO			VI			VERD
1566		1	14003	VO	SEV	TO	AO			VI			VERD

INTERVENCIÓ ARQUEOLÒGICA C/ NOU DE SANT FRANCESC, C/ RULL I C/ CÒDOLS (035/10)

INVENTARI DE MATERIAL ARQUEOLÒGIC

U.E.	Núm.	Frag.	Class.	Def.			Decoració		Acabats		Cronologia	Observacions	
				Fragm.	Tipo	Tècnica	Pasta	Int.	Ext.	Int.			Ext.
1566		1	14003	NA	FIN	TO	AO				VI		VERD
1568		1	14002	VO	COS	TO	AO						
1568		3	14002	SF	FIN	TO	AO						
1568		1	14100	VO	ESC	TO	AO				VI		
1568		1	14003	FO	FIN	TO	AO				VI		MELAT
1569		4	14002	SF	FIN	TO	AO						
1569		2	14002	SF	FIN	TO	AO						
1569		2	14002	SF	FIN	TO	GO						
1569		3	14002	SF	FIN	TO	GM						
1569		1	14002	FO	FIN	TO	AO						
1569		1	14005	SF	FIN	TO	GR						
1569		1	14005	FO	FIN	TO	GR						
1569		1	14100	VO	PAT	TO	AO				VI		

INTERVENCIÓ ARQUEOLÒGICA C/ NOU DE SANT FRANCESC, C/ RULL I C/ CÒDOLS (035/10)

INVENTARI DE MATERIAL ARQUEOLÒGIC

U.E.	Núm.	Frag.	Class.	Def. Fragm.	Tipo	Tècnica	Pasta	Decoració		Acabats		Cronologia	Observacions
								Int.	Ext.	Int.	Ext.		
1569		1	14100	SF	GER	TO	AO				VI		
1569		1	14258	SF	PAT	TO	AO	PI			VI		
1569		1	40003		ASC								
1569		1	14003	VO	OLL	TO	AO				VI		MARRÓ
1569		1	14003	SF	FIN	TO	AO				VI		MELAT
1569		1	14003	SF	FIN	TO	AO				VI	VI	MELAT
1569		2	20002		CLA								RESTAURACIÓ
1569		2	14003	SF	FIN	TO	AO				VI	VI	VERD
1569		1	14003	SF	FIN	TO	AO					VI	VERD
1569		1	14003	VO	GER	TO	AO				VI	VI	VERD. TIPUS PITXER.
1570		4	14003	SF	AMF	TO	AO					VI	VERD
1570		1	14003	PI	AMF	TO	AO					VI	VERD
1571		21	14002	SF	FIN	TO	AO						

INTERVENCIÓ ARQUEOLÒGICA C/ NOU DE SANT FRANCESC, C/ RULL I C/ CÒDOLS (035/10)

INVENTARI DE MATERIAL ARQUEOLÒGIC

U.E.	Núm.	Frag.	Class.	Def. Fragm.	Tipo	Tècnica	Pasta	Decoració		Acabats		Cronologia	Observacions
								Int.	Ext.	Int.	Ext.		
1571		2	14002	VO	OLL	TO	AO						
1571		2	14002	VO	CSS	TO	AO						
1571		4	14003	SF	FIN	TO	AO			VI			INDETERMINAT
1571		5	14003	SF	FIN	TO	AO			VI			MARRÓ
1571		2	14003	SF	FIN	TO	AO			VI			VERD
1571		1	14003	SF	FIN	TO	AO			VI	VI		VERD
1571		2	14003	VO	OLL	TO	AO			VI	VI		VERD
1571		1	14003	VO	GET	TO	AO			VI	VI		VERD
1571		1	14003	NA	POA	TO	AO			VI	VI		VERD
1572		1	14252	VO	PAT	TO	AO	PI		VI			
1572		1	14252	SF	PAT	TO	AO	PI		VI			
1572		8	14002	SF	FIN	TO	AO						
1572		1	14002	SF	FIN	TO	GO						

INTERVENCIÓ ARQUEOLÒGICA C/ NOU DE SANT FRANCESC, C/ RULL I C/ CÒDOLS (035/10)

INVENTARI DE MATERIAL ARQUEOLÒGIC

U.E.	Núm.	Frag.	Class.	Def. Fragm.	Tipo	Tècnica	Pasta	Decoració		Acabats		Cronologia	Observacions
								Int.	Ext.	Int.	Ext.		
1572		1	14002	VO	TAP	TO	AO						
1572		1	14002	VO	GET	TO	AO						
1572		1	14005	FO	FIN	TO	GR						
1572		2	14100	SF	GER	TO	AO			VI	VI		
1572		3	14100	VO	ESC	TO	AO			VI			
1572		1	14100	FO	ESC	TO	AO			VI			
1572		2	14100	SF	ESC	TO	AO			VI			
1572		5	14100	VO	PAT	TO	AO			VI			
1572		1	14100	VO	PTL	TO	AO			VI			
1572		1	14128	SF	PAT	TO	AO	PI		VI	VI		
1572		2	14252	SF	PAT	TO	AO	PI		VI			
1572		2	14252	VO	PAT	TO	AO	PI		VI			
1572		2	14252	VO	ESC	TO	AO	PI		VI			

INTERVENCIÓ ARQUEOLÒGICA C/ NOU DE SANT FRANCESC, C/ RULL I C/ CÒDOLS (035/10)

INVENTARI DE MATERIAL ARQUEOLÒGIC

U.E.	Núm.	Frag.	Class.	Def. Fragm.	Tipo	Tècnica	Pasta	Decoració		Acabats		Cronologia	Observacions
								Int.	Ext.	Int.	Ext.		
1572		1	14252	SF	GER	TO	AO		PI		VI		
1572		1	14258	SF	PAT	TO	AO	PI		VI			
1572		1	20002	SF	CLA								
1572		1	14003	SF	FIN	TO	AO			VI			MARRÓ
1572		1	14003	VO	CSS	TO	AO			VI			MARRÓ
1572		1	14003	VO	CSS	TO	AO			VI			MELAT
1572		1	14003	VO	OLL	TO	AO			VI			MELAT
1572		1	14003	VO	TAP	TO	AO			VI	VI		MELAT
1572		3	14003	SF	FIN	TO	AO			VI			MELAT
1572		1	14003	VO	GIB	TO	AO			VI			MELAT
1572		2	14003	SF	FIN	TO	AO				VI		MELAT
1572		1	14003	FO	FIN	TO	AO			VI			MELAT
1572		1	50025	VO		TO	AO			VI			MELAT

INTERVENCIÓ ARQUEOLÒGICA C/ NOU DE SANT FRANCESC, C/ RULL I C/ CÒDOLS (035/10)

INVENTARI DE MATERIAL ARQUEOLÒGIC

U.E.	Núm.	Frag.	Class.	Def. Fragm.	Tipo	Tècnica	Decoració		Acabats		Cronologia	Observacions
							Int.	Ext.	Int.	Ext.		
1572		2	20002		CLA							RESTAURACIÓ
1572		1	20001		ANE							RESTAURACIÓ
1572		1	14003	SF	FIN	TO	AO			VI		VERD
1572		2	14003	SF	FIN	TO	AO			VI		VERD
1572		1	14003	SF	FIN	TO	AO				VI	VERD
1572		1	14003	NA	FIN	TO	AO				VI	VERD
1572		1	14003	VO	OLL	TO	AO			VI		VERD
1572		1	14003	BE	FIN	TO	AO			VI	VI	VERD
1572		1	14006	SF	FIN	TO	AR			VI	VI	VERD
1573		7	14002	SF	FIN	TO	AO					
1573		1	14002	VO	OLL	TO	GR					
1573		1	14100	NA	GET	TO	AO			VI	VI	
1573		1	14252	VO	PAT	TO	AO	PI		VI		

INTERVENCIÓ ARQUEOLÒGICA C/ NOU DE SANT FRANCESC, C/ RULL I C/ CÒDOLS (035/10)

INVENTARI DE MATERIAL ARQUEOLÒGIC

U.E.	Núm.	Frag.	Class.	Def. Fragm.	Tipo	Tècnica	Decoració		Acabats		Cronologia	Observacions
							Pasta	Int.	Ext.	Int.		
1573		2	14252	SF	PAT	TO	AO	PI		VI		
1573		1	14100	PE	PAT	TO	AO			VI		
1573		1	14100	VO	PTL	TO	AO			VI		
1573		2	14258	VO	PAT	TO	AO	PI		VI		
1573		1	14250	VO	ESC	TO	AO	PI		VI		
1573		1	14003	VO	GER	TO	AO			VI		INDETERMINAT
1573		3	14003	SF	FIN	TO	AO			VI		MARRÓ
1573		1	14003	VO	SEV	TO	AO			VI	VI	MARRÓ
1573		1	14250	PS	ESC	TO	AO	PI		VI		MOTIU PSEUDOHERÀLDIC
1573		1	14250	FO	ESC	TO	AO	PI		VI		MOTIU PSEUDOHERÀLDIC
1573		1	14003	SF	FIN	TO	AO			VI	VI	VERD
1573		1	14003	SF	FIN	TO	AO			VI		VERD
1573		1	14006	SF	FIN	TO	AR			VI	VI	VERD

INTERVENCIÓ ARQUEOLÒGICA C/ NOU DE SANT FRANCESC, C/ RULL I C/ CÒDOLS (035/10)

INVENTARI DE MATERIAL ARQUEOLÒGIC

U.E.	Núm.	Frag.	Class.	Def. Fragm.	Tipo	Tècnica	Pasta	Decoració		Acabats		Cronologia	Observacions
								Int.	Ext.	Int.	Ext.		
1574		1	14002	SF	FIN	TO	AO						
1574		1	14128	PE	PAT	TO	AO	PI		VI	VI		
1574		1	60051										
1575		2	14002	SF	FIN	TO	AO						
1575		1	14002	VO	CAF	TO	AO						
1575		1	14002	VO	PAT	TO	AO						
1575		12	14002	SF	FIN	TO	GM						
1575		2	14002	FO	FIN	TO	GM						
1575		1	14002	VO	OLL	TO	GM						
1575		3	14005	SF	FIN	TO	GR						
1575		4	14100	SF	FIN	TO	AO			VI			
1575		1	14100	SF	PAT	TO	AO			VI			
1575		2	14100	FO	FIN	TO	AO			VI			

INTERVENCIÓ ARQUEOLÒGICA C/ NOU DE SANT FRANCESC, C/ RULL I C/ CÒDOLS (035/10)

INVENTARI DE MATERIAL ARQUEOLÒGIC

U.E.	Núm.	Frag.	Class.	Def. Fragm.	Tipo	Tècnica	Pasta	Decoració		Acabats		Cronologia	Observacions
								Int.	Ext.	Int.	Ext.		
1575		1	14100	SF	GET	TO	AO			VI	VI		
1575		1	14100	VO	GER	TO	AO			VI	VI		
1575		2	14100	VO	SAL	TO	AO			VI			
1575		1	14100	VO	ESC	TO	AO			VI			
1575		1	14250	VO	PAT	TO	AO	PI		VI			
1575		6	14252	SF	PAT	TO	AO	PI		VI			
1575		1	14252	VO	PAT	TO	AO	PI		VI			
1575		1	14252	PE	PAT	TO	AO	PI		VI			
1575		2	14258	SF	PAT	TO	AO	PI		VI			
1575		1	14258	VO	PAT	TO	AO	PI		VI			
1575		1	14002	FO	OLL	TO	GO						
1575		25	14002	SF	OLL	TO	GO						
1575		6	14002	VO	OLL	TO	GO						

INTERVENCIÓ ARQUEOLÒGICA C/ NOU DE SANT FRANCESC, C/ RULL I C/ CÒDOLS (035/10)

INVENTARI DE MATERIAL ARQUEOLÒGIC

U.E.	Núm.	Frag.	Class.	Def. Fragm.	Tipo	Tècnica	Decoració		Acabats		Cronologia	Observacions
							Pasta	Int.	Ext.	Int.		
1575		1	20002	SF	CLA							
1575		17	14003	SF	FIN	TO	AO			VI		MARRÓ
1575		1	14003	FO	FIN	TO	AO			VI		MARRÓ
1575		5	14003	VO	OLL	TO	AO			VI		MARRÓ
1575		1	14003	VO	GER	TO	AO			VI		MELAT
1575		3	14003	VO	GIB	TO	AO			VI		MELAT
1575		7	14003	SF	FIN	TO	AO			VI		MELAT
1575		1	20001		MON							RESTAURACIÓ
1575		5	14003	FO	CAF	TO	AO			VI		VERD
1575		1	14003	FO	FIN	TO	AO			VI	VI	VERD
1575		1	14003	SF	MOR	TO	AO			VI	VI	VERD
1575		1	14003	VO	GER	TO	AO			VI	VI	VERD
1575		1	14003	VO	GET	TO	AO			VI	VI	VERD

INTERVENCIÓ ARQUEOLÒGICA C/ NOU DE SANT FRANCESC, C/ RULL I C/ CÒDOLS (035/10)

INVENTARI DE MATERIAL ARQUEOLÒGIC

U.E.	Núm.	Frag.	Class.	Def. Fragm.	Tipo	Tècnica	Pasta	Decoració		Acabats		Cronologia	Observacions
								Int.	Ext.	Int.	Ext.		
1575		3	14003	SF	FIN	TO	AO			VI	VI		VERD
1576		6	14002	SF	FIN	TO	AO						
1576		3	14002	SF	FIN	TO	GM						
1576		1	14002	FO	FOG	TO	AO						
1576		1	14005	SF	FIN	TO	GR						
1576		1	14128	PS	ESC	TO	AO	PI		VI	VI		
1576		1	14128	VO	ESC	TO	AO	PI		VI	VI		
1576		1	14252	SF	PAT	TO	AO	PI		VI			
1576		1	14252	VO	PAT	TO	AO	PI		VI			
1576		3	14006	SF	FIN	TO	GR			VI			MARRÓ
1576		3	14006	FO	FIN	TO	GR			VI			MARRÓ
1576		19	14003	SF	FIN	TO	AO			VI			MARRÓ
1576		1	14003	SF	FIN	TO	AO		IN	VI	VI		MARRÓ

INTERVENCIÓ ARQUEOLÒGICA C/ NOU DE SANT FRANCESC, C/ RULL I C/ CÒDOLS (035/10)

INVENTARI DE MATERIAL ARQUEOLÒGIC

U.E.	Núm. Frag.	Class. Fragm.	Def. Tipo	Tècnica	Decoració		Acabats		Cronologia	Observacions	
					Pasta	Int.	Ext.	Int.			Ext.
1576	4	14003	FO	FIN	TO	AO			VI		MARRÓ
1576	7	14003	VO	OLL	TO	AO			VI		MARRÓ
1576	4	14003	SF	FIN	TO	AO			VI		MELAT
1576	1	14003	VO	GIB	TO	AO			VI		MELAT
1576	1	14003	FO	FIN	TO	AO				VI	MELAT
1576	1	14100	SF	PAT	TO	AO			VI		MELAT
1576	2	14100	VO	PAT	TO	AO			VI		MELAT
1576	1	50025	VO		TO	AO			VI		MELAT
1576	1	14100	BE	GER	TO	AO			VI	VI	MELAT.TIPUS PITXER
1576	3	20001	INF	FIN							RESTAURACIÓ
1576	5	20002		CLA							RESTAURACIÓ
1576	3	14003	SF	FIN	TO	AO			VI		VERD
1576	1	14003	SF	FIN	TO	AO		IN		VI	VERD

INTERVENCIÓ ARQUEOLÒGICA C/ NOU DE SANT FRANCESC, C/ RULL I C/ CÒDOLS (035/10)

INVENTARI DE MATERIAL ARQUEOLÒGIC

U.E.	Núm. Frag.	Class. Fragm.	Def. Tipo	Tècnica	Pasta	Decoració		Acabats		Cronologia	Observacions	
						Int.	Ext.	Int.	Ext.			
1576	2	14003	SF	FIN	TO	AO		IS	VI	VI		VERD
1576	1	14003	SF	FIN	TO	AO			VI	VI		VERD
1576	1	14003	VO	GIB	TO	AO			VI			VERD
1576	1	14003	NA	FIN	TO	AO				VI		VERD
1579	3	14002	SF	FIN	TO	AO						
1579	1	14100	VO	PAT	TO	AO			VI			
1579	1	14128	PS	ESC	TO	AO	PI		VI	VI		
1579	1	14003	SF	FIN	TO	AO			VI			MARRÓ
1579	1	20001		MON								RESTAURACIÓ
1579	1	14100	PE	GER	TO	AO			VI	VI		TIPUS PITXER
1579	4	14003	SF	FIN	TO	AO			VI			VERD
1580	1	14100	SF	FIN	TO	AO			VI			
1580	1	14252	VO	ESC	TO	AO	PI		VI			

INTERVENCIÓ ARQUEOLÒGICA C/ NOU DE SANT FRANCESC, C/ RULL I C/ CÒDOLS (035/10)

INVENTARI DE MATERIAL ARQUEOLÒGIC

U.E.	Núm.	Frag.	Class.	Def. Fragm.	Tipo	Tècnica	Decoració		Acabats		Cronologia	Observacions
							Pasta	Int.	Ext.	Int.		
1580		1	14252	PE	FIN	TO	AO	PI		VI		
1580		1	14003	FO	FIN	TO	AO			VI		MARRÓ
1580		7	14003	SF	FIN	TO	AO			VI		MELAT. EXTERN MALMÉS
1580		1	14003	PE	FIN	TO	AO			VI		MELAT. EXTERN MALMÉS
1580		28	14003	SF	FIN	TO	AO		IS	VI	VI	MELAT/ VERD
1580		1	14003	SF	FIN	TO	AO			VI		VERD
2000		5	60051									
2000		1	60054									
2000		19	15000		TPT	MA	AO					
2000		1	14002	NA	OLL	TO	AO					
2000		1	14002	VO	GER	TO	AO					
2000		3	14100	SF	FIN	TO	AO			VI	VI	
2000		1	14100	CR	PAT	TO	AO			VI	VI	

INTERVENCIÓ ARQUEOLÒGICA C/ NOU DE SANT FRANCESC, C/ RULL I C/ CÒDOLS (035/10)

INVENTARI DE MATERIAL ARQUEOLÒGIC

U.E.	Núm.	Frag.	Class.	Def. Fragm.	Tipo	Tècnica	Pasta	Decoració		Acabats		Cronologia	Observacions
								Int.	Ext.	Int.	Ext.		
2000		2	14100	VO	PAT	TO	AO			VI	VI		
2000		1	14100	VO	ESC	TO	AO			VI			
2000		1	14100	PE	PAT	TO	AO			VI	VI		
2000		1	14100	PE	FIN	TO	AO			VI	VI		
2000		1	14100	FO	ESC	TO	AO			VI	VI		
2000		2	14300	SF	FIN	TO	AO			VI	VI		
2000		1	14300	FO	FIN	TO	AO			VI	VI		
2000		1	14300	VO	PAT	TO	AO			VI	VI		
2000		2	14300	VO	TAS	TO	AO			VI	VI		
2000		1	14300	VO	FIN	TO	AO			VI	VI		
2000		19	14103	SF	FIN	TO	AO			VI	VI	XVII	
2000		4	14103	OR	EOR	TO	AO			VI	VI	XVII	
2000		5	14103	FO	PAT	TO	AO			VI	VI	XVII	

INTERVENCIÓ ARQUEOLÒGICA C/ NOU DE SANT FRANCESC, C/ RULL I C/ CÒDOLS (035/10)

INVENTARI DE MATERIAL ARQUEOLÒGIC

U.E.	Núm. Frag.	Class. Fragm.	Def. Tipo	Tècnica	Pasta	Decoració		Acabats		Cronologia	Observacions	
						Int.	Ext.	Int.	Ext.			
2000	6	14103	CR	PAT	TO	AO			VI	VI	XVII	
2000	5	14103	VO	ESC	TO	AO			VI	VI	XVII	
2000	6	14104	VO	PAT	TO	AO			VI	VI	XVII	
2000	5	14120	VO	PAT	TO	AO			VI	VI	XVII	
2000	3	14103	FO	ESC	TO	AO			VI	VI	XVII	
2000	1	14103	PE	PAT	TO	AO			VI	VI	XVII	
2000	1	14114	VO	PAT	TO	AO			VI	VI	XVII-XVIII	
2000	1	14114	VO	ESC	TO	AO			VI	VI	XVII-XVIII	
2000	1	14114	SF	FIN	TO	AO			VI	VI	XVII-XVIII	
2000	3	14108	VO	PAT	TO	AO			VI	VI	XVIII	
2000	1	14102	SF	PAT	TO	AO			VI		FINALS XV-XVI	
2000	2	14200	SF	FIN	TO	AO			VI	VI	XVI-XVII	
2000	1	14200	CR	PAT	TO	AO			VI	VI	XVI-XVII	

INTERVENCIÓ ARQUEOLÒGICA C/ NOU DE SANT FRANCESC, C/ RULL I C/ CÒDOLS (035/10)

INVENTARI DE MATERIAL ARQUEOLÒGIC

U.E.	Núm. Frag.	Class. Fragm.	Def. Tipo	Tècnica	Pasta	Decoració		Acabats		Cronologia	Observacions	
						Int.	Ext.	Int.	Ext.			
2000	3	14200	FO	ESC	TO	AO			VI	VI	XVI-XVII	
2000	1	14200	VO	PAT	TO	AO			VI	VI	XVI-XVII	
2000	1	14200	VO	ESC	TO	AO			VI	VI	XVI-XVII	
2000	1	14208	VO	ESC	TO	AO			VI	VI	XVI-XVII	
2000	2	14305	SF	FIN	TO	AO			VI	VI	XVII	
2000	1	14101	PE	FIN	TO	AO			VI	VI		
2000	1	14101	OR	EOR	TO	AO			VI	VI		
2000	12	14002	SF	FIN	TO	AO						1 AMB ENGALBA BLANCA
2000	2	14103	SF	FIN	TO	AO			VI	VI	XVII	AMB GROC
2000	1	14103	FO	ESC	TO	AO			VI	VI	XVII	AMB GROC
2000	1	15000		FZM	MA	AO			VI	VI		CARA DE GOS
2000	3	14101	SF	FIN	TO	AO			VI	VI		POSSIBLES IMPORTACIONS MOLT MALMESES
2000	3	14002	SF	FIN	TO	AO						REBUIG SENSE VIDRAR

INTERVENCIÓ ARQUEOLÒGICA C/ NOU DE SANT FRANCESC, C/ RULL I C/ CÒDOLS (035/10)

INVENTARI DE MATERIAL ARQUEOLÒGIC

U.E.	Núm. Frag.	Class. Fragm.	Def. Tipo	Tècnica	Decoració		Acabats		Cronologia	Observacions
					Pasta	Int.	Ext.	Int.		
2000	2	14002	FO	ESC	TO	AO				REBUIG SENSE VIDRAR
2000	3	14002	OR	EOR	TO	AO				REBUIG SENSE VIDRAR
2000	3	14002	CR	PAT	TO	AO				REBUIG SENSE VIDRAR
2000	7	14002	VO	PAT	TO	AO				REBUIG SENSE VIDRAR
2000	1	14002	VO	EOR	TO	AO				REBUIG SENSE VIDRAR
2000	5	14002	VO	ESC	TO	AO				REBUIG SENSE VIDRAR
2000	1	20006		MON						RESTAURACIÓ
2000	1	20001		MON						RESTAURACIÓ
2000	1	14003	SF	FIN	TO	AO		VI	VI	VERD, MARRÓ I VERD. AMB AIGÜES
2000	1	50014	VO	OLL	TO	AO			VI	VIDRAT BLAU
2000	1	14003	VO	GER	TO	AO		VI	VI	VIDRAT GROC I MARRÓ
2000	1	14003	BR	CAT	TO	AO		VI	VI	VIDRAT GROGUENC
2000	1	14003	VO	GER	TO	AO		VI	VI	VIDRAT INTERIOR MELAT, EXTERIOR VERD

INTERVENCIÓ ARQUEOLÒGICA C/ NOU DE SANT FRANCESC, C/ RULL I C/ CÒDOLS (035/10)

INVENTARI DE MATERIAL ARQUEOLÒGIC

U.E.	Núm.	Frag.	Class.	Def. Fragm.	Tipo	Tècnica	Pasta	Decoració		Acabats		Cronologia	Observacions
								Int.	Ext.	Int.	Ext.		
2000		10	14003	SF	FIN	TO	AO			VI			VIDRAT MARRÓ
2000		1	14003	SF	FIN	TO	AO			VI	VI		VIDRAT MARRÓ
2000		1	14003	SF	FIN	TO	AO				VI		VIDRAT MARRÓ
2000		2	14003	VO	GIB	TO	AO			VI			VIDRAT MARRÓ
2000		2	14003	VO	SEV	TO	AO			VI			VIDRAT MARRÓ
2000		2	14003	VO	PAT	TO	AO			VI			VIDRAT MARRÓ
2000		1	14003	CR	PAT	TO	AO			VI			VIDRAT MARRÓ
2000		1	14003	CR	CSS	TO	AO			VI			VIDRAT MARRÓ
2000		2	14003	VO	FIN	TO	AO			VI			VIDRAT MARRÓ
2000		1	14003	VO	GET	TO	AO			VI	VI		VIDRAT MARRÓ
2000		4	14003	VO	TAP	TO	AO			VI	VI		VIDRAT MARRÓ
2000		1	14003	FO	TUP	TO	AO			VI	VI		VIDRAT MARRÓ
2000		1	14003	FO	FIN	TO	AO			VI			VIDRAT MARRÓ

INTERVENCIÓ ARQUEOLÒGICA C/ NOU DE SANT FRANCESC, C/ RULL I C/ CÒDOLS (035/10)

INVENTARI DE MATERIAL ARQUEOLÒGIC

U.E.	Núm.	Frag.	Class.	Def. Fragm.	Tipo	Tècnica	Pasta	Decoració		Acabats		Observacions
								Int.	Ext.	Int.	Ext.	
2000		1	14003	NA	OLL	TO	AO			VI		VIDRAT MARRÓ
2000		1	14003	VO	OLL	TO	GM			VI		VIDRAT MARRÓ
2000		1	14003	VO	PAT	TO	AO			VI		VIDRAT MARRÓ; AMB FORAT
2000		6	14003	SF	FIN	TO	AO			VI		VIDRAT MELAT
2000		2	14003	FO	GIB	TO	AO			VI		VIDRAT MELAT
2000		2	14003	CR	GIB	TO	AO			VI		VIDRAT MELAT
2000		1	14003	VO	PAT	TO	AO			VI		VIDRAT MELAT
2000		1	14003	BR	CAT	TO	AO				VI	VIDRAT MELAT
2000		1	14003	NA	FIN	TO	AO			VI	VI	VIDRAT MELAT
2000		4	14003	SF	FIN	TO	AO			VI		VIDRAT VERD
2000		1	14003	SF	FIN	TO	AO			VI	VI	VIDRAT VERD
2000		2	14003	SF	FIN	TO	AO				VI	VIDRAT VERD
2000		1	14003	NA	FIN	TO	AO				VI	VIDRAT VERD

INTERVENCIÓ ARQUEOLÒGICA C/ NOU DE SANT FRANCESC, C/ RULL I C/ CÒDOLS (035/10)

INVENTARI DE MATERIAL ARQUEOLÒGIC

U.E.	Núm.	Frag.	Class.	Def. Fragm.	Tipo	Tècnica	Pasta	Decoració		Acabats		Observacions
								Int.	Ext.	Int.	Ext.	
2000		1	14003	VO	PAT	TO	AO			VI		VIDRAT VERD
2000		1	14006	SF	FIN	TO	GR			VI		VIDRAT VERD FOSC
2001	1	1	40009	PS	MOR	TO	AO					
2001		7	14002	SF	FIN	TO	AO					
2001		1	14002	VO	GER	TO	AO					
2001		3	14002	PE	FIN	TO	AO					
2001		1	14002	VO	FOG	TO	AO					
2001		1	14005	SF	FIN	TO	GR					
2001		1	14005	SF	FIN	TO	AR					
2001		1	14005	CR	GER	TO	GR					
2001		1	50036			MO	AO					
2001		3	14100	SF	FIN	TO	AO			VI	VI	
2001		1	14100	SF	FIN	TO	AO			VI		

INTERVENCIÓ ARQUEOLÒGICA C/ NOU DE SANT FRANCESC, C/ RULL I C/ CÒDOLS (035/10)

INVENTARI DE MATERIAL ARQUEOLÒGIC

U.E.	Núm. Frag.	Class. Fragm.	Def. Tipo	Tècnica	Pasta	Decoració		Acabats		Cronologia	Observacions	
						Int.	Ext.	Int.	Ext.			
2001	1	14100	VO	ESC	TO	AO			VI			
2001	2	14103	VO	PAT	TO	AO			VI	VI	XVII	
2001	1	14103	FO	PAT	TO	AO			VI	VI	XVII	
2001	1	14103	VO	EOR	TO	AO			VI	VI	XVII	
2001	1	14200	VO	PAT	TO	AO			VI	VI	XVI-XVII	
2001	1	14102	PE	PAT	TO	AO			VI		FINALS XV-XVI	
2001	1	14102	SF	FIN	TO	AO			VI		FINALS XV-XVI	
2001	1	14250	SF	FIN	TO	AO			VI		XIV	
2001	1	14250	PE	PAT	TO	AO			VI		XIV	
2001	1	14305	PE	PAT	TO	AO			VI	VI	XVII	
2001	1	14102	VO	ESC	TO	AO			VI	VI	FINALS XV-XVI	
2001	1	14103	VO	PAT	TO	AO			VI	VI	XVII	AMB GROC
2001	2	14103	FO	FIN	TO	AO			VI	VI	XVII	AMB GROC

INTERVENCIÓ ARQUEOLÒGICA C/ NOU DE SANT FRANCESC, C/ RULL I C/ CÒDOLS (035/10)

INVENTARI DE MATERIAL ARQUEOLÒGIC

U.E.	Núm.	Frag.	Class.	Def.		Decoració			Acabats		Cronologia	Observacions	
				Fragm.	Tipo	Tècnica	Pasta	Int.	Ext.	Int.			Ext.
2001		1	14103	FO	ESC	TO	AO			VI	VI	XVII	AMB GROC
2001		2	14103	PE	PAT	TO	AO			VI	VI	XVII	AMB GROC I VERD. MOLT MALMÉS
2001		2	14103	CR	PAT	TO	AO			VI	VI	XVII	AMB GROC I VERD. MOLT MALMÉS
2001		2	14103	PE	PAT	TO	AO			VI	VI	XVII	AMB GROC I VERD. MOLT MALMÉS. VIDRAT PERDUT
2001		1	14103	SF	FIN	TO	AO			VI	VI	XVII	AMB GROC I VERD. MOLT MALMÉS. VIDRAT PERDUT
2001		1	14200	OR	EOR	TO	AO			VI	VI	XVI-XVII	MAL CUIT
2001		1	50030			MO	AO						MOLT MALMÉS
2001		1	20001		XIN								RESTAURACIÓ
2001		1	30000										RESTAURACIÓ. ELEMENT ZOOMORFIC CAVALL EN BLAU
2001		1	14003	NA	FIN	TO	AO			VI			VIDRAT GROC I MARRÓ FOSC
2001		6	14003	SF	FIN	TO	AO				VI		VIDRAT MARRÓ
2001		5	14003	VO	PAT	TO	AO				VI		VIDRAT MARRÓ
2001		2	14003	VO	SEV	TO	AO						VIDRAT MARRÓ

INTERVENCIÓ ARQUEOLÒGICA C/ NOU DE SANT FRANCESC, C/ RULL I C/ CÒDOLS (035/10)

INVENTARI DE MATERIAL ARQUEOLÒGIC

U.E.	Núm. Frag.	Class. Fragm.	Def. Tipo	Tècnica	Pasta	Decoració		Acabats		Cronologia	Observacions	
						Int.	Ext.	Int.	Ext.			
2001	1	14003	VO	TAP	TO	AO			VI	VI		VIDRAT MARRÓ
2001	1	14003	PE	ESF	TO	AO			VI			VIDRAT MARRÓ
2001	1	14003	FO	PAT	TO	AO			VI			VIDRAT MARRÓ
2001	1	14003	FO	FIN	TO	AO			VI			VIDRAT MARRÓ
2001	1	14003	CR	FIN	TO	AO			VI			VIDRAT MARRÓ
2001	1	14003	FO	OLL	TO	AO			VI			VIDRAT MARRÓ
2001	1	14003	VO	OLL	TO	AO			VI			VIDRAT MARRÓ
2001	1	14003	VO	FIN	TO	AO			VI			VIDRAT MARRÓ
2001	1	14003	VO	SEV	TO	AO		IN	VI			VIDRAT MARRÓ
2001	1	14003	VO	OLL	TO	AO			VI			VIDRAT MARRÓ. AMB ARRANCAMENT DE NANSA
2001	1	14003	VO	CSS	TO	AO			VI	VI		VIDRAT MARRÓ. AMB NANSA
2001	1	14003	VO	OLL	TO	AO			VI			VIDRAT MARRÓ. AMB NANSA
2001	1	14003	NA	OLL	TO	AO			VI			VIDRAT MARRÓ. REGALIMS

INTERVENCIÓ ARQUEOLÒGICA C/ NOU DE SANT FRANCESC, C/ RULL I C/ CÒDOLS (035/10)

INVENTARI DE MATERIAL ARQUEOLÒGIC

U.E.	Núm.	Frag.	Class.	Def. Fragm.	Tipo	Tècnica	Pasta	Decoració		Acabats		Cronologia	Observacions
								Int.	Ext.	Int.	Ext.		
2036		30	14002	SF	FIN	TO	AO						
2036		1	14002	SF	FIN	TO	GO						
2036		1	14005	SF	FIN	TO	GR						
2036		4	14005	SF	FIN	TO	AR						
2036		1	14002	VO	GIB	TO	AO						
2036		1	14002	PE	FIN	TO	AO						
2036		1	14002	FO	FIN	TO	AO						
2036		1	14002	AN	FIN	TO	AO						
2036		1	14002	CR	OLL	TO	GO						
2036		18	15000		TPT	MA	AO						
2036		3	14100	SF	FIN	TO	AO			VI	VI		
2036		1	14100	SF	FIN	TO	AO			VI			
2036		2	14300	SF	FIN	TO	AO			VI	VI		

INTERVENCIÓ ARQUEOLÒGICA C/ NOU DE SANT FRANCESC, C/ RULL I C/ CÒDOLS (035/10)

INVENTARI DE MATERIAL ARQUEOLÒGIC

U.E.	Núm. Frag.	Class. Fragm.	Def. Tipo	Tècnica	Pasta	Decoració		Acabats		Cronologia	Observacions	
						Int.	Ext.	Int.	Ext.			
2036	1	14200	VO	PAT	TO	AO			VI	VI	XVI-XVII	
2036	1	14200	CR	PAT	TO	AO			VI	VI	XVI-XVII	
2036	1	14200	SF	ESC	TO	AO			VI	VI	XVI-XVII	
2036	2	50014			MO	AO				VI		
2036	4	14103	CR	PAT	TO	AO			VI	VI	XVII	
2036	9	14104	VO	PAT	TO	AO			VI	VI	XVII	
2036	4	14103	OR	EOR	TO	AO			VI	VI	XVII	
2036	1	14103	VO	EOR	TO	AO			VI	VI	XVII	
2036	30	14103	SF	FIN	TO	AO			VI	VI	XVII	
2036	4	14103	VO	ESC	TO	AO			VI	VI	XVII	
2036	4	14103	FO	PAT	TO	AO			VI	VI	XVII	
2036	3	14103	FO	ESC	TO	AO			VI	VI	XVII	
2036	3	14103	PE	PAT	TO	AO			VI	VI	XVII	

INTERVENCIÓ ARQUEOLÒGICA C/ NOU DE SANT FRANCESC, C/ RULL I C/ CÒDOLS (035/10)

INVENTARI DE MATERIAL ARQUEOLÒGIC

U.E.	Núm. Frag.	Class. Fragm.	Def. Tipo	Tècnica	Pasta	Decoració		Acabats		Cronologia	Observacions	
						Int.	Ext.	Int.	Ext.			
2036	4	14120	VO	PAT	TO	AO			VI	VI	XVII	
2036	1	14120	CR	PAT	TO	AO			VI	VI	XVII	
2036	2	14114	VO	PAT	TO	AO			VI	VI	XVII-XVIII	
2036	1	14114	SF	FIN	TO	AO			VI	VI	XVII-XVIII	
2036	1	14107	VO	PAT	TO	AO			VI	VI	XVIII	
2036	2	14108	CR	PAT	TO	AO			VI	VI	XVIII	
2036	1	14108	PE	PAT	TO	AO			VI	VI	XVIII	
2036	1	14107	VO	PAT	TO	AO			VI	VI	XVIII	
2036	1	14101	SF	FIN	TO	AO			VI	VI		
2036	1	14128	PE	FIN	TO	AO			VI	VI	XV	
2036	2	14103	PE	PAT	TO	AO			VI	VI	XVII	AMB LLETRES
2036	1	14002	SF	FIN	TO	AO				EN		ENGALBA BLANQUINÓS
2036	2	14103	PE	PAT	TO	AO			VI	VI	XVII	MATEIXA PEÇA

INTERVENCIÓ ARQUEOLÒGICA C/ NOU DE SANT FRANCESC, C/ RULL I C/ CÒDOLS (035/10)

INVENTARI DE MATERIAL ARQUEOLÒGIC

U.E.	Núm.	Frag.	Class.	Def.		Decoració				Acabats		Cronologia	Observacions
				Fragm.	Tipo	Tècnica	Pasta	Int.	Ext.	Int.	Ext.		
2036		2	14106	VO	PAT	TO	AO			VI	VI	XVIII	MATEIXA PEÇA
2036		1	14002	VO	EOR	TO	AO						REBUIG SENSE VIDRAR
2036		1	14002	VO	ESC	TO	AO						REBUIG SENSE VIDRAR
2036		2	14002	OR	EOR	TO	AO						REBUIG SENSE VIDRAR
2036		5	14002	SF	FIN	TO	AO						REBUIG SENSE VIDRAR
2036		1	14002	VO	PAT	TO	AO						REBUIG SENSE VIDRAR
2036		2	14002	FO	PAT	TO	AO						REBUIG SENSE VIDRAR
2036		3	14002	FO	ESC	TO	AO						REBUIG SENSE VIDRAR
2036		1	15000		TPT	MA	AO						SEPARADOR
2036		1	15000		PIP	MO	AO			VI			TURQUESA
2036		2	14100	VO	PAT	TO	AO			VI	VI		VIDRAT GAIREBÉ PERDUT
2036		1	14100	CR	PAT	TO	AO			VI	VI		VIDRAT GAIREBÉ PERDUT
2036		1	14100	VO	FIN	TO	AO			VI	VI		VIDRAT GAIREBÉ PERDUT

INTERVENCIÓ ARQUEOLÒGICA C/ NOU DE SANT FRANCESC, C/ RULL I C/ CÒDOLS (035/10)

INVENTARI DE MATERIAL ARQUEOLÒGIC

U.E.	Núm. Frag.	Class. Fragm.	Def. Tipo	Tècnica	Pasta	Decoració		Acabats		Cronologia	Observacions	
						Int.	Ext.	Int.	Ext.			
2036	1	14003	SF	FIN	TO	AO			VI	VI		VIDRAT INTERIOR MARRÓ, EXTERIOR PARCIAL VERD
2036	1	14003	VO	GER	TO	AO			VI	VI		VIDRAT INTERIOR MELAT, EXTERIOR VERD
2036	27	14003	SF	FIN	TO	AO			VI			VIDRAT MARRÓ
2036	2	14003	SF	FIN	TO	AO				VI		VIDRAT MARRÓ
2036	2	14003	PE	FIN	TO	AO			VI			VIDRAT MARRÓ
2036	3	14003	FO	FIN	TO	AO			VI			VIDRAT MARRÓ
2036	1	14003	FO	FIN	TO	AO				VI		VIDRAT MARRÓ
2036	1	14003	NA	FIN	TO	AO			VI			VIDRAT MARRÓ
2036	7	14003	VO	GIB	TO	AO			VI			VIDRAT MARRÓ
2036	11	14003	VO	PAT	TO	AO			VI			VIDRAT MARRÓ
2036	1	14003	VO	TAP	TO	AO			VI			VIDRAT MARRÓ
2036	1	14003	VO	SEV	TO	AO			VI			VIDRAT MARRÓ
2036	1	14003	VO	MOR	TO	AO			VI	VI		VIDRAT MARRÓ; EXTERIOR PARCIAL

INTERVENCIÓ ARQUEOLÒGICA C/ NOU DE SANT FRANCESC, C/ RULL I C/ CÒDOLS (035/10)

INVENTARI DE MATERIAL ARQUEOLÒGIC

U.E.	Núm.	Frag.	Class.	Def. Fragm.	Tipo	Tècnica	Pasta	Decoració		Acabats		Cronologia	Observacions
								Int.	Ext.	Int.	Ext.		
2036		3	14003	SF	FIN	TO	AO			VI			VIDRAT MELAT
2036		2	14003	FO	FIN	TO	AO			VI			VIDRAT MELAT
2036		1	14003	AN	BAC	TO	AO			VI			VIDRAT MELAT
2036		1	14003	VO	SEV	TO	AO			VI			VIDRAT MELAT
2036		5	14003	SF	FIN	TO	AO			VI			VIDRAT VERD
2036		3	14003	SF	FIN	TO	AO				VI		VIDRAT VERD
2036		1	50025	VO		TO	AO			VI			VIDRAT VERD
2036		3	14003	NA	GER	TO	AO			VI	VI		VIDRAT VERD
2036		1	14003	NA	CAT	TO	AO			VI	VI		VIDRAT VERD
2036		1	14003	VO	GER	TO	AO			VI			VIDRAT VERD
2036		1	14003	PE	MOR	TO	AO			VI			VIDRAT VERD
2036		1	14003	BR	CAT	TO	AO				VI		VIDRAT VERD GALET
2036		1	14003	AN	CAT	TO	AO				VI		VIDRAT VERD; AMB GALET

INTERVENCIÓ ARQUEOLÒGICA C/ NOU DE SANT FRANCESC, C/ RULL I C/ CÒDOLS (035/10)

INVENTARI DE MATERIAL ARQUEOLÒGIC

U.E.	Núm.	Frag.	Class.	Def. Fragm.	Tipo	Tècnica	Pasta	Decoració		Acabats		Cronologia	Observacions
								Int.	Ext.	Int.	Ext.		
2037	1	1	15000		FZM	MO	AO						
2037		17	60051										
2037		9	14100	VO	ESC	TO	AO			VI	VI		
2037		2	14100	VO	ESC	TO	AO			VI			
2037		6	14100	FO	ESC	TO	AO			VI	VI		
2037		3	14100	OR	EOR	TO	AO			VI	VI		
2037		5	14100	VO	PAT	TO	AO			VI	VI		
2037		1	14100	VO	PAT	TO	AO			VI			
2037		3	14100	CR	PAT	TO	AO			VI	VI		
2037		3	14100	FO	PAT	TO	AO			VI	VI		
2037		3	14100	PE	PAT	TO	AO			VI	VI		
2037		17	14100	SF	FIN	TO	AO			VI	VI		
2037		1	14100	SF	FIN	TO	AO			VI			

INTERVENCIÓ ARQUEOLÒGICA C/ NOU DE SANT FRANCESC, C/ RULL I C/ CÒDOLS (035/10)

INVENTARI DE MATERIAL ARQUEOLÒGIC

U.E.	Núm.	Frag.	Class.	Def. Fragm.	Tipo	Tècnica	Pasta	Decoració		Acabats		Cronologia	Observacions
								Int.	Ext.	Int.	Ext.		
2037		1	14100	SF	ESC	TO	AO			VI	VI		
2037		1	14300	PE	PAT	TO	AO			VI	VI		
2037		1	14300	NA	FIN	TO	AO			VI	VI		
2037		2	14300	SF	FIN	TO	AO			VI	VI		
2037		1	14100	AN	GER	TO	AO			VI	VI		
2037		2	14252	VO	PAT	TO	AO			VI		FINALS XIII-XIV	
2037		1	14252	SF	PAT	TO	AO			VI		FINALS XIII-XIV	
2037		1	14250	SF	FIN	TO	AO			VI		XIV	
2037		1	14250	SF	FIN	TO	AO				VI	XIV	
2037		1	14250	SF	FIN	TO	AO			VI	VI	XIV	
2037		4	14200	OR	EOR	TO	AO			VI	VI	XVI-XVII	
2037		1	14200	VO	EOR	TO	AO			VI	VI	XVI-XVII	
2037		9	14200	VO	ESC	TO	AO			VI	VI	XVI-XVII	

INTERVENCIÓ ARQUEOLÒGICA C/ NOU DE SANT FRANCESC, C/ RULL I C/ CÒDOLS (035/10)

INVENTARI DE MATERIAL ARQUEOLÒGIC

U.E.	Núm.	Frag.	Class.	Def.		Decoració			Acabats		Cronologia	Observacions	
				Fragm.	Tipo	Tècnica	Pasta	Int.	Ext.	Int.			Ext.
2037		4	14200	FO	ESC	TO	AO			VI	VI	XVI-XVII	
2037		2	14200	CR	PAT	TO	AO			VI	VI	XVI-XVII	
2037		2	14200	VO	PAT	TO	AO			VI	VI	XVI-XVII	
2037		2	14200	FO	PAT	TO	AO			VI	VI	XVI-XVII	
2037		8	14200	SF	FIN	TO	AO			VI	VI	XVI-XVII	
2037		3	14208	SF	FIN	TO	AO			VI	VI	XVI-XVII	
2037		1	60054										
2037		16	50014								VI	XVI-XIX	
2037		35	14103	FO	ESC	TO	AO			VI	VI	XVII	
2037		40	14103	FO	PAT	TO	AO			VI	VI	XVII	
2037		8	14103	PE	PAT	TO	AO			VI	VI	XVII	
2037		53	14120	VO	PAT	TO	AO			VI	VI	XVII	
2037		12	14120	CR	PAT	TO	AO			VI	VI	XVII	

INTERVENCIÓ ARQUEOLÒGICA C/ NOU DE SANT FRANCESC, C/ RULL I C/ CÒDOLS (035/10)

INVENTARI DE MATERIAL ARQUEOLÒGIC

U.E.	Núm. Frag.	Class. Fragm.	Def. Tipo	Tècnica	Pasta	Decoració		Acabats		Cronologia	Observacions	
						Int.	Ext.	Int.	Ext.			
2037	44	14104	CR	PAT	TO	AO			VI	VI	XVII	
2037	73	14104	VO	PAT	TO	AO			VI	VI	XVII	
2037	124	14103	SF	FIN	TO	AO			VI	VI	XVII	
2037	55	14103	VO	ESC	TO	AO			VI	VI	XVII	
2037	52	14103	OR	EOR	TO	AO			VI	VI	XVII	
2037	1	14114	PE	PAT	TO	AO			VI	VI	XVII-XVIII	
2037	2	14114	SF	FIN	TO	AO			VI	VI	XVII-XVIII	
2037	2	14114	VO	PAT	TO	AO			VI	VI	XVII-XVIII	
2037	1	14114	SF	ESC	TO	AO			VI	VI	XVII-XVIII	
2037	2	14305	CR	PAT	TO	AO			VI	VI	XVII	
2037	3	14305	SF	FIN	TO	AO			VI	VI	XVII	
2037	1	14305	VO	PAT	TO	AO			VI	VI	XVII	
2037	1	14305	VO	PAT	TO	AO			VI	VI	XVII	

INTERVENCIÓ ARQUEOLÒGICA C/ NOU DE SANT FRANCESC, C/ RULL I C/ CÒDOLS (035/10)

INVENTARI DE MATERIAL ARQUEOLÒGIC

U.E.	Núm.	Frag.	Class.	Def.		Decoració			Acabats		Cronologia	Observacions	
				Fragm.	Tipo	Tècnica	Pasta	Int.	Ext.	Int.			Ext.
2037		1	14305	PE	FIN	TO	AO			VI	VI	XVII	
2037		1	14305	FO	PAT	TO	AO			VI	VI	XVII	
2037		1	14211	FO	FIN	TO	AO			VI	VI	XV	
2037		8	14102	SF	FIN	TO	AO			VI		FINALS XV-XVI	
2037		2	14102	VO	PAT	TO	AO			VI		FINALS XV-XVI	
2037		1	14102	VO	PAT	TO	AO			VI	VI	FINALS XV-XVI	
2037		1	14128	SF	GER	TO	AO			VI	VI	XV	
2037		1	14103	SF	GER	TO	AO			VI	VI	XVII	
2037		166	15000		TPT	MA	AO						
2037		87	14002	SF	FIN	TO	AO						
2037		4	14002	SF	FIN	TO	GO						
2037		7	14005	SF	FIN	TO	GR						
2037		4	14005	SF	FIN	TO	AR						

INTERVENCIÓ ARQUEOLÒGICA C/ NOU DE SANT FRANCESC, C/ RULL I C/ CÒDOLS (035/10)

INVENTARI DE MATERIAL ARQUEOLÒGIC

U.E.	Núm.	Frag.	Class.	Def. Fragm.	Tipo	Tècnica	Pasta	Decoració		Acabats		Cronologia	Observacions
								Int.	Ext.	Int.	Ext.		
2037		1	14005	FO	FIN	TO	GR						
2037		1	14005	AN	FIN	TO	AR						
2037		1	14005	VO	FIN	TO	AR						
2037		20	14002	PE	FIN	TO	AO						
2037		1	14002	FO	FIN	TO	AM						
2037		1	14002	FO	FIN	TO	AO						
2037		2	14002	NA	GER	TO	AO						
2037		3	14002	NA	FIN	TO	AO						
2037		2	14002	VO	FOG	TO	AO						
2037		2	14002	VO	GIB	TO	AO						
2037		1	14002	VO	SEV	TO	AO						
2037		1	14002	VO	PAT	TO	AO						
2037		1	14002	VO	FIN	TO	AO						

INTERVENCIÓ ARQUEOLÒGICA C/ NOU DE SANT FRANCESC, C/ RULL I C/ CÒDOLS (035/10)

INVENTARI DE MATERIAL ARQUEOLÒGIC

U.E.	Núm.	Frag.	Class.	Def. Fragm.	Tipo	Tècnica	Pasta	Decoració		Acabats		Cronologia	Observacions
								Int.	Ext.	Int.	Ext.		
2037		1	14002	VO	FIN	MA	AO						
2037		5	50025	VO		TO	AO						
2037		1	50025	SF		TO	AO						
2037		1	14102	VO	MOR	TO	AO			VI	VI	FINALS XV-XVI	AMB BEC
2037		1	14100	SF	FIN	TO	AO			VI	VI		AMB DOS FORATS
2037		2	14103	VO	PAT	TO	AO			VI	VI	XVII	AMB GROC
2037		2	14103	FO	PAT	TO	AO			VI	VI	XVII	AMB GROC
2037		1	14103	VO	ESC	TO	AO			VI	VI	XVII	AMB GROC
2037		1	14103	SF	SLR	TO	AO			VI	VI	XVII	AMB GROC
2037		1	14103	SF	FOB	TO	AO				VI	XVII	BENEITERA'
2037		1	15000		PIP	MO	AO			VI	VI	XVII	CASSOLETA; VIDRAT VERD; PRODUCCIÓ CATALANA.
2037		1	15000		PIP	MO	AO				VI	XVII	EMBOCADURA; VIDRAT VERD; PRODUCCIÓ CATALANA.
2037		3	14002	SF	FIN	TO	AM				EN		ENGALBA BLANQUINÓS

INTERVENCIÓ ARQUEOLÒGICA C/ NOU DE SANT FRANCESC, C/ RULL I C/ CÒDOLS (035/10)

INVENTARI DE MATERIAL ARQUEOLÒGIC

U.E.	Núm.	Frag.	Class.	Def. Fragm.	Tipo	Tècnica	Pasta	Decoració		Acabats		Cronologia	Observacions
								Int.	Ext.	Int.	Ext.		
2037		1	14252	VO	PAT	TO	AO			VI		FNALS XIII-XIV	IMPORTACIÓ TERUEL O VALENCIA
2037		1	14304	PE	FIN	TO	AO			VI	VI	XVII	ITALIANA
2037		2	14002	SF	COS	TO	AO		AC				LÍNIES PARAL·LELES, ONDULADES I HORITZONTALS
2037		4	15000		PIP								MANEC CAOLI
2037		2	14100	PS	ESC	TO	AO			VI	VI		MATEIXA PEÇA
2037		2	14120	VO	PAT	TO	AO			VI	VI	XVII	MATEIXA PEÇA
2037		2	14200	VO	ESC	TO	AO			VI	VI	XVI-XVII	REBUIG
2037		1	14200	VO	EOR	TO	AO			VI	VI	XVI-XVII	REBUIG
2037		70	14002	SF	FIN	TO	AO						REBUIG SENSE VIDRAR
2037		1	14005	SF	FIN	TO	AO						REBUIG SENSE VIDRAR
2037		134	14002	VO	PAT	TO	AO						REBUIG SENSE VIDRAR
2037		59	14002	FO	ESC	TO	AO						REBUIG SENSE VIDRAR
2037		28	14002	FO	PAT	TO	AO						REBUIG SENSE VIDRAR

INTERVENCIÓ ARQUEOLÒGICA C/ NOU DE SANT FRANCESC, C/ RULL I C/ CÒDOLS (035/10)

INVENTARI DE MATERIAL ARQUEOLÒGIC

U.E.	Núm. Frag.	Class. Fragm.	Def. Tipo	Tècnica	Decoració		Acabats		Cronologia	Observacions
					Pasta	Int.	Ext.	Int.		
2037	1	20001	MON							RESTAURACIÓ
2037	1	30000	FO	VIN						RESTAURACIÓ
2037	1	30000	VO	AMP						RESTAURACIÓ
2037	1	30000	VO	COP						RESTAURACIÓ
2037	1	30000	SF	VIN						RESTAURACIÓ
2037	1	30000	SF	VIN						RESTAURACIÓ
2037	1	30000	FO	VIN						RESTAURACIÓ
2037	1	15000	TPT	MA	AO					SEPARADOR
2037	1	14002	SF	FIN	TO	AO		PI		VALENCIÀ
2037	1	14002	VO	GER	TO	AO		PI		VALENCIÀ
2037	1	14100	SF	FIN	TO	AO		VI	VI	VIDRAT INTERIOR BLANC, EXTERIOR VERD
2037	1	14003	SF	FIN	TO	AO		VI	VI	VIDRAT INTERIOR MELAT, EXTERIOR PARCIAL VERD
2037	127	14003	SF	FIN	TO	AO		VI		VIDRAT MARRÓ

INTERVENCIÓ ARQUEOLÒGICA C/ NOU DE SANT FRANCESC, C/ RULL I C/ CÒDOLS (035/10)

INVENTARI DE MATERIAL ARQUEOLÒGIC

U.E.	Núm. Frag.	Class. Fragm.	Def. Tipo	Tècnica	Pasta	Decoració		Acabats		Cronologia	Observacions
						Int.	Ext.	Int.	Ext.		
2037	7	14003	SF	FIN	TO	AO			VI		VIDRAT MARRÓ
2037	13	14003	SF	FIN	TO	AO			VI	VI	VIDRAT MARRÓ
2037	2	14003	VO	ESF	TO	AO			VI	VI	VIDRAT MARRÓ
2037	2	14003	PE	ESF	TO	AO			VI	VI	VIDRAT MARRÓ
2037	2	14003	AG	TAP	TO	AO			VI	VI	VIDRAT MARRÓ
2037	1	14003	VO	TAP	TO	AO			VI	VI	VIDRAT MARRÓ
2037	4	14003	VO	BAC	TO	AO			VI		VIDRAT MARRÓ
2037	1	14003	BR	CAT	TO	AO				VI	VIDRAT MARRÓ
2037	4	14003	AN	FIN	TO	AO			VI		VIDRAT MARRÓ
2037	4	14003	NA	OLL	TO	AO			VI	VI	VIDRAT MARRÓ
2037	1	14003	NA	POA	TO	AO			VI	VI	VIDRAT MARRÓ
2037	3	14003	NA	GER	TO	AO			VI	VI	VIDRAT MARRÓ
2037	10	14003	VO	GIB	TO	AO			VI		VIDRAT MARRÓ

INTERVENCIÓ ARQUEOLÒGICA C/ NOU DE SANT FRANCESC, C/ RULL I C/ CÒDOLS (035/10)

INVENTARI DE MATERIAL ARQUEOLÒGIC

U.E.	Núm. Frag.	Class. Fragm.	Def. Tipo	Tècnica	Decoració		Acabats		Cronologia	Observacions	
					Pasta	Int.	Ext.	Int.			Ext.
2037	23	14003	VO	PAT	TO	AO			VI		VIDRAT MARRÓ
2037	10	14003	VO	SEV	TO	AO			VI		VIDRAT MARRÓ
2037	8	14003	VO	OLL	TO	AO			VI		VIDRAT MARRÓ
2037	5	14003	CR	PAT	TO	AO			VI		VIDRAT MARRÓ
2037	1	14003	CR	OLL	TO	AO			VI		VIDRAT MARRÓ
2037	1	14003	CR	CSS	TO	AO			VI		VIDRAT MARRÓ
2037	3	14003	VO	CSS	TO	AO			VI		VIDRAT MARRÓ
2037	3	14003	VO	TUP	TO	AO			VI	VI	VIDRAT MARRÓ
2037	2	14003	VO	GER	TO	AO			VI		VIDRAT MARRÓ
2037	7	14003	VO	FIN	TO	AO			VI		VIDRAT MARRÓ
2037	4	14003	FO	BAC	TO	AO			VI		VIDRAT MARRÓ
2037	5	14003	FO	TUP	TO	AO			VI		VIDRAT MARRÓ
2037	4	14003	PE	FIN	TO	AO			VI		VIDRAT MARRÓ

INTERVENCIÓ ARQUEOLÒGICA C/ NOU DE SANT FRANCESC, C/ RULL I C/ CÒDOLS (035/10)

INVENTARI DE MATERIAL ARQUEOLÒGIC

U.E.	Núm.	Frag.	Class.	Def. Fragm.	Tipo	Tècnica	Pasta	Decoració		Acabats		Cronologia	Observacions
								Int.	Ext.	Int.	Ext.		
2037		1	14003	FO	OLL	TO	AO			VI			VIDRAT MARRÓ
2037		4	14003	FO	FIN	TO	AO			VI			VIDRAT MARRÓ
2037		1	14003	BR	CAT	TO	AO			VI	VI		VIDRAT MARRÓ INTERIOR (REGALIMS), EXTERIOR VERD
2037		1	14003	VO	GER	TO	AO			VI			VIDRAT MARRÓ; AMB ARRANCAMENT DE NANSA
2037		1	14003	VO	ESF	TO	AO			VI	VI		VIDRAT MARRÓ; AMB NANSA
2037		1	14003	VO	OLL	TO	AO			VI			VIDRAT MARRÓ; AMB NANSA
2037		3	14003	VO	CSS	TO	AO			VI			VIDRAT MARRÓ; AMB NANSA
2037		2	14003	VO	GER	TO	AO			VI			VIDRAT MARRÓ; AMB NANSA
2037		1	14003	VO	MOR	TO	AO			VI	VI		VIDRAT MARRÓ; EXTERIOR PARCIAL
2037		2	14003	VO	ESF	TO	AO			VI	VI		VIDRAT MARRÓ; MERLETS
2037		20	14003	SF	FIN	TO	AO			VI			VIDRAT MELAT
2037		3	14003	SF	FIN	TO	AO				VI		VIDRAT MELAT
2037		6	14003	VO	GIB	TO	AO			VI			VIDRAT MELAT

INTERVENCIÓ ARQUEOLÒGICA C/ NOU DE SANT FRANCESC, C/ RULL I C/ CÒDOLS (035/10)

INVENTARI DE MATERIAL ARQUEOLÒGIC

U.E.	Núm. Frag.	Class. Fragm.	Def. Tipo	Tècnica	Pasta	Decoració		Acabats		Cronologia	Observacions
						Int.	Ext.	Int.	Ext.		
2037	4	14003	VO	SEV	TO	AO			VI		VIDRAT MELAT
2037	1	14003	VO	BAC	TO	AO			VI		VIDRAT MELAT
2037	1	14003	CR	GIB	TO	AO			VI		VIDRAT MELAT
2037	2	14003	FO	GIB	TO	AO			VI		VIDRAT MELAT
2037	3	14003	FO	BAC	TO	AO			VI		VIDRAT MELAT
2037	1	14003	PE	FIN	TO	AO			VI		VIDRAT MELAT
2037	3	14003	VO	PAT	TO	AO			VI		VIDRAT MELAT
2037	2	14003	BR	CAT	TO	AO				VI	VIDRAT MELAT
2037	1	14003	CR	CSS	TO	AO			VI		VIDRAT MELAT
2037	1	14003	SF	CAN	TO	AO				VI	VIDRAT MELAT
2037	2	14003	FO	FIN	TO	AO			VI		VIDRAT MELAT
2037	2	14003	FO	FIN	TO	GO			VI		VIDRAT MELAT
2037	1	14003	VO	MOR	TO	AO			VI	VI	VIDRAT MELAT

INTERVENCIÓ ARQUEOLÒGICA C/ NOU DE SANT FRANCESC, C/ RULL I C/ CÒDOLS (035/10)

INVENTARI DE MATERIAL ARQUEOLÒGIC

U.E.	Núm. Frag.	Class. Fragm.	Def. Tipo	Tècnica	Decoració		Acabats		Cronologia	Observacions		
					Pasta	Int.	Ext.	Int.			Ext.	
2037	2	14003	VO	TUP	TO	AO			VI	VI		VIDRAT MELAT
2037	1	14003	VO	GER	TO	AO			VI			VIDRAT MELAT
2037	2	14003	VO	FIN	TO	AO			VI			VIDRAT MELAT
2037	4	14003	NA	GER	TO	AO			VI	VI		VIDRAT MELAT
2037	1	14003	SF	FIN	TO	AO			VI			VIDRAT TURQUESA
2037	19	14003	SF	FIN	TO	AO			VI			VIDRAT VERD
2037	2	14003	SF	FIN	TO	GO			VI			VIDRAT VERD
2037	15	14003	SF	FIN	TO	AO				VI		VIDRAT VERD
2037	1	14003	SF	POA	TO	AO				VI		VIDRAT VERD
2037	6	14003	SF	FIN	TO	AO			VI	VI		VIDRAT VERD
2037	1	14003	VO	GIB	TO	AO			VI			VIDRAT VERD
2037	1	14003	VO	SEV	TO	AO			VI			VIDRAT VERD
2037	1	14003	VO	OLL	TO	AO			VI			VIDRAT VERD

INTERVENCIÓ ARQUEOLÒGICA C/ NOU DE SANT FRANCESC, C/ RULL I C/ CÒDOLS (035/10)

INVENTARI DE MATERIAL ARQUEOLÒGIC

U.E.	Núm.	Frag.	Class.	Def. Fragm.	Tipo	Tècnica	Pasta	Decoració		Acabats		Cronologia	Observacions
								Int.	Ext.	Int.	Ext.		
2037		1	14003	VO	POA	TO	AO			VI	VI		VIDRAT VERD
2037		2	14003	VO	PAT	TO	AO			VI			VIDRAT VERD
2037		2	14003	AN	OLL	TO	AO			VI			VIDRAT VERD
2037		5	14003	NA	OLL	TO	AO			VI			VIDRAT VERD
2037		1	14003	VO	PAT	TO	AO			VI	VI		VIDRAT VERD
2037		1	14003	VO	TAP	TO	AO			VI	VI		VIDRAT VERD
2037		4	14003	VO	FIN	TO	AO			VI			VIDRAT VERD
2037		1	14003	VO	FIN	TO	AO			VI	VI		VIDRAT VERD
2037		1	14003	PE	ESF	TO	AO			VI	VI		VIDRAT VERD
2037		1	14003	FO	TUP	TO	AO			VI	VI		VIDRAT VERD
2037		3	14003	FO	FIN	TO	AO			VI			VIDRAT VERD
2037		7	14003	NA	GER	TO	AO			VI	VI		VIDRAT VERD
2037		1	14003	NA	POA	TO	AO			VI	VI		VIDRAT VERD

INTERVENCIÓ ARQUEOLÒGICA C/ NOU DE SANT FRANCESC, C/ RULL I C/ CÒDOLS (035/10)

INVENTARI DE MATERIAL ARQUEOLÒGIC

U.E.	Núm.	Frag.	Class.	Def.			Decoració		Acabats		Cronologia	Observacions
				Fragm.	Tipo	Tècnica	Pasta	Int.	Ext.	Int.		
2037		4	14003	NA	FIN	TO	AO			VI	VI	VIDRAT VERD
2037		3	14003	SF	FIN	TO	AO			VI		VIDRAT VERD FOSC
2037		1	14003	SF	MOR	TO	AO				VI	VIDRAT VERD FOSC
2037		4	14003	BR	CAT	TO	AO				VI	VIDRAT VERD; GALETS
2037		2	14003	VO	PAT	TO	AO			VI		VIDRAT VERD; MATEIXA PEÇA
2038	4	1	15000		PIP	MO	AO					
2038		34	14002	SF	FIN	TO	AO					
2038		1	14002	SF	FIN	TO	AO		RO			
2038		2	14002	PE	FIN	TO	AO					
2038		1	14002	NA	GER	TO	AO					
2038		4	14002	NA	OLL	TO	AO					
2038		2	14002	NA	FIN	TO	AO					
2038		18	14005	SF	FIN	TO	GR					

INTERVENCIÓ ARQUEOLÒGICA C/ NOU DE SANT FRANCESC, C/ RULL I C/ CÒDOLS (035/10)

INVENTARI DE MATERIAL ARQUEOLÒGIC

U.E.	Núm. Frag.	Class. Fragm.	Def. Tipo	Tècnica	Pasta	Decoració		Acabats		Cronologia	Observacions
						Int.	Ext.	Int.	Ext.		
2038	1	14005	FO	FIN	TO	GR					
2038	1	14005	BR	CAT	TO	GR					
2038	1	14005	VO	FOG	TO	GR					
2038	1	14005	CR	OLL	TO	GR					
2038	1	14005	VO	GIB	TO	AR					
2038	1	14005	SF	FIN	TO	GM					
2038	9	14200	SF	FIN	TO	AO		VI	VI	XVI-XVII	
2038	6	14200	VO	PAT	TO	AO		VI	VI	XVI-XVII	
2038	2	14200	CR	PAT	TO	AO		VI	VI	XVI-XVII	
2038	3	14200	VO	ESC	TO	AO		VI	VI	XVI-XVII	
2038	2	14200	FO	ESC	TO	AO		VI	VI	XVI-XVII	
2038	1	14200	FO	PAT	TO	AO		VI	VI	XVI-XVII	
2038	2	14200	OR	EOR	TO	AO		VI	VI	XVI-XVII	

INTERVENCIÓ ARQUEOLÒGICA C/ NOU DE SANT FRANCESC, C/ RULL I C/ CÒDOLS (035/10)

INVENTARI DE MATERIAL ARQUEOLÒGIC

U.E.	Núm.	Frag.	Class.	Def. Fragm.	Tipo	Tècnica	Pasta	Decoració		Acabats		Cronologia	Observacions
								Int.	Ext.	Int.	Ext.		
2038		1	14200	VO	EOR	TO	AO			VI	VI	XVI-XVII	
2038		3	14208	VO	PAT	TO	AO			VI	VI	XVI-XVII	
2038		2	14208	VO	ESC	TO	AO			VI	VI	XVI-XVII	
2038		3	14208	SF	FIN	TO	AO			VI	VI	XVI-XVII	
2038		27	15000		TPT	TO	MA						
2038		28	14100	SF	FIN	TO	AO			VI	VI		
2038		2	14100	SF	FIN	TO	AO				VI		
2038		3	14100	SF	FIN	TO	AO			VI			
2038		10	14100	VO	PAT	TO	AO			VI	VI		
2038		3	14100	OR	EOR	TO	AO			VI	VI		
2038		3	14100	CR	PAT	TO	AO			VI	VI		
2038		3	14100	FO	ESC	TO	AO			VI	VI		
2038		6	14100	FO	FIN	TO	AO			VI	VI		

INTERVENCIÓ ARQUEOLÒGICA C/ NOU DE SANT FRANCESC, C/ RULL I C/ CÒDOLS (035/10)

INVENTARI DE MATERIAL ARQUEOLÒGIC

U.E.	Núm. Frag.	Class. Fragm.	Def. Tipo	Tècnica	Pasta	Decoració		Acabats		Cronologia	Observacions
						Int.	Ext.	Int.	Ext.		
2038	5	14100	VO	ESC	TO	AO			VI	VI	
2038	2	14100	VO	ESC	TO	AO			VI		
2038	1	14100	NA	GER	TO	AO			VI	VI	
2038	1	14100	PE	FIN	TO	AO			VI	VI	
2038	2	14300	SF	FIN	TO	AO			VI	VI	
2038	1	14300	PE	FIN	TO	AO			VI	VI	
2038	1	14252	PE	PAT	TO	AO			VI		FINALS XIII-XIV
2038	2	14252	SF	PAT	TO	AO			VI		FINALS XIII-XIV
2038	1	14250	SF	FIN	TO	AO			VI		XIV
2038	1	14252	VO	PAT	TO	AO			VI		FINALS XIII-XIV
2038	9	14102	SF	FIN	TO	AO			VI		FINALS XV-XVI
2038	1	14102	VO	PAT	TO	AO			VI		FINALS XV-XVI
2038	2	14102	VO	ESC	TO	AO			VI		FINALS XV-XVI

INTERVENCIÓ ARQUEOLÒGICA C/ NOU DE SANT FRANCESC, C/ RULL I C/ CÒDOLS (035/10)

INVENTARI DE MATERIAL ARQUEOLÒGIC

U.E.	Núm.	Frag.	Class.	Def.		Decoració			Acabats		Cronologia	Observacions	
				Fragm.	Tipo	Tècnica	Pasta	Int.	Ext.	Int.			Ext.
2038		1	14128	SF	ESC	TO	AO			VI	VI	XV	
2038		1	14128	SF	FIN	TO	AO			VI	VI	XV	
2038		1	14211	VO	ESC	TO	AO			VI	VI	XV	
2038		12	14103	FO	PAT	TO	AO			VI	VI	XVII	
2038		4	14103	PE	PAT	TO	AO			VI	VI	XVII	
2038		9	14103	FO	ESC	TO	AO			VI	VI	XVII	
2038		4	14103	OR	EOR	TO	AO			VI	VI	XVII	
2038		17	14103	CR	PAT	TO	AO			VI	VI	XVII	
2038		19	14104	VO	PAT	TO	AO			VI	VI	XVII	
2038		4	14120	VO	PAT	TO	AO			VI	VI	XVII	
2038		38	14103	SF	FIN	TO	AO			VI	VI	XVII	
2038		4	14103	VO	ESC	TO	AO			VI	VI	XVII	
2038		1	14103	VO	EOR	TO	AO			VI	VI	XVII	

INTERVENCIÓ ARQUEOLÒGICA C/ NOU DE SANT FRANCESC, C/ RULL I C/ CÒDOLS (035/10)

INVENTARI DE MATERIAL ARQUEOLÒGIC

U.E.	Núm.	Frag.	Class.	Def. Fragm.	Tipo	Tècnica	Pasta	Decoració		Acabats		Cronologia	Observacions
								Int.	Ext.	Int.	Ext.		
2038		1	14103	SF	POT	TO	AO			VI	VI	XVII	
2038		1	14305	VO	PAT	TO	AO			VI	VI	XVII	
2038		2	14305	PE	PAT	TO	AO			VI	VI	XVII	
2038		2	14305	CR	PAT	TO	AO			VI	VI	XVII	
2038		1	14305	SF	FIN	TO	AO			VI	VI	XVII	
2038		1	14305	VO	GER	TO	AO			VI	VI	XVII	
2038		2	14304	PE	FIN	TO	AO			VI	VI	XVII	
2038		1	14114	PE	PAT	TO	AO			VI	VI	XVII-XVIII	
2038		1	14107	SF	PAT	TO	AO			VI	VI	XVIII	
2038		4	50030			MO	AO				VI	XVI	
2038		10	60051										
2038		1	14103	FO	PAT	TO	AO			VI	VI	XVII	AMB BLAU I VERD
2038		2	14104	VO	PAT	TO	AO			VI	VI	XVII	AMB FORATS

INTERVENCIÓ ARQUEOLÒGICA C/ NOU DE SANT FRANCESC, C/ RULL I C/ CÒDOLS (035/10)

INVENTARI DE MATERIAL ARQUEOLÒGIC

U.E.	Núm.	Frag.	Class.	Def.		Decoració		Acabats		Cronologia	Observacions	
				Fragm.	Tipo	Tècnica	Pasta	Int.	Ext.			Int.
2038		1	14003	NA	GER	TO	AO				AMB GOTES DE VIDRAT VERD	
2038		1	14103	CR	PAT	TO	AO		VI	VI	XVII	AMB GROC
2038		2	14103	VO	PAT	TO	AO		VI	VI	XVII	AMB GROC
2038		1	14103	SF	FIN	TO	AO		VI	VI	XVII	AMB GROC
2038		2	14103	OR	EOR	TO	AO		VI	VI	XVII	AMB GROC
2038		4	14103	CR	PAT	TO	AO		VI	VI	XVII	AMB GROC I VERD
2038		4	14103	SF	FIN	TO	AO		VI	VI	XVII	AMB GROC I VERD
2038		3	14103	VO	PAT	TO	AO		VI	VI	XVII	AMB GROC I VERD
2038		1	14103	BR	FTA	TO	AO			VI	XVII	BIBERÓ
2038		2	14002	VO	COS	TO	AO					LLAVI PESSIGAT
2038		2	14005	VO	FOG	TO	GR					MATEIXA PEÇA
2038		3	14208	VO	PAT	TO	AO		VI	VI	XVI-XVII	MATEIXA PEÇA
2038		1	14252	VO	ESC	TO	AO		VI		FINALS XIII-XIV	MOLT MALMÈS

INTERVENCIÓ ARQUEOLÒGICA C/ NOU DE SANT FRANCESC, C/ RULL I C/ CÒDOLS (035/10)

INVENTARI DE MATERIAL ARQUEOLÒGIC

U.E.	Núm.	Frag.	Class.	Def. Fragm.	Tipo	Tècnica	Pasta	Decoració		Acabats		Cronologia	Observacions
								Int.	Ext.	Int.	Ext.		
2038		1	14304	PE	FIN	TO	AO			VI	VI		MOLT MALMÈS. POSSIBLE ÀRAB
2038		1	14304	PE	PAT	TO	AO			VI	VI	XVII	MONTELUPO
2038		1	14103	PE	PAT	TO	AO			VI	VI	XVII	MOTIU NOIA
2038		1	14002	PE	FIN	TO	AO						PASSAT DE COCCIÓ
2038		9	14002	SF	FIN	TO	AO						REBUIG SENSE VIDRAR
2038		13	14002	VO	PAT	TO	AO						REBUIG SENSE VIDRAR
2038		6	14002	VO	ESC	TO	AO						REBUIG SENSE VIDRAR
2038		1	14002	OR	EOR	TO	AO						REBUIG SENSE VIDRAR
2038		1	14002	VO	EOR	TO	AO						REBUIG SENSE VIDRAR
2038		4	14002	FO	PAT	TO	AO						REBUIG SENSE VIDRAR
2038		2	14002	PE	ESC	TO	AO						REBUIG SENSE VIDRAR
2038		3	14002	FO	ESC	TO	AO						REBUIG SENSE VIDRAR
2038		3	14002	CR	PAT	TO	AO						REBUIG SENSE VIDRAR

INTERVENCIÓ ARQUEOLÒGICA C/ NOU DE SANT FRANCESC, C/ RULL I C/ CÒDOLS (035/10)

INVENTARI DE MATERIAL ARQUEOLÒGIC

U.E.	Núm.	Frag.	Class.	Def. Fragm.	Tipo	Tècnica	Pasta	Decoració		Acabats		Cronologia	Observacions
								Int.	Ext.	Int.	Ext.		
2038		1	14200	VO	PAT	TO	AO			VI	VI	XVI-XVII	REFLEX GAIREBÉ PERDUT
2038		1	14200	VO	ESC	TO	AO			VI	VI	XVI-XVII	REFLEX GAIREBÉ PERDUT
2038		1	14100	PE	FIN	TO	AO			VI	VI		REFLEX MOLT PERDUT
2038		2	14003	NA	OLL	TO	AO			VI	VI		REGALIMS DE VIDRAT MARRÓ
2038		1	20001		AGC								RESTAURACIÓ
2038		1	20002		CLA								RESTAURACIÓ
2038		1	30000	SF	VIN								RESTAURACIÓ
2038		2	30000	SF	VIN								RESTAURACIÓ
2038		4	30000	FO	VIN								RESTAURACIÓ
2038		1	20002		CLA								RESTAURACIÓ
2038		1	20002		AGC								RESTAURACIÓ
2038		1	14101	VO	PAT	TO	AO			VI	VI		SEMBLANT A POBLET
2038		1	14003	VO	OLL	TO	GO			VI			VIDRAT BRILLANT

INTERVENCIÓ ARQUEOLÒGICA C/ NOU DE SANT FRANCESC, C/ RULL I C/ CÒDOLS (035/10)

INVENTARI DE MATERIAL ARQUEOLÒGIC

U.E.	Núm.	Frag.	Class.	Def. Fragm.	Tipo	Tècnica	Pasta	Decoració		Acabats		Cronologia	Observacions
								Int.	Ext.	Int.	Ext.		
2038		1	14003	SF	FIN	TO	AO		IN	VI	VI		VIDRAT INTERIOR MELAT, EXTERIOR VERD
2038		63	14003	SF	FIN	TO	AO			VI			VIDRAT MARRÓ
2038		3	14003	SF	FIN	TO	AO			VI	VI		VIDRAT MARRÓ
2038		1	14003	NA	CAT	TO	AO				VI		VIDRAT MARRÓ
2038		2	14003	NA	GER	TO	AO			VI	VI		VIDRAT MARRÓ
2038		2	14003	NA	OLL	TO	AO			VI	VI		VIDRAT MARRÓ
2038		11	14003	VO	OLL	TO	AO			VI			VIDRAT MARRÓ
2038		3	14003	FO	TUP	TO	AO			VI			VIDRAT MARRÓ
2038		1	14003	FO	OLL	TO	AO			VI			VIDRAT MARRÓ
2038		1	14003	FO	FIN	TO	AO			VI			VIDRAT MARRÓ
2038		1	14003	PE	FIN	TO	AO			VI	VI		VIDRAT MARRÓ
2038		6	14003	VO	SEV	TO	AO			VI	VI		VIDRAT MARRÓ
2038		1	14003	VO	BAC	TO	AO			VI			VIDRAT MARRÓ

INTERVENCIÓ ARQUEOLÒGICA C/ NOU DE SANT FRANCESC, C/ RULL I C/ CÒDOLS (035/10)

INVENTARI DE MATERIAL ARQUEOLÒGIC

U.E.	Núm. Frag.	Class. Fragm.	Def. Tipo	Decoració Tècnica	Pasta	Decoració		Acabats		Cronologia	Observacions
						Int.	Ext.	Int.	Ext.		
2038	3	14003	AN	OLL TO	AO			VI			VIDRAT MARRÓ
2038	7	14003	CR	PAT TO	AO			VI			VIDRAT MARRÓ
2038	6	14003	CR	OLL TO	AO			VI			VIDRAT MARRÓ
2038	1	14003	CR	FIN TO	AO			VI	VI		VIDRAT MARRÓ
2038	1	14003	VO	LLU TO	AO			VI			VIDRAT MARRÓ
2038	1	14003	BR	CAT TO	AO			VI	VI		VIDRAT MARRÓ
2038	6	14003	VO	GRE TO	AO			VI			VIDRAT MARRÓ
2038	12	14003	VO	PAT TO	AO			VI			VIDRAT MARRÓ
2038	1	14003	SF	FIN TO	AO			VI	VI		VIDRAT MARRÓ FOSC
2038	5	14003	VO	OLL TO	AO			VI			VIDRAT MARRÓ; AMB ARRANCAMENT DE NANSA
2038	1	14003	VO	PAT TO	AO			VI			VIDRAT MARRÓ; AMB DOS FORATS
2038	1	14003	VO	OLL TO	AO			VI			VIDRAT MARRÓ; AMB NANSA
2038	1	14003	VO	ESF TO	AO			VI	VI		VIDRAT MARRÓ; MERLET

INTERVENCIÓ ARQUEOLÒGICA C/ NOU DE SANT FRANCESC, C/ RULL I C/ CÒDOLS (035/10)

INVENTARI DE MATERIAL ARQUEOLÒGIC

U.E.	Núm. Frag.	Class. Fragm.	Def. Tipo	Tècnica	Pasta	Decoració		Acabats		Cronologia	Observacions
						Int.	Ext.	Int.	Ext.		
2038	5	14003	SF	FIN	TO	AO			VI		VIDRAT MELAT
2038	1	14003	AN	FIN	TO	AO			VI	VI	VIDRAT MELAT
2038	2	14003	PE	FIN	TO	AO			VI		VIDRAT MELAT
2038	1	14003	FO	GIB	TO	AO			VI		VIDRAT MELAT
2038	2	14003	VO	GIB	TO	AO			VI		VIDRAT MELAT
2038	1	14003	VO	PAT	TO	AO			VI		VIDRAT MELAT
2038	6	14003	SF	FIN	TO	AO			VI	VI	VIDRAT VERD
2038	14	14003	SF	FIN	TO	AO				VI	VIDRAT VERD
2038	1	14003	SF	FIN	TO	AO		IN		VI	VIDRAT VERD
2038	26	14003	SF	FIN	TO	AO			VI		VIDRAT VERD
2038	5	14003	VO	GIB	TO	AO			VI		VIDRAT VERD
2038	1	14003	PE	GIB	TO	AO			VI		VIDRAT VERD
2038	3	14003	BR	CAT	TO	AO			VI		VIDRAT VERD

INTERVENCIÓ ARQUEOLÒGICA C/ NOU DE SANT FRANCESC, C/ RULL I C/ CÒDOLS (035/10)

INVENTARI DE MATERIAL ARQUEOLÒGIC

U.E.	Núm.	Frag.	Class.	Def.		Decoració			Acabats		Cronologia	Observacions
				Fragm.	Tipo	Tècnica	Pasta	Int.	Ext.	Int.		
2038		3	14003	FO	TUP	TO	AO			VI		VIDRAT VERD
2038		1	14003	VO	MOR	TO	AO			VI		VIDRAT VERD
2038		2	14003	PE	FIN	TO	AO			VI		VIDRAT VERD
2038		1	14003	VO	TAP	TO	AO			VI	VI	VIDRAT VERD
2038		1	14003	VO	FIN	TO	AO			VI	VI	VIDRAT VERD
2038		1	14003	FO	FIN	TO	AO			VI	VI	VIDRAT VERD
2038		5	14003	NA	GER	TO	AO			VI	VI	VIDRAT VERD
2038		1	14003	NA	GER	TO	AO			VI		VIDRAT VERD
2038		1	50014			MO	AO				VI	VIDRAT VERD
2038		1	50036			MA	AO				VI	VIDRAT VERD
2038		1	50002			MA	AO				VI	VIDRAT VERD
2038		1	14003	VO	OLL	TO	AO			VI		VIDRAT VERD
2038		1	14003	VO	GER	TO	AO			VI	VI	VIDRAT VERD

INTERVENCIÓ ARQUEOLÒGICA C/ NOU DE SANT FRANCESC, C/ RULL I C/ CÒDOLS (035/10)

INVENTARI DE MATERIAL ARQUEOLÒGIC

U.E.	Núm. Frag.	Class. Fragm.	Def. Tipo	Tècnica	Pasta	Decoració		Acabats		Cronologia	Observacions
						Int.	Ext.	Int.	Ext.		
2038	3	14003	CR	FIN	TO	AO			VI		VIDRAT VERD
2038	1	14003	CR	OLL	TO	AO			VI	VI	VIDRAT VERD
2038	2	14003	VO	TUP	TO	AO			VI		VIDRAT VERD
2038	1	14003	VO	GET	TO	AO			VI	VI	VIDRAT VERD
2038	1	14003	FO	GET	TO	AO			VI		VIDRAT VERD
2038	1	14003	FO	FIN	TO	AO			VI		VIDRAT VERD
2038	1	14003	FO	PAT	TO	AO			VI		VIDRAT VERD
2038	2	14003	VO	SEV	TO	AO			VI		VIDRAT VERD
2038	1	14003	AN	FIN	TO	AO			VI	VI	VIDRAT VERD
2038	18	14003	SF	FIN	TO	GO			VI		VIDRAT VERD FOSC
2038	1	14003	VO	GRE	TO	AO			VI	VI	VIDRAT VERD FOSC
2038	1	14003	VO	OLL	TO	AO			VI		VIDRAT VERD FOSC; AMB ARRANCAMENT DE NANSA
2038	1	14003	VO	COS	TO	AO				VI	VIDRAT VERD; ALFABREGUER

INTERVENCIÓ ARQUEOLÒGICA C/ NOU DE SANT FRANCESC, C/ RULL I C/ CÒDOLS (035/10)

INVENTARI DE MATERIAL ARQUEOLÒGIC

U.E.	Núm.	Frag.	Class.	Def. Fragm.	Tipo	Tècnica	Pasta	Decoració		Acabats		Cronologia	Observacions
								Int.	Ext.	Int.	Ext.		
2038		1	14003	VO	GET	TO	AO			VI	VI		VIDRAT VERD; AMB ARRANCAMENT DE NANSA
2038		1	14003	VO	MOR	TO	AO			VI	VI		VIDRAT VERD; AMB BEC
2038		1	14003	VO	FIN	TO	AO			VI	VI		VIDRAT VERD; AMB BEC
2039		16	14100	SF	FIN	TO	AO			VI			
2039		1	14100	SF	FIN	TO	AO				VI		
2039		7	14100	SF	FIN	TO	AO			VI	VI		
2039		1	14100	CR	PAT	TO	AO			VI			
2039		1	14100	SF	ESC	TO	AO			VI	VI		
2039		5	14100	VO	ESC	TO	AO			VI	VI		
2039		4	14100	VO	ESC	TO	AO			VI			
2039		3	14100	VO	PAT	TO	AO			VI			
2039		1	14100	FO	ESC	TO	AO			VI	VI		
2039		1	14100	VO	PAT	TO	AO			VI	VI		

INTERVENCIÓ ARQUEOLÒGICA C/ NOU DE SANT FRANCESC, C/ RULL I C/ CÒDOLS (035/10)

INVENTARI DE MATERIAL ARQUEOLÒGIC

U.E.	Núm.	Frag.	Class.	Def. Fragm.	Tipo	Tècnica	Pasta	Decoració		Acabats		Cronologia	Observacions
								Int.	Ext.	Int.	Ext.		
2039		1	14100	FO	FIN	TO	AO			VI			
2039		1	14100	CR	FIN	TO	AO			VI	VI		
2039		1	14100	OR	EOR	TO	AO			VI	VI		
2039		1	14100	NA	GER	TO	AO			VI	VI		
2039		51	14002	SF	FIN	TO	AO						
2039		9	14002	SF	FIN	TO	GO						
2039		2	14002	VO	FOG	TO	GO						
2039		3	14002	VO	OLL	TO	GO						
2039		1	14002	VO	CSS	TO	GO						
2039		15	14005	SF	FIN	TO	GR						
2039		3	14005	SF	FIN	TO	AR						
2039		2	14002	VO	COS	TO	AO						
2039		3	14002	PE	FIN	TO	AO						

INTERVENCIÓ ARQUEOLÒGICA C/ NOU DE SANT FRANCESC, C/ RULL I C/ CÒDOLS (035/10)

INVENTARI DE MATERIAL ARQUEOLÒGIC

U.E.	Núm. Frag.	Class. Fragm.	Def. Tipo	Tècnica	Pasta	Decoració		Acabats		Cronologia	Observacions
						Int.	Ext.	Int.	Ext.		
2039	3	14002	FO	FIN	TO	AO					
2039	1	14002	AN	FIN	TO	AO					
2039	1	14002	NA	GER	TO	AO					
2039	1	14002	VO	GER	TO	AO					
2039	1	14002	BR	CAT	TO	AO					
2039	1	14002	SF	CAT	TO	AO					
2039	1	14002	VO	FIN	TO	AO					
2039	1	14103	FO	PAT	TO	AO		VI	VI	XVII	
2039	1	14103	PE	PAT	TO	AO		VI	VI	XVII	
2039	1	14103	SF	PAT	TO	AO		VI	VI	XVII	
2039	2	14103	CR	PAT	TO	AO		VI	VI	XVII	
2039	1	14103	VO	PAT	TO	AO		VI	VI	XVII	
2039	1	14101	SF	FIN	TO	AO		VI	VI		

INTERVENCIÓ ARQUEOLÒGICA C/ NOU DE SANT FRANCESC, C/ RULL I C/ CÒDOLS (035/10)

INVENTARI DE MATERIAL ARQUEOLÒGIC

U.E.	Núm. Frag.	Class. Fragm.	Def. Tipo	Tècnica	Decoració		Acabats		Cronologia	Observacions	
					Pasta	Int.	Ext.	Int.			Ext.
2039	3	14252	PE	PAT	TO	AO			VI	FINALS XIII-XIV	
2039	7	14252	VO	PAT	TO	AO			VI	FINALS XIII-XIV	
2039	1	14252	SF	FIN	TO	AO			VI	FINALS XIII-XIV	
2039	1	14252	SF	FIN	TO	AO			VI	FINALS XIII-XIV	
2039	4	14250	PE	FIN	TO	AO			VI	XIV	
2039	1	14250	VO	PAT	TO	AO			VI	XIV	
2039	1	14250	VO	ESC	TO	AO			VI	XIV	
2039	1	14250	SF	FIN	TO	AO			VI	XIV	
2039	1	14250	FO	ESC	TO	AO			VI	XIV	
2039	2	14102	SF	FIN	TO	AO			VI	FINALS XV-XVI	
2039	3	14102	FO	FIN	TO	AO			VI	FINALS XV-XVI	
2039	1	14102	VO	PAT	TO	AO			VI	FINALS XV-XVI	
2039	2	14102	VO	ESC	TO	AO			VI	FINALS XV-XVI	

INTERVENCIÓ ARQUEOLÒGICA C/ NOU DE SANT FRANCESC, C/ RULL I C/ CÒDOLS (035/10)

INVENTARI DE MATERIAL ARQUEOLÒGIC

U.E.	Núm.	Frag.	Class.	Def. Fragm.	Tipo	Tècnica	Pasta	Decoració		Acabats		Cronologia	Observacions
								Int.	Ext.	Int.	Ext.		
2039		1	14002	VO	COS	TO	AO		IN				LLAVI PESSIGAT
2039		7	14252	VO	PAT	TO	AO			VI		FINALS XIII-XIV	MATEIXA PEÇA
2039		2	14102	VO	PAT	TO	AO			VI		FINALS XV-XVI	MATEIXA PEÇA
2039		1	14250	PE	FIN	TO	AO			VI		XIV	MOTIU HERALDIC
2039		1	15000		PC	TO	GO						POSSIBLE TAP
2039		1	14002	FO	ESC	TO	AO						REBUIG SENSE VIDRAR
2039		2	14002	SF	FIN	TO	AO						REBUIG SENSE VIDRAR
2039		1	14002	VO	PAT	TO	AO						REBUIG SENSE VIDRAR
2039		1	14002	VO	ESC	TO	AO						REBUIG SENSE VIDRAR
2039		1	14002	AG	FIN	TO	AO						REBUIG SENSE VIDRAR; AMB FORAT; POSSIBLE CAMPANETA.
2039		2	14002	VO	PAT	TO	AO						REBUIG SENSE VIDRAR; MATEIXA PEÇA.
2039		1	14200	VO	ESC	TO	AO			VI	VI	XVI-XVII	REFLEX MOLT PERDUT
2039		1	14003	NA	OLL	TO	AO			VI	VI		REGALIMS DE VIDRAT MARRÓ

INTERVENCIÓ ARQUEOLÒGICA C/ NOU DE SANT FRANCESC, C/ RULL I C/ CÒDOLS (035/10)

INVENTARI DE MATERIAL ARQUEOLÒGIC

U.E.	Núm. Frag.	Class. Fragm.	Def. Tipo	Tècnica	Decoració		Acabats		Cronologia	Observacions	
					Pasta	Int.	Ext.	Int.			Ext.
2039	1	20001		ATI						RESTAURACIÓ	
2039	1	20001		ANE						RESTAURACIÓ	
2039	1	20002		CLA						RESTAURACIÓ	
2039	1	20001		MON						RESTAURACIÓ	
2039	2	20001		MON						RESTAURACIÓ	
2039	1	20002		CLA						RESTAURACIÓ	
2039	1	14003	SF	FIN	TO	AO		AC	VI	VI	VIDRAT INTERIOR MELAT, EXTERIOR VERD
2039	1	14003	SF	FIN	TO	AO			VI	VI	VIDRAT INTERIOR VERD CLAR, EXTERIOR VERD FOSC
2039	69	14003	SF	FIN	TO	AO			VI		VIDRAT MARRÓ
2039	6	14003	SF	FIN	TO	AO			VI	VI	VIDRAT MARRÓ
2039	14	14003	VO	OLL	TO	AO			VI		VIDRAT MARRÓ
2039	5	14003	FO	FIN	TO	AO			VI		VIDRAT MARRÓ
2039	1	14003	FO	BAC	TO	AO			VI		VIDRAT MARRÓ

INTERVENCIÓ ARQUEOLÒGICA C/ NOU DE SANT FRANCESC, C/ RULL I C/ CÒDOLS (035/10)

INVENTARI DE MATERIAL ARQUEOLÒGIC

U.E.	Núm. Frag.	Class.	Def. Fragm.	Tipo	Tècnica	Pasta	Decoració		Acabats		Cronologia	Observacions
							Int.	Ext.	Int.	Ext.		
2039	2	14003	VO	SEV	TO	AO			VI			VIDRAT MARRÓ
2039	1	14003	VO	GIB	TO	AO			VI			VIDRAT MARRÓ
2039	1	14003	AG	TAP	TO	AO			VI	VI		VIDRAT MARRÓ
2039	1	14003	PS	TAP	TO	AO			VI	VI		VIDRAT MARRÓ
2039	1	14003	VO	TAP	TO	AO			VI			VIDRAT MARRÓ
2039	2	14003	AN	OLL	TO	AO			VI			VIDRAT MARRÓ
2039	1	14003	FO	CSS	TO	AO			VI			VIDRAT MARRÓ
2039	4	14003	VO	FIN	TO	AO			VI			VIDRAT MARRÓ
2039	1	14003	BR	CAT	TO	AO				VI		VIDRAT MARRÓ
2039	1	14003	VO	TUP	TO	AO			VI	VI		VIDRAT MARRÓ
2039	1	14003	NA	TUP	TO	AO			VI	VI		VIDRAT MARRÓ
2039	1	14003	VO	CSS	TO	AO			VI			VIDRAT MARRÓ; AMB NANSA
2039	1	14003	VO	CSS	TO	AO			VI	VI		VIDRAT MARRÓ; AMB NANSA

INTERVENCIÓ ARQUEOLÒGICA C/ NOU DE SANT FRANCESC, C/ RULL I C/ CÒDOLS (035/10)

INVENTARI DE MATERIAL ARQUEOLÒGIC

U.E.	Núm. Frag.	Class. Fragm.	Def. Tipo	Tècnica	Pasta	Decoració		Acabats		Cronologia	Observacions
						Int.	Ext.	Int.	Ext.		
2039	1	14003	FO	MEN	MA / MO	AO			VI		VIDRAT MELAT
2039	16	14003	SF	FIN	TO	AO			VI		VIDRAT MELAT
2039	4	14003	SF	FIN	TO	AO			VI		VIDRAT MELAT
2039	1	14003	SF	FIN	TO	AO			VI	VI	VIDRAT MELAT
2039	4	14003	VO	GIB	TO	AO			VI		VIDRAT MELAT
2039	1	14003	VO	BAC	TO	AO			VI		VIDRAT MELAT
2039	2	14003	FO	BAC	TO	AO			VI		VIDRAT MELAT
2039	2	14003	FO	GIB	TO	AO			VI		VIDRAT MELAT
2039	1	14003	FO	FIN	TO	AO			VI		VIDRAT MELAT
2039	1	14003	PE	FIN	TO	AO			VI		VIDRAT MELAT
2039	4	14003	FO	FIN	TO	AO			VI		VIDRAT MELAT
2039	2	14003	VO	POA	TO	AO			VI		VIDRAT MELAT
2039	3	14003	VO	GER	TO	AO			VI		VIDRAT MELAT

INTERVENCIÓ ARQUEOLÒGICA C/ NOU DE SANT FRANCESC, C/ RULL I C/ CÒDOLS (035/10)

INVENTARI DE MATERIAL ARQUEOLÒGIC

U.E.	Núm. Frag.	Class. Fragm.	Def. Tipo	Tècnica	Decoració		Acabats		Cronologia	Observacions	
					Pasta	Int.	Ext.	Int.			Ext.
2039	1	14003	VO	LLU	TO	AO			VI		VIDRAT MELAT
2039	1	14003	PE	MOR	TO	AO			VI		VIDRAT MELAT; REBUIGH
2039	7	14003	SF	FIN	TO	AO			VI		VIDRAT VERD
2039	9	14003	SF	FIN	TO	AO			VI		VIDRAT VERD
2039	1	14003	SF	FIN	TO	AO			VI	VI	VIDRAT VERD
2039	4	14003	VO	GIB	TO	AO			VI		VIDRAT VERD
2039	6	14003	VO	OLL	TO	GO			VI		VIDRAT VERD
2039	1	14003	FO	GIB	TO	AO			VI		VIDRAT VERD
2039	1	14003	CR	FIN	TO	AO			VI		VIDRAT VERD
2039	2	14003	NA	FIN	TO	AO			VI	VI	VIDRAT VERD
2039	1	14003	BR	CAT	TO	AO			VI		VIDRAT VERD
2039	1	14003	VO	POA	TO	AO			VI		VIDRAT VERD
2039	1	14003	VO	GER	TO	AO			VI	VI	VIDRAT VERD

INTERVENCIÓ ARQUEOLÒGICA C/ NOU DE SANT FRANCESC, C/ RULL I C/ CÒDOLS (035/10)

INVENTARI DE MATERIAL ARQUEOLÒGIC

U.E.	Núm.	Frag.	Class.	Def. Fragm.	Tipo	Tècnica	Pasta	Decoració		Acabats		Cronologia	Observacions
								Int.	Ext.	Int.	Ext.		
2039		1	14003	VO	OLL	TO	AO			VI	VI		VIDRAT VERD
2039		1	14003	FO	FIN	TO	AO			VI	VI		VIDRAT VERD
2039		1	14003	VO	CSS	TO	GO			VI			VIDRAT VERD
2039		11	14003	SF	FIN	TO	GO			VI			VIDRAT VERD FOSC
2039		5	14003	SF	FIN	TO	GO			VI	VI		VIDRAT VERD FOSC
2042	1	1	14208	PS	ESC	TO	AO			VI	VI	XVI-XVII	
2043		1	14100	SF	ESC	TO	AO			VI	VI		
2043		1	14100	VO	PAT	TO	AO			VI	VI		
2043		5	14002	SF	FIN	TO	AO						
2043		1	14252	VO	GIB	TO	AO			VI		FINALS XIII-XIV	
2043		1	14002	VO	FIN	TO	GO						
2043		1	14005	SF	FIN	TO	GR						
2043		1	14128	SF	PAT	TO	AO			VI	VI	XV	

INTERVENCIÓ ARQUEOLÒGICA C/ NOU DE SANT FRANCESC, C/ RULL I C/ CÒDOLS (035/10)

INVENTARI DE MATERIAL ARQUEOLÒGIC

U.E.	Núm.	Frag.	Class.	Def. Fragm.	Tipo	Tècnica	Pasta	Decoració		Acabats		Cronologia	Observacions
								Int.	Ext.	Int.	Ext.		
2043		15	14002	SF	FIN	TO	AO						
2043		1	14002	VO	GER	TO	AO						
2043		1	14002	AR	FIN	TO	AO						
2043		1	14002	VO	GRE	TO	GO						
2043		6	14002	VO	OLL	TO	GO						
2043		8	14002	SF	FIN	TO	GO						
2043		4	14002	CR	OLL	TO	GO						
2043		2	14002	FO	FIN	TO	GO						
2043		1	14100	SF	FIN	TO	AO			VI			
2043		3	14100	VO	PAT	TO	AO			VI			
2043		4	14100	VO	ESC	TO	AO			VI			
2043		1	14100	CR	FIN	TO	AO			VI	VI		
2043		1	14100	VO	PAT	TO	AO			VI	VI		

INTERVENCIÓ ARQUEOLÒGICA C/ NOU DE SANT FRANCESC, C/ RULL I C/ CÒDOLS (035/10)

INVENTARI DE MATERIAL ARQUEOLÒGIC

U.E.	Núm.	Frag.	Class.	Def. Fragm.	Tipo	Tècnica	Pasta	Decoració		Acabats		Cronologia	Observacions
								Int.	Ext.	Int.	Ext.		
2043		1	14100	PE	FIN	TO	AO			VI			
2043		1	14252	SF	FIN	TO	AO			VI		FINALS XIII-XIV	
2043		1	14252	PE	FIN	TO	AO			VI		FINALS XIII-XIV	
2043		2	14252	VO	PAT	TO	AO			VI		FINALS XIII-XIV	
2043	2	1	14250	VO	LLU	TO	AO			VI		XIV	
2043		1	14250	PE	FIN	TO	AO			VI		XIV	
2043		1	14128	VO	ESC	TO	AO			VI	VI	XV	
2043		1	14211	NA	GER	TO	AO			VI	VI	XV	
2043		1	15000		TPT	MA	AO						
2043		2	60054										
2043		34	60051										
2043	1	2	14252	VO	PAT	TO	AO			VI		FINALS XIII-XIV	MATEIXA PEÇA
2043		1	14252	PE	FIN	TO	AO			VI		FINALS XIII-XIV	MOTIU CENTRAL: ASTERISC DE CINCPUNTES

INTERVENCIÓ ARQUEOLÒGICA C/ NOU DE SANT FRANCESC, C/ RULL I C/ CÒDOLS (035/10)

INVENTARI DE MATERIAL ARQUEOLÒGIC

U.E.	Núm.	Frag.	Class.	Def.			Decoració		Acabats		Cronologia	Observacions
				Fragm.	Tipo	Tècnica	Pasta	Int.	Ext.	Int.		
2043		1	14002	FO	FIN	TO	AO					REBUIG
2043		1	14002	SF	FIN	TO	AO					REGALIM INTERIOR VERD
2043		2	14003	PE	MOR	TO	AO			VI	VI	VIDRAT INTERIOR MELAT, EXTERIOR VERD
2043		1	14003	SF	FIN	TO	AO			VI	VI	VIDRAT INTERIOR MELAT, EXTERIOR VERD
2043		1	14003	SF	FIN	TO	AO		AL	VI	VI	VIDRAT INTERIOR MELAT, EXTERIOR VERD; GOTIC; AMB UNA FLOR APLICADA
2043		6	14003	SF	OLL	TO	GO			VI		VIDRAT MARRÓ
2043		5	14003	CR	OLL	TO	GO			VI		VIDRAT MARRÓ
2043		4	14003	VO	OLL	TO	GO			VI		VIDRAT MARRÓ
2043		1	14003	AN	TAP	TO	GO			VI	VI	VIDRAT MARRÓ
2043		1	14003	FO	OLL	TO	GO			VI		VIDRAT MARRÓ
2043		1	14003	VO	CSS	TO	GO			VI		VIDRAT MARRÓ; AMB NANSA.
2043		10	14003	SF	FIN	TO	AO			VI		VIDRAT MELAT
2043		1	14003	FO	FIN	TO	AO			VI		VIDRAT MELAT

INTERVENCIÓ ARQUEOLÒGICA C/ NOU DE SANT FRANCESC, C/ RULL I C/ CÒDOLS (035/10)

INVENTARI DE MATERIAL ARQUEOLÒGIC

U.E.	Núm.	Frag.	Class.	Def. Fragm.	Tipo	Tècnica	Pasta	Decoració		Acabats		Cronologia	Observacions
								Int.	Ext.	Int.	Ext.		
2043		1	14003	FO	GIB	TO	AO			VI			VIDRAT MELAT
2043		1	14003	NA	POA	TO	AO			VI	VI		VIDRAT MELAT
2043		1	14003	FO	FIN	TO	AO			VI			VIDRAT MELAT
2043		1	14003	VO	GIB	TO	AO			VI			VIDRAT MELAT
2043		1	14003	SF	FIN	TO	AO				VI EN		VIDRAT MELAT PARCIAL AMB ENGALBA BLANCA
2043		1	14003	NA	FIN	TO	AO			VI EN	VI EN		VIDRAT MELAT PARCIAL AMB ENGALBA BLANCA
2043		1	14002	NA	GER	TO	AO						VIDRAT MOLT MALMÈS
2043		1	14002	SF	FIN	TO	AO						VIDRAT MOLT MALMÈS
2043		1	14002	VO	FIN	TO	AO						VIDRAT MOLT MALMÈS
2043		1	14003	VO	OLL	TO	AO			VI			VIDRAT VERD
2043		2	14003	SF	FIN	TO	AO			VI			VIDRAT VERD
2043		1	14003	VO	SEV	TO	AO			VI	VI		VIDRAT VERD
2043		1	14003	VO	GIB	TO	AO			VI			VIDRAT VERD

INTERVENCIÓ ARQUEOLÒGICA C/ NOU DE SANT FRANCESC, C/ RULL I C/ CÒDOLS (035/10)

INVENTARI DE MATERIAL ARQUEOLÒGIC

U.E.	Núm.	Frag.	Class.	Def. Fragm.	Tipo	Tècnica	Pasta	Decoració		Acabats		Cronologia	Observacions
								Int.	Ext.	Int.	Ext.		
2048		1	14003	SF	FIN	TO	AO		AL	VI	VI		VIDRAT INTERIOR MELAT, EXTERIOR VERD; AMB ROSETÓ APLICAT
2049		28	14002	SF	FIN	TO	AO						
2049		2	14002	SF	FIN	TO	GO						
2049		1	14002	NA	GER	TO	AO						
2049		2	14005	SF	FIN	TO	GR						
2049		2	14005	VO	OLL	TO	GR						
2049		7	14100	SF	FIN	TO	AO			VI			
2049		1	14100	SF	FIN	TO	AO			VI	VI		
2049		1	14100	SF	PAT	TO	AO			VI			
2049		4	14100	VO	PAT	TO	AO			VI			
2049		3	14100	VO	ESC	TO	AO			VI			
2049		2	14100	FO	FIN	TO	AO			VI			
2049		2	14100	PE	FIN	TO	AO			VI			

INTERVENCIÓ ARQUEOLÒGICA C/ NOU DE SANT FRANCESC, C/ RULL I C/ CÒDOLS (035/10)

INVENTARI DE MATERIAL ARQUEOLÒGIC

U.E.	Núm.	Frag.	Class.	Def. Fragm.	Tipo	Tècnica	Pasta	Decoració		Acabats		Cronologia	Observacions
								Int.	Ext.	Int.	Ext.		
2049		1	14200	OR	EOR	TO	AO			VI	VI	XVI-XVII	
2049		1	14200	VO	PAT	TO	AO			VI	VI	XVI-XVII	
2049		1	14128	VO	PAT	TO	AO			VI	VI	XV	
2049		1	14128	PE	FIN	TO	AO			VI	VI	XV	
2049		1	14102	SF	FIN	TO	AO			VI		FINALS XV-XVI	
2049		1	14250	VO	PAT	TO	AO			VI		XIV	
2049		1	14250	VO	ESC	TO	AO			VI		XIV	
2049		1	14250	PS	ESC	TO	AO			VI		XIV	
2049		2	14250	FO	ESC	TO	AO			VI		XIV	
2049		7	14252	VO	PAT	TO	AO			VI		FINALS XIII-XIV	
2049		1	14252	SF	FIN	TO	AO			VI		FINALS XIII-XIV	
2049		26	60051										
2049		1	14002	FO	GER	TO	AO						AIGUAMANS AMB BROC

INTERVENCIÓ ARQUEOLÒGICA C/ NOU DE SANT FRANCESC, C/ RULL I C/ CÒDOLS (035/10)

INVENTARI DE MATERIAL ARQUEOLÒGIC

U.E.	Núm.	Frag.	Class.	Def. Fragm.	Tipo	Tècnica	Pasta	Decoració		Acabats		Cronologia	Observacions
								Int.	Ext.	Int.	Ext.		
2049		1	14100	PS	OLL	TO	AO			VI			AMB NANSA. PETITES DIMENSIONS.
2049		2	14128	VO	ESC	TO	AO			VI	VI	XV	MATEIXA PEÇA
2049		1	14002	VO	PAT	TO	AO						REBUIG SENSE VIDRAR
2049		1	14003	SF	FIN	TO	AO			VI	VI		VIDRAT EXTERIOR VERD, INTERIOR MELAT
2049		1	14003	VO	MOR	TO	AO			VI	VI		VIDRAT EXTERIOR VERD, INTERIOR MELAT
2049		36	14003	SF	FIN	TO	AO			VI			VIDRAT MARRÓ
2049		5	14003	VO	OLL	TO	AO			VI			VIDRAT MARRÓ
2049		2	14003	FO	FIN	TO	AO			VI			VIDRAT MARRÓ
2049		1	14003	PE	FIN	TO	AO			VI			VIDRAT MARRÓ
2049		2	14003	VO	MOR	TO	AO			VI			VIDRAT MARRÓ
2049		2	14003	AN	FIN	TO	AO			VI			VIDRAT MARRÓ
2049		1	14003	NA	FIN	TO	AO			VI			VIDRAT MARRÓ
2049		1	14003	AN	FIN	TO	AO			VI	VI		VIDRAT MARRÓ

INTERVENCIÓ ARQUEOLÒGICA C/ NOU DE SANT FRANCESC, C/ RULL I C/ CÒDOLS (035/10)

INVENTARI DE MATERIAL ARQUEOLÒGIC

U.E.	Núm.	Frag.	Class.	Def. Fragm.	Tipo	Tècnica	Decoració		Acabats		Cronologia	Observacions
							Pasta	Int.	Ext.	Int.		
2049		1	14003	SF	OLL	TO	AO			VI		VIDRAT MARRÓ
2049		2	14003	VO	GER	TO	AO			VI		VIDRAT MARRÓ
2049		2	14003	VO	FIN	TO	AO			VI		VIDRAT MARRÓ
2049		1	14003	NA	FIN	TO	AO			VI	VI	VIDRAT MARRÓ
2049		1	14003	VO	FIN	TO	GM			VI		VIDRAT MARRÓ; AMB NANSA
2049		1	14003	VO	GRE	TO	AO			VI	VI	VIDRAT MARRÓ; AMB NANSA
2049		7	14003	SF	FIN	TO	AO			VI		VIDRAT MELAT
2049		1	14003	SF	FIN	TO	AO				vi	VIDRAT MELAT
2049		1	14003	FO	FIN	TO	AO			VI		VIDRAT MELAT
2049		1	14003	PE	FIN	TO	AO			VI		VIDRAT MELAT
2049		2	14003	VO	OLL	TO	AO			VI		VIDRAT MELAT
2049		1	14003	VO	GIB	TO	AO			VI		VIDRAT MELAT
2049		5	14003	VO	OLL	TO	AO			VI		VIDRAT VERD

INTERVENCIÓ ARQUEOLÒGICA C/ NOU DE SANT FRANCESC, C/ RULL I C/ CÒDOLS (035/10)

INVENTARI DE MATERIAL ARQUEOLÒGIC

U.E.	Núm.	Frag.	Class.	Def. Fragm.	Tipo	Tècnica	Pasta	Decoració		Acabats		Cronologia	Observacions
								Int.	Ext.	Int.	Ext.		
2049		1	14003	SF	FIN	TO	AO			VI	VI		VIDRAT VERD
2049		7	14003	SF	FIN	TO	AO			VI			VIDRAT VERD
2049		1	14003	SF	FIN	TO	AO				VI		VIDRAT VERD
2049		1	14003	BR	FIN	TO	AO				VI		VIDRAT VERD
2049		1	14003	NA	POA	TO	AO			VI	VI		VIDRAT VERD
2049		1	14003	AN	FIN	TO	AO			VI	VI		VIDRAT VERD
2049		2	14003	NA	FIN	TO	AO			VI	VI		VIDRAT VERD
2049		2	14003	VO	FIN	TO	AO			VI	VI		VIDRAT VERD
2049		1	14003	VO	GER	TO	AO			VI			VIDRAT VERD; AMB NANSA
2058		1	14005	SF	FIN	TO	AR						
2058		1	14103	VO	PAT	TO	AO			VI	VI	XVII	ORLA TRIPLE ARC
2068		1	14120	VO	PAT	TO	AO			VI	VI	XVII	
2068		1	14003	SF	FIN	TO	AO			VI			VIDRAT MARRÓ

INTERVENCIÓ ARQUEOLÒGICA C/ NOU DE SANT FRANCESC, C/ RULL I C/ CÒDOLS (035/10)

INVENTARI DE MATERIAL ARQUEOLÒGIC

U.E.	Núm.	Frag.	Class.	Def. Fragm.	Tipo	Tècnica	Pasta	Decoració		Acabats		Cronologia	Observacions
								Int.	Ext.	Int.	Ext.		
2070		1	14100	VO	ESC	TO	AO			VI			
2070		1	14002	SF	FIN	TO	AO						
2070		1	14003	BE	MOR	TO	AO			VI	VI		VIDRAT INTERIOR MELAT, EXTERIOR VERD
2070		2	14003	SF	FIN	TO	AO			VI			VIDRAT MARRÓ
2070		1	14003	FO	FIN	TO	AO			VI			VIDRAT MARRÓ
2070		1	14003	VO	MOR	TO	AO			VI			VIDRAT MELAT
2070		1	14006	VO	FIN	TO	AR			VI	VI		VIDRAT MELAT
2070		1	14003	FO	FIN	TO	AO			VI			VIDRAT VERD
2070		1	14003	VO	GIB	TO	AO			VI			VIDRAT VERD
2071		2	13310	SF	FIN	TO	AO						
2071		1	13251	SF	FIN	TO	AR						
2071		1	13250	PE	FIN	TO	AO						
2071		2	13258	SF	FIN	TO	AO				PC		

INTERVENCIÓ ARQUEOLÒGICA C/ NOU DE SANT FRANCESC, C/ RULL I C/ CÒDOLS (035/10)

INVENTARI DE MATERIAL ARQUEOLÒGIC

U.E.	Núm.	Frag.	Class.	Def. Fragm.	Tipo	Tècnica	Decoració		Acabats		Cronologia	Observacions
							Pasta	Int.	Ext.	Int.		
2071		1	13258	FO	CSS	TO	AO		ET			
2071		1	13108	SF	FIN	MO	AO			VE	VE	I-III dC
2071		1	13208	NA	FIN	MO	AO			VE		III-VI dC
2071		1	13258	SF	FIN	TO	AO			EN		ENGALBA COLOR CREMA
2071		27	13250	SF	FIN	TO	AO					MOLT RODATS
2071		4	13258	SF	FIN	TO	AO					MOLT RODATS. ALGUNS PODEN SER FORMES DE TAULA QUE VAN PERDRE EL VERNÍS
2071		3	13250	SF	FIN	TO	AO					MOLT RODATS. POSSIBLE PRODUCCIÓ AFRICANA
2071		2	13312	SF	FIN	TO	AO			EN		SUPERFÍCIE EXTERIOR COLOR CREMA
2071		2	13312	SF	FIN	TO	AO			EN		SUPERFÍCIE EXTERIOR FOSCA
2087		1	14120	VO	PAT	TO	AO			VI	VI	XVII
2087		2	14120	SF	PAT	TO	AO			VI	VI	XVII
2087		1	14120	VO	ESC	TO	AO			VI	VI	XVII
2087		2	14103	VO	PAT	TO	AO			VI	VI	XVII

INTERVENCIÓ ARQUEOLÒGICA C/ NOU DE SANT FRANCESC, C/ RULL I C/ CÒDOLS (035/10)

INVENTARI DE MATERIAL ARQUEOLÒGIC

U.E.	Núm.	Frag.	Class.	Def.			Decoració		Acabats		Cronologia	Observacions	
				Fragm.	Tipo	Tècnica	Pasta	Int.	Ext.	Int.			Ext.
2087		1	14003	FO	FIN	TO	AO			VI		VIDRAT MARRÓ	
2087		15	14003	PS	TUP	TO	AO			VI		VIDRAT MARRÓ. MATEIXA PEÇA	
2087		2	14003	BR	FIN	TO	AO			VI		VIDRAT VERD	
2090		1	14102	PE	FIN	TO	AO			VI	VI	FINALS XV - XVI	
2090		1	14103	PE	PAT	TO	AO			VI	VI	XVIII	POSSIBLE INFLUÈNCIA FRANCESA O CIRERETA
2090		1	14102	FO	BAC	TO	AO			VI			VIDRAT MELAT
2090		1	14102	SF	FIN	TO	AO			VI			VIDRAT MELAT
2090		1	14102	FO	FIN	TO	AO			VI			VIDRAT VERD
2095		23	14002	SF	FIN	TO	AO						
2095		1	14002	FO	FIN	TO	AO						
2095		1	14002	NA	FIN	TO	AO						
2095		2	14002	SF	FIN	TO	AO		AC				
2095		1	14002	AG	TAP	TO	AO						

INTERVENCIÓ ARQUEOLÒGICA C/ NOU DE SANT FRANCESC, C/ RULL I C/ CÒDOLS (035/10)

INVENTARI DE MATERIAL ARQUEOLÒGIC

U.E.	Núm.	Frag.	Class.	Def. Fragm.	Tipo	Tècnica	Pasta	Decoració		Acabats		Cronologia	Observacions
								Int.	Ext.	Int.	Ext.		
2095		2	14002	VO	OLL	TO	GO						
2095		1	14002	VO	GER	TO	AO						
2095		1	14002	VO	FIN	TO	AO						
2095		1	14002	VO	TAP	TO	GO						
2095		1	14002	VO	TAP	TO	GM						
2095		1	14002	FO	FIN	TO	GO						
2095		6	14002	SF	FIN	TO	GO						
2095		2	14002	SF	FIN	TO	GM						
2095		1	14002	VO	FIN	TO	GM						
2095		2	14005	SF	FIN	TO	GR						
2095		1	14005	SF	FIN	TO	AR						
2095		2	14005	VO	OLL	TO	GR						
2095		4	14100	SF	FIN	TO	AO				VI		

INTERVENCIÓ ARQUEOLÒGICA C/ NOU DE SANT FRANCESC, C/ RULL I C/ CÒDOLS (035/10)

INVENTARI DE MATERIAL ARQUEOLÒGIC

U.E.	Núm.	Frag.	Class.	Def. Fragm.	Tipo	Tècnica	Pasta	Decoració		Acabats		Cronologia	Observacions
								Int.	Ext.	Int.	Ext.		
2095		1	14100	SF	FIN	TO	AO			VI	VI		
2095		15	14100	SF	FIN	TO	AO			VI			
2095		3	14100	PE	FIN	TO	AO			VI			
2095		1	14100	FO	FIN	TO	AO			VI			
2095		2	14100	SF	PAT	TO	AO			VI			
2095		1	14100	VO	PAT	TO	AO			VI			
2095		3	14100	VO	ESC	TO	AO			VI			
2095		3	14250	VO	PAT	TO	AO			VI		XIV	
2095		2	14250	SF	FIN	TO	AO			VI		XIV	
2095		2	14250	PE	FIN	TO	AO			VI		XIV	
2095		1	14250	SF	FIN	TO	AO			VI	VI	XIV	
2095		11	14252	VO	PAT	TO	AO			VI		FINALS XIII- XIV	
2095		1	14252	VO	SEV	TO	AO			VI		FINALS XIII- XIV	

INTERVENCIÓ ARQUEOLÒGICA C/ NOU DE SANT FRANCESC, C/ RULL I C/ CÒDOLS (035/10)

INVENTARI DE MATERIAL ARQUEOLÒGIC

U.E.	Núm. Frag.	Class. Fragm.	Def. Tipo	Tècnica	Decoració		Acabats		Cronologia	Observacions		
					Pasta	Int.	Ext.	Int.			Ext.	
2095	1	14252	PE	FIN	TO	AO			VI	FINALS XIII-XIV		
2095	5	14252	SF	FIN	TO	AO			VI	FINALS XIII-XIV		
2095	4	14252	SF	FIN	TO	AO			VI	FINALS XIII-XIV		
2095	15	60051										
2095	1	14250	SF	FIN	TO	AO			VI	VI	XIV	AMB NANSA
2095	8	14003	SF	FIN	TO	GO			VI			VIDRAT MARRÓ
2095	1	14003	SF	FIN	TO	AO			VI			VIDRAT MARRÓ
2095	1	14003	FO	FIN	TO	GO			VI			VIDRAT MARRÓ
2095	1	14003	VO	OLL	TO	GO			VI			VIDRAT MARRÓ
2095	7	14003	SF	FIN	TO	AO			VI			VIDRAT MELAT
2095	2	14003	SF	FIN	TO	AO			VI			VIDRAT MELAT
2095	1	14003	FO	FIN	TO	AO			VI			VIDRAT MELAT
2095	2	14003	VO	GIB	TO	AO			VI			VIDRAT MELAT

INTERVENCIÓ ARQUEOLÒGICA C/ NOU DE SANT FRANCESC, C/ RULL I C/ CÒDOLS (035/10)

INVENTARI DE MATERIAL ARQUEOLÒGIC

U.E.	Núm.	Frag.	Class.	Def. Fragm.	Tipo	Tècnica	Pasta	Decoració		Acabats		Cronologia	Observacions
								Int.	Ext.	Int.	Ext.		
2095		2	14003	VO	OLL	TO	AO			VI			VIDRAT MELAT
2095		2	14003	VO	FIN	TO	AO			VI	VI		VIDRAT MELAT
2095		1	14003	VO	FIN	TO	AO		AC	VI			VIDRAT MELAT
2095		2	14003	VO	SEV	TO	AO			VI			VIDRAT MELAT
2095		1	14003	BR	FIN	TO	AO			VI			VIDRAT MELAT
2095		1	14006	SF	FIN	TO	GR			VI			VIDRAT VERD
2095		1	14006	SF	FIN	TO	AR				VI		VIDRAT VERD
2095		2	14003	SF	FIN	TO	AO				VI		VIDRAT VERD
2095		1	14003	SF	FIN	TO	AO		AC		VI		VIDRAT VERD
2095		3	14003	SF	FIN	TO	AO			VI	VI		VIDRAT VERD
2095		6	14003	SF	FIN	TO	AO			VI			VIDRAT VERD
2095		1	14003	VO	GIB	TO	AO			VI			VIDRAT VERD
2095		1	14003	BR	FIN	TO	AO				VI		VIDRAT VERD

INTERVENCIÓ ARQUEOLÒGICA C/ NOU DE SANT FRANCESC, C/ RULL I C/ CÒDOLS (035/10)

INVENTARI DE MATERIAL ARQUEOLÒGIC

U.E.	Núm.	Frag.	Class.	Def. Fragm.	Tipo	Tècnica	Pasta	Decoració		Acabats		Cronologia	Observacions
								Int.	Ext.	Int.	Ext.		
2105		1	14003	VO	ESF	TO	AO			VI	VI		VIDRAT MARRÓ
2107		3	14002	SF	FIN	TO	GO						
2107		1	14002	CR	OLL	TO	GO	IN					
2107		1	14002	VO	OLL	TO	GO						
2107		1	14002	VO	CSS	TO	GO						
2107		6	14002	SF	FIN	TO	AO						
2107		1	14002	CR	POA	TO	AO						
2107		1	14002	AN	FIN	TO	AO						
2107		1	14100	VO	ESC	TO	AO			VI			
2107		3	14100	SF	FIN	TO	AO			VI			
2107		1	14100	SF	FIN	TO	AO			VI	VI		
2107		1	14100	PS	ESC	TO	AO			VI			
2107		1	14100	PS	ESC	TO	AO			VI			

INTERVENCIÓ ARQUEOLÒGICA C/ NOU DE SANT FRANCESC, C/ RULL I C/ CÒDOLS (035/10)

INVENTARI DE MATERIAL ARQUEOLÒGIC

U.E.	Núm.	Frag.	Class.	Def. Fragm.	Tipo	Tècnica	Pasta	Decoració		Acabats		Cronologia	Observacions
								Int.	Ext.	Int.	Ext.		
2107		1	14100	CR	FIN	TO	AO			VI	VI		
2107		1	14100	FO	FIN	TO	AO			VI			
2107		1	14100	VO	ESC	TO	AO			VI	VI		
2107		2	14252	SF	FIN	TO	AO			VI		FINALS XIII-XIV	
2107		1	20001		ATI								RESTAURACIÓ
2107		1	20002		CLA								RESTAURACIÓ
2107		1	30000	SF	VIN								RESTAURACIÓ
2107		1	14003	PE	FIN	TO	AO			VI	VI		VIDRAT BLAU TURQUESA
2107		3	14003	SF	FIN	TO	GO			VI			VIDRAT MARRÓ
2107		1	14003	CR	OLL	TO	GO			VI			VIDRAT MARRÓ
2107		1	14003	FO	GIB	TO	AO			VI			VIDRAT MARRÓ
2107		1	14003	SF	FIN	TO	AO			VI			VIDRAT MELAT
2107		1	14003	SF	FIN	TO	AO			VI			VIDRAT MELAT

INTERVENCIÓ ARQUEOLÒGICA C/ NOU DE SANT FRANCESC, C/ RULL I C/ CÒDOLS (035/10)

INVENTARI DE MATERIAL ARQUEOLÒGIC

U.E.	Núm.	Frag.	Class.	Def. Fragm.	Tipo	Tècnica	Pasta	Decoració		Acabats		Cronologia	Observacions
								Int.	Ext.	Int.	Ext.		
2107		1	14003	PE	FIN	TO	AO			VI			VIDRAT VERD
2107		1	14003	VO	GIB	TO	AO			VI			VIDRAT VERD
2107		1	14003	SF	FIN	TO	AO			VI			VIDRAT VERD
2107		1	14003	SF	FIN	TO	AO			VI	VI		VIDRAT VERD
2107		1	14003	FO	FIN	TO	AO			VI			VIDRAT VERD
2107		1	14003	AG	TAP	TO	AO			VI	VI		VIDRAT VERD
2107		1	14003	VO	OLL	TO	GO			VI			VIDRAT VERD
2107		1	14003	SF	FIN	TO	AO			VI	VI		VIDRAT INTERIOR MELAT. EXTERIOR VERD
2108		1	14002	SF	FIN	TO	AO						
2108		1	14002	VO	GER	TO	AO						
2108		1	14100	FO	FIN	TO	AO			VI			
2108		1	14250	SF	FIN	TO	AO			VI		XIV	
2108		1	14003	SF	FIN	TO	AO			VI			VIDRAT MARRÓ

INTERVENCIÓ ARQUEOLÒGICA C/ NOU DE SANT FRANCESC, C/ RULL I C/ CÒDOLS (035/10)

INVENTARI DE MATERIAL ARQUEOLÒGIC

U.E.	Núm.	Frag.	Class.	Def. Fragm.	Tipo	Tècnica	Pasta	Decoració		Acabats		Cronologia	Observacions
								Int.	Ext.	Int.	Ext.		
2108		1	14003	SF	FIN	TO	AO			VI			VIDRAT MELAT MOLT MALMÉS
2116		2	14100	FO	ESC	TO	AO			VI	VI		
2116		1	14100	SF	FIN	TO	AO			VI			
2116		1	14200	FO	ESC	TO	AO			VI	VI	XVI-XVII	
2116		1	14200	VO	ESC	TO	AO			VI	VI	XVI-XVII	
2116		1	14102	SF	FIN	TO	AO			VI		FINALS XV-XVI	
2116		1	14306	SF	FIN	TO	AO			VI	VI		
2116		1	14306	VO	FIN	TO	AO			VI	VI		
2116		1	14252	SF	FIN	TO	AO			VI		FINALS XIII-XIV	
2116		3	14003	VO	OLL	TO	AO			VI	VI		VIDRAT MARRÓ FOSC AMB ARRANCAMENT DE NANSA. MATEIXA PEÇA. NO ENGANXA
2116		1	14003	SF	FIN	TO	AO			VI			VIDRAT VERD
2116		2	14003	SF	FIN	TO	AO			VI			VIDRAT VERD
2118		12	14002	SF	FIN	TO	AO						

INTERVENCIÓ ARQUEOLÒGICA C/ NOU DE SANT FRANCESC, C/ RULL I C/ CÒDOLS (035/10)

INVENTARI DE MATERIAL ARQUEOLÒGIC

U.E.	Núm.	Frag.	Class.	Def.			Decoració		Acabats		Cronologia	Observacions
				Fragm.	Tipo	Tècnica	Pasta	Int.	Ext.	Int.		
2118		1	14002	PE	FIN	TO	AO					
2118		1	14002	FO	FIN	TO	GO					
2118		3	14005	SF	FIN	TO	GR					
2118		1	14002	SF	FIN	TO	AO	IN				
2118		1	14103	OR	EOR	TO	AO			VI	VI	XVII
2118		1	14103	FO	ESC	TO	AO			VI	VI	XVII
2118		1	14103	SF	FIN	TO	AO			VI	VI	XVII
2118		5	14252	VO	PAT	TO	AO			VI		FINALS XIII-XIV
2118		1	14252	SF	PAT	TO	AO			VI		FINALS XIII-XIV
2118		6	14102	VO	ESC	TO	AO			VI		FINALS XV-XVI
2118		2	14102	VO	PAT	TO	AO			VI		FINALS XV-XVI
2118		1	14102	CR	PAT	TO	AO			VI		FINALS XV-XVI
2118		4	14102	SF	FIN	TO	AO			VI		FINALS XV-XVI

INTERVENCIÓ ARQUEOLÒGICA C/ NOU DE SANT FRANCESC, C/ RULL I C/ CÒDOLS (035/10)

INVENTARI DE MATERIAL ARQUEOLÒGIC

U.E.	Núm. Frag.	Class. Fragm.	Def. Tipo	Tècnica	Pasta	Decoració		Acabats		Cronologia	Observacions	
						Int.	Ext.	Int.	Ext.			
2118	1	14128	PE	FIN	TO	AO			VI	VI	XV	
2118	6	14100	SF	FIN	TO	AO			VI	VI		
2118	1	14100	FO	ESC	TO	AO			VI	VI		
2118	1	14100	PE	ESC	TO	AO			VI	VI		
2118	1	14100	CR	PAT	TO	AO			VI	VI		
2118	1	14100	SF	FIN	TO	AO			VI			
2118	2	14100	OR	EOR	TO	AO			VI	VI		
2118	1	14100	FO	ESC	TO	AO			VI	VI		
2118	2	60051										
2118	1	14103	VO	PAT	TO	AO			VI	VI	XVII	AMB GROC
2118	1	14200	SF	ESC	TO	AO			VI	VI	XVI-XVII	REFLEX MOLT PERDUT
2118	1	14200	VO	ESC	TO	AO			VI	VI	XVI-XVII	REFLEX MOLT PERDUT
2118	1	14200	CR	PAT	TO	AO			VI	VI	XVI-XVII	REFLEX MOLT PERDUT

INTERVENCIÓ ARQUEOLÒGICA C/ NOU DE SANT FRANCESC, C/ RULL I C/ CÒDOLS (035/10)

INVENTARI DE MATERIAL ARQUEOLÒGIC

U.E.	Núm. Frag.	Class. Fragm.	Def. Tipo	Tècnica	Decoració		Acabats		Cronologia	Observacions
					Pasta	Int.	Ext.	Int.		
2118	7	20001		AGC						RESTAURACIÓ
2118	1	30000	SF	VIN						RESTAURACIÓ
2118	1	20002		AGC						RESTAURACIÓ
2118	8	14003	SF	FIN	TO	AO		VI		VIDRAT MARRÓ
2118	1	14003	SF	FIN	TO	AO		VI	VI	VIDRAT MARRÓ
2118	3	14003	VO	SEV	TO	AO		VI		VIDRAT MARRÓ
2118	1	14003	VO	OLL	TO	AO		VI		VIDRAT MARRÓ
2118	1	14003	VO	OLL	TO	GO		VI		VIDRAT MARRÓ
2118	1	14003	VO	ESF	TO	AO		VI	VI	VIDRAT MARRÓ
2118	1	14003	NA	GER	TO	AO		VI	VI	VIDRAT MARRÓ FOSC
2118	1	14003	VO	OLL	TO	GO		VI	VI	VIDRAT MARRÓ INTERIOR. MARRÓ FOSC EXTERIOR
2118	8	14003	SF	FIN	TO	AO		VI		VIDRAT VERD
2118	4	14003	SF	FIN	TO	AO			VI	VIDRAT VERD

INTERVENCIÓ ARQUEOLÒGICA C/ NOU DE SANT FRANCESC, C/ RULL I C/ CÒDOLS (035/10)

INVENTARI DE MATERIAL ARQUEOLÒGIC

U.E.	Núm.	Frag.	Class.	Def.			Decoració		Acabats		Cronologia	Observacions	
				Fragm.	Tipo	Tècnica	Pasta	Int.	Ext.	Int.			Ext.
2118		2	14003	FO	FIN	TO	AO			VI		VIDRAT VERD	
2118		2	14003	VO	SEV	TO	AO			VI		VIDRAT VERD	
2118		2	14003	VO	GIB	TO	AO			VI		VIDRAT VERD	
2118		1	14003	VO	BAC	TO	AO			VI		VIDRAT VERD	
2118		1	14003	VO	POA	TO	AO			VI		VIDRAT VERD	
2118		1	14003	SF	FIN	TO	AO			VI	VI	GOTIC	VIDRAT VERD. BANDA EXTERIOR FLOR
2118		1	14003	VO	MOR	TO	AO			VI	VI		VIDRAT VERD. EXTERIOR REGALIMS
2119		57	14002	SF	FIN	TO	AO						
2119		2	14002	SF	FIN	TO	AO	IN					
2119		4	14002	FO	FIN	TO	AO						
2119		1	14002	NA	POA	TO	AO						
2119		2	14002	NA	FIN	TO	AO						
2119		2	14002	NA	GER	TO	AO						

INTERVENCIÓ ARQUEOLÒGICA C/ NOU DE SANT FRANCESC, C/ RULL I C/ CÒDOLS (035/10)

INVENTARI DE MATERIAL ARQUEOLÒGIC

U.E.	Núm.	Frag.	Class.	Def. Fragm.	Tipo	Tècnica	Pasta	Decoració		Acabats		Cronologia	Observacions
								Int.	Ext.	Int.	Ext.		
2119		2	14002	AN	FIN	TO	AO						
2119		1	14002	VO	GIB	TO	AO						
2119		1	14002	NA	FIN	TO	GM						
2119		1	14005	BR	CAT	TO	AR						
2119		2	14002	CR	FIN	TO	AO						
2119		11	14002	SF	FIN	TO	GO						
2119		10	14002	SF	FIN	TO	GM						
2119		4	14005	SF	FIN	TO	GR						
2119		2	14005	SF	FIN	TO	AR						
2119		1	14005	PE	FIN	TO	AR						
2119		3	14005	VO	CSS	TO	GR						
2119		2	14005	FO	OLL	TO	GR						
2119		1	14002	VO	CSS	TO	GO						

INTERVENCIÓ ARQUEOLÒGICA C/ NOU DE SANT FRANCESC, C/ RULL I C/ CÒDOLS (035/10)

INVENTARI DE MATERIAL ARQUEOLÒGIC

U.E.	Núm.	Frag.	Class.	Def. Fragm.	Tipo	Tècnica	Pasta	Decoració		Acabats		Cronologia	Observacions
								Int.	Ext.	Int.	Ext.		
2119		1	14002	SF	FOG	TO	GO						
2119		2	14002	FO	FOG	TO	GO						
2119		1	14002	VO	FOG	TO	GO						
2119		12	14252	VO	PAT	TO	AO			VI		FINALS XIII-XIV	
2119		10	14252	SF	FIN	TO	AO			VI		FINALS XIII-XIV	
2119		4	14250	SF	FIN	TO	AO			VI		XIV	
2119		2	14250	VO	PAT	TO	AO			VI		XIV	
2119		2	14250	PE	FIN	TO	AO			VI		XIV	
2119		2	14250	VO	ESC	TO	AO			VI		XIV	
2119		1	14128	VO	PAT	TO	AO			VI	VI	XV	
2119		1	14128	SF	PAT	TO	AO			VI	VI	XV	
2119		2	14128	SF	FIN	TO	AO			VI	VI	XV	
2119		1	14128	VO	ESC	TO	AO			VI	VI	XV	

INTERVENCIÓ ARQUEOLÒGICA C/ NOU DE SANT FRANCESC, C/ RULL I C/ CÒDOLS (035/10)

INVENTARI DE MATERIAL ARQUEOLÒGIC

U.E.	Núm. Frag.	Class. Fragm.	Def. Tipo	Tècnica	Pasta	Decoració		Acabats		Cronologia	Observacions	
						Int.	Ext.	Int.	Ext.			
2119	1	14128	SF	ESC	TO	AO			VI	VI	XV	
2119	2	14128	PE	FIN	TO	AO			VI	VI	XV	
2119	1	14102	SF	FIN	TO	AO			VI		FINALS XV, XVI	
2119	9	14100	SF	FIN	TO	AO			VI			
2119	3	14100	SF	FIN	TO	AO			VI	VI		
2119	10	14100	VO	ESC	TO	AO			VI			
2119	2	14100	VO	ESC	TO	AO			VI	VI		
2119	1	14100	PE	FIN	TO	AO				VI		
2119	4	14100	PE	FIN	TO	AO			VI			
2119	1	14100	FO	ESC	TO	AO			VI			
2119	1	14100	AN	FIN	TO	AO				VI		
2119	1	14100	AN	FIN	TO	AO			VI	VI		
2119	2	14100	CR	FIN	TO	AO			VI	VI		

INTERVENCIÓ ARQUEOLÒGICA C/ NOU DE SANT FRANCESC, C/ RULL I C/ CÒDOLS (035/10)

INVENTARI DE MATERIAL ARQUEOLÒGIC

U.E.	Núm.	Frag.	Class.	Def. Fragm.	Tipo	Tècnica	Pasta	Decoració		Acabats		Cronologia	Observacions
								Int.	Ext.	Int.	Ext.		
2119		2	14100	CR	FIN	TO	AO			VI	VI		
2119		3	14100	VO	PAT	TO	AO			VI			
2119		44	60051										
2119		2	60054										
2119		1	14003	SF	FIN	TO	AO		IN				BLAU TURQUESA
2119		2	14250	VO	ESC	TO	AO			VI		XIV	MATEIXA PEÇA
2119		1	14252	PE	FIN	TO	AO			VI		FINALS XIII-XIV	MOTIU HERALDIC
2119		1	14002	SF	FIN	TO	AO		PI				POSSIBLA VALENCIÀ
2119		1	14002	NA	GER	TO	AO		PI				POSSIBLA VALENCIÀ
2119		1	14002	NA	FIN	TO	AO						POSSIBLE PRODUCCIÓ AFRICANA
2119		1	20001		ATI								RESTAURACIÓ
2119		3	30000	FO	VIN								RESTAURACIÓ
2119		14	14003	SF	FIN	TO	GO			VI			VIDRAT MARRÓ

INTERVENCIÓ ARQUEOLÒGICA C/ NOU DE SANT FRANCESC, C/ RULL I C/ CÒDOLS (035/10)

INVENTARI DE MATERIAL ARQUEOLÒGIC

U.E.	Núm.	Frag.	Class.	Def.		Decoració			Acabats		Cronologia	Observacions
				Fragm.	Tipo	Tècnica	Pasta	Int.	Ext.	Int.		
2119		2	14003	SF	FIN	TO	AO			VI		VIDRAT MARRÓ
2119		5	14003	FO	OLL	TO	GO			VI		VIDRAT MARRÓ
2119		1	14003	SF	FIN	TO	GO			VI	VI	VIDRAT MARRÓ
2119		1	14003	CR	OLL	TO	GO	IN		VI		VIDRAT MARRÓ
2119		1	14003	VO	OLL	TO	GM			VI		VIDRAT MARRÓ
2119		2	14003	VO	CSS	TO	GO			VI		VIDRAT MARRÓ
2119		1	14003	CR	CSS	TO	GO			VI		VIDRAT MARRÓ
2119		1	14003	VO	OLL	TO	GM			VI		VIDRAT MARRÓ
2119		1	14003	CR	OLL	TO	GO			VI		VIDRAT MARRÓ
2119		2	14003	SF	FIN	TO	AO			VI		VIDRAT MELAT
2119		2	14003	VO	TUP	TO	AO			VI	VI	VIDRAT MELAT
2119		6	14003	SF	FIN	TO	AO			VI		VIDRAT MELAT
2119		2	14003	NA	POA	TO	AO			VI	VI	VIDRAT MELAT

INTERVENCIÓ ARQUEOLÒGICA C/ NOU DE SANT FRANCESC, C/ RULL I C/ CÒDOLS (035/10)

INVENTARI DE MATERIAL ARQUEOLÒGIC

U.E.	Núm.	Frag.	Class.	Def. Fragm.	Tipo	Tècnica	Decoració		Acabats		Cronologia	Observacions
							Pasta	Int.	Ext.	Int.		
2119		1	14003	VO	GIB	TO	AO			VI		VIDRAT MELAT
2119		1	14003	SF	TUP	TO	AO			VI		VIDRAT MELAT
2119		2	14003	SF	FIN	TO	AO			VI		VIDRAT MELAT MOLT FEBLE
2119		1	14003	SF	FIN	TO	AO			VI		VIDRAT MELAT MOLT FEBLE
2119		1	14003	VO	GET	TO	AO			VI		VIDRAT MELAT MOLT FEBLE
2119		1	14003	VO	GER	TO	AO			VI		VIDRAT MELAT MOLT FEBLE
2119		1	14003	NA	OLL	TO	GO					VIDRAT REGALIMS MARRÓ
2119		2	14003	VO	OLL	TO	GO			VI		VIDRAT REGALIMS MARRÓ
2119		1	14003	AN	FIN	TO	GO			VI		VIDRAT REGALIMS MARRÓ
2119		1	14003	AN	TAP	TO	GO			VI	VI	VIDRAT REGALIMS MARRÓ
2119		22	14003	SF	FIN	TO	AO			VI		VIDRAT VERD
2119		4	14003	NA	POA	TO	AO			VI	VI	VIDRAT VERD
2119		6	14003	VO	GIB	TO	AO			VI		VIDRAT VERD

INTERVENCIÓ ARQUEOLÒGICA C/ NOU DE SANT FRANCESC, C/ RULL I C/ CÒDOLS (035/10)

INVENTARI DE MATERIAL ARQUEOLÒGIC

U.E.	Núm.	Frag.	Class.	Def. Fragm.	Tipo	Tècnica	Pasta	Decoració		Acabats		Cronologia	Observacions
								Int.	Ext.	Int.	Ext.		
2119		1	14003	VO	MOR	TO	AO			VI	VI		VIDRAT VERD
2119		3	14003	VO	POA	TO	AO				VI		VIDRAT VERD
2119		6	14003	FO	FIN	TO	AO			VI			VIDRAT VERD
2119		2	14003	FO	GIB	TO	AO			VI			VIDRAT VERD
2119		1	14003	FO	BAC	TO	AO			VI			VIDRAT VERD
2119		1	14003	VO	MOR	TO	AO			VI			VIDRAT VERD
2119		2	14003	VO	TAP	TO	GM			VI	VI		VIDRAT VERD
2119		2	14003	VO	TAP	TO	GM			VI	VI		VIDRAT VERD
2119		1	14003	VO	GER	TO	AO				VI		VIDRAT VERD
2119		1	14003	VO	SEV	TO	AO			VI	VI		VIDRAT VERD
2119		1	14003	VO	OLL	TO	GO			VI			VIDRAT VERD
2119		1	14003	VO	PAT	TO	AO			VI	VI		VIDRAT VERD
2119		2	14003	VO	GET	TO	AO			VI	VI		VIDRAT VERD

INTERVENCIÓ ARQUEOLÒGICA C/ NOU DE SANT FRANCESC, C/ RULL I C/ CÒDOLS (035/10)

INVENTARI DE MATERIAL ARQUEOLÒGIC

U.E.	Núm.	Frag.	Class.	Def. Fragm.	Tipo	Tècnica	Decoració		Acabats		Cronologia	Observacions
							Pasta	Int.	Ext.	Int.		
2119		1	14003	FO	LLU	TO	AO			VI		VIDRAT VERD
2119		15	14003	SF	FIN	TO	GO			VI		VIDRAT VERD FOSC
2119		3	14003	FO	FIN	TO	GO			VI		VIDRAT VERD FOSC
2119		1	14003	SF	FIN	TO	GM			VI		VIDRAT VERD FOSC
2119		1	14003	VO	OLL	TO	GO			VI		VIDRAT VERD FOSC
2119		1	14003	CR	OLL	TO	GO			VI		VIDRAT VERD FOSC
2123		3	14002	SF	FIN	TO	AO					
2123		1	14101	PE	FIN	TO	AO			VI	VI	
2123		1	14002	PS	PAT	TO	AO					REBUIG. SENSE VIDRAR
2123		1	14003	SF	FIN	TO	AO			VI		VIDRAT MARRÓ
2123		1	14003	CR	OLL	TO	AO			VI		VIDRAT MARRÓ
2123		1	14003	VO	SEV	TO	GO			VI		VIDRAT MARRÓ
2123		1	14003	VO	PAT	TO	AO			VI		VIDRAT MARRÓ. AMB MARRÓ

INTERVENCIÓ ARQUEOLÒGICA C/ NOU DE SANT FRANCESC, C/ RULL I C/ CÒDOLS (035/10)

INVENTARI DE MATERIAL ARQUEOLÒGIC

U.E.	Núm.	Frag.	Class.	Def. Fragm.	Tipo	Tècnica	Pasta	Decoració		Acabats		Cronologia	Observacions
								Int.	Ext.	Int.	Ext.		
2123		3	14003	SF	FIN	TO	AO			VI			VIDRAT VERD
2123		1	14003	VO	PAT	TO	AO			VI			VIDRAT VERD
2123		1	14003	NA	POA	TO	AO			VI	VI		VIDRAT VERD
2123		1	14003	VO	PAT	TO	AO			VI			VIDRAT VERD MARRONÓS
2123		1	14003	NA	FIN	TO	AO			VI	VI		VIDRAT VERD. PESSIGADA
2123		1	14002	VO	SEV	TO	AO	IN					VORA PESSIGADA
2124		3	14002	SF	FIN	TO	AO						
2124		1	14002	SF	FIN	TO	GO						
2124		1	14002	CR	FIN	TO	AO						
2124		1	14005	FO	FIN	TO	GR						
2124		2	14005	SF	FIN	TO	AR						
2124		1	14002	FO	FIN	TO	AO						
2124		2	14100	SF	FIN	TO	AO			VI	VI		

INTERVENCIÓ ARQUEOLÒGICA C/ NOU DE SANT FRANCESC, C/ RULL I C/ CÒDOLS (035/10)

INVENTARI DE MATERIAL ARQUEOLÒGIC

U.E.	Núm.	Frag.	Class.	Def. Fragm.	Tipo	Tècnica	Pasta	Decoració		Acabats		Cronologia	Observacions
								Int.	Ext.	Int.	Ext.		
2124		1	14100	SF	FIN	TO	AO			VI			
2124		1	14100	VO	ESC	TO	AO			VI			
2124		1	14250	CR	SLR	TO	AO			VI		XIV	
2124		1	14114	VO	PAT	TO	AO			VI	VI	XVII-XVIII	
2124		1	14002	SF	FIN	TO	AO	EN					ENGALBA BALNCA
2124		7	14003	SF	FIN	TO	AO			VI			VIDRAT MARRÓ
2124		1	14003	VO	FIN	TO	AO				VI		VIDRAT MARRÓ
2124		3	14003	VO	OLL	TO	GO				VI		VIDRAT MARRÓ
2124		1	14003	AN	OLL	TO	GO				VI		VIDRAT MARRÓ
2124		1	14003	VO	PAT	TO	AO				VI		VIDRAT MARRÓ
2124		1	14003	VO	OLL	TO	AO				VI		VIDRAT MARRÓ
2124		1	14003	NA	CAT	TO	AO			VI	VI		VIDRAT VERD
2124		1	14003	SF	FIN	TO	AO				VI		VIDRAT VERD

INTERVENCIÓ ARQUEOLÒGICA C/ NOU DE SANT FRANCESC, C/ RULL I C/ CÒDOLS (035/10)

INVENTARI DE MATERIAL ARQUEOLÒGIC

U.E.	Núm.	Frag.	Class.	Def. Fragm.	Tipo	Tècnica	Pasta	Decoració		Acabats		Cronologia	Observacions
								Int.	Ext.	Int.	Ext.		
2124		1	14003	SF	FIN	TO	AO			VI			VIDRAT VERD
2124		1	14003	SF	FIN	TO	AO			VI	VI		VIDRAT VERD
2124		1	14003	SF	FIN	TO	GO			VI			VIDRAT VERD FOSC
2124		1	14003	SF	FIN	TO	AO			VI	VI		VIDRAT INTERIOR MELAT. EXTERIOR VERD
2127		5	14002	SF	FIN	TO	AO						
2127		1	14002	FO	FIN	TO	AO						
2127		1	14003	SF	FIN	TO	AO			VI			VIDRAT VERD
2127		1	14003	VO	OLL	TO	AO			VI	VI		VIDRAT VERD
2128		5	14002	SF	FIN	TO	AO						
2128		1	14005	SF	FIN	TO	AR						
2128		1	14100	SF	FIN	TO	AO	IN		VI			
2128		3	14003	SF	FIN	TO	AO			VI			VIDRAT MELAT
2128		1	14003	SF	FIN	TO	AO				VI		VIDRAT MELAT

INTERVENCIÓ ARQUEOLÒGICA C/ NOU DE SANT FRANCESC, C/ RULL I C/ CÒDOLS (035/10)

INVENTARI DE MATERIAL ARQUEOLÒGIC

U.E.	Núm.	Frag.	Class.	Def. Fragm.	Tipo	Tècnica	Pasta	Decoració		Acabats		Cronologia	Observacions
								Int.	Ext.	Int.	Ext.		
2129		1	14002	PE	FIN	TO	AO						
2129		1	14102	SF	FIN	TO	AO			VI		FINALS XV, XVI	
2129		1	14103	VO	ESC	TO	AO			VI	VI	XVII	
2129		1	14120	VO	PAT	TO	AO			VI	VI	XVII	
2129		1	14100	VO	PAT	TO	AO			VI	VI		
2129		1	14100	PE	PAT	TO	AO			VI	VI		
2129		1	15000		TPT	MA	AO						
2129		1	14107	VO	PAT	TO	AO			VI	VI	XVIII	
2129		1	14109	VO	PAT	TO	AO			VI	VI	XVII-XVIII	
2129		1	14109	SF	FIN	TO	AO			VI	VI	XVII-XVIII	
2129		1	14107	FO	PAT	TO	AO			VI	VI	XVIII	
2129		1	14109	FO	PAT	TO	AO			VI	VI	XVII-XVIII	
2129		1	50014			MO	AO			VI			BLAU I BLANC. MOLT MALMÉS

INTERVENCIÓ ARQUEOLÒGICA C/ NOU DE SANT FRANCESC, C/ RULL I C/ CÒDOLS (035/10)

INVENTARI DE MATERIAL ARQUEOLÒGIC

U.E.	Núm.	Frag.	Class.	Def. Fragm.	Tipo	Tècnica	Pasta	Decoració		Acabats		Cronologia	Observacions
								Int.	Ext.	Int.	Ext.		
2129		1	14003	VO	BAC	TO	AO			VI	VI		MARRÓ, VERD I GROC
2129		1	14003	VO	FIN	TO	AO			VI			MARRÓ, VERD I GROC
2129		1	14003	VO	MOR	TO	AO			VI	VI		VIDRAT INTERIOR GROC I MARRÓ. VIDRAT EXTERIOR MARRÓ
2129		2	14003	SF	FIN	TO	AO			VI			VIDRAT MARRÓ
2129		3	14003	SF	FIN	TO	GO			VI			VIDRAT MARRÓ
2129		1	14003	CR	PAT	TO	AO			VI			VIDRAT MARRÓ
2129		2	14003	VO	SEV	TO	AO			VI			VIDRAT MARRÓ
2129		1	14003	NA	OLL	TO	AO			VI			VIDRAT MARRÓ
2129		1	14003	SF	FIN	TO	AO			VI	VI		VIDRAT MELAT
2129		1	14103	FO	PAT	TO	AO			VI	VI	XVII	VIDRAT PERDUT
2129		1	14003	BR	CAT	TO	AO				VI		VIDRAT VERD
2129		1	14003	NA	CAT	TO	AO				VI		VIDRAT VERD
2129		1	14003	SF	FIN	TO	AO				VI		VIDRAT VERD FOSC

INTERVENCIÓ ARQUEOLÒGICA C/ NOU DE SANT FRANCESC, C/ RULL I C/ CÒDOLS (035/10)

INVENTARI DE MATERIAL ARQUEOLÒGIC

U.E.	Núm.	Frag.	Class.	Def. Fragm.	Tipo	Tècnica	Pasta	Decoració		Acabats		Cronologia	Observacions
								Int.	Ext.	Int.	Ext.		
2129		1	14002	VO	CSS	TO	AO	IN					VORA PESSIGADA
2130		8	14002	SF	FIN	TO	AO						
2130		1	14002	SF	FIN	TO	AO	IN					
2130		1	14005	SF	FIN	TO	AR						
2130		1	14005	SF	FIN	TO	GR						
2130		1	14100	SF	FIN	TO	AO			VI	VI		
2130		1	14100	CR	PAT	TO	AO			VI	VI		
2130		3	14100	CR	PAT	TO	AO			VI	VI		
2130		1	14100	FO	ESC	TO	AO			VI	VI		
2130		2	14100	VO	ESC	TO	AO			VI	VI		
2130		1	14100	VO	PAT	TO	AO			VI			
2130		1	14200	VO	PAT	TO	AO			VI	VI	XVI-XVII	
2130		2	14305	SF	FIN	TO	AO			VI	VI	XVII	

INTERVENCIÓ ARQUEOLÒGICA C/ NOU DE SANT FRANCESC, C/ RULL I C/ CÒDOLS (035/10)

INVENTARI DE MATERIAL ARQUEOLÒGIC

U.E.	Núm.	Frag.	Class.	Def. Fragm.	Tipo	Tècnica	Pasta	Decoració		Acabats		Cronologia	Observacions
								Int.	Ext.	Int.	Ext.		
2130		1	14305	CR	PAT	TO	AO			VI	VI	XVII	
2130		1	14305	PE	FIN	TO	AO			VI	VI	XVII	
2130		1	14304	VO	FIN	TO	AO			VI	VI		
2130		2	14304	SF	FIN	TO	AO			VI	VI		
2130		1	14107	CR	PAT	TO	AO			VI	VI	XVIII	
2130		1	14109	VO	PAT	TO	AO			VI	VI	XVIII	
2130		1	14101	SF	FIN	TO	AO			VI	VI		
2130		1	14101	VO	ESC	TO	AO			VI	VI		
2130		1	14101	OR	EOR	TO	AO			VI	VI		
2130		3	14005	SF	FIN	TO	GR						AMB FORATS. PART D'UN COLADOR
2130		1	14102	VO	PAT	TO	AO			VI		FINALS XV-XVI	MAL CUIT
2130		1	14200	FO	FIN	TO	AO			VI	VI	XVI-XVII	REFLEX PERDUT
2130		1	14002	SF	FIN	TO	AO						REUIB.SENSE VIDRAR

INTERVENCIÓ ARQUEOLÒGICA C/ NOU DE SANT FRANCESC, C/ RULL I C/ CÒDOLS (035/10)

INVENTARI DE MATERIAL ARQUEOLÒGIC

U.E.	Núm.	Frag.	Class.	Def.		Decoració		Acabats		Cronologia	Observacions
				Fragm.	Tipo	Tècnica	Pasta	Int.	Ext.		
2130		1	14002	FO	FIN	TO	AO				REUIB.SENSE VIDRAR
2130		1	14002	CR	PAT	TO	AO				REUIB.SENSE VIDRAR
2130		27	14003	SF	FIN	TO	AO		VI		VIDRAT MARRÓ
2130		2	14003	SF	FIN	TO	AO		VI	VI	VIDRAT MARRÓ
2130		1	14003	CR	OLL	TO	AO		VI		VIDRAT MARRÓ
2130		2	14003	NA	OLL	TO	AO		VI		VIDRAT MARRÓ
2130		1	14003	FO	GET	TO	GO		VI		VIDRAT MARRÓ
2130		1	14003	FO	GET	TO	AO		VI		VIDRAT MARRÓ
2130		8	14003	VO	OLL	TO	AO		VI		VIDRAT MARRÓ
2130		1	14003	CR	FIN	TO	AO		VI		VIDRAT MARRÓ
2130		1	14003	CR	OLL	TO	AO		VI		VIDRAT MARRÓ
2130		1	14003	PE	ESF	TO	AO		VI	VI	VIDRAT MARRÓ
2130		1	14003	VO	GRE	TO	GO		VI	VI	VIDRAT MARRÓ

INTERVENCIÓ ARQUEOLÒGICA C/ NOU DE SANT FRANCESC, C/ RULL I C/ CÒDOLS (035/10)

INVENTARI DE MATERIAL ARQUEOLÒGIC

U.E.	Núm.	Frag.	Class.	Def. Fragm.	Tipo	Tècnica	Pasta	Decoració		Acabats		Cronologia	Observacions
								Int.	Ext.	Int.	Ext.		
2130		1	14003	VO	MOR	TO	GO			VI	VI		VIDRAT MARRÓ
2130		1	14003	FO	BAC	TO	GO			VI			VIDRAT MARRÓ
2130		1	14003	VO	OLL	TO	AO			VI			VIDRAT MARRÓ. AMB ARRANCAMENT DE NANSA
2130		2	14003	VO	OLL	TO	AO			VI			VIDRAT MARRÓ. MATEIXA PEÇA. AMB NANSA
2130		1	14003	SF	FIN	TO	AO			VI			VIDRAT VERD
2130		1	14003	SF	FIN	TO	AO				VI		VIDRAT VERD
2130		2	14003	FO	FIN	TO	AO				VI		VIDRAT VERD
2130		1	14003	PE	FIN	TO	AO				VI		VIDRAT VERD
2130		1	14003	VO	BAC	TO	AO			VI			VIDRAT VERD
2130		1	14003	SF	FIN	TO	AO	IN			VI		VIDRAT VERD
2130		1	14003	VO	GIB	TO	AO			VI			VIDRAT VERD
2130		1	14003	SF	FIN	TO	GO			VI			VIDRAT VERD FOSC
2130		3	14003	SF	FIN	TO	AO			VI			VIDRAT VERD. VIDRAT MALMÉS

INTERVENCIÓ ARQUEOLÒGICA C/ NOU DE SANT FRANCESC, C/ RULL I C/ CÒDOLS (035/10)

INVENTARI DE MATERIAL ARQUEOLÒGIC

U.E.	Núm.	Frag.	Class.	Def.			Decoració		Acabats		Cronologia	Observacions
				Fragm.	Tipo	Tècnica	Pasta	Int.	Ext.	Int.		
2130		1	14003	PE	FIN	TO	AO			VI		VIDRAT VERD. VIDRAT MALMÉS
2132		16	14252	FO	CAT	TO	AO			VI		MATEIXA PEÇA; VIDRAT MARRÓ VERDÓS
2138		1	15000		FAN	MO	AO					
2138		1	14002	NA	OLL	TO	AO					
2138		7	14002	SF	FIN	TO	AO					
2138		2	14100	VO	ESC	TO	AO			VI	VI	
2138		1	14100	VO	PAT	TO	AO			VI	VI	
2138		1	14200	SF	ESC	TO	AO			VI	VI	XVI-XVII
2138		1	14252	SF	FIN	TO	AO			VI		FINALS XIII, XIV
2138		1	14103	SF	FIN	TO	AO			VI	VI	XVII
2138		1	14103	CR	PAT	TO	AO			VI	VI	XVII
2138		2	14103	VO	PAT	TO	AO			VI	VI	XVII
2138		1	14103	VO	ESC	TO	AO			VI	VI	XVII

INTERVENCIÓ ARQUEOLÒGICA C/ NOU DE SANT FRANCESC, C/ RULL I C/ CÒDOLS (035/10)

INVENTARI DE MATERIAL ARQUEOLÒGIC

U.E.	Núm. Frag.	Class. Fragm.	Def. Tipo	Tècnica	Pasta	Decoració		Acabats		Cronologia	Observacions	
						Int.	Ext.	Int.	Ext.			
2138	1	14102	SF	FIN	TO	AO			VI		FINALS XV-XVI	
2138	1	14306	VO	TSS	TO	AO			VI	VI		
2138	8	15000		TPT	MA	AO						
2138	1	60051										
2138	1	14103	OR	EOR	TO	AO			VI	VI	XVII	AMB GROC
2138	1	14103	FO	PAT	TO	AO			VI	VI	XVII	REBUIG
2138	1	14002	FO	ESC	TO	AO						REBUIG SENSE VIDRAR
2138	10	14003	SF	FIN	TO	AO			VI			VIDRAT MARRÓ
2138	1	14003	FO	FIN	TO	AO			VI	VI		VIDRAT MARRÓ
2138	1	14003	VO	OLL	TO	AO			VI			VIDRAT MARRÓ
2138	1	14003	NA	OLL	TO	AO			VI	VI		VIDRAT MARRÓ
2138	1	14003	VO	PAT	TO	AO			VI			VIDRAT MARRÓ
2138	1	14003	VO	GIB	TO	AO			VI			VIDRAT MARRÓ

INTERVENCIÓ ARQUEOLÒGICA C/ NOU DE SANT FRANCESC, C/ RULL I C/ CÒDOLS (035/10)

INVENTARI DE MATERIAL ARQUEOLÒGIC

U.E.	Núm.	Frag.	Class.	Def. Fragm.	Tipo	Tècnica	Pasta	Decoració		Acabats		Cronologia	Observacions
								Int.	Ext.	Int.	Ext.		
2138		1	14003	VO	ESF	TO	AO			VI	VI		VIDRAT MARRÓ.AMB MERLET
2138		1	14003	VO	GIB	TO	AO			VI			VIDRAT VERD
2138		3	14003	SF	FIN	TO	AO			VI			VIDRAT VERD
2138		2	14003	SF	FIN	TO	AO				VI		VIDRAT VERD
2139		2	15000		TPT	MA	AO						
2139		2	14103	VO	PAT	TO	AO			VI	VI	XVII	
2139		1	14002	SF	FIN	TO	AO						
2139		1	14100	VO	ESC	TO	AO			VI	VI		
2139		3	14002	VO	ESC	TO	AO						REBUIG. SENSE VIDRAR
2139		1	14002	FO	ESC	TO	AO						REBUIG. SENSE VIDRAR
2139		1	14002	VO	PAT	TO	AO						REBUIG. SENSE VIDRAR
2139		1	14002	CR	PAT	TO	AO						REBUIG. SENSE VIDRAR. AMB MORTER DE CALÇ
2143		1	14002	SF	FIN	TO	AO						AMB MORTER DE CALÇ ENGANXAT

INTERVENCIÓ ARQUEOLÒGICA C/ NOU DE SANT FRANCESC, C/ RULL I C/ CÒDOLS (035/10)

INVENTARI DE MATERIAL ARQUEOLÒGIC

U.E.	Núm.	Frag.	Class.	Def. Fragm.	Tipo	Tècnica	Pasta	Decoració		Acabats		Cronologia	Observacions
								Int.	Ext.	Int.	Ext.		
2143		1	14005	SF	FIN	TO	GR						AMB MORTER DE CALÇ ENGANXAT
2143		1	14002	VO	ESC	TO	AO						REBUIG. SENSE VIDRAR
2145		8	14002	SF	FIN	TO	AO						
2145		1	14103	FO	PAT	TO	AO			VI	VI	XVII	
2145		1	14103	OR	EOR	TO	AO			VI	VI	XVII	
2145		3	14103	CR	PAT	TO	AO			VI	VI	XVII	
2145		10	15000		TPT	MA	AO						
2145		6	60051										
2145		6	14002	VO	PAT	TO	AO						REBUIG. SENSE VIDRAR
2145		2	14002	FO	FIN	TO	AO						REBUIG. SENSE VIDRAR
2145		1	14002	CR	PAT	TO	AO						REBUIG. SENSE VIDRAR
2145		1	14002	VO	ESC	TO	AO						REBUIG. SENSE VIDRAR
2145		2	14003	SF	FIN	TO	AO			VI			VIDRAT MARRÓ

INTERVENCIÓ ARQUEOLÒGICA C/ NOU DE SANT FRANCESC, C/ RULL I C/ CÒDOLS (035/10)

INVENTARI DE MATERIAL ARQUEOLÒGIC

U.E.	Núm.	Frag.	Class.	Def. Fragm.	Tipo	Tècnica	Pasta	Decoració		Acabats		Cronologia	Observacions
								Int.	Ext.	Int.	Ext.		
2145		1	14003	VO	OLL	TO	AO			VI			VIDRAT MARRÓ
2145		1	14003	BR	CAT	TO	AO				VI		VIDRAT MARRÓ
2145		1	14003	VO	SEV	TO	AO			VI			VIDRAT MARRÓ
2145		1	14003	VO	SEV	TO	AO			VI			VIDRAT MARRÓ FOSC
2145		1	14003	FO	FIN	TO	GO			VI			VIDRAT MARRÓ FOSC
2145		1	14003	CR	FIN	TO	AO			VI	VI		VIDRAT MARRÓ. AMB ARRANCAMENT DE NANSA
2145		1	14003	SF	FIN	TO	AO			VI			VIDRAT MELAT
2145		1	14003	SF	FIN	TO	AO			VI			VIDRAT VERD
2148		1	14200	OR	EOR	TO	AO			VI	VI	XVI-XVII	
2148		1	14208	PS	ESC	TO	AO			VI	VI	XVI-XVII	
2148		1	14208	VO	PAT	TO	AO			VI	VI	XVI-XVII	
2148		1	15000		TPT	MA	AO						
2148		1	14002	SF	FIN	TO	AO						REBUIG. SENSE VIDRAR

INTERVENCIÓ ARQUEOLÒGICA C/ NOU DE SANT FRANCESC, C/ RULL I C/ CÒDOLS (035/10)

INVENTARI DE MATERIAL ARQUEOLÒGIC

U.E.	Núm.	Frag.	Class.	Def.		Decoració			Acabats			Observacions	
				Fragm.	Tipo	Tècnica	Pasta	Int.	Ext.	Int.	Ext.		Cronologia
2148		2	14003	SF	FIN	TO	GO			VI			VIDRAT MARRÓ
2148		1	14003	AN	OLL	TO	GO			VI			VIDRAT MARRÓ
2148		1	14003	VO	OLL	TO	GO			VI			VIDRAT MARRÓ. MALMÉS
2151		2	20002		CLA								RESTAURACIÓ
2151		3	20002		ATI								RESTAURACIÓ
2152		4	20002		CLA								RESTAURACIÓ
2152		1	30000	FO	VIN								RESTAURACIÓ
2154		12	14002	SF	FIN	TO	AO						
2154		2	14002	CR	FIN	TO	AO	IN					
2154		1	14002	SF	FIN	TO	AM						
2154		1	14002	FO	FIN	TO	AO						
2154		1	14002	PE	FIN	TO	AO						
2154		1	14002	VO	OLL	TO	GM						

INTERVENCIÓ ARQUEOLÒGICA C/ NOU DE SANT FRANCESC, C/ RULL I C/ CÒDOLS (035/10)

INVENTARI DE MATERIAL ARQUEOLÒGIC

U.E.	Núm.	Frag.	Class.	Def. Fragm.	Tipo	Tècnica	Pasta	Decoració		Acabats		Cronologia	Observacions
								Int.	Ext.	Int.	Ext.		
2154		1	14002	VO	GER	TO	AO	IN					
2154		1	14005	BR	CAT	TO	AR	IN					
2154		1	14005	SF	FIN	TO	AR						
2154		2	14005	SF	FIN	TO	GR						
2154		1	14002	VO	FOG	TO	AO						
2154		1	14002	VO	OLL	TO	AO						
2154		11	14002		TPT	MA	AO						
2154		3	14252	VO	PAT	TO	AO		VI		FINALS XIII-XIV		
2154		1	14252	VO	ESC	TO	AO		VI		FINALS XIII-XIV		
2154		1	14252	SF	FIN	TO	AO		VI		FINALS XIII-XIV		
2154		1	14252	PE	FIN	TO	AO		VI		FINALS XIII-XIV		
2154		4	14200	FO	ESC	TO	AO		VI	VI	XV-XVI		
2154		2	14200	SF	ESC	TO	AO		VI	VI	XV-XVI		

INTERVENCIÓ ARQUEOLÒGICA C/ NOU DE SANT FRANCESC, C/ RULL I C/ CÒDOLS (035/10)

INVENTARI DE MATERIAL ARQUEOLÒGIC

U.E.	Núm. Frag.	Class. Fragm.	Def. Tipo	Tècnica	Pasta	Decoració		Acabats		Cronologia	Observacions	
						Int.	Ext.	Int.	Ext.			
2154	4	14200	SF	FIN	TO	AO			VI	VI	XV-XVI	
2154	1	14200	CR	PAT	TO	AO			VI	VI	XV-XVI	
2154	1	14208	PE	ESC	TO	AO			VI	VI	XV-XVI	
2154	4	14100	SF	FIN	TO	AO			VI			
2154	2	14100	SF	FIN	TO	AO			VI	VI		
2154	2	14100	PE	FIN	TO	AO			VI	VI		
2154	1	14100	FO	ESC	TO	AO			VI			
2154	2	14100	VO	ESC	TO	AO			VI			
2154	1	14100	OR	EOR	TO	AO			VI	VI		
2154	1	14100	VO	PAT	TO	AO			VI			
2154	3	14103	FO	PAT	TO	AO			VI	VI	XVII	
2154	4	14103	OR	EOR	TO	AO			VI	VI	XVII	
2154	14	14104	VO	PAT	TO	AO			VI	VI	XVII	

INTERVENCIÓ ARQUEOLÒGICA C/ NOU DE SANT FRANCESC, C/ RULL I C/ CÒDOLS (035/10)

INVENTARI DE MATERIAL ARQUEOLÒGIC

U.E.	Núm.	Frag.	Class.	Def.		Decoració			Acabats		Cronologia	Observacions	
				Fragm.	Tipo	Tècnica	Pasta	Int.	Ext.	Int.			Ext.
2154		19	14103	SF	FIN	TO	AO			VI	VI	XVII	
2154		2	14103	VO	ESC	TO	AO			VI	VI	XVII	
2154		1	14103	VO	EOR	TO	AO			VI	VI	XVII	
2154		1	14103	FO	ESC	TO	AO			VI	VI	XVII	
2154		3	14120	VO	PAT	TO	AO			VI	VI	XVII	
2154		6	14103	CR	PAT	TO	AO			VI	VI	XVII	
2154		1	14103	PS	AMP	TO	AO			VI	VI	XVII	
2154		2	14300	VO	PAT	TO	AO			VI	VI		
2154		1	14101	FO	FIN	TO	AO			VI	VI		
2154		1	14101	SF	FIN	TO	AO			VI	VI		
2154		2	14128	SF	FIN	TO	AO			VI	VI	XV	
2154		2	14128	VO	PAT	TO	AO			VI	VI	XV	
2154		1	14128	AN	FIN	TO	AO			VI	VI	XV	

INTERVENCIÓ ARQUEOLÒGICA C/ NOU DE SANT FRANCESC, C/ RULL I C/ CÒDOLS (035/10)

INVENTARI DE MATERIAL ARQUEOLÒGIC

U.E.	Núm. Frag.	Class. Fragm.	Def. Tipo	Tècnica	Pasta	Decoració		Acabats		Cronologia	Observacions	
						Int.	Ext.	Int.	Ext.			
2154	65	60054										
2154	2	14103	SF	FIN	TO	AO			VI	VI	XVII	AMB GROC
2154	2	14103	FO	PAT	TO	AO			VI	VI	XVII	AMB GROC
2154	1	14103	OR	EOR	TO	AO			VI	VI	XVII	AMB GROC
2154	1	14103	SF	FIN	TO	AO			VI	VI	XVII	AMB GROC I VERD
2154	2	14103	VO	PAT	TO	AO			VI	VI	XVII	AMB GROC I VERD. MATEIXA PEÇA
2154	1	14252	VO	PAT	TO	AO			VI		FINALS XIII-XIV	POSSIBLE IMPORTACIÓ
2154	3	14002	SF	FIN	TO	AO						REBUIG. SENSE VIDRAR
2154	4	14002	VO	PAT	TO	AO						REBUIG. SENSE VIDRAR
2154	5	14002	CR	PAT	TO	AO						REBUIG. SENSE VIDRAR
2154	3	14002	VO	ESC	TO	AO						REBUIG. SENSE VIDRAR
2154	1	14002	FO	PAT	TO	AO						REBUIG. SENSE VIDRAR
2154	2	14002	OR	EOR	TO	AO						REBUIG. SENSE VIDRAR

INTERVENCIÓ ARQUEOLÒGICA C/ NOU DE SANT FRANCESC, C/ RULL I C/ CÒDOLS (035/10)

INVENTARI DE MATERIAL ARQUEOLÒGIC

U.E.	Núm.	Frag.	Class.	Def.		Decoració		Acabats		Cronologia	Observacions	
				Fragm.	Tipo	Tècnica	Pasta	Int.	Ext.			Int.
2154		1	14100	FO	ESC	TO	AO			VI	VI	REFLEX PERDUT
2154		1	20001		MON							RESTAURACIÓ
2154		1	20002		ATI							RESTAURACIÓ
2154		1	14003	SF	FIN	TO	AO			VI	VI	VIDRAT INTERIOR MELAT. EXTERIOR VERD
2154		15	14003	SF	FIN	TO	AO			VI		VIDRAT MARRÓ
2154		1	14003	VO	BAC	TO	AO			VI		VIDRAT MARRÓ
2154		1	14003	VO	TAP	TO	AO			VI	VI	VIDRAT MARRÓ
2154		2	14003	CR	FIN	TO	AO			VI		VIDRAT MARRÓ
2154		2	14003	VO	GRE	TO	AO			VI		VIDRAT MARRÓ
2154		1	14003	VO	GET	TO	AO			VI		VIDRAT MARRÓ
2154		1	14003	CR	PAT	TO	AO			VI		VIDRAT MARRÓ.
2154		5	14003	VO	PAT	TO	AO			VI		VIDRAT MARRÓ.
2154		5	14003	FO	FIN	TO	AO			VI		VIDRAT MARRÓ.

INTERVENCIÓ ARQUEOLÒGICA C/ NOU DE SANT FRANCESC, C/ RULL I C/ CÒDOLS (035/10)

INVENTARI DE MATERIAL ARQUEOLÒGIC

U.E.	Núm. Frag.	Class. Fragm.	Def. Tipo	Tècnica	Pasta	Decoració		Acabats		Cronologia	Observacions
						Int.	Ext.	Int.	Ext.		
2154	3	14003	VO	OLL	TO	AO			VI		VIDRAT MARRÓ.
2154	2	14003	NA	OLL	TO	AO			VI		VIDRAT MARRÓ.
2154	1	14003	AN	OLL	TO	AO			VI		VIDRAT MARRÓ.
2154	1	14003	VO	SEV	TO	AO			VI		VIDRAT MARRÓ.
2154	1	14003	VO	OLL	TO	AO			VI		VIDRAT MARRÓ. AMB ARRANCAMENT DE NANSA
2154	1	14003	VO	PAT	TO	AO			VI		VIDRAT MARRÓ. AMB FORAT
2154	1	14003	NA	POA	TO	AO			VI	VI	VIDRAT MELAT
2154	1	14003	PE	GIB	TO	AO			VI		VIDRAT MELAT
2154	1	14003	VO	GER	TO	AO				VI	VIDRAT MELT INTERIOR. EXTERIOR VER
2154	11	14003	SF	FIN	TO	AO			VI		VIDRAT VERD
2154	4	14003	SF	FIN	TO	AO				VI	VIDRAT VERD
2154	1	14003	SF	FIN	TO	AO	IN			VI	VIDRAT VERD
2154	5	14003	VO	GIB	TO	AO			VI		VIDRAT VERD

INTERVENCIÓ ARQUEOLÒGICA C/ NOU DE SANT FRANCESC, C/ RULL I C/ CÒDOLS (035/10)

INVENTARI DE MATERIAL ARQUEOLÒGIC

U.E.	Núm.	Frag.	Class.	Def.		Decoració			Acabats		Cronologia	Observacions	
				Fragm.	Tipo	Tècnica	Pasta	Int.	Ext.	Int.			Ext.
2154		3	14003	VO	OLL	TO	AO			VI		VIDRAT VERD	
2154		6	14003	FO	FIN	TO	AO			VI		VIDRAT VERD	
2154		1	14003	NA	OLL	TO	GO			VI		VIDRAT VERD	
2154		1	14003	BR	CAT	TO	AO			VI		VIDRAT VERD	
2154		2	14003	VO	PAT	TO	AO			VI		VIDRAT VERD	
2154		1	14003	CR	FIN	TO	AO			VI		VIDRAT VERD	
2154		5	14003	SF	FIN	TO	GO			VI		VIDRAT VERD FOSC	
2157		1	14002	SF	FIN	TO	AO					GOTES VERDES EXTERIORS	
2160		1	14300	SF	FIN	TO	AO			VI	VI		
2160		5	14002	SF	FIN	TO	AO						
2160		1	15000		TPT	MA	AO						
2160	1	2	14114	VO	PAT	TO	AO			VI	VI	XVII-XVIII	MATEIXA PEÇA
2160		2	14003	SF	FIN	TO	AO			VI			VIDRAT MARRÓ

INTERVENCIÓ ARQUEOLÒGICA C/ NOU DE SANT FRANCESC, C/ RULL I C/ CÒDOLS (035/10)

INVENTARI DE MATERIAL ARQUEOLÒGIC

U.E.	Núm.	Frag.	Class.	Def. Fragm.	Tipo	Tècnica	Decoració		Acabats		Cronologia	Observacions
							Pasta	Int.	Ext.	Int.		
2161		1	20002		ATI							RESTAURACIÓ
2161		1	14003	SF	FIN	TO	AO			VI	VI	VIDRAT INTERIOR MARRÓ. VIDRAT EXTERIOR VERD FOSC
2161		1	14003	VO	GER	TO	AO				VI	VIDRAT INTERIOR MELAT. EXTERIOR VERD
2161		3	14003	SF	FIN	TO	AO			VI		VIDRAT MARRÓ
2161		1	14003	CR	FIN	TO	AO			VI		VIDRAT MARRÓ
2161		1	14003	SF	FIN	TO	AO			VI		VIDRAT MARRÓ FOSC
2161		1	14003	VO	POA	TO	AO				VI	VIDRAT MELAT
2161		1	14003	VO	BAC	TO	AO			VI		VIDRAT MELAT
2161		3	14003	SF	FIN	TO	AO			VI		VIDRAT VERD
2161		1	14003	SF	FIN	TO	AO			VI	VI	VIDRAT VERD
2161		1	14003	CR	FIN	TO	AO				VI	VIDRAT VERD
2161		1	14003	NA	GER	TO	AO			VI	VI	VIDRAT VERD
2161		1	50036			MO	AO				GOTIC	VIDRAT VERD AMB FLORS ESTAMPILADES

INTERVENCIÓ ARQUEOLÒGICA C/ NOU DE SANT FRANCESC, C/ RULL I C/ CÒDOLS (035/10)

INVENTARI DE MATERIAL ARQUEOLÒGIC

U.E.	Núm.	Frag.	Class.	Def.		Decoració		Acabats		Cronologia	Observacions		
				Fragm.	Tipo	Tècnica	Pasta	Int.	Ext.			Int.	Ext.
2161	1	1	14003	NA	GER	TO	AO			VI	VI	GOTIC	VIDRAT VERD. AMB FIGURA ANTROPOMORFA
2162		3	14002	SF	FIN	TO	AO						
2162		9	60054										
2162		1	20002		CLA								RESTAURACIÓ
2164		2	14002	SF	FIN	TO	AO						
2164		1	14002	FO	FIN	TO	AO						
2164		1	14002	PE	FIN	TO	AO						
2164		1	14005	SF	FIN	TO	GR						
2164		1	14005	CR	FIN	TO	GM						
2164	2	1	14128	PS	ESC	TO	AO			VI	VI	XV	
2164		2	14100	VO	PAT	TO	AO			VI			
2164		1	14102	CR	PAT	TO	AO			VI		FINALS XV-XVI	
2164		1	14002	VO	GER	TO	AO						AMB ARRANCAMENT DE NANSA

INTERVENCIÓ ARQUEOLÒGICA C/ NOU DE SANT FRANCESC, C/ RULL I C/ CÒDOLS (035/10)

INVENTARI DE MATERIAL ARQUEOLÒGIC

U.E.	Núm.	Frag.	Class.	Def.		Decoració		Acabats		Cronologia	Observacions
				Fragm.	Tipo	Tècnica	Pasta	Int.	Ext.		
2164		1	14002	SF	FIN	TO	AO				GOTES VERDES EXTERIORS
2164		2	14005	VO	OLL	TO	AR				MATEIXA PEÇA
2164	1	2	14102	PS	PAT	TO	AO		VI	FINALS XV-XVI	MATEIXA PEÇA
2164	3	2	14128	VO	PAT	TO	AO		VI	VI XV	MATEIXA PEÇA. AMB LLETRES
2164	4	1	14102	PS	PAT	TO	AO		VI	FINALS XV-XVI	MOTIU CENTRAL ASTERISC
2164		1	20001		AGC						RESTAURACIÓ
2164		4	14003	SF	FIN	TO	AO		VI		VIDRAT MARRÓ
2164		1	14003	VO	OLL	TO	AO		VI		VIDRAT MARRÓ
2164		1	14003	FO	OLL	TO	AO		VI		VIDRAT MARRÓ
2164		1	14003	CR	FIN	TO	AO		VI	VI	VIDRAT MELAT GROGOS
2164		3	14003	SF	FIN	TO	AO		VI	VI	VIDRAT MELAT INTERIOR. VERD EXTERIOR
2164		1	14003	CR	GER	TO	AO		VI	VI	VIDRAT MELAT INTERIOR. VERD EXTERIOR
2164		1	14100	VO	PAT	TO	AO		VI	VI	VIDRAT PERDUT. MOLT MAL ESTAT

INTERVENCIÓ ARQUEOLÒGICA C/ NOU DE SANT FRANCESC, C/ RULL I C/ CÒDOLS (035/10)

INVENTARI DE MATERIAL ARQUEOLÒGIC

U.E.	Núm.	Frag.	Class.	Def.			Decoració		Acabats		Cronologia	Observacions
				Fragm.	Tipo	Tècnica	Pasta	Int.	Ext.	Int.		
2164		1	14003	SF	FIN	TO	AO			VI		VIDRAT VERD
2164		1	14003	FO	FIN	TO	AO			VI		VIDRAT VERD
2164		1	14003	SF	FIN	TO	AO			VI	VI	VIDRAT VERD
2164		2	14003	VO	GIB	TO	AO			VI		VIDRAT VERD
2164		1	14003	SF	POA	TO	AO			VI		VIDRAT VERD
2164		1	14003	VO	GET	TO	AO			VI	VI	VIDRAT VERD
2164		1	14003	BR	FIN	TO	AO			VI	VI	VIDRAT VERD
2165		13	14002	SF	FIN	TO	AO					
2165		1	14002	FO	FIN	TO	AO					
2165		15	14002	SF	FIN	TO	GO					
2165		4	14002	CR	OLL	TO	GO					
2165		1	14002	SF	FIN	TO	GM					
2165		3	14002	VO	OLL	TO	GO					

INTERVENCIÓ ARQUEOLÒGICA C/ NOU DE SANT FRANCESC, C/ RULL I C/ CÒDOLS (035/10)

INVENTARI DE MATERIAL ARQUEOLÒGIC

U.E.	Núm.	Frag.	Class.	Def. Fragm.	Tipo	Tècnica	Pasta	Decoració		Acabats		Cronologia	Observacions
								Int.	Ext.	Int.	Ext.		
2165	1	1	14002	VO	OLL	TO	GO						
2165		1	14002	VO	FOG	TO	GO						
2165		2	14005	SF	FIN	TO	GR						
2165		1	14005	FO	FIN	TO	GR						
2165		1	14005	NA	OLL	TO	GR						
2165	2	1	14005	VO	OLL	TO	GR						
2165		3	14100	SF	FIN	TO	AO			VI			
2165		2	14100	SF	FIN	TO	AO			VI	VI		
2165		1	14100	PE	FIN	TO	AO			VI	VI		
2165		2	14100	VO	ESC	TO	AO			VI			
2165		1	14100	VO	PAT	TO	AO			VI	VI		
2165		7	14100	VO	PAT	TO	AO			VI			
2165		1	14100	VO	GER	TO	AO			VI	VI		

INTERVENCIÓ ARQUEOLÒGICA C/ NOU DE SANT FRANCESC, C/ RULL I C/ CÒDOLS (035/10)

INVENTARI DE MATERIAL ARQUEOLÒGIC

U.E.	Núm.	Frag.	Class.	Def.		Decoració			Acabats		Cronologia	Observacions	
				Fragm.	Tipo	Tècnica	Pasta	Int.	Ext.	Int.			Ext.
2165		1	14200	SF	FIN	TO	AO			VI	VI	XVI-XVII	
2165		1	14200	SF	ESC	TO	AO			VI	VI	XVI-XVII	
2165		1	14250	SF	FIN	TO	AO			VI		XIV	
2165		1	14250	PE	FIN	TO	AO			VI		XIV	
2165		2	14102	PE	FIN	TO	AO			VI		FINALS XV-XVI	
2165		1	14102	VO	ESC	TO	AO			VI	VI	FINALS XV-XVI	
2165		2	14128	VO	ESC	TO	AO			VI	VI	XV	
2165		3	14128	VO	PAT	TO	AO			VI	VI	XV	
2165		2	14128	VO	PAT	TO	AO			VI	VI	XV	
2165		1	14128	CR	FIN	TO	AO			VI	VI	XV	
2165		2	14128	FO	ESC	TO	AO			VI	VI	XV	
2165		80	60054										
2165		1	14100	VO	GER	TO	AO			VI	VI		AMB DOS ARRANCAMENTS DE NANSA

INTERVENCIÓ ARQUEOLÒGICA C/ NOU DE SANT FRANCESC, C/ RULL I C/ CÒDOLS (035/10)

INVENTARI DE MATERIAL ARQUEOLÒGIC

U.E.	Núm.	Frag.	Class.	Def. Fragm.	Tipo	Tècnica	Pasta	Decoració		Acabats		Cronologia	Observacions
								Int.	Ext.	Int.	Ext.		
2165	3	1	14128	VO	ESC	TO	AO			VI	VI	XV	AMB LLETRES
2165		1	14128	VO	PAT	TO	AO			VI	VI	XV	AMB LLETRES. MAL ESTAT
2165		1	14003	VO	TUP	TO	AO			VI	VI		GOTES VERDES
2165		1	14128	VO	PAT	TO	AO			VI	VI	XV	MAL ESTAT
2165		1	14128	CR	PAT	TO	AO			VI	VI	XV	MAL ESTAT
2165		2	14100	VO	PAT	TO	AO			VI	VI		MATEIXA PEÇA
2165		2	14102	SF	FIN	TO	AO			VI	VI	FINALS XV-XVI	MATEIXA PEÇA
2165		3	14128	VO	ESC	TO	AO			VI	VI	XV	MATEIXA PEÇA, PERÒ NO ENGANXEN TOT ELS FRAGMENTS
2165		1	30000	SF	VIN								RESTAURACIÓ
2165		1	20002		CLA								RESTAURACIÓ
2165		1	14003	FO	CAT	TO	AO			VI			VIDRAT INTERIOR MELAT. EXTERIOR VERD. FIRETA
2165		24	14003	SF	FIN	TO	AO			VI			VIDRAT MARRÓ
2165		7	14003	CR	OLL	TO	AO			VI			VIDRAT MARRÓ

INTERVENCIÓ ARQUEOLÒGICA C/ NOU DE SANT FRANCESC, C/ RULL I C/ CÒDOLS (035/10)

INVENTARI DE MATERIAL ARQUEOLÒGIC

U.E.	Núm. Frag.	Class.	Def. Fragm.	Tipo	Tècnica	Pasta	Decoració		Acabats		Cronologia	Observacions
							Int.	Ext.	Int.	Ext.		
2165	7	14003	VO	OLL	TO	AO			VI			VIDRAT MARRÓ
2165	2	14003	VO	TAP	TO	GO			VI	VI		VIDRAT MARRÓ
2165	2	14003	VO	CSS	TO	AO			VI			VIDRAT MARRÓ
2165	1	14003	NA	FIN	TO	AO			VI	VI		VIDRAT MARRÓ
2165	1	14003	AN	OLL	TO	AO			VI			VIDRAT MARRÓ
2165	1	14003	VO	MOR	TO	AO			VI	VI		VIDRAT MELAT
2165	1	14003	BR	CAT	TO	AO			VI			VIDRAT MELAT
2165	3	14003	VO	SEV	TO	AO			VI			VIDRAT MELAT
2165	1	14003	PE	FIN	TO	AO			VI			VIDRAT MELAT
2165	1	14003	VO	MOR	TO	AO			VI	VI		VIDRAT MELAT INTERIOR. EXTERIOR VERD. AMB BEC
2165	9	14003	SF	FIN	TO	AO			VI			VIDRAT VERD
2165	1	14003	SF	FIN	TO	AO			VI	VI		VIDRAT VERD
2165	1	14003	NA	CAT	TO	AO			VI	VI		VIDRAT VERD

INTERVENCIÓ ARQUEOLÒGICA C/ NOU DE SANT FRANCESC, C/ RULL I C/ CÒDOLS (035/10)

INVENTARI DE MATERIAL ARQUEOLÒGIC

U.E.	Núm.	Frag.	Class.	Def.		Decoració		Acabats		Cronologia	Observacions	
				Fragm.	Tipo	Tècnica	Pasta	Int.	Ext.			Int.
2165		1	14003	PE	CAT	TO	AO			VI		VIDRAT VERD
2165		1	14003	FO	FIN	TO	AO			VI		VIDRAT VERD
2165		6	14003	VO	GIB	TO	AO			VI		VIDRAT VERD
2165		1	14003	NA	FIN	TO	AO	IN		VI		VIDRAT VERD
2165		2	14003	VO	TAP	TO	GO			VI	VI	VIDRAT VERD
2165		1	14003	VO	CSS	TO	GO			VI	VI	VIDRAT VERD
2165		1	14006	VO	GIB	TO	AR			VI		VIDRAT VERD
2165		2	14003	SF	FIN	TO	GO			VI		VIDRAT VERD FOSC
2165		1	14003	SF	FIN	TO	GO			VI	VI	VIDRAT VERD FOSC
2165		3	14003	SF	CAT	TO	AO			VI	VI	VIDRAT VERD FOSC EXTERIOR. FLUIX INTERIOR
2165		1	14003	SF	FIN	TO	AO			VI	VI	VIDRAT VERD FOSC EXTERIOR. FLUIX INTERIOR
2165		3	14003	VO	CSS	TO	GO			VI	VI	VIDRAT VERD. MATEIXA PEÇA
2166		16	14002	SF	FIN	TO	AO					

INTERVENCIÓ ARQUEOLÒGICA C/ NOU DE SANT FRANCESC, C/ RULL I C/ CÒDOLS (035/10)

INVENTARI DE MATERIAL ARQUEOLÒGIC

U.E.	Núm.	Frag.	Class.	Def. Fragm.	Tipo	Tècnica	Pasta	Decoració		Acabats		Cronologia	Observacions
								Int.	Ext.	Int.	Ext.		
2166		1	14002	FO	FIN	TO	AO						
2166		1	14002	NA	FIN	TO	AO						
2166		2	14002	VO	GER	TO	AO						
2166		4	14005	SF	FIN	TO	GR						
2166		1	14005	BR	CAT	TO	GR						
2166		2	14005	NA	OLL	TO	GR						
2166		1	14005	VO	OLL	TO	GR						
2166		9	14002	SF	FIN	TO	GO						
2166		2	14002	CR	OLL	TO	GO						
2166		1	14002	FO	OLL	TO	GO						
2166		3	14002	VO	OLL	TO	GM						
2166		2	14002	SF	FIN	TO	GM						
2166		5	14100	SF	FIN	TO	AO			VI			

INTERVENCIÓ ARQUEOLÒGICA C/ NOU DE SANT FRANCESC, C/ RULL I C/ CÒDOLS (035/10)

INVENTARI DE MATERIAL ARQUEOLÒGIC

U.E.	Núm.	Frag.	Class.	Def. Fragm.	Tipo	Tècnica	Pasta	Decoració		Acabats		Cronologia	Observacions
								Int.	Ext.	Int.	Ext.		
2166		2	14100	SF	FIN	TO	AO			VI	VI		
2166		1	14100	VO	ESC	TO	AO			VI	VI		
2166		6	14100	VO	ESC	TO	AO			VI			
2166		3	14100	SF	ESC	TO	AO			VI	VI		
2166		1	14100	SF	ESC	TO	AO			VI			
2166		10	14100	VO	PAT	TO	AO			VI			
2166		5	14100	VO	PAT	TO	AO			VI	VI		
2166		1	14100	CR	FIN	TO	AO			VI	VI		
2166		1	14100	PE	FIN	TO	AO			VI			
2166		1	14102	VO	ESC	TO	AO			VI	VI	FINALS XV-XVI	
2166		2	14102	SF	FIN	TO	AO			VI		FINALS XV-XVI	
2166		1	14102	VO	PAT	TO	AO			VI		FINALS XV-XVI	
2166		2	14252	VO	PAT	TO	AO			VI		FINALS XIII-XIV	

INTERVENCIÓ ARQUEOLÒGICA C/ NOU DE SANT FRANCESC, C/ RULL I C/ CÒDOLS (035/10)

INVENTARI DE MATERIAL ARQUEOLÒGIC

U.E.	Núm.	Frag.	Class.	Def.			Decoració		Acabats		Cronologia	Observacions	
				Fragm.	Tipo	Tècnica	Pasta	Int.	Ext.	Int.			Ext.
2166		1	14252	SF	FIN	TO	AO			VI		FINALS XIII-XIV	
2166		3	14252	PE	FIN	TO	AO			VI		FINALS XIII-XIV	
2166		2	14250	SF	FIN	TO	AO			VI		XIV	
2166		1	14250	SF	FIN	TO	AO			VI		XIV	
2166		1	14250	PE	FIN	TO	AO			VI		XIV	
2166		1	14250	FO	FIN	TO	AO			VI		XIV	
2166	1	1	14250	PS	PAT	TO	AO			VI		XIV	
2166		2	14200	SF	FIN	TO	AO			VI	VI	XVI-XVII	
2166		1	14208	SF	FIN	TO	AO			VI	VI	XVI-XVII	
2166		2	14200	VO	ESC	TO	AO			VI	VI	XVI-XVII	
2166		2	14211	SF	FIN	TO	AO			VI	VI	XV	
2166		3	14211	VO	ESC	TO	AO			VI	VI	XV	
2166		4	14128	SF	FIN	TO	AO			VI	VI	XV	

INTERVENCIÓ ARQUEOLÒGICA C/ NOU DE SANT FRANCESC, C/ RULL I C/ CÒDOLS (035/10)

INVENTARI DE MATERIAL ARQUEOLÒGIC

U.E.	Núm.	Frag.	Class.	Def.			Decoració			Acabats			Observacions
				Fragm.	Tipo	Tècnica	Pasta	Int.	Ext.	Int.	Ext.	Cronologia	
2166		3	14128	PE	FIN	TO	AO			VI	VI	XV	
2166		5	60054										
2166		1	60051										
2166		3	14128	CR	SEV	TO	AO			VI	VI	XV	AMB NANSA. MATEIXA PEÇA. MOLT MALMÉS
2166		1	14002	FO	FIN	TO	AO						GOTES VERDES INTERIORS
2166		1	14252	PE	FIN	TO	AO			VI		FINALS XIII-XIV	MOTIU HERALDIC
2166		2	14252	PE	FIN	TO	AO			VI		FINALS XIII-XIV	MOTIU HERALDIC. MATEIXA PEÇA
2166		1	14002	SF	FIN	TO	AO	PI					POSSIBLE VALECIANA
2166		4	20002		CLA								RESTAURACIÓ
2166		20	14003	SF	FIN	TO	AO			VI			VIDRAT MARRÓ
2166		1	14003	SF	FIN	TO	AO				VI		VIDRAT MARRÓ
2166		5	14003	VO	OLL	TO	AO			VI			VIDRAT MARRÓ
2166		1	14003	VO	GIB	TO	AO			VI			VIDRAT MARRÓ

INTERVENCIÓ ARQUEOLÒGICA C/ NOU DE SANT FRANCESC, C/ RULL I C/ CÒDOLS (035/10)

INVENTARI DE MATERIAL ARQUEOLÒGIC

U.E.	Núm.	Frag.	Class.	Def. Fragm.	Tipo	Tècnica	Pasta	Decoració		Acabats		Cronologia	Observacions
								Int.	Ext.	Int.	Ext.		
2166		1	14003	VO	TAP	TO	AO			VI	VI		VIDRAT MARRÓ
2166		2	14003	VO	SEV	TO	AO			VI			VIDRAT MARRÓ
2166		2	14003	VO	GRE	TO	AO			VI			VIDRAT MARRÓ
2166		1	14003	SF	CSS	TO	AO			VI			VIDRAT MARRÓ
2166		1	14003	SF	CSS	TO	AO			VI			VIDRAT MARRÓ
2166		1	14003	CR	OLL	TO	AO			VI			VIDRAT MARRÓ
2166		1	14003	CR	FIN	TO	AO			VI	VI		VIDRAT MARRÓ
2166		2	14006	FO	OLL	TO	GO			VI			VIDRAT MARRÓ
2166		1	14003	VO	GRE	TO	AO			VI			VIDRAT MARRÓ. AMB NANSA
2166		9	14003	SF	FIN	TO	AO			VI			VIDRAT VERD
2166		1	14003	SF	FIN	TO	AO				VI		VIDRAT VERD
2166		1	14003	FO	FIN	TO	AO			VI			VIDRAT VERD
2166		1	14003	PE	FIN	TO	AO			VI			VIDRAT VERD

INTERVENCIÓ ARQUEOLÒGICA C/ NOU DE SANT FRANCESC, C/ RULL I C/ CÒDOLS (035/10)

INVENTARI DE MATERIAL ARQUEOLÒGIC

U.E.	Núm.	Frag.	Class.	Def. Fragm.	Tipo	Tècnica	Pasta	Decoració		Acabats		Cronologia	Observacions
								Int.	Ext.	Int.	Ext.		
2166		2	14003	VO	CSS	TO	GO			VI			VIDRAT VERD
2166		1	14003	VO	OLL	TO	GO			VI			VIDRAT VERD
2166		1	14003	NA	GET	TO	AO			VI	VI		VIDRAT VERD
2166		2	14003	VO	GET	TO	AO			VI	VI		VIDRAT VERD
2166		1	14003	VO	LLU	TO	AO			VI	VI		VIDRAT VERD
2166		1	14003	VO	GER	TO	AO			VI	VI		VIDRAT VERD
2166		1	14006	VO	TAP	TO	GR			VI	VI		VIDRAT VERD
2166		1	14003	PE	FIN	TO	AO			VI	VI		VIDRAT VERD EXTERIOR. INTERIOR MELAT
2168	1	1	14211	VO	ESC	TO	AO			VI	VI	XV	
2169		1	30000	SF	VIN								RESTAURACIÓ
2170		1	14003	SF	FIN	TO	AO			VI			VIDRAT VERD; DEFECTE DE COCCIÓ
2173		3	14002	SF	FIN	TO	AO						
2173		1	14002	SF	FIN	TO	AO		PI				

INTERVENCIÓ ARQUEOLÒGICA C/ NOU DE SANT FRANCESC, C/ RULL I C/ CÒDOLS (035/10)

INVENTARI DE MATERIAL ARQUEOLÒGIC

U.E.	Núm.	Frag.	Class.	Def.			Decoració		Acabats		Cronologia	Observacions
				Fragm.	Tipo	Tècnica	Pasta	Int.	Ext.	Int.		
2173		1	14002	SF	FIN	TO	GO					
2173		1	60054									
2173		1	14002	SF	FIN	TO	AO					REBUIG SENSE VIDRAR
2177		1	14100	VO	PAT	TO	AO			VI	VI	
2177		1	14100	CR	FIN	TO	AO			VI	VI	
2177		1	14003	SF	FIN	TO	GO			VI		VIDRAT MARRÓ
2179		1	14002	SF	FIN	TO	AO					
2179		1	14100	PE	FIN	TO	AO			VI	VI	
2179		1	14120	VO	PAT	TO	AO			VI	VI	XVII
2179		1	14003	VO	FIN	TO	AO			VI		VIDRAT MARRÓ
2179		1	14003	VO	CSS	TO	AO			VI		VIDRAT MARRÓ
2179		1	14003	SF	FIN	TO	AO				VI	VIDRAT VERD
2181		1	14101	CR	PAT	TO	AO			VI	VI	

INTERVENCIÓ ARQUEOLÒGICA C/ NOU DE SANT FRANCESC, C/ RULL I C/ CÒDOLS (035/10)

INVENTARI DE MATERIAL ARQUEOLÒGIC

U.E.	Núm.	Frag.	Class.	Def. Fragm.	Tipo	Tècnica	Pasta	Decoració		Acabats		Cronologia	Observacions
								Int.	Ext.	Int.	Ext.		
2189		1	14128	VO	ESC	TO	AO			VI	VI	XV	MOLT MALMÉS
2189		1	50032			MO	AO						VIDRAT BLANC I VERD
2189		1	14003	SF	FIN	TO	AO			VI	VI		VIDRAT INTERIOR MELAT. EXTERIOR VERD
2189		2	14003	SF	FIN	TO	AO			VI			VIDRAT MARRÓ
2189		1	14003	VO	OLL	TO	GO			VI			VIDRAT MARRÓ
2189		1	14003	FO	FIN	TO	AO			VI			VIDRAT MARRÓ
2189		1	14003	VO	GRE	TO	AO			VI			VIDRAT MARRÓ
2189		1	14003	VO	OLL	TO	AO	IN		VI	VI		VIDRAT MARRÓ. AMB NANSA
2189		1	14003	FO	GIB	TO	AO			VI			VIDRAT MELAT
2189		1	14003	FO	BAC	TO	AO			VI			VIDRAT MELAT
2189		1	14003	PE	FIN	TO	AO			VI			VIDRAT MELAT
2189		3	14003	VO	GIB	TO	AO			VI			VIDRAT MELAT
2189		1	14003	VO	BAC	TO	AO			VI			VIDRAT MELAT

INTERVENCIÓ ARQUEOLÒGICA C/ NOU DE SANT FRANCESC, C/ RULL I C/ CÒDOLS (035/10)

INVENTARI DE MATERIAL ARQUEOLÒGIC

U.E.	Núm.	Frag.	Class.	Def. Fragm.	Tipo	Tècnica	Pasta	Decoració		Acabats		Cronologia	Observacions
								Int.	Ext.	Int.	Ext.		
2195		1	14103	SF	FIN	TO	AO			VI	VI	XVII	AMB GROC
2195		1	14103	SF	FIN	TO	AO			VI	VI	XVII	AMB GROC I VERD
2195		2	14002	VO	PAT	TO	AO						REBUIG. SENSE VIDRAR
2195		1	14200	SF	ESC	TO	AO			VI	VI	XVI-XVII	REFLEX PERDUT
2195		8	14003	SF	FIN	TO	AO			VI			VIDRAT MARRÓ
2195		1	14003	CR	PAT	TO	AO			VI			VIDRAT MARRÓ
2195		1	14003	VO	SEV	TO	AO			VI			VIDRAT MARRÓ
2195		1	14003	BR	CAT	TO	AO				VI		VIDRAT MARRÓ
2195		1	14003	CR	FIN	TO	AO			VI	VI		VIDRAT MARRÓ
2195		1	14003	VO	ESF	TO	AO			VI	VI		VIDRAT MARRÓ
2195		1	14003	SF	FIN	TO	AO			VI			VIDRAT MARRÓ. FOSC
2195		4	14003	SF	FIN	TO	AO			VI			VIDRAT VERD
2195		1	14003	SF	FIN	TO	AO				VI		VIDRAT VERD

INTERVENCIÓ ARQUEOLÒGICA C/ NOU DE SANT FRANCESC, C/ RULL I C/ CÒDOLS (035/10)

INVENTARI DE MATERIAL ARQUEOLÒGIC

U.E.	Núm.	Frag.	Class.	Def.		Decoració		Acabats		Cronologia	Observacions	
				Fragm.	Tipo	Tècnica	Pasta	Int.	Ext.			Int.
2195		1	14003	FO	FIN	TO	AO			VI		VIDRAT VERD
2195		1	14003	SF	GIB	TO	AO			VI		VIDRAT VERD
2195		1	14003	VO	GIB	TO	AO			VI		VIDRAT VERD
2195		1	14003	VO	SEV	TO	AO			VI		VIDRAT VERD
2195		1	14003	NA	FIN	TO	AO			VI		VIDRAT VERD
2198		1	14002	SF	FIN	TO	AO					
2198		1	14103	CR	PAT	TO	AO			VI	VI	XVII
2198		1	14200	OR	EOR	TO	AO			VI	VI	XVI-XVII
2198		1	14100	FO	ESC	TO	AO			VI	VI	
2198		2	14100	VO	PAT	TO	AO			VI	VI	
2198		2	14100	SF	FIN	TO	AO			VI	VI	
2198		1	14100	VO	ESC	TO	AO			VI	VI	
2198		1	14250	SF	FIN	TO	AO			VI		XIV

INTERVENCIÓ ARQUEOLÒGICA C/ NOU DE SANT FRANCESC, C/ RULL I C/ CÒDOLS (035/10)

INVENTARI DE MATERIAL ARQUEOLÒGIC

U.E.	Núm.	Frag.	Class.	Def. Fragm.	Tipo	Tècnica	Pasta	Decoració		Acabats		Cronologia	Observacions
								Int.	Ext.	Int.	Ext.		
2198		1	14003	SF	FIN	TO	AO			VI			VIDRAT MARRÓ
2200		13	14002	SF	FIN	TO	AO						
2200		1	14002	SF	FIN	TO	AO		IN				
2200		2	14002	SF	FIN	TO	GO						
2200		1	14002	VO	OLL	TO	GM						
2200		2	14100	SF	FIN	TO	AO			VI	VI		
2200		1	14100	SF	FIN	TO	AO			VI			
2200		1	14100	SF	FIN	TO	AO				VI		
2200		1	14100	VO	ESC	TO	AO			VI			
2200		1	14100	VO	PAT	TO	AO			VI			
2200		1	14100	PE	FIN	TO	AO			VI	VI		
2200		1	14100	VO	GER	TO	AO				VI		
2200		1	14128	SF	FIN	TO	AO			VI	VI	XV	

INTERVENCIÓ ARQUEOLÒGICA C/ NOU DE SANT FRANCESC, C/ RULL I C/ CÒDOLS (035/10)

INVENTARI DE MATERIAL ARQUEOLÒGIC

U.E.	Núm.	Frag.	Class.	Def. Fragm.	Tipo	Tècnica	Pasta	Decoració		Acabats		Cronologia	Observacions
								Int.	Ext.	Int.	Ext.		
2200		2	14250	SF	FIN	TO	AO			VI		XIV	
2200		1	14252	VO	PAT	TO	AO			VI		FINALS XIII.XIV	
2200		12	60054										
2200		1	14002	SF	FIN	TO	AO						ACANBALADURA EXTERIOR
2200		4	14003	SF	FIN	TO	AO			VI	VI		INTERIOR VERD FLUIX. EXTERIOR VERD FOSC
2200		1	14002	VO	PAT	TO	AO						REBUIG. SENSE VIDRAR
2200		1	30000	SF	VIN								RESTAURACIÓ
2200		3	14003	SF	FIN	TO	AO			VI			VIDRAT MARRÓ
2200		2	14003	VO	OLL	TO	AO			VI			VIDRAT MARRÓ
2200		1	14003	SF	FIN	TO	AO			VI			VIDRAT MELAT
2200		1	14003	SF	FIN	TO	AO			VI	VI		VIDRAT MELAT
2200		1	14003	VO	FIN	TO	AO			VI	VI		VIDRAT MELAT
2200		3	14003	SF	FIN	TO	AO				VI		VIDRAT VERD

INTERVENCIÓ ARQUEOLÒGICA C/ NOU DE SANT FRANCESC, C/ RULL I C/ CÒDOLS (035/10)

INVENTARI DE MATERIAL ARQUEOLÒGIC

U.E.	Núm.	Frag.	Class.	Def. Fragm.	Tipo	Tècnica	Pasta	Decoració		Acabats		Cronologia	Observacions
								Int.	Ext.	Int.	Ext.		
2200		3	14003	SF	FIN	TO	GO			VI			VIDRAT VERD
2200		1	14003	VO	OLL	TO	AO			VI	VI		VIDRAT VERD
2200		1	14003	VO	OLL	TO	GO			VI			VIDRAT VERD FOSC
2201		6	14002	SF	FIN	TO	AO						
2201		1	14002	FO	FIN	TO	AO						
2201		1	14005	SF	FIN	TO	GR						
2201		1	14002	VO	GER	TO	AO						
2201		2	14100	SF	FIN	TO	AO			VI	VI		
2201		1	14100	SF	FIN	TO	AO			VI			
2201		1	14100	FO	ESC	TO	AO			VI	VI		
2201		1	14100	VO	ESC	TO	AO			VI	VI		
2201		1	14103	CR	PAT	TO	AO			VI	VI	XVII	
2201		1	14103	SF	FIN	TO	AO				VI	XVII	

INTERVENCIÓ ARQUEOLÒGICA C/ NOU DE SANT FRANCESC, C/ RULL I C/ CÒDOLS (035/10)

INVENTARI DE MATERIAL ARQUEOLÒGIC

U.E.	Núm.	Frag.	Class.	Def.		Decoració				Acabats		Cronologia	Observacions
				Fragm.	Tipo	Tècnica	Pasta	Int.	Ext.	Int.	Ext.		
2201	2	1	14305	VO	PAT	TO	AO			VI	VI	XVII	
2201		3	14200	SF	FIN	TO	AO			VI	VI	XVI-XVII	
2201		1	14200	FO	ESC	TO	AO			VI	VI	XVI-XVII	
2201		1	60054										
2201		1	14103	VO	FIN	TO	AO			VI	VI	XVII	AMB GROC
2201		1	14103	VO	PAT	TO	AO			VI	VI	XVII	AMB GROC I VERD
2201	1	4	14103	PS	ESC	TO	AO			VI	VI	XVII	MATEIXA PEÇA
2201		2	14103	VO	PAT	TO	AO			VI	VI	XVII	MATEIXA PEÇA
2201		1	14002	VO	PAT	TO	AO						REBUIG. SENSE VIDRAR
2201		2	14200	VO	ESC	TO	AO			VI	VI	XVI-XVII	REFLEX MOLT PERDUT
2201		1	30000	SF	VIN								TIJA. RESTAURACIÓ
2201		21	14003	SF	FIN	TO	AO			VI			VIDRAT MARRÓ
2201		1	14003	SF	FIN	TO	AO			VI			VIDRAT MARRÓ

INTERVENCIÓ ARQUEOLÒGICA C/ NOU DE SANT FRANCESC, C/ RULL I C/ CÒDOLS (035/10)

INVENTARI DE MATERIAL ARQUEOLÒGIC

U.E.	Núm.	Frag.	Class.	Def. Fragm.	Tipo	Tècnica	Pasta	Decoració		Acabats		Cronologia	Observacions
								Int.	Ext.	Int.	Ext.		
2201		2	14003	FO	FIN	TO	AO				VI		VIDRAT MARRÓ
2201		4	14003	SF	FIN	TO	AO			VI	VI		VIDRAT MARRÓ
2201		1	14003	SF	FIN	TO	AO				VI		VIDRAT MELAT
2201		1	14003	SF	FIN	TO	AO				VI		VIDRAT VERD
2201		3	14003	SF	FIN	TO	AO			VI	VI		VIDRAT VERD
2201		1	14006	SF	FIN	TO	AR			VI	VI		VIDRAT VERD
2201		1	14003	SF	FIN	TO	AO			VI			VIDRAT VERD
2201		1	14003	SF	FIN	TO	AO		IN		VI		VIDRAT VERD
2201		1	14003	PS	TAP	TO	GO			VI	VI		VIDRAT VERD
2201		1	14003	PE	FIN	TO	AO			VI			VIDRAT VERD
2201		1	14003	SF	FIN	TO	GO			VI			VIDRAT VERD
2201		1	14003	FO	FIN	TO	GO			VI			VIDRAT VERD
2201		2	14003	SF	FIN	TO	GO			VI			VIDRAT VERD FOSC

INTERVENCIÓ ARQUEOLÒGICA C/ NOU DE SANT FRANCESC, C/ RULL I C/ CÒDOLS (035/10)

INVENTARI DE MATERIAL ARQUEOLÒGIC

U.E.	Núm. Frag.	Class. Fragm.	Def. Tipo	Tècnica	Pasta	Decoració		Acabats		Cronologia	Observacions
						Int.	Ext.	Int.	Ext.		
2202	9	14002	SF	FIN	TO	AO					
2202	3	14002	FO	FIN	TO	AO					
2202	1	14002	BR	CAT	TO	AO					
2202	1	14005	SF	FIN	TO	GR	IN				
2202	9	14100	SF	FIN	TO	AO		VI	VI		
2202	2	14100	SF	FIN	TO	AO		VI			
2202	1	14100	OR	EOR	TO	AO		VI	VI		
2202	1	14100	CR	PAT	TO	AO		VI	VI		
2202	1	14100	VO	ESC	TO	AO		VI	VI		
2202	1	14100	VO	ESC	TO	AO		VI			
2202	1	14100	VO	PAT	TO	AO		VI	VI		
2202	1	14100	PE	FIN	TO	AO		VI			
2202	16	14200	SF	FIN	TO	AO		VI	VI	XVI-XVII	

INTERVENCIÓ ARQUEOLÒGICA C/ NOU DE SANT FRANCESC, C/ RULL I C/ CÒDOLS (035/10)

INVENTARI DE MATERIAL ARQUEOLÒGIC

U.E.	Núm.	Frag.	Class.	Def.			Decoració		Acabats		Cronologia	Observacions	
				Fragm.	Tipo	Tècnica	Pasta	Int.	Ext.	Int.			Ext.
2202		3	14200	VO	PAT	TO	AO			VI	VI	XVI-XVII	
2202		4	14200	FO	ESC	TO	AO			VI	VI	XVI-XVII	
2202		1	14200	FO	FIN	TO	AO			VI	VI	XVI-XVII	
2202		1	14200	VO	ESC	TO	AO			VI	VI	XVI-XVII	
2202		2	14200	OR	EOR	TO	AO			VI	VI	XVI-XVII	
2202		1	14208	VO	PAT	TO	AO			VI	VI	XVI-XVII	
2202		4	14103	SF	FIN	TO	AO			VI	VI	XVII	
2202		2	14103	CR	PAT	TO	AO			VI	VI	XVII	
2202		1	14103	FO	ESC	TO	AO			VI	VI	XVII	
2202		1	14305	SF	FIN	TO	AO			VI	VI	XVII	
2202		2	14305	VO	PAT	TO	AO			VI	VI	XVII	
2202		1	14102	PE	FIN	TO	AO			VI		FINALS XV-XVI	
2202		2	14102	SF	FIN	TO	AO			VI		FINALS XV-XVI	

INTERVENCIÓ ARQUEOLÒGICA C/ NOU DE SANT FRANCESC, C/ RULL I C/ CÒDOLS (035/10)

INVENTARI DE MATERIAL ARQUEOLÒGIC

U.E.	Núm.	Frag.	Class.	Def. Fragm.	Tipo	Tècnica	Pasta	Decoració		Acabats		Observacions
								Int.	Ext.	Int.	Ext.	
2202		1	14102	VO	FIN	TO	AO			VI		FINALS XV-XVI
2202		2	15000		TPT	MA	AO					
2202		12	60054									
2202		1	30000	FO	VIN							RESTAURACIÓ
2202		1	30000	SF	VIN							RESTAURACIÓ
2202		1	20002		CLA							RESTAURACIÓ
2202		2	14003	SF	FIN	TO	AO			VI	VI	VIDRAT MARRÓ
2202		4	14003	SF	FIN	TO	AO			VI		VIDRAT MARRÓ
2202		5	14003	VO	OLL	TO	AO			VI		VIDRAT MARRÓ
2202		2	14003	VO	PAT	TO	AO			VI		VIDRAT MARRÓ
2202		1	14003	FO	GRE	TO	AO			VI		VIDRAT MARRÓ
2202		1	14003	AN	FIN	TO	AO			VI		VIDRAT MARRÓ
2202		1	14003	NA	OLL	TO	AO			VI		VIDRAT MARRÓ

INTERVENCIÓ ARQUEOLÒGICA C/ NOU DE SANT FRANCESC, C/ RULL I C/ CÒDOLS (035/10)

INVENTARI DE MATERIAL ARQUEOLÒGIC

U.E.	Núm.	Frag.	Class.	Def. Fragm.	Tipo	Tècnica	Pasta	Decoració		Acabats		Observacions
								Int.	Ext.	Int.	Ext.	
2202		1	14003	CR	OLL	TO	AO			VI		VIDRAT MARRÓ
2202		2	14003	VO	SEV	TO	AO			VI		VIDRAT MARRÓ
2202		1	14003	VO	CAT	TO	AO			VI	VI	VIDRAT MELAT
2202		1	14003	SF	FIN	TO	AO				VI	VIDRAT VERD
2202		1	14003	SF	FIN	TO	AO	IN			VI	VIDRAT VERD
2202		9	14003	SF	FIN	TO	AO			VI		VIDRAT VERD
2202		1	14003	SF	FIN	TO	AO			VI	VI	VIDRAT VERD
2202		1	14003	CR	PAT	TO	AO			VI		VIDRAT VERD
2202		1	14003	AN	FIN	TO	AO			VI		VIDRAT VERD
2202		1	14003	BR	CAT	TO	AO				VI	VIDRAT VERD
2202		2	14003	VO	BAC	TO	AO			VI		VIDRAT VERD
2202		1	14003	FO	FIN	TO	AO			VI		VIDRAT VERD
2202		1	14003	PE	FIN	TO	AO			VI		VIDRAT VERD

INTERVENCIÓ ARQUEOLÒGICA C/ NOU DE SANT FRANCESC, C/ RULL I C/ CÒDOLS (035/10)

INVENTARI DE MATERIAL ARQUEOLÒGIC

U.E.	Núm.	Frag.	Class.	Def. Fragm.	Tipo	Tècnica	Pasta	Decoració		Acabats		Cronologia	Observacions
								Int.	Ext.	Int.	Ext.		
2202		1	14003	PE	FIN	TO	AO				VI		VIDRAT VERD
2202		1	14003	NA	TUP	TO	GO			VI	VI		VIDRAT VERD
2202		1	14003	NA	TUP	TO	AO			VI	VI		VIDRAT VERD
2202		1	14003	AG	TAP	TO	AO			VI	VI		VIDRAT VERD
2202		1	14003	VO	OLL	TO	AO			VI	VI		VIDRAT VERD
2202		1	14003	VO	PAT	TO	AO			VI			VIDRAT VERD
2202		1	14003	SF	FIN	TO	AO				VI		VIDRAT VERD FOSC
2208		5	15000		TPT	MA	AO						
2208		3	14002	SF	FIN	TO	AO						
2208		2	14002	PE	FIN	TO	AO						
2208		1	14002	NA	FIN	TO	AO						
2208		1	14100	FO	PAT	TO	AO			VI	VI		
2208		1	14100	VO	ESC	TO	AO			VI			

INTERVENCIÓ ARQUEOLÒGICA C/ NOU DE SANT FRANCESC, C/ RULL I C/ CÒDOLS (035/10)

INVENTARI DE MATERIAL ARQUEOLÒGIC

U.E.	Núm. Frag.	Class.	Def. Fragm.	Tipo	Tècnica	Pasta	Decoració		Acabats		Cronologia	Observacions
							Int.	Ext.	Int.	Ext.		
2208	1	14100	VO	PAT	TO	AO			VI			
2208	1	14100	PE	ESC	TO	AO			VI	VI		
2208	1	14200	VO	PAT	TO	AO			VI	VI	XVI-XVII	
2208	1	14200	SF	ESC	TO	AO			VI	VI	XVI-XVII	
2208	9	14103	SF	FIN	TO	AO			VI	VI	XVII	
2208	1	14103	OR	EOR	TO	AO			VI	VI	XVII	
2208	1	14103	VO	ESC	TO	AO			VI	VI	XVII	
2208	1	14104	VO	PAT	TO	AO			VI	VI	XVII	
2208	4	14103	FO	FIN	TO	AO			VI	VI	XVII	
2208	2	14103	PE	FIN	TO	AO			VI	VI	XVII	
2208	2	14120	VO	PAT	TO	AO			VI	VI	XVII	
2208	2	14103	SF	FIN	TO	AO			VI	VI	XVII	AMB GROC
2208	1	14103	VO	PAT	TO	AO			VI	VI	XVII	AMB GROC

INTERVENCIÓ ARQUEOLÒGICA C/ NOU DE SANT FRANCESC, C/ RULL I C/ CÒDOLS (035/10)

INVENTARI DE MATERIAL ARQUEOLÒGIC

U.E.	Núm.	Frag.	Class.	Def. Fragm.	Tipo	Tècnica	Pasta	Decoració		Acabats		Cronologia	Observacions
								Int.	Ext.	Int.	Ext.		
2208		1	14002	VO	ESC	TO	AO						REBUIG. SENSE VIDRAR
2208		1	14002	FO	ESC	TO	AO						REBUIG. SENSE VIDRAR
2208		1	30000	SF	VIN								RESTAURACIÓ
2208		1	14003	NA	GER	TO	AO			VI			VIDRAT GROC
2208		1	14003	NA	GER	TO	AO			VI			VIDRAT GROC
2208		6	14003	SF	FIN	TO	AO			VI			VIDRAT MARRÓ
2208		1	14003	FO	TUP	TO	AO			VI	VI		VIDRAT MARRÓ
2208		1	14003	BR	CAT	TO	AO				VI		VIDRAT MARRÓ
2208		1	14003	FO	BAC	TO	AO			VI			VIDRAT MARRÓ
2208		2	14003	VO	PAT	TO	AO			VI			VIDRAT MARRÓ
2208		1	14003	VO	SEV	TO	AO			VI			VIDRAT MARRÓ
2208		1	14003	VO	OLL	TO	AO			VI			VIDRAT MARRÓ
2208		1	14003	SF	FIN	TO	AO			VI			VIDRAT MARRÓ FOSC

INTERVENCIÓ ARQUEOLÒGICA C/ NOU DE SANT FRANCESC, C/ RULL I C/ CÒDOLS (035/10)

INVENTARI DE MATERIAL ARQUEOLÒGIC

U.E.	Núm.	Frag.	Class.	Def. Fragm.	Tipo	Tècnica	Pasta	Decoració		Acabats		Cronologia	Observacions
								Int.	Ext.	Int.	Ext.		
2208		2	14003	VO	GIB	TO	AO			VI			VIDRAT MELAT
2208		6	14003	SF	FIN	TO	AO			VI			VIDRAT VERD
2208		1	14003	SF	FIN	TO	AO			VI	VI		VIDRAT VERD
2208		2	14003	SF	FIN	TO	AO				VI		VIDRAT VERD
2208		2	14003	VO	GIB	TO	AO			VI			VIDRAT VERD
2208		1	14003	FO	FIN	TO	AO			VI			VIDRAT VERD
2208		1	14003	CR	FIN	TO	AO			VI			VIDRAT VERD
2208		1	14003	CR	FIN	TO	GO			VI			VIDRAT VERD
2211		2	15000		TPT	MA	AO						
2211		11	14002	SF	FIN	TO	AO						
2211		4	14002	PE	FIN	TO	AO						
2211		1	14002	VO	CSS	TO	AO						
2211		2	14005	NA	OLL	TO	GR						

INTERVENCIÓ ARQUEOLÒGICA C/ NOU DE SANT FRANCESC, C/ RULL I C/ CÒDOLS (035/10)

INVENTARI DE MATERIAL ARQUEOLÒGIC

U.E.	Núm.	Frag.	Class.	Def. Fragm.	Tipo	Tècnica	Pasta	Decoració		Acabats		Cronologia	Observacions
								Int.	Ext.	Int.	Ext.		
2211		2	14005	SF	FIN	TO	GR						
2211		1	14005	SF	FIN	TO	AR	IN					
2211		1	13312	SF	AMF	TO	AO						
2211		2	14100	SF	FIN	TO	AO			VI	VI		
2211		1	14100	FO	FIN	TO	AO			VI	VI		
2211		1	14100	CR	PAT	TO	AO			VI	VI		
2211		1	14100	VO	PAT	TO	AO			VI			
2211		2	14100	VO	PAT	TO	AO			VI	VI		
2211		1	14100	VO	ESC	TO	AO			VI			
2211		1	14300	VO	PAT	TO	AO			VI	VI		
2211		7	14103	SF	FIN	TO	AO			VI	VI	XVII	
2211		4	14103	CR	PAT	TO	AO			VI	VI	XVII	
2211		2	14103	VO	PAT	TO	AO			VI	VI	XVII	

INTERVENCIÓ ARQUEOLÒGICA C/ NOU DE SANT FRANCESC, C/ RULL I C/ CÒDOLS (035/10)

INVENTARI DE MATERIAL ARQUEOLÒGIC

U.E.	Núm. Frag.	Class. Fragm.	Def. Tipo	Tècnica	Pasta	Decoració		Acabats		Cronologia	Observacions	
						Int.	Ext.	Int.	Ext.			
2211	3	14103	VO	ESC	TO	AO			VI	VI	XVII	
2211	2	14103	FO	PAT	TO	AO			VI	VI	XVII	
2211	1	14114	SF	FIN	TO	AO			VI	VI	XVII-XVIII	
2211	1	14101	SF	FIN	TO	AO			VI	VI		
2211	2	14200	SF	FIN	TO	AO			VI	VI	XVI-XVII	
2211	1	14200	FO	FIN	TO	AO			VI	VI	XVI-XVII	
2211	12	60054										
2211	1	14103	CR	PAT	TO	AO			VI	VI	XVII	AMB FORAT
2211	2	14103	FO	PAT	TO	AO			VI	VI	XVII	AMB GROC
2211	1	14103	VO	PAT	TO	AO			VI	VI	XVII	AMB GROC
2211	1	14103	PE	PAT	TO	AO			VI	VI	XVII	AMB NOIA
2211	1	15000		PIP								CAOLI
2211	3	14002	VO	PAT	TO	AO						REBUIG. SENSE VIDRAR

INTERVENCIÓ ARQUEOLÒGICA C/ NOU DE SANT FRANCESC, C/ RULL I C/ CÒDOLS (035/10)

INVENTARI DE MATERIAL ARQUEOLÒGIC

U.E.	Núm.	Frag.	Class.	Def. Fragm.	Tipo	Tècnica	Pasta	Decoració		Acabats		Cronologia	Observacions
								Int.	Ext.	Int.	Ext.		
2211		2	14002	SF	FIN	TO	AO						REBUIG. SENSE VIDRAR
2211		3	14002	VO	ESC	TO	AO						REBUIG. SENSE VIDRAR
2211		1	14100	VO	ESC	TO	AO			VI	VI		REFLEXOS PERDUTS
2211		1	20002		CLA								RESTAURACIÓ
2211		4	20002		ATI								RESTAURACIÓ
2211		4	14003	VO	FIN	TO	AO	PI		VI	VI		VERD BLAVÓS. MATEIXA PEÇA NO ENGANXA
2211		3	14003	VO	GER	TO	AO			VI			VIDRAT GROG EXTERIOR. INTERIOR MARRÓ. MATEIXA PEÇA
2211		1	14003	VO	GIB	TO	AO			VI			VIDRAT GROGOS
2211		1	14003	PE	FIN	TO	AO			VI			VIDRAT MARRÓ
2211		2	14003	VO	OLL	TO	GO			VI			VIDRAT MARRÓ
2211		4	14003	VO	PAT	TO	AO			VI			VIDRAT MARRÓ
2211		3	14003	FO	FIN	TO	AO			VI			VIDRAT MARRÓ
2211		1	14003	CR	PAT	TO	AO			VI			VIDRAT MARRÓ

INTERVENCIÓ ARQUEOLÒGICA C/ NOU DE SANT FRANCESC, C/ RULL I C/ CÒDOLS (035/10)

INVENTARI DE MATERIAL ARQUEOLÒGIC

U.E.	Núm.	Frag.	Class.	Def. Fragm.	Tipo	Tècnica	Pasta	Decoració		Acabats		Cronologia	Observacions
								Int.	Ext.	Int.	Ext.		
2211		1	14003	NA	OLL	TO	AO			VI			VIDRAT MARRÓ
2211		1	14003	NA	FIN	TO	AO			VI			VIDRAT MARRÓ
2211		1	14003	VO	SEV	TO	AO			VI			VIDRAT MARRÓ
2211		1	14003	VO	GIB	TO	AO			VI			VIDRAT MARRÓ
2211		3	14003	SF	FIN	TO	AO			VI	VI		VIDRAT MARRÓ
2211		15	14003	SF	FIN	TO	AO			VI			VIDRAT MARRÓ
2211		1	14003	VO	OLL	TO	AO			VI			VIDRAT MARRÓ FOSC
2211		2	14003	SF	FIN	TO	GO			VI			VIDRAT MARRÓ FOSC
2211		1	14003	VO	GET	TO	AO			VI			VIDRAT MARRÓ. AMB ARRANCAMENT DE NANSA
2211		1	14003	VO	CSS	TO	AO			VI			VIDRAT MARRÓ. AMB NANSA
2211		1	14003	VO	GIB	TO	AO			VI			VIDRAT MELAT
2211		1	14003	SF	FIN	TO	AO			VI			VIDRAT BLAU TURQUESA
2211		3	14003	SF	FIN	TO	GO			VI			VIDRAT GROC

INTERVENCIÓ ARQUEOLÒGICA C/ NOU DE SANT FRANCESC, C/ RULL I C/ CÒDOLS (035/10)

INVENTARI DE MATERIAL ARQUEOLÒGIC

U.E.	Núm.	Frag.	Class.	Def.			Decoració		Acabats		Cronologia	Observacions
				Fragm.	Tipo	Tècnica	Pasta	Int.	Ext.	Int.		
2211		1	14003	VO	SEV	TO	AO			VI		VIDRAT MARRÓ. AMB DOS FORATS
2211		1	14003	FO	FIN	TO	AO			VI		VIDRAT MELAT
2211		1	14003	VO	SEV	TO	AO			VI	VI	VIDRAT MELAT
2211		1	14003	SF	MOR	TO	AO			VI	VI	VIDRAT MELAT
2211		1	14003	BR	CAT	TO	AO				VI	VIDRAT MELAT
2211		1	14003	VO	MOR	TO	AO			VI	VI	VIDRAT MELAT INTERIOR. VERD EXTERIOR
2211		2	14003	SF	FIN	TO	AO				VI	VIDRAT VERD
2211		5	14003	NA	GER	TO	AO			VI	VI	VIDRAT VERD
2211		1	14003	PE	FIN	TO	AO			VI		VIDRAT VERD
2211		1	14003	FO	FIN	TO	AO			VI		VIDRAT VERD
2211		1	14003	BR	CAT	TO	AO				VI	VIDRAT VERD
2211		1	14003	VO	GIB	TO	AO			VI		VIDRAT VERD
2211		3	14003	SF	FIN	TO	GO			VI		VIDRAT VERD FOSC

INTERVENCIÓ ARQUEOLÒGICA C/ NOU DE SANT FRANCESC, C/ RULL I C/ CÒDOLS (035/10)

INVENTARI DE MATERIAL ARQUEOLÒGIC

U.E.	Núm.	Frag.	Class.	Def.			Decoració		Acabats		Cronologia	Observacions
				Fragm.	Tipo	Tècnica	Pasta	Int.	Ext.	Int.		
2211		1	14003	AN	FIN	TO	GO			VI		VIDRAT VERD FOSC
2211		1	14003	VO	GER	TO	AO			VI		VIDRAT VERD. AMB NANSA
2211		1	14003	CR	FIN	TO	AO			VI	VI	VIDRAT VERD. VIDRAT INTERN MÉS CLAR QUE L'EXTERIOR
2215		5	14002	SF	FIN	TO	AO					
2215		2	14002	SF	FIN	TO	GO					
2215		1	14002	SF	FIN	TO	AO					
2215		1	14250	PE	FIN	TO	AO			VI	XIV	
2215		1	14252	SF	FIN	TO	AO			VI	FINALS XIII-XIV	
2215		7	60054									
2215		1	14003	VO	CSS	TO	AO			VI	VI	VIDRAR MARRÓ. MOLT CREMAT
2215		2	14003	SF	FIN	TO	AO			VI		VIDRAT MELAT
2215		1	14003	VO	SEV	TO	AO			VI		VIDRAT MELAT
2215		1	14003	VO	GIB	TO	AO			VI		VIDRAT MELAT

INTERVENCIÓ ARQUEOLÒGICA C/ NOU DE SANT FRANCESC, C/ RULL I C/ CÒDOLS (035/10)

INVENTARI DE MATERIAL ARQUEOLÒGIC

U.E.	Núm.	Frag.	Class.	Def. Fragm.	Tipo	Tècnica	Pasta	Decoració		Acabats		Cronologia	Observacions
								Int.	Ext.	Int.	Ext.		
2215		1	14003	VO	GER	TO	AO			VI			VIDRAT VERD
2217		6	14002	SF	FIN	TO	AO						
2217		1	14002	FO	FIN	TO	AO						
2217		1	14002	CR	FIN	TO	AO						
2217		1	14100	SF	FIN	TO	AO			VI	VI		
2217		2	14100	SF	FIN	TO	AO			VI			
2217		1	14100	PE	FIN	TO	AO			VI			
2217		1	14100	SF	FIN	TO	AO				VI		
2217		1	14100	VO	PAT	TO	AO			VI	VI		
2217		1	14100	VO	GET	TO	AO			VI	VI		
2217		2	14252	VO	PAT	TO	AO			VI		FINALS XIII-XIV	
2217		3	14252	SF	FIN	TO	AO			VI		FINALS XIII-XIV	
2217		2	13250	SF	FIN	TO	AO						

INTERVENCIÓ ARQUEOLÒGICA C/ NOU DE SANT FRANCESC, C/ RULL I C/ CÒDOLS (035/10)

INVENTARI DE MATERIAL ARQUEOLÒGIC

U.E.	Núm.	Frag.	Class.	Def. Fragm.	Tipo	Tècnica	Pasta	Decoració		Acabats		Cronologia	Observacions
								Int.	Ext.	Int.	Ext.		
2217		1	13312	SF	AMF	TO	AO						
2217		3	60054										
2217		1	14250	NA	FIN	TO	AO			VI	VI	XIV	AMB MANGANÉS I RAGALIMS MELAT
2217		1	14003	SF	FIN	TO	GO			VI			VIDRAT MARRÓ
2217		6	14003	SF	FIN	TO	AO			VI			VIDRAT VERD
2217		1	14003	NA	POA	TO	AO			VI	VI		VIDRAT VERD
2217		1	14003	SF	FIN	TO	AO			VI	VI		VIDRAT VERD BRILLANT. MALMÉS
2218		39	14002	SF	FIN	TO	AO						
2218		4	14005	SF	FIN	TO	AR						
2218		5	14005	SF	FIN	TO	GR						
2218		1	14002	SF	FIN	TO	GO						
2218		5	14005	SF	FIN	TO	GR						
2218		2	14002	CR	FIN	TO	AO						

INTERVENCIÓ ARQUEOLÒGICA C/ NOU DE SANT FRANCESC, C/ RULL I C/ CÒDOLS (035/10)

INVENTARI DE MATERIAL ARQUEOLÒGIC

U.E.	Núm. Frag.	Class. Fragm.	Def. Tipo	Tècnica	Pasta	Decoració		Acabats		Cronologia	Observacions
						Int.	Ext.	Int.	Ext.		
2218	1	14002	VO	GER	TO	AO					
2218	19	14100	SF	FIN	TO	AO			VI	VI	
2218	5	14100	SF	FIN	TO	AO			VI		
2218	7	14100	VO	PAT	TO	AO			VI	VI	
2218	5	14100	VO	PAT	TO	AO			VI		
2218	8	14100	VO	ESC	TO	AO			VI	VI	
2218	1	14100	CR	PAT	TO	AO			VI		
2218	3	14100	OR	EOR	TO	AO			VI	VI	
2218	1	14100	VO	FIN	TO	GO				VI	
2218	1	14100	PS	SLR	TO	AO			VI	VI	
2218	1	14100	VO	FIN	TO	AO			VI	VI	
2218	8	14100	FO	ESC	TO	AO			VI	VI	
2218	1	14100	PE	ESC	TO	AO			VI		

INTERVENCIÓ ARQUEOLÒGICA C/ NOU DE SANT FRANCESC, C/ RULL I C/ CÒDOLS (035/10)

INVENTARI DE MATERIAL ARQUEOLÒGIC

U.E.	Núm. Frag.	Class.	Def. Fragm.	Tipo	Tècnica	Pasta	Decoració		Acabats		Cronologia	Observacions
							Int.	Ext.	Int.	Ext.		
2218	3	14252	SF	FIN	TO	AO			VI		FINALS XIII-XIV	
2218	1	14252	PE	FIN	TO	AO			VI		FINALS XIII-XIV	
2218	1	14252	FO	FIN	TO	AO			VI		FINALS XIII-XIV	
2218	1	14252	VO	PAT	TO	AO			VI		FINALS XIII-XIV	
2218	2	14250	SF	FIN	TO	AO			VI		XIV	
2218	1	14250	PE	FIN	TO	AO			VI		XIV	
2218	6	14200	SF	FIN	TO	AO			VI	VI	XVI-XVII	
2218	1	14200	CR	PAT	TO	AO			VI	VI	XVI-XVII	
2218	2	14200	VO	PAT	TO	AO			VI	VI	XVI-XVII	
2218	3	14200	VO	ESC	TO	AO			VI	VI	XVI-XVII	
2218	5	14208	SF	FIN	TO	AO			VI	VI	XVI-XVII	
2218	1	14252	SF	FIN	TO	AO				VI	FINALS XIII-XIV	
2218	10	14102	SF	FIN	TO	AO			VI		FINALS XV-XVI	

INTERVENCIÓ ARQUEOLÒGICA C/ NOU DE SANT FRANCESC, C/ RULL I C/ CÒDOLS (035/10)

INVENTARI DE MATERIAL ARQUEOLÒGIC

U.E.	Núm.	Frag.	Class.	Def.			Decoració		Acabats		Cronologia	Observacions	
				Fragm.	Tipo	Tècnica	Pasta	Int.	Ext.	Int.			Ext.
2218		2	14102	FO	FIN	TO	AO			VI		FINALS XV.XVI	
2218		3	14102	VO	ESC	TO	AO			VI		FINALS XV.XVI	
2218		2	14102	PE	FIN	TO	AO			VI		FINALS XV.XVI	
2218		3	14102	VO	PAT	TO	AO			VI		FINALS XV.XVI	
2218		4	14128	SF	FIN	TO	AO			VI	VI	XV	
2218		1	14128	PE	FIN	TO	AO			VI	VI	XV	
2218		1	14128	FO	FIN	TO	AO			VI	VI	XV	
2218		1	14305	PE	FIN	TO	AO			VI	VI	XVII	
2218		7	14103	SF	FIN	TO	AO			VI	VI	XVII	
2218		4	14103	VO	PAT	TO	AO			VI	VI	XVII	
2218		1	14002	VO	FIN	TO	AO						
2218		1	14005	VO	SEV	TO	GR						
2218		1	14100	CR	PAT	TO	AO			VI	VI		

INTERVENCIÓ ARQUEOLÒGICA C/ NOU DE SANT FRANCESC, C/ RULL I C/ CÒDOLS (035/10)

INVENTARI DE MATERIAL ARQUEOLÒGIC

U.E.	Núm.	Frag.	Class.	Def.		Decoració			Acabats		Cronologia	Observacions	
				Fragm.	Tipo	Tècnica	Pasta	Int.	Ext.	Int.			Ext.
2218		2	14100	FO	FIN	TO	AO			VI	VI		
2218		1	14300	SF	FIN	TO	AO			VI	VI		
2218		2	14103	VO	ESC	TO	AO			VI	VI	XVII	
2218		1	14305	OR	EOR	TO	AO			VI	VI	XVII	
2218		3	14200	FO	FIN	TO	AO			VI	VI	XVI-XVII	
2218		1	14200	OR	EOR	TO	AO			VI	VI	XVI-XVII	
2218		1	14304	SF	FIN	TO	AO			VI	VI		
2218		11	60054										
2218		2	14103	CR	PAT	TO	AO			VI	VI	XVII	AMB GROC
2218		1	14103	SF	FIN	TO	AO			VI		XVII	AMB GROC
2218		1	14103	VO	ESC	TO	AO			VI	VI	XVII	AMB GROC
2218		2	15000		PIP								CAOLI
2218		1	14002	SF	FIN	TO	AO			EN	EN		ENGALBA BLANCA I VERD TURQUESA EXTERIOR

INTERVENCIÓ ARQUEOLÒGICA C/ NOU DE SANT FRANCESC, C/ RULL I C/ CÒDOLS (035/10)

INVENTARI DE MATERIAL ARQUEOLÒGIC

U.E.	Núm.	Frag.	Class.	Def. Fragm.	Tipo	Tècnica	Decoració		Acabats		Cronologia	Observacions
							Pasta	Int.	Ext.	Int.		
2218		1	20002		ATI							RESTAURACIÓ
2218		1	14003	AN	FIN	TO	AO			VI	VI	VIDRAT INTERIOR MARRÓ. EXTERIOR VERD
2218		1	14003	AN	GER	TO	AO			VI	VI	VIDRAT INTERIOR MELAT. EXTERIOR VERD
2218		6	14003	SF	FIN	TO	AO			VI	VI	VIDRAT INTERIOR VERD FLUIX. EXTERIOR VERD FOSC
2218		76	14003	SF	FIN	TO	AO			VI		VIDRAT MARRÓ
2218		5	14003	SF	FIN	TO	AO			VI	VI	VIDRAT MARRÓ
2218		11	14003	VO	OLL	TO	AO			VI		VIDRAT MARRÓ
2218		3	14003	VO	OLL	TO	GO			VI		VIDRAT MARRÓ
2218		13	14003	VO	PAT	TO	AO			VI		VIDRAT MARRÓ
2218		6	14003	FO	FIN	TO	AO			VI		VIDRAT MARRÓ
2218		1	14003	AG	TAP	TO	AO			VI	VI	VIDRAT MARRÓ
2218		7	14003	VO	TAP	TO	AO			VI	VI	VIDRAT MARRÓ
2218		4	14003	NA	FIN	TO	AO			VI	VI	VIDRAT MARRÓ

INTERVENCIÓ ARQUEOLÒGICA C/ NOU DE SANT FRANCESC, C/ RULL I C/ CÒDOLS (035/10)

INVENTARI DE MATERIAL ARQUEOLÒGIC

U.E.	Núm.	Frag.	Class.	Def.		Decoració		Acabats		Cronologia	Observacions	
				Fragm.	Tipo	Tècnica	Pasta	Int.	Ext.			Int.
2218		2	14003	NA	OLL	TO	AO			VI	VI	VIDRAT MARRÓ
2218		1	14003	AN	OLL	TO	AO			VI		VIDRAT MARRÓ
2218		2	14003	VO	SEV	TO	AO			VI		VIDRAT MARRÓ
2218		1	14003	PS	SLR	TO	AO			VI	VI	VIDRAT MARRÓ
2218		6	14003	VO	TUP	TO	AO			VI	VI	VIDRAT MARRÓ
2218		3	14003	VO	FIN	TO	AO			VI		VIDRAT MARRÓ
2218		2	14003	SF	FIN	TO	GO			VI		VIDRAT MARRÓ
2218		3	14003	CR	PAT	TO	AO			VI		VIDRAT MARRÓ
2218		1	14003	CR	OLL	TO	AO			VI		VIDRAT MARRÓ
2218		1	14003	FO	BAC	TO	AO			VI		VIDRAT MARRÓ
2218		1	14003	SF	FIN	TO	AO				VI	VIDRAT MARRÓ-GROGOS
2218		9	14003	SF	FIN	TO	AO			VI		VIDRAT MELAT
2218		1	14003	SF	FIN	TO	AO				VI	VIDRAT MELAT

INTERVENCIÓ ARQUEOLÒGICA C/ NOU DE SANT FRANCESC, C/ RULL I C/ CÒDOLS (035/10)

INVENTARI DE MATERIAL ARQUEOLÒGIC

U.E.	Núm.	Frag.	Class.	Def.		Tècnica	Pasta	Decoració		Acabats		Cronologia	Observacions
				Fragm.	Tip			Int.	Ext.	Int.	Ext.		
2218		3	14003	VO	SEV	TO	AO			VI			VIDRAT MELAT
2218		1	14003	PE	FIN	TO	AO			VI			VIDRAT MELAT
2218		1	14003	NA	FIN	TO	AO			VI	VI		VIDRAT MELAT
2218		1	14003	AN	FIN	TO	AO			VI			VIDRAT MELAT
2218		1	14003	VO	GRE	TO	AO			VI			VIDRAT MELAT
2218		3	14003	VO	FIN	TO	AO			VI			VIDRAT MELAT
2218		3	14003	VO	BAC	TO	AO			VI			VIDRAT MELAT. MATEIXA PEÇA
2218		19	14003	SF	FIN	TO	AO			VI			VIDRAT VERD
2218		10	14003	SF	FIN	TO	AO				VI		VIDRAT VERD
2218		1	14003	SF	TAP	TO	AO			VI	VI		VIDRAT VERD
2218		9	14003	SF	FIN	TO	GO			VI			VIDRAT VERD
2218		1	14003	NA	POA	TO	AO			VI	VI		VIDRAT VERD
2218		1	14003	VO	GER	TO	AO			VI	VI		VIDRAT VERD

INTERVENCIÓ ARQUEOLÒGICA C/ NOU DE SANT FRANCESC, C/ RULL I C/ CÒDOLS (035/10)

INVENTARI DE MATERIAL ARQUEOLÒGIC

U.E.	Núm. Frag.	Class. Fragm.	Def.	Tipo	Tècnica	Pasta	Decoració		Acabats		Cronologia	Observacions
							Int.	Ext.	Int.	Ext.		
2218	1	14003	NA	GER	TO	AO			VI	VI		VIDRAT VERD
2218	1	14003	CR	PAT	TO	AO			VI			VIDRAT VERD
2218	1	14003	VO	TAP	TO	AO			VI	VI		VIDRAT VERD
2218	1	14003	VO	OLL	TO	GO			VI			VIDRAT VERD
2218	1	14003	AG	TAP	TO	AO			VI	VI		VIDRAT VERD
2218	1	14003	NA	FIN	TO	GO			VI	VI		VIDRAT VERD
2218	1	14003	CR	OLL	TO	GO			VI			VIDRAT VERD
2218	1	14003	FO	OLL	TO	GO			VI			VIDRAT VERD
2218	1	14003	VO	BAC	TO	AO			VI			VIDRAT VERD
2218	1	14003	VO	GER	TO	AO			VI			VIDRAT VERD
2218	1	14006	SF	FIN	TO	AR				VI		VIDRAT VERD
2218	1	14003	VO	GET	TO	AO			VI			VIDRAT VERD
2218	1	14003	VO	MOR	TO	AO			VI	VI		VIDRAT VERD EXTERIOR. INTERIOR MELAT

INTERVENCIÓ ARQUEOLÒGICA C/ NOU DE SANT FRANCESC, C/ RULL I C/ CÒDOLS (035/10)

INVENTARI DE MATERIAL ARQUEOLÒGIC

U.E.	Núm.	Frag.	Class.	Def. Fragm.	Tipo	Tècnica	Pasta	Decoració		Acabats		Cronologia	Observacions
								Int.	Ext.	Int.	Ext.		
2218		1	14003	VO	GET	TO	AO			VI			VIDRAT VERD EXTERIOR. INTERIOR MELAT
2218		1	14003	VO	FIN	TO	GO			VI			VIDRAT VERD FOSC
2218		1	14003	NA	FIN	TO	GO			VI			VIDRAT VERD FOSC
2218		1	14003	VO	CSS	TO	AO			VI			VIDRAT VERD. ALFABEGUER
2219		3	13312	SF	AMF	TO	AO						
2219		3	13300	SF	AMF	TO	AO						
2219		1	13303	SF	AMF	TO	AO						
2219		2	13250	SF	FIN	TO	AO						
2219		1	13258	SF	FIN	TO	AO						
2219		1	13100	VO	FIN	TO	AO						
2219		6	13250	SF	FIN	TO	AO						PRODUCCIÓ AFRICANA
2219		1	20002		ATI								RESTAURACIÓ
2219		1	14003	SF	FIN	TO	AO			VI	VI		VIDRAT MOLT MALMÉS

INTERVENCIÓ ARQUEOLÒGICA C/ NOU DE SANT FRANCESC, C/ RULL I C/ CÒDOLS (035/10)

INVENTARI DE MATERIAL ARQUEOLÒGIC

U.E.	Núm.	Frag.	Class.	Def.			Decoració		Acabats		Cronologia	Observacions	
				Fragm.	Tipo	Tècnica	Pasta	Int.	Ext.	Int.			Ext.
2220		4	14002	SF	FIN	TO	AO						
2220		1	14005	SF	FIN	TO	GR						
2220		2	14103	SF	FIN	TO	AO			VI	VI	XVII	
2220		2	14103	OR	EOR	TO	AO			VI	VI	XVII	
2220		1	14103	FO	ESC	TO	AO			VI	VI	XVII	
2220		1	14002	VO	ESC	TO	AO					REBUIG. SENSE VIDRAR	
2220		1	14200	FO	FIN	TO	AO			VI	VI	XVI-XVII	REFLEX PERDUT
2220		1	20001		MON								RESTAURACIÓ
2220		4	14003	SF	FIN	TO	AO			VI			VIDRAT MARRÓ
2220		1	14003	NA	POA	TO	AO			VI	VI		VIDRAT MARRÓ
2220		1	14003	VO	PAT	TO	AO			VI			VIDRAT MARRÓ
2220		1	14003	AG	TAP	TO	AO			VI	VI		VIDRAT MARRÓ
2220		1	14003	FO	FIN	TO	AO			VI			VIDRAT MARRÓ

INTERVENCIÓ ARQUEOLÒGICA C/ NOU DE SANT FRANCESC, C/ RULL I C/ CÒDOLS (035/10)

INVENTARI DE MATERIAL ARQUEOLÒGIC

U.E.	Núm.	Frag.	Class.	Def.		Decoració		Acabats		Cronologia	Observacions	
				Fragm.	Tipo	Tècnica	Pasta	Int.	Ext.			Int.
2220		1	14003	VO	OLL	TO	AO			VI		VIDRAT MARRÓ
2220		1	14003	FO	FIN	TO	GO			VI		VIDRAT MARRÓ
2220		1	14003	SF	FIN	TO	AO			VI		VIDRAT MELAT
2220		1	14003	SF	FIN	TO	AO			VI		VIDRAT MELAT
2220		2	14003	SF	FIN	TO	AO			VI		VIDRAT VERD
2220		1	14003	SF	FIN	TO	AO			VI		VIDRAT VERD
2220		1	14003	VO	POA	TO	AO			VI		VIDRAT VERD
2220		1	50025			MO	AO			VI		VIDRAT VERD
2221	1	1	14103	PS	ESC	TO	AO			VI	VI	XVII
2221		1	14120	VO	PAT	TO	AO			VI	VI	XVII
2221		1	14103	VO	PAT	TO	AO			VI	VI	XVII
2221		1	14103	FO	PAT	TO	AO			VI	VI	XVII
2221		1	14005	SF	FIN	TO	AR					

INTERVENCIÓ ARQUEOLÒGICA C/ NOU DE SANT FRANCESC, C/ RULL I C/ CÒDOLS (035/10)

INVENTARI DE MATERIAL ARQUEOLÒGIC

U.E.	Núm.	Frag.	Class.	Def. Fragm.	Tipo	Tècnica	Pasta	Decoració		Acabats		Cronologia	Observacions
								Int.	Ext.	Int.	Ext.		
2221		1	14005	SF	FIN	TO	AR						
2221		1	60054										
2221		1	15000		PIP								CAOLI
2221		5	14103	VO	PAT	TO	AO			VI	VI	XVII	MATEIXA PEÇA. REBUIG
2221		1	14003	SF	FIN	TO	AO			VI			VIDRAT MARRÓ
2221		2	14003	VO	PAT	TO	AO			VI			VIDRAT MARRÓ
2221		1	14003	FO	FIN	TO	AO			VI			VIDRAT MARRÓ
2221		1	14003	VO	SEV	TO	AO			VI			VIDRAT MARRÓ
2221		1	14003	VO	SEV	TO	AO			VI			VIDRAT MARRÓ FOSC
2221		1	14003	FO	FIN	TO	AO			VI			VIDRAT MARRÓ FOSC
2221		1	14003	FO	FIN	TO	AO			VI			VIDRAT MELAT
2222		6	14002	SF	FIN	TO	AO						
2222		3	14103	SF	FIN	TO	AO			VI	VI	XVII	

INTERVENCIÓ ARQUEOLÒGICA C/ NOU DE SANT FRANCESC, C/ RULL I C/ CÒDOLS (035/10)

INVENTARI DE MATERIAL ARQUEOLÒGIC

U.E.	Núm. Frag.	Class. Fragm.	Def. Tipo	Tècnica	Pasta	Decoració		Acabats		Cronologia	Observacions	
						Int.	Ext.	Int.	Ext.			
2222	6	14104	VO	PAT	TO	AO			VI	VI	XVII	
2222	2	14103	FO	FIN	TO	AO			VI	VI	XVII	
2222	1	14103	PE	FIN	TO	AO			VI	VI	XVII	
2222	4	14103	CR	PAT	TO	AO			VI	VI	XVII	
2222	1	14103	VO	ESC	TO	AO			VI	VI	XVII	
2222	2	14200	VO	ESC	TO	AO			VI	VI	XVI-XVII	
2222	2	14100	SF	FIN	TO	AO			VI	VI		
2222	1	14100	FO	FIN	TO	AO			VI	VI		
2222	1	14100	PS	SLR	TO	AO			VI			
2222	3	60054										
2222	1	14103	VO	ESC	TO	AO			VI	VI	XVII	AMB FORAT
2222	2	14103	VO	PAT	TO	AO			VI	VI	XVII	AMB GROC
2222	1	14103	SF	FIN	TO	AO			VI	VI	XVII	AMB GROC

INTERVENCIÓ ARQUEOLÒGICA C/ NOU DE SANT FRANCESC, C/ RULL I C/ CÒDOLS (035/10)

INVENTARI DE MATERIAL ARQUEOLÒGIC

U.E.	Núm.	Frag.	Class.	Def.		Decoració			Acabats		Cronologia	Observacions	
				Fragm.	Tipo	Tècnica	Pasta	Int.	Ext.	Int.			Ext.
2222		1	14103	CR	FIN	TO	AO			VI	VI	XVII	AMB GROC
2222		3	14002	SF	FIN	TO	AO	IN					MATEIXA PEÇA. NO ENGANXA
2222		2	30000	PE	COP								MATEIXA PEÇA. RESTAURACIÓ
2222		1	20002		CLA								RESTAURACIÓ
2222		23	14003	SF	FIN	TO	AO			VI			VIDRAT MARRÓ
2222		2	14003	CR	PAT	TO	AO			VI			VIDRAT MARRÓ
2222		1	14003	CR	FIN	TO	AO			VI			VIDRAT MARRÓ
2222		2	14003	VO	PAT	TO	AO			VI			VIDRAT MARRÓ
2222		4	14003	VO	OLL	TO	AO			VI			VIDRAT MARRÓ
2222		3	14003	FO	FIN	TO	AO			VI			VIDRAT MARRÓ
2222		1	14003	VO	TUP	TO	AO			VI			VIDRAT MARRÓ
2222		5	14003	SF	FIN	TO	GO			VI			VIDRAT MARRÓ FOSC
2222		5	14003	SF	FIN	TO	AO			VI			VIDRAT MELAT

INTERVENCIÓ ARQUEOLÒGICA C/ NOU DE SANT FRANCESC, C/ RULL I C/ CÒDOLS (035/10)

INVENTARI DE MATERIAL ARQUEOLÒGIC

U.E.	Núm.	Frag.	Class.	Def. Fragm.	Tipo	Tècnica	Pasta	Decoració		Acabats		Cronologia	Observacions
								Int.	Ext.	Int.	Ext.		
2222		2	14003	SF	FIN	TO	AO				VI		VIDRAT MELAT
2222		2	14003	VO	GIB	TO	AO				VI		VIDRAT MELAT
2222		2	14003	VO	GIB	TO	AO				VI		VIDRAT MELAT
2222		1	14003	FO	FIN	TO	AO				VI		VIDRAT MELAT
2222		2	14003	SF	FIN	TO	AO				VI		VIDRAT VERD
2223		1	50030			MO	AO				VI		RAJOLA DE MOSTRA
2224		1	14002	PE	FIN	TO	AO						
2224		1	14005	SF	FIN	TO	GR						
2224		1	14005	FO	FIN	TO	AR						
2224		1	14103	VO	PAT	TO	AO				VI	VI	XVII
2224		1	14100	VO	ESC	TO	AO				VI		
2224		1	14100	VO	EOR	TO	AO				VI	VI	
2224		1	14128	SF	FIN	TO	AO				VI	VI	XV

INTERVENCIÓ ARQUEOLÒGICA C/ NOU DE SANT FRANCESC, C/ RULL I C/ CÒDOLS (035/10)

INVENTARI DE MATERIAL ARQUEOLÒGIC

U.E.	Núm.	Frag.	Class.	Def. Fragm.	Decoració		Acabats		Cronologia	Observacions	
					Tipo	Tècnica	Pasta	Int.			Ext.
2224		1	15000		TPT	MA	AO				
2224		15	60054								
2224		1	14100	FO	ESC	TO	AO		VI	VI	REBUIG BLAVA CATALANA
2224		1	14002	CR	PAT	TO	AO				REBUIG. SENSE VIDRAR
2224		2	14003	SF	FIN	TO	AO		VI		VIDRAT MARRÓ
2224		2	14003	FO	FIN	TO	GO		VI		VIDRAT MARRÓ FOSC
2224		1	14003	VO	OLL	TO	GO		VI		VIDRAT MARRÓ FOSC
2224		1	14003	SF	GIB	TO	AO		VI		VIDRAT MELAT
2224		1	14003	VO	GIB	TO	AO		VI		VIDRAT VERD
2226		27	14002	SF	FIN	TO	AO				
2226		1	14005	SF	FIN	TO	AR				
2226		2	14005	SF	FIN	TO	GR				
2226		2	14002	NA	FIN	TO	AO				

INTERVENCIÓ ARQUEOLÒGICA C/ NOU DE SANT FRANCESC, C/ RULL I C/ CÒDOLS (035/10)

INVENTARI DE MATERIAL ARQUEOLÒGIC

U.E.	Núm. Frag.	Class. Fragm.	Def. Tipo	Tècnica	Pasta	Decoració		Acabats		Cronologia	Observacions
						Int.	Ext.	Int.	Ext.		
2226	1	14002	PE	FIN	TO	AO					
2226	1	14002	VO	FOG	TO	AO					
2226	1	14005	VO	FIN	TO	GM					
2226	1	14005	VO	FIN	TO	GR					
2226	1	15000		TPT	MA	AO					
2226	3	14100	SF	FIN	TO	AO		VI	VI		
2226	2	14100	SF	PAT	TO	AO		VI	VI		
2226	2	14100	VO	ESC	TO	AO		VI	VI		
2226	5	14100	FO	ESC	TO	AO		VI	VI		
2226	7	14100	VO	PAT	TO	AO		VI	VI		
2226	1	14100	FO	PAT	TO	AO		VI	VI		
2226	1	14100	CR	PAT	TO	AO		VI	VI		
2226	1	14100	SF	FIN	TO	AO			VI		

INTERVENCIÓ ARQUEOLÒGICA C/ NOU DE SANT FRANCESC, C/ RULL I C/ CÒDOLS (035/10)

INVENTARI DE MATERIAL ARQUEOLÒGIC

U.E.	Núm.	Frag.	Class.	Def.			Decoració		Acabats		Cronologia	Observacions	
				Fragm.	Tipo	Tècnica	Pasta	Int.	Ext.	Int.			Ext.
2226		3	14200	FO	ESC	TO	AO			VI	VI	XVI-XVII	
2226		1	14200	OR	EOR	TO	AO			VI	VI	XVI-XVII	
2226		1	14200	FO	PAT	TO	AO			VI	VI	XVI-XVII	
2226		3	14200	VO	ESC	TO	AO			VI	VI	XVI-XVII	
2226		1	14252	SF	FIN	TO	AO			VI		FINALS XIII-XIV	
2226		5	14305	VO	PAT	TO	AO			VI	VI	XVII	
2226		1	14305	PE	FIN	TO	AO			VI	VI	XVII	
2226		3	14104	VO	PAT	TO	AO			VI	VI	XVII	
2226		3	14103	SF	FIN	TO	AO			VI	VI	XVII	
2226		1	14103	CR	PAT	TO	AO			VI	VI	XVII	
2226		1	14300	CR	PAT	TO	AO			VI	VI		
2226		1	14300	SF	FIN	TO	AO			VI	VI		
2226		1	14101	SF	FIN	TO	AO			VI	VI		

INTERVENCIÓ ARQUEOLÒGICA C/ NOU DE SANT FRANCESC, C/ RULL I C/ CÒDOLS (035/10)

INVENTARI DE MATERIAL ARQUEOLÒGIC

U.E.	Núm. Frag.	Class.	Def. Fragm.	Tipo	Tècnica	Pasta	Decoració		Acabats		Cronologia	Observacions
							Int.	Ext.	Int.	Ext.		
2226	38	14003	SF	FIN	TO	AO			VI			VIDRAT MARRÓ
2226	3	14003	SF	FIN	TO	AO			VI	VI		VIDRAT MARRÓ
2226	6	14003	VO	PAT	TO	AO			VI			VIDRAT MARRÓ
2226	2	14003	CR	PAT	TO	AO			VI			VIDRAT MARRÓ
2226	2	14003	CR	FIN	TO	AO			VI			VIDRAT MARRÓ
2226	1	14003	CR	OLL	TO	AO			VI			VIDRAT MARRÓ
2226	5	14003	VO	SEV	TO	AO			VI			VIDRAT MARRÓ
2226	4	14003	VO	OLL	TO	AO			VI			VIDRAT MARRÓ
2226	2	14003	NA	FIN	TO	AO						VIDRAT MARRÓ
2226	1	14003	NA	TUP	TO	AO						VIDRAT MARRÓ
2226	1	14003	AN	FIN	TO	AO			VI			VIDRAT MARRÓ
2226	1	14003	PE	ESF	TO	AO			VI	VI		VIDRAT MARRÓ
2226	1	14003	VO	POA	TO	AO				VI		VIDRAT MARRÓ

INTERVENCIÓ ARQUEOLÒGICA C/ NOU DE SANT FRANCESC, C/ RULL I C/ CÒDOLS (035/10)

INVENTARI DE MATERIAL ARQUEOLÒGIC

U.E.	Núm.	Frag.	Class.	Def.		Decoració				Acabats		Observacions
				Fragm.	Tipo	Tècnica	Pasta	Int.	Ext.	Int.	Ext.	
2226		3	14003	FO	OLL	TO	AO			VI		VIDRAT MARRÓ
2226		1	14003	VO	TAP	TO	AO			VI	VI	VIDRAT MARRÓ
2226		4	14003	VO	TUP	TO	AO			VI		VIDRAT MARRÓ
2226		1	14003	VO	FIN	TO	AO			VI	VI	VIDRAT MARRÓ
2226		1	14003	FO	GET	TO	AO			VI	VI	VIDRAT MARRÓ
2226		23	14003	SF	FIN	TO	GO			VI		VIDRAT MARRÓ FOSC
2226		2	14003	CR	FIN	TO	GO			VI		VIDRAT MARRÓ FOSC
2226		1	14003	NA	OLL	TO	GO			VI		VIDRAT MARRÓ FOSC
2226		4	14003	FO	FIN	TO	GO			VI		VIDRAT MARRÓ FOSC
2226		1	14003	VO	OLL	TO	GO			VI		VIDRAT MARRÓ FOSC
2226		9	14003	SF	FIN	TO	AO			VI		VIDRAT MELAT
2226		6	14003	SF	FIN	TO	AO				VI	VIDRAT MELAT
2226		2	14003	FO	GIB	TO	AO			VI		VIDRAT MELAT

INTERVENCIÓ ARQUEOLÒGICA C/ NOU DE SANT FRANCESC, C/ RULL I C/ CÒDOLS (035/10)

INVENTARI DE MATERIAL ARQUEOLÒGIC

U.E.	Núm.	Frag.	Class.	Def. Fragm.	Tipo	Tècnica	Pasta	Decoració		Acabats		Cronologia	Observacions
								Int.	Ext.	Int.	Ext.		
2226		1	14003	VO	BAC	TO	AO			VI			VIDRAT MELAT
2226		1	14003	FO	FIN	TO	AO			VI			VIDRAT MELAT
2226		4	14003	VO	SEV	TO	AO			VI			VIDRAT MELAT
2226		1	14003	VO	GET	TO	AO	IN		VI	VI		VIDRAT MELAT
2226		1	14003	VO	POA	TO	AO	IN			VI		VIDRAT MELAT
2226		1	14003	VO	GER	TO	AO	IN		VI			VIDRAT MELAT
2226		5	14003	SF	FIN	TO	AO				VI		VIDRAT VERD
2226		1	14003	FO	GIB	TO	AO			VI			VIDRAT VERD
2226		1	14003	PE	GIB	TO	AO			VI			VIDRAT VERD
2226		1	14003	VO	POA	TO	AO				VI		VIDRAT VERD
2226		1	14003	CR	POA	TO	AO				VI		VIDRAT VERD
2226		1	14003	NA	FIN	TO	AO			VI	VI		VIDRAT VERD
2226		1	14003	AN	FIN	TO	AO			VI	VI		VIDRAT VERD

INTERVENCIÓ ARQUEOLÒGICA C/ NOU DE SANT FRANCESC, C/ RULL I C/ CÒDOLS (035/10)

INVENTARI DE MATERIAL ARQUEOLÒGIC

U.E.	Núm.	Frag.	Class.	Def. Fragm.	Tipo	Tècnica	Pasta	Decoració		Acabats		Cronologia	Observacions
								Int.	Ext.	Int.	Ext.		
2226		1	14003	CR	FIN	TO	AO			VI	VI		VIDRAT VERD
2226		1	14003	VO	OLL	TO	AO			VI	VI		VIDRAT VERD
2226		2	14003	VO	PAT	TO	AO			VI	VI		VIDRAT VERD
2226		1	14003	VO	MOR	TO	AO			VI	VI		VIDRAT VERD
2226		1	14003	AN	FIN	TO	AO	IN		VI	VI		VIDRAT VERD
2226		2	14003	SF	FIN	TO	AO			VI	VI		VIDRAT VERD
2226		1	14003	SF	FIN	TO	AO				VI		VIDRAT VERD FOSC
2226		1	14003	VO	SEV	TO	AO	IN			VI		VIDRAT VERD FOSC
2226		1	14003	CR	GER	TO	AO			VI	VI		VIDRAT VERD FOSC EXTERIOR. VERD INTERIOR
2231		1	14002	SF	FIN	TO	AO						
2231		1	14100	OR	EOR	TO	AO			VI	VI		
2231		1	14200	SF	FIN	TO	AO			VI	VI	XVI-XVII	
2231		1	14128	PS	ESC	TO	AO			VI	VI	XV	

INTERVENCIÓ ARQUEOLÒGICA C/ NOU DE SANT FRANCESC, C/ RULL I C/ CÒDOLS (035/10)

INVENTARI DE MATERIAL ARQUEOLÒGIC

U.E.	Núm. Frag.	Class. Fragm.	Def. Tipo	Decoració			Acabats		Cronologia	Observacions
				Tècnica	Pasta	Int.	Ext.	Int.		
2231	18	60054								
2231	2	60051								
2231	2	14002	SF	FIN	TO	AO				REBUIG. SENSE VIDRAR
2231	5	14003	SF	FIN	TO	AO		VI		VIDRAT MARRÓ
2231	1	14003	SF	TAP	TO	AO		VI	VI	VIDRAT MARRÓ
2231	1	14003	FO	FIN	TO	AO		VI	VI	VIDRAT MARRÓ
2231	1	14003	FO	FIN	TO	AO		VI		VIDRAT MARRÓ
2231	1	14003	VO	SEV	TO	AO		VI	VI	VIDRAT MARRÓ. REBUIG
2231	1	14003	VO	GIB	TO	AO		VI		VIDRAT VERD
2232	1	14002	CR	FIN	TO	GO				
2232	1	14002	SF	FIN	TO	AO				
2232	1	14100	VO	PAT	TO	AO		VI	VI	
2232	1	14200	SF	FIN	TO	AO		VI	VI	XVI-XVII

INTERVENCIÓ ARQUEOLÒGICA C/ NOU DE SANT FRANCESC, C/ RULL I C/ CÒDOLS (035/10)

INVENTARI DE MATERIAL ARQUEOLÒGIC

U.E.	Núm. Frag.	Class. Fragm.	Def. Tipo	Tècnica	Pasta	Decoració		Acabats		Cronologia	Observacions	
						Int.	Ext.	Int.	Ext.			
2232	4	14103	CR	PAT	TO	AO			VI	VI	XVII	
2232	2	14103	SF	FIN	TO	AO			VI	VI	XVII	
2232	1	14103	SF	ESC	TO	AO			VI	VI	XVII	
2232	1	14103	VO	ESC	TO	AO			VI	VI	XVII	
2232	1	14103	SF	FIN	TO	AO			VI	VI	XVII	AMB GROC
2232	1	14103	CR	PAT	TO	AO			VI	VI	XVII	AMB GROC
2232	1	14103	VO	PAT	TO	AO			VI	VI	XVII	AMB GROC
2232	1	14002	SF	FIN	TO	AO						REGALIMS INTERIORS MARRONS
2232	6	14003	SF	FIN	TO	AO			VI			VIDRAT MARRÓ
2232	4	14003	SF	FIN	TO	AO			VI			VIDRAT MELAT
2232	1	14003	VO	BAC	TO	AO			VI			VIDRAT MELAT
2232	1	14003	SF	FIN	TO	AO				VI		VIDRAT VERD GOTIC. AMB MEDALLO
2232	1	14003	SF	MOR	TO	AO			VI	VI		VIDRAT VERD. FIRETA

INTERVENCIÓ ARQUEOLÒGICA C/ NOU DE SANT FRANCESC, C/ RULL I C/ CÒDOLS (035/10)

INVENTARI DE MATERIAL ARQUEOLÒGIC

U.E.	Núm.	Frag.	Class.	Def. Fragm.	Tipo	Tècnica	Pasta	Decoració		Acabats		Cronologia	Observacions
								Int.	Ext.	Int.	Ext.		
2233		3	14002	SF	FIN	TO	AO						
2233		1	14002	VO	FIN	TO	AO						
2233		1	14002	PE	FIN	TO	AO						
2233		1	14002	SF	FIN	TO	GO						
2233		3	14100	SF	FIN	TO	AO			VI			
2233		1	14100	VO	ESC	TO	AO			VI			
2233		1	14128	SF	FIN	TO	AO			VI	VI	XV	
2233		2	60054										
2233		1	14003	SF	FIN	TO	AO			VI	VI		VIDRAT EXTERIOR VERD. MARRÓ INTERIOR
2233		2	14003	SF	FIN	TO	GO			VI			VIDRAT MARRÓ
2233		1	14003	SF	FIN	TO	AO			VI	VI		VIDRAT MARRÓ
2233		1	14003	NA	FIN	TO	GO			VI	VI		VIDRAT MARRÓ
2233		1	14003	VO	OLL	TO	GO			VI			VIDRAT MARRÓ

INTERVENCIÓ ARQUEOLÒGICA C/ NOU DE SANT FRANCESC, C/ RULL I C/ CÒDOLS (035/10)

INVENTARI DE MATERIAL ARQUEOLÒGIC

U.E.	Núm. Frag.	Class. Fragm.	Def. Tipo	Tècnica	Pasta	Decoració		Acabats		Cronologia	Observacions
						Int.	Ext.	Int.	Ext.		
2233	1	14003	VO	GER	TO	AO			VI		VIDRAT MELAT
2233	1	14003	NA	FIN	TO	AO			VI		VIDRAT VERD
2233	2	14003	SF	FIN	TO	GO			VI		VIDRAT VERD FOSC
2233	1	14003	VO	OLL	TO	AO			VI		VIDRAT VERD FOSC
2234	5	14100	SF	FIN	TO	AO			VI		
2234	1	14100	SF	FIN	TO	AO			VI	VI	
2234	1	14100	PE	FIN	TO	AO			VI		
2234	4	14100	VO	ESC	TO	AO			VI		
2234	6	14252	SF	FIN	TO	AO			VI		FINALS XIII-XIV
2234	2	14252	VO	PAT	TO	AO			VI		FINALS XIII-XIV
2234	1	1	14252	VO	ESC	TO	AO		VI		FINALS XIII-XIV
2234	1	14250	VO	PAT	TO	AO			VI		XIV
2234	1	14258	PE	PAT	TO	AO			VI		XIII

INTERVENCIÓ ARQUEOLÒGICA C/ NOU DE SANT FRANCESC, C/ RULL I C/ CÒDOLS (035/10)

INVENTARI DE MATERIAL ARQUEOLÒGIC

U.E.	Núm.	Frag.	Class.	Def. Fragm.	Tipo	Tècnica	Pasta	Decoració		Acabats		Cronologia	Observacions
								Int.	Ext.	Int.	Ext.		
2234	2	1	14258	VO	PAT	TO	AO			VI		XIII	
2234	3	1	14258	VO	PAT	TO	AO			VI		XIII	
2234		2	14128	VO	PAT	TO	AO			VI	VI	XV	
2234		5	14002	SF	FIN	TO	GO						
2234		1	14002	FO	FIN	TO	GO						
2234		3	14002	VO	OLL	TO	GO						
2234		1	14005	SF	FIN	TO	GR						
2234		1	14005	FO	FIN	TO	GR						
2234		9	14002	SF	FIN	TO	AO						
2234		1	14002	SF	FIN	TO	AO						
2234		5	14002	SF	FIN	TO	GO						
2234		1	13250	SF	FIN	TO	AO						
2234		2	13250	NA	FIN	TO	AO						

INTERVENCIÓ ARQUEOLÒGICA C/ NOU DE SANT FRANCESC, C/ RULL I C/ CÒDOLS (035/10)

INVENTARI DE MATERIAL ARQUEOLÒGIC

U.E.	Núm.	Frag.	Class.	Def. Fragm.	Tipo	Tècnica	Pasta	Decoració		Acabats		Cronologia	Observacions
								Int.	Ext.	Int.	Ext.		
2234		1	13303	SF	AMF	TO	AO						
2234		1	13309	SF	AMF	TO	AO						
2234		1	13300	SF	AMF	TO	AO						
2234		3	13312	SF	AMF	TO	AO						
2234		2	13258	SF	FIN	TO	AO						
2234		1	13258	VO	TAP	TO	AO						
2234		15	60054										
2234		1	60051										
2234		2	14002	VO	OLL	TO	GM						ALT MEDIEVAL
2234		1	14002	CR	OLL	TO	GO						ALT MEDIEVAL
2234		1	14100	SF	FIN	TO	AO			VI			EXTERIOR PARCIAL
2234		6	13250	SF	FIN	TO	AO						PRODUCCIÓ AFRICANA
2234		1	14003	SF	FIN	TO	AO			VI	VI		VIDRAT EXTERIOR VERD. INTERIOR MARRÓ

INTERVENCIÓ ARQUEOLÒGICA C/ NOU DE SANT FRANCESC, C/ RULL I C/ CÒDOLS (035/10)

INVENTARI DE MATERIAL ARQUEOLÒGIC

U.E.	Núm.	Frag.	Class.	Def. Fragm.	Tipo	Tècnica	Pasta	Decoració		Acabats		Cronologia	Observacions
								Int.	Ext.	Int.	Ext.		
2234		1	14003	SF	FIN	TO	AO			VI	VI		VIDRAT INTERIOR MELAT. EXTERIOR VERD
2234		9	14003	SF	FIN	TO	AO			VI			VIDRAT MARRÓ
2234		1	14006	SF	FIN	TO	GM			VI			VIDRAT MARRÓ
2234		1	14006	FO	OLL	TO	GO			VI			VIDRAT MARRÓ
2234		2	14006	VO	CSS	TO	GO			VI			VIDRAT MARRÓ
2234		3	14006	VO	OLL	TO	GO			VI			VIDRAT MARRÓ
2234		1	14006	SF	OLL	TO	GO			VI			VIDRAT MARRÓ
2234		1	14003	VO	TUP	TO	GO			VI			VIDRAT MARRÓ
2234		1	14003	VO	TUP	TO	GO			VI			VIDRAT MARRÓ
2234		4	14003	SF	FIN	TO	AO			VI			VIDRAT MELAT
2234		1	14003	AN	FIN	TO	GO			VI			VIDRAT MELAT. PASTA BLANCA
2234		3	14003	SF	FIN	TO	GO			VI			VIDRAT VERD
2234		1	14003	FO	FIN	TO	AO			VI			VIDRAT VERD

INTERVENCIÓ ARQUEOLÒGICA C/ NOU DE SANT FRANCESC, C/ RULL I C/ CÒDOLS (035/10)

INVENTARI DE MATERIAL ARQUEOLÒGIC

U.E.	Núm. Frag.	Class. Fragm.	Def. Tipo	Tècnica	Pasta	Decoració		Acabats		Cronologia	Observacions	
						Int.	Ext.	Int.	Ext.			
2234	1	14003	VO	GER	TO	GO			VI	VI		VIDRAT VERD
2234	1	14006	NA	FIN	TO	GO			VI	VI		VIDRAT VERD
2237	1	14200	VO	PAT	TO	AO			VI	VI	XVI-XVII	
2237	1	14200	VO	ESC	TO	AO			VI	VI	XVI-XVII	
2237	1	14005	VO	OLL	TO	GM						
2237	1	14005	VO	OLL	TO	GR						AMB NANSA
2237	2	14005	CR	OLL	TO	GM						MATEIXA PEÇA
2237	1	30000	SF	VIN								RESTAURACIÓ
2237	1	14003	AN	FIN	TO	AO			VI	VI		VIDRAT INTERIOR MARRÓ. EXTERIOR VERDÓS
2237	6	14003	SF	FIN	TO	AO			VI			VIDRAT MARRÓ
2237	1	14003	SF	FIN	TO	AO			VI	VI		VIDRAT MARRÓ
2237	2	14003	VO	OLL	TO	AO			VI	VI		VIDRAT MARRÓ
2237	1	14003	VO	GER	TO	AO			VI	VI		VIDRAT MARRÓ

INTERVENCIÓ ARQUEOLÒGICA C/ NOU DE SANT FRANCESC, C/ RULL I C/ CÒDOLS (035/10)

INVENTARI DE MATERIAL ARQUEOLÒGIC

U.E.	Núm.	Frag.	Class.	Def.		Tècnica	Pasta	Decoració		Acabats		Cronologia	Observacions
				Fragm.	Tipo			Int.	Ext.	Int.	Ext.		
2237		1	14003	VO	SEV	TO	AO			VI	VI		VIDRAT MARRÓ
2237		1	14003	VO	SEV	TO	AO			VI			VIDRAT MELAT
2237		1	14003	VO	SLR	TO	AO				VI		VIDRAT MELAT. BROC AMB FORATS DE SALER
2237		4	14003	SF	FIN	TO	AO				VI		VIDRAT VERD
2237		1	14003	SF	FIN	TO	GO			VI			VIDRAT VERD
2237		1	14003	SF	FIN	TO	AO			VI	VI		VIDRAT VERD
2237		1	14003	FO	FIN	TO	AO			VI			VIDRAT VERD
2237		1	14003	VO	GER	TO	AO			VI	VI		VIDRAT VERD
2240		6	14002	SF	FIN	TO	AO						
2240		1	14002	VO	GER	TO	AO						
2240		5	14100	SF	FIN	TO	AO			VI	VI		
2240		1	14100	VO	PAT	TO	AO			VI	VI		
2240		2	14200	VO	ESC	TO	AO			VI	VI	XVI-XVII	

INTERVENCIÓ ARQUEOLÒGICA C/ NOU DE SANT FRANCESC, C/ RULL I C/ CÒDOLS (035/10)

INVENTARI DE MATERIAL ARQUEOLÒGIC

U.E.	Núm. Frag.	Class. Fragm.	Def. Tipo	Tècnica	Pasta	Decoració		Acabats		Cronologia	Observacions	
						Int.	Ext.	Int.	Ext.			
2240	1	14200	OR	EOR	TO	AO			VI	VI	XVI-XVII	
2240	1	14200	SF	FIN	TO	AO			VI	VI	XVI-XVII	
2240	1	14208	SF	FIN	TO	AO			VI	VI	XVI-XVII	
2240	1	14102	VO	PAT	TO	AO			VI		FINALS XV-XVI	
2240	1	14102	SF	ESC	TO	AO			VI	VI	FINALS XV-XVI	
2240	1	14103	VO	PAT	TO	AO			VI	VI	XVII	
2240	1	13258	FO	CSS	TO	AO						
2240	1	14103	VO	FOB	TO	AO			VI	VI	XVII	ATUELL INÈDIT
2240	8	14003	SF	FIN	TO	AO			VI			VIDRAT MARRÓ
2240	1	14003	VO	SEV	TO	AO			VI	VI		VIDRAT MARRÓ
2240	2	14003	AN	FIN	TO	AO			VI			VIDRAT MARRÓ
2240	1	14003	AG	TAP	TO	AO			VI	VI		VIDRAT MARRÓ
2240	1	14003	VO	PAT	TO	AO			VI			VIDRAT MARRÓ. AMB DOS FORATS

INTERVENCIÓ ARQUEOLÒGICA C/ NOU DE SANT FRANCESC, C/ RULL I C/ CÒDOLS (035/10)

INVENTARI DE MATERIAL ARQUEOLÒGIC

U.E.	Núm.	Frag.	Class.	Def. Fragm.	Tipo	Tècnica	Pasta	Decoració		Acabats		Cronologia	Observacions
								Int.	Ext.	Int.	Ext.		
2240		1	14003	SF	FIN	TO	AO				VI		VIDRAT VERD
2243		16	14002	SF	FIN	TO	AO						
2243		11	14002	SF	FIN	TO	GO						
2243		1	14002	VO	OLL	TO	GM						
2243		2	14100	SF	FIN	TO	AO			VI	VI		
2243		2	14100	SF	FIN	TO	AO				VI		
2243		3	14100	VO	ESC	TO	AO			VI			
2243		1	14100	VO	ESC	TO	AO			VI	VI		
2243		1	14100	NA	GET	TO	AO			VI			
2243		1	14100	NA	GET	TO	AO			VI			
2243		1	14100	VO	FIN	TO	AO				VI		
2243		1	14252	SF	FIN	TO	AO			VI		FINALS XIII-XIV	
2243		4	13312	SF	AMF	TO	AO						

INTERVENCIÓ ARQUEOLÒGICA C/ NOU DE SANT FRANCESC, C/ RULL I C/ CÒDOLS (035/10)

INVENTARI DE MATERIAL ARQUEOLÒGIC

U.E.	Núm.	Frag.	Class.	Def. Fragm.	Tipo	Tècnica	Pasta	Decoració		Acabats		Cronologia	Observacions
								Int.	Ext.	Int.	Ext.		
2243		1	13258	SF	CSS	TO	AO						
2243		1	14102	SF	FIN	TO	AO			VI	VI	FINALS XV, XVI	
2243		21	60054										
2243		1	14100	VO	FIN	TO	AO						HA PERDUT VIDRAT
2243		1	14100	VO	POA	TO	AO						HA PERDUT VIDRAT
2243		1	20002		CLA								RESTAURACIÓ
2243		4	14003	SF	FIN	TO	AO			VI			VIDRAT MARRÓ
2243		3	14003	FO	FIN	TO	GO			VI			VIDRAT MARRÓ
2243		4	14003	SF	FIN	TO	AO			VI			VIDRAT VERD
2243		2	14003	SF	FIN	TO	AO				VI		VIDRAT VERD
2243		1	14006	SF	FIN	TO	AO				VI		VIDRAT VERD
2243		1	14003	FO	FIN	TO	AO			VI			VIDRAT VERD
2249		20	14002	SF	FIN	TO	AO						

INTERVENCIÓ ARQUEOLÒGICA C/ NOU DE SANT FRANCESC, C/ RULL I C/ CÒDOLS (035/10)

INVENTARI DE MATERIAL ARQUEOLÒGIC

U.E.	Núm.	Frag.	Class.	Def. Fragm.	Tipo	Tècnica	Pasta	Decoració		Acabats		Cronologia	Observacions
								Int.	Ext.	Int.	Ext.		
2249		2	14002	SF	FIN	TO	AO	IN					
2249		1	14002	SF	FIN	TO	GM						
2249		4	14005	SF	FIN	TO	GR						
2249		4	14002	PE	FIN	TO	AO						
2249		1	14002	SF	OLL	TO	GO						
2249		1	14002	FO	OLL	TO	GO						
2249		2	14002	VO	OLL	TO	GO						
2249		2	15000		TPT	MA	AO						
2249	2	1	14103	VO	PAT	TO	AO			VI	VI	XVII	
2249		32	14103	VO	PAT	TO	AO			VI	VI	XVII	
2249		12	14103	CR	PAT	TO	AO			VI	VI	XVII	
2249		6	14103	FO	PAT	TO	AO			VI	VI	XVII	
2249		10	14103	SF	FIN	TO	AO			VI	VI	XVII	

INTERVENCIÓ ARQUEOLÒGICA C/ NOU DE SANT FRANCESC, C/ RULL I C/ CÒDOLS (035/10)

INVENTARI DE MATERIAL ARQUEOLÒGIC

U.E.	Núm. Frag.	Class. Fragm.	Def. Tipo	Tècnica	Pasta	Decoració		Acabats		Cronologia	Observacions	
						Int.	Ext.	Int.	Ext.			
2249	1	14103	SF	ESC	TO	AO			VI	VI	XVII	
2249	2	14103	OR	EOR	TO	AO			VI	VI	XVII	
2249	3	14103	FO	ESC	TO	AO			VI	VI	XVII	
2249	6	14103	VO	ESC	TO	AO			VI	VI	XVII	
2249	1	14128	VO	ESC	TO	AO			VI	VI	XV	
2249	1	14252	VO	PAT	TO	AO			VI		FINALS XIII-XIV	
2249	1	14211	PE	FIN	TO	AO			VI	VI	XV	
2249	1	14100	VO	PAT	TO	AO			VI	VI		
2249	2	14100	SF	FIN	TO	AO			VI	VI		
2249	2	14100	VO	PAT	TO	AO			VI			
2249	2	14100	SF	FIN	TO	AO			VI	VI		
2249	1	14100	FO	FIN	TO	AO			VI			
2249	2	50034			MO	AO						

INTERVENCIÓ ARQUEOLÒGICA C/ NOU DE SANT FRANCESC, C/ RULL I C/ CÒDOLS (035/10)

INVENTARI DE MATERIAL ARQUEOLÒGIC

U.E.	Núm.	Frag.	Class.	Def. Fragm.	Tipo	Tècnica	Decoració		Acabats		Cronologia	Observacions
							Pasta	Int.	Ext.	Int.		
2249		1	20000		ATI							RESTAURACIÓ
2249		12	20002		CLA							RESTAURACIÓ
2249		3	20002		ATI							RESTAURACIÓ
2249		2	20001		MON							RESTAURACIÓ
2249		47	30000	SF	VIN							RESTAURACIÓ
2249		1	30000	FO	VIN							RESTAURACIÓ
2249		1	30000	VO	AMP							RESTAURACIÓ
2249		1	50032			MO	AO					VERD I BLANC
2249		1	14003	AG	TAP	TO	AO		VI	VI		VIDRAT MARRÓ-VERD. TRENCAT
2249		4	14003	VO	GIB	TO	AO		VI			VIDRAT MELAT
2249		2	14003	VO	BAC	TO	AO		VI			VIDRAT MELAT
2249		1	14003	PE	FIN	TO	AO		VI			VIDRAT MELAT
2249		2	14003	FO	FIN	TO	AO		VI			VIDRAT MELAT

INTERVENCIÓ ARQUEOLÒGICA C/ NOU DE SANT FRANCESC, C/ RULL I C/ CÒDOLS (035/10)

INVENTARI DE MATERIAL ARQUEOLÒGIC

U.E.	Núm.	Frag.	Class.	Def.		Decoració		Acabats		Cronologia	Observacions	
				Fragm.	Tipo	Tècnica	Pasta	Int.	Ext.			Int.
2249		1	14003	PE	FIN	TO	AO			VI		VIDRAT VERD
2249		1	14003	FO	FIN	TO	AO			VI		VIDRAT VERD
2249		1	14003	VO	SEV	TO	AO			VI		VIDRAT FET MALBÉ . REBUIG
2249		1	14003	CR	FIN	TO	AO			VI	VI	VIDRAT INTERIOR MELAT. EXTERIOR VERD
2249		13	14003	SF	FIN	TO	AO			VI		VIDRAT MARRÓ
2249		1	14003	SF	FIN	TO	AO			VI	VI	VIDRAT MARRÓ
2249		3	14003	FO	FIN	TO	AO			VI		VIDRAT MARRÓ
2249		11	14003	VO	PAT	TO	AO			VI		VIDRAT MARRÓ
2249		2	14003	PE	ESF	TO	AO			VI	VI	VIDRAT MARRÓ
2249		4	14003	CR	PAT	TO	AO			VI		VIDRAT MARRÓ
2249		1	14003	FO	FIN	TO	AO			VI		VIDRAT MARRÓ
2249		1	14003	VO	TAP	TO	AO			VI	VI	VIDRAT MARRÓ
2249		1	14003	NA	OLL	TO	AO			VI		VIDRAT MARRÓ

INTERVENCIÓ ARQUEOLÒGICA C/ NOU DE SANT FRANCESC, C/ RULL I C/ CÒDOLS (035/10)

INVENTARI DE MATERIAL ARQUEOLÒGIC

U.E.	Núm.	Frag.	Class.	Def. Fragm.	Tipo	Tècnica	Pasta	Decoració		Acabats		Cronologia	Observacions
								Int.	Ext.	Int.	Ext.		
2249		1	14003	NA	CAT	TO	AO			VI	VI		VIDRAT MARRÓ
2249		1	14003	VO	GRE	TO	AO			VI			VIDRAT MARRÓ
2249		3	14003	BE	GRE	TO	AO			VI			VIDRAT MARRÓ
2249		1	14003	VO	GRE	TO	AO			VI			VIDRAT MARRÓ
2249		1	14003	AN	FIN	TO	AO			VI	VI		VIDRAT MARRÓ.
2249		1	14003	VO	SEV	TO	AO			VI			VIDRAT MARRÓ.
2249		1	14003	VO	OLL	TO	AO			VI			VIDRAT MARRÓ.
2249		1	14003	VO	FIN	TO	AO			VI	VI		VIDRAT MARRÓ.
2249		1	14003	VO	CSS	TO	AO			VI			VIDRAT MARRÓ. AMB NANSA
2249		1	14003	VO	CSS	TO	AO			VI	VI		VIDRAT MARRÓ. AMB NANSA
2249		1	14003	NA	FIN	TO	AO			VI			VIDRAT MELAT
2249		2	14003	NA	CAT	TO	AO						VIDRAT MELAT
2249		1	14003	VO	POA	TO	AO				VI		VIDRAT MELAT

INTERVENCIÓ ARQUEOLÒGICA C/ NOU DE SANT FRANCESC, C/ RULL I C/ CÒDOLS (035/10)

INVENTARI DE MATERIAL ARQUEOLÒGIC

U.E.	Núm.	Frag.	Class.	Def. Fragm.	Tipo	Tècnica	Pasta	Decoració		Acabats		Cronologia	Observacions
								Int.	Ext.	Int.	Ext.		
2249	1	1	14003	PS	ESC	TO	AO				VI		VIDRAT MELAT
2249		1	14003	BR	CAT	TO	AO				VI		VIDRAT MELAT
2249		1	14003	VO	GER	TO	AO	IN			VI	VI	VIDRAT MELAT
2249		6	14003	SF	FIN	TO	AO				VI		VIDRAT MELAT.
2249		3	14003	SF	FIN	TO	AO				VI		VIDRAT MELAT.
2249		1	14003	NA	GER	TO	AO				VI	VI	VIDRAT VERD
2249		1	14003	BR	CAT	TO	AO				VI		VIDRAT VERD
2249		2	14003	VO	TUP	TO	AO				VI	VI	VIDRAT VERD
2249		1	14003	NA	GET	TO	AO				VI	VI	VIDRAT VERD
2249		1	14003	VO	CSS	TO	GO				VI		VIDRAT VERD
2249		1	14003	CR	FIN	TO	GO				VI		VIDRAT VERD
2249		1	14003	VO	OLL	TO	GO				VI		VIDRAT VERD
2249		1	14003	FO	TUP	TO	GO				VI	VI	VIDRAT VERD

INTERVENCIÓ ARQUEOLÒGICA C/ NOU DE SANT FRANCESC, C/ RULL I C/ CÒDOLS (035/10)

INVENTARI DE MATERIAL ARQUEOLÒGIC

U.E.	Núm.	Frag.	Class.	Def. Fragm.	Tipo	Tècnica	Pasta	Decoració		Acabats		Cronologia	Observacions
								Int.	Ext.	Int.	Ext.		
2249		2	14003	SF	FIN	TO	AO			VI			VIDRAT VERD FOSC
2249		2	14003	SF	FIN	TO	AO			VI			VIDRAT VERD.
2249		7	14003	SF	FIN	TO	AO			VI			VIDRAT VERD.
2249		3	14003	SF	FIN	TO	AO			VI	VI		VIDRAT VERD.
2251		43	14002	SF	FIN	TO	AO						
2251		1	14002	SF	FIN	TO	GM		IN				
2251		2	14002	PE	FIN	TO	AO						
2251		1	14002	CR	FIN	TO	AO						
2251		1	14002	NA	OLL	TO	AO						
2251		1	14002	VO	GET	TO	AO						
2251		3	14005	SF	FIN	TO	AR						
2251		3	14005	SF	FIN	TO	GR						
2251		1	14005	AN	OLL	TO	GR						

INTERVENCIÓ ARQUEOLÒGICA C/ NOU DE SANT FRANCESC, C/ RULL I C/ CÒDOLS (035/10)

INVENTARI DE MATERIAL ARQUEOLÒGIC

U.E.	Núm.	Frag.	Class.	Def.			Decoració		Acabats		Cronologia	Observacions
				Fragm.	Tipo	Tècnica	Pasta	Int.	Ext.	Int.		
2251		1	14005	FO	FIN	TO	GR					
2251		3	14005	VO	SEV	TO	GR					
2251		6	14005	SF	FIN	TO	GO					
2251		5	14005	VO	OLL	TO	GO					
2251		7	14100	SF	FIN	TO	AO		VI	VI		
2251		6	14100	SF	FIN	TO	AO		VI			
2251		1	14100	SF	FIN	TO	AO			VI		
2251		1	14100	OE	EOR	TO	AO		VI	VI		
2251		1	14100	VO	ESC	TO	AO		VI			
2251		2	14100	FO	ESC	TO	AO		VI			
2251		3	14100	VO	PAT	TO	AO		VI			
2251		4	14100	VO	PAT	TO	AO		VI	VI		
2251		1	14100	CR	PAT	TO	AO		VI	VI		

INTERVENCIÓ ARQUEOLÒGICA C/ NOU DE SANT FRANCESC, C/ RULL I C/ CÒDOLS (035/10)

INVENTARI DE MATERIAL ARQUEOLÒGIC

U.E.	Núm.	Frag.	Class.	Def. Fragm.	Tipo	Tècnica	Pasta	Decoració		Acabats		Cronologia	Observacions
								Int.	Ext.	Int.	Ext.		
2251		3	14100	VO	PAT	TO	AO			VI			
2251		5	14100	VO	ESC	TO	AO			VI	VI		
2251		1	14100	AN	FIN	TO	AO				VI		
2251		1	14100	PE	FIN	TO	AO				VI		
2251		1	14100	VO	EOR	TO	AO			VI	VI		
2251		1	14100	PE	PAT	TO	AO			VI	VI		
2251		1	14100	PE	PAT	TO	AO			VI			
2251		2	14200	SF	FIN	TO	AO			VI	VI	XVI-XVII	
2251		4	14103	SF	FIN	TO	AO			VI	VI	XVII	
2251		1	14305	VO	PAT	TO	AO			VI	VI	XVII	
2251		4	14102	SF	FIN	TO	AO			VI	VI	FINAL XV-XVI	
2251		1	14102	PE	PAT	TO	AO			VI	VI	FINAL XV-XVI	
2251		5	14102	VO	PAT	TO	AO			VI	VI	FINAL XV-XVI	

INTERVENCIÓ ARQUEOLÒGICA C/ NOU DE SANT FRANCESC, C/ RULL I C/ CÒDOLS (035/10)

INVENTARI DE MATERIAL ARQUEOLÒGIC

U.E.	Núm.	Frag.	Class.	Def.		Decoració			Acabats		Cronologia	Observacions	
				Fragm.	Tipo	Tècnica	Pasta	Int.	Ext.	Int.			Ext.
2251		1	14102	SF	ESC	TO	AO			VI	VI	FINAL XV-XVI	
2251		2	14250	PE	FIN	TO	AO			VI		XIV	
2251		1	14250	FO	FIN	TO	AO			VI		XIV	
2251		1	14250	SF	FIN	TO	AO			VI		XIV	
2251		1	14250	VO	PAT	TO	AO			VI		XIV	
2251		1	14250	VO	ESC	TO	AO			VI		XIV	
2251		2	14252	SF	FIN	TO	AO			VI		FINALS XIII-XIV	
2251		1	14252	VO	ESC	TO	AO			VI		FINALS XIII-XIV	
2251		3	14128	SF	ESC	TO	AO			VI	VI	XV	
2251		1	14128	VO	PAT	TO	AO			VI	VI	XV	
2251		1	14211	SF	ESC	TO	AO			VI	VI	XV	
2251		2	15000		TPT	MA	AO						
2251		2	14252	SF	FIN	TO	AO			VI		FINALS XIII-XIV	

INTERVENCIÓ ARQUEOLÒGICA C/ NOU DE SANT FRANCESC, C/ RULL I C/ CÒDOLS (035/10)

INVENTARI DE MATERIAL ARQUEOLÒGIC

U.E.	Núm. Frag.	Class. Fragm.	Def.	Tipo	Tècnica	Pasta	Decoració		Acabats		Cronologia	Observacions
							Int.	Ext.	Int.	Ext.		
2251	19	60054										
2251	4	14002	SF	FIN	TO	AO		IN				ONDULACIONS
2251	1	14002	SF	FIN	TO	AO		PI				ONDULACIONS VERTICALS EN MANGANÉS
2251	1	14304	SF	FIN	TO	AO			VI	VI		ORIENTAL
2251	5	14003	SF	FIN	TO	AO			VI	VI		VIDRAT EXTERIOR VERD, INTERIOR MELAT
2251	1	14003	NA	GER	TO	AO			VI	VI		VIDRAT EXTERIOR VERD. VIDRAT INTERIOR MELAT
2251	24	14003	SF	FIN	TO	AO			VI			VIDRAT MARRÓ
2251	1	14003	SF	FIN	TO	GM			VI			VIDRAT MARRÓ
2251	1	14003	SF	FIN	TO	AO				VI		VIDRAT MARRÓ
2251	5	14003	SF	FIN	TO	AO			VI	VI		VIDRAT MARRÓ
2251	6	14003	VO	OLL	TO	AO			VI			VIDRAT MARRÓ
2251	2	14003	VO	OLL	TO	GO			VI			VIDRAT MARRÓ
2251	2	14003	VO	GIB	TO	AO			VI			VIDRAT MARRÓ

INTERVENCIÓ ARQUEOLÒGICA C/ NOU DE SANT FRANCESC, C/ RULL I C/ CÒDOLS (035/10)

INVENTARI DE MATERIAL ARQUEOLÒGIC

U.E.	Núm.	Frag.	Class.	Def. Fragm.	Tipo	Tècnica	Pasta	Decoració		Acabats		Cronologia	Observacions
								Int.	Ext.	Int.	Ext.		
2251		3	14003	VO	PAT	TO	AO			VI			VIDRAT MARRÓ
2251		1	14003	VO	FIN	TO	AO			VI			VIDRAT MARRÓ
2251		3	14003	VO	TUP	TO	AO			VI	VI		VIDRAT MARRÓ.
2251		1	14003	VO	CSS	TO	GO			VI			VIDRAT MARRÓ.
2251		1	14003	VO	CSS	TO	GO			VI	VI		VIDRAT MARRÓ.
2251		1	14003	VO	GRE	TO	AO			VI	VI		VIDRAT MARRÓ.
2251		1	14003	VO	GER	TO	AO			VI	VI		VIDRAT MARRÓ. VORA PESSIGADA
2251		1	14003	VO	CSS	TO	AO			VI	VI		VIDRAT MARRÓ. AMB NANSA
2251		2	14003	SF	FIN	TO	AO			VI	VI		VIDRAT MELAT
2251		1	14003	SF	FIN	TO	AO				VI		VIDRAT MELAT
2251		19	14003	SF	FIN	TO	AO			VI			VIDRAT MELAT
2251		3	14003	VO	GIB	TO	AO			VI			VIDRAT MELAT
2251		1	14003	VO	BAC	TO	AO			VI			VIDRAT MELAT

INTERVENCIÓ ARQUEOLÒGICA C/ NOU DE SANT FRANCESC, C/ RULL I C/ CÒDOLS (035/10)

INVENTARI DE MATERIAL ARQUEOLÒGIC

U.E.	Núm.	Frag.	Class.	Def.		Decoració			Acabats		Cronologia	Observacions
				Fragm.	Tipo	Tècnica	Pasta	Int.	Ext.	Int.		
2251		1	14003	VO	GER	TO	AO	IN		VI		VIDRAT MELAT
2251		1	14003	VO	FIN	TO	AO			VI		VIDRAT MELAT
2251		1	14003	VO	FIN	TO	AO			VI	VI	VIDRAT MELAT
2251		9	14003	SF	FIN	TO	AO		AC	VI		VIDRAT MELAT, MATEIXA PEÇA
2251		11	14003	SF	FIN	TO	AO			VI		VIDRAT VERD
2251		2	14003	SF	FIN	TO	AO			VI	VI	VIDRAT VERD
2251		1	14003	FO	FIN	TO	AO			VI		VIDRAT VERD
2251		1	14003	NA	CAT	TO	AO			VI	VI	VIDRAT VERD
2251		1	14003	NA	FIN	TO	AO			VI	VI	VIDRAT VERD
2251		1	14003	FO	FIN	TO	AO				VI	VIDRAT VERD
2251		1	14003	SF	FIN	TO	AO				VI	VIDRAT VERD BRILLANT
2251		1	14003	VO	GRE	TO	AO			VI		VIDRAT VERD FOSC
2251		2	14003	VO	OLL	TO	AO			VI		VIDRAT VERD FOSC

INTERVENCIÓ ARQUEOLÒGICA C/ NOU DE SANT FRANCESC, C/ RULL I C/ CÒDOLS (035/10)

INVENTARI DE MATERIAL ARQUEOLÒGIC

U.E.	Núm.	Frag.	Class.	Def.		Decoració			Acabats		Cronologia	Observacions	
				Fragm.	Tipo	Tècnica	Pasta	Int.	Ext.	Int.			Ext.
2251		2	14003	VO	GER	TO	AO			VI	VI		VIDRAT VERD.
2251		1	14003	VO	GER	TO	AO		IN	VI	VI		VIDRAT VERD.
2251		1	14003	VO	TAP	TO	GO			VI	VI		VIDRAT VERD.
2251		1	14003	SF	FIN	TO	AO	IN		VI	VI		VIDRAT VERD.
2251		2	14003	FO	TAP	TO	AO			VI	VI		VIDRAT VERD. MATEIXA PEÇA
2251		1	14003	NA	FIN	TO	AO			VI	VI		VIDRAT VERD. TORSIVA
2252		1	14100	FO	ESC	TO	AO			VI	VI		
2252		2	14100	SF	FIN	TO	AO			VI	VI		
2252		1	14300	VO	PAT	TO	AO			VI	VI		
2252		2	14002	SF	FIN	TO	AO						
2252		1	14200	SF	ESC	TO	AO			VI	VI	XVI-XVII	
2252		1	14200	VO	ESC	TO	AO			VI	VI	XVI-XVII	
2252		1	14103	VO	PAT	TO	AO			VI	VI	XVII	

INTERVENCIÓ ARQUEOLÒGICA C/ NOU DE SANT FRANCESC, C/ RULL I C/ CÒDOLS (035/10)

INVENTARI DE MATERIAL ARQUEOLÒGIC

U.E.	Núm.	Frag.	Class.	Def. Fragm.	Tipo	Tècnica	Pasta	Decoració		Acabats		Cronologia	Observacions
								Int.	Ext.	Int.	Ext.		
2252		2	14103	CR	PAT	TO	AO			VI	VI	XVII	
2252		1	14103	VO	ESC	TO	AO			VI	VI	XVII	
2252		1	14103	SF	EOR	TO	AO			VI	VI	XVII	
2252		2	14103	FO	PAT	TO	AO			VI	VI	XVII	
2252		1	14120	VO	PAT	TO	AO			VI	VI	XVII	
2252		1	14003	SF	FIN	TO	AO			VI	VI	XVII	AMB GROC
2252		1	14003	VO	PAT	TO	AO			VI	VI	XVII	AMB GROC
2252		2	14003	SF	FIN	TO	AO			VI	VI	XVII	AMB GROC I VERD
2252		2	14304	SF	FIN	TO	AO			VI	VI	XVII	MARMORIZZATA
2252		1	14002	VO	ESC	TO	AO						REBUIG SENSE VIDRAR
2252		2	14003	SF	FIN	TO	AO			VI	VI		VIDRAT INTERIOR MELAT. EXTERIOR VERD
2252		8	14003	SF	FIN	TO	AO			VI			VIDRAT MARRÓ
2252		1	14003	SF	FIN	TO	AO			VI	VI		VIDRAT MARRÓ

INTERVENCIÓ ARQUEOLÒGICA C/ NOU DE SANT FRANCESC, C/ RULL I C/ CÒDOLS (035/10)

INVENTARI DE MATERIAL ARQUEOLÒGIC

U.E.	Núm.	Frag.	Class.	Def. Fragm.	Tipo	Tècnica	Pasta	Decoració		Acabats		Cronologia	Observacions
								Int.	Ext.	Int.	Ext.		
2252		3	14003	VO	PAT	TO	AO			VI			VIDRAT MARRÓ
2252		1	14003	SF	FIN	TO	AO			VI			VIDRAT MELAT
2252		1	14003	FO	FIN	TO	AO			VI	VI		VIDRAT MELAT
2252		1	14003	VO	POA	TO	AO				VI		VIDRAT MELAT
2252		1	14003	BR	FIN	TO	AO				VI		VIDRAT MELAT
2252		4	14003	SF	FIN	TO	AO				VI		VIDRAT VERD
2252		1	14003	VO	PAT	TO	AO			VI			VIDRAT VERD
2252		1	14003	BR	FIN	TO	AO				VI		VIDRAT VERD
2252		1	14003	SF	FIN	TO	AO			VI			VIDRAT VERD FOSC
2253		3	14002	SF	FIN	TO	AO						
2253		1	14002	FO	FIN	TO	AO						
2253		1	14100	VO	ESC	TO	AO			VI	VI		
2253		1	14252	SF	FIN	TO	AO			VI		FINALS XIII-XIV	

INTERVENCIÓ ARQUEOLÒGICA C/ NOU DE SANT FRANCESC, C/ RULL I C/ CÒDOLS (035/10)

INVENTARI DE MATERIAL ARQUEOLÒGIC

U.E.	Núm. Frag.	Class. Fragm.	Def. Tipo	Tècnica	Pasta	Decoració		Acabats		Cronologia	Observacions	
						Int.	Ext.	Int.	Ext.			
2253	3	14103	VO	ESC	TO	AO			VI	VI	XVII	
2253	1	14103	SF	FIN	TO	AO			VI	VI	XVII	
2253	1	14103	CR	PAT	TO	AO			VI	VI	XVII	
2253	1	14002	CR	PAT	TO	AO						REBUIG. SENSE VIDRAR
2253	2	14003	SF	FIN	TO	AO			VI			VIDRAT MARRÓ
2253	1	14003	NA	FIN	TO	AO			VI	VI		VIDRAT MARRÓ
2253	1	14003	SF	FIN	TO	AO				VI		VIDRAT VERD
2253	1	14003	SF	FIN	TO	AO			VI			VIDRAT VERD FOSC
2254	6	15000		TPT	MA	AO						
2254	1	14100	CR	PAT	TO	AO			VI	VI		
2254	2	14100	FO	ESC	TO	AO			VI	VI		
2254	1	14120	VO	PAT	TO	AO			VI	VI	XVII	
2254	1	14103	VO	PAT	TO	AO			VI	VI	XVII	

INTERVENCIÓ ARQUEOLÒGICA C/ NOU DE SANT FRANCESC, C/ RULL I C/ CÒDOLS (035/10)

INVENTARI DE MATERIAL ARQUEOLÒGIC

U.E.	Núm. Frag.	Class. Fragm.	Def. Tipo	Tècnica	Pasta	Decoració		Acabats		Cronologia	Observacions	
						Int.	Ext.	Int.	Ext.			
2254	1	14103	FO	PAT	TO	AO			VI	VI	XVII	
2254	1	14103	OR	EOR	TO	AO			VI	VI	XVII	
2254	1	14103	VO	EOR	TO	AO			VI	VI	XVII	
2254	1	60054										
2254	1	14100	PE	ESC	TO	AO			VI	VI		AMB ORELLETA APLICADA
2254	1	14103	VO	FOB	TO	AO			VI	VI	XVII	ATUELL D'ÚS INCERT PUBLICAT PER ARGELICH, ET AL. BUTLLET INFORMATIU DE CRÀMICA Nº61 1997
2254	1	14003	SF	FIN	TO	AO			VI	VI		REBUIG
2254	2	14002	SF	FIN	TO	AO						REBUIG. SENSE VIDRAR
2254	2	14002	FO	ESC	TO	AO						REBUIG. SENSE VIDRAR
2254	1	14002	VO	ESC	TO	AO						REBUIG. SENSE VIDRAR
2254	1	14002	CR	PAT	TO	AO						REBUIG. SENSE VIDRAR
2254	1	14002	FO	PAT	TO	AO						REBUIG. SENSE VIDRAR
2254	2	14002	VO	ESC	TO	AO						REBUIG. SENSE VIDRAR. MATEIXA PEÇA

INTERVENCIÓ ARQUEOLÒGICA C/ NOU DE SANT FRANCESC, C/ RULL I C/ CÒDOLS (035/10)

INVENTARI DE MATERIAL ARQUEOLÒGIC

U.E.	Núm.	Frag.	Class.	Def. Fragm.	Tipo	Tècnica	Decoració		Acabats		Cronologia	Observacions	
							Pasta	Int.	Ext.	Int.			Ext.
2254		1	20002		CLA							RESTAURACIÓ	
2254		1	14003	SF	FIN	TO	AO			VI		VIDRAT MARRÓ	
2254		1	14003	CR	PAT	TO	AO			VI		VIDRAT MARRÓ	
2254		3	14003	SF	FIN	TO	AO			VI		VIDRAT MELAT	
2254		1	14003	VO	GIB	TO	AO			VI		VIDRAT MELAT	
2254		1	14003	SF	FIN	TO	AO			VI		VIDRAT VERD	
2254		1	14003	NA	FIN	TO	AO			VI	VI	VIDRAT VERD	
2257		1	14305	VO	PAT	TO	AO			VI	VI	XVII	
2257		1	14200	FO	ESC	TO	AO			VI	VI	XVI-XVII	
2257		1	14100	SF	FIN	TO	AO			VI			
2257		1	14100	VO	ESC	TO	AO			VI	VI		
2257		1	14100	VO	PAT	TO	AO			VI			POSSIBLE MANGANÉS
2257		1	14100	VO	PAT	TO	AO			VI	VI	XVI-XVII	REFLEX PERDUT

INTERVENCIÓ ARQUEOLÒGICA C/ NOU DE SANT FRANCESC, C/ RULL I C/ CÒDOLS (035/10)

INVENTARI DE MATERIAL ARQUEOLÒGIC

U.E.	Núm.	Frag.	Class.	Def. Fragm.	Tipo	Tècnica	Pasta	Decoració		Acabats		Cronologia	Observacions
								Int.	Ext.	Int.	Ext.		
2257		3	14003	SF	FIN	TO	AO			VI			VIDRAT MARRÓ
2257		1	14003	CR	FIN	TO	AO			VI			VIDRAT MARRÓ
2259		6	14002	SF	FIN	TO	AO						
2259		1	14002	FO	FIN	TO	GO						
2259		3	14005	SF	FIN	TO	GR						
2259		1	14005	VO	OLL	TO	GR						
2259		1	14100	VO	PAT	TO	AO			VI	VI		
2259		1	14100	SF	FIN	TO	AO			VI	VI		
2259		1	14252	SF	FIN	TO	AO			VI		FINALS XIII-XIV	
2259		1	14200	FO	ESC	TO	AO			VI	VI	XVI-XVII	
2259		1	14305	VO	PAT	TO	AO			VI	VI	XVII	
2259		1	14100	VO	ESC	TO	AO			VI	VI		AMB FORAT
2259		1	14002	CR	PAT	TO	AO						REBUIG SENSE VIDRAR

INTERVENCIÓ ARQUEOLÒGICA C/ NOU DE SANT FRANCESC, C/ RULL I C/ CÒDOLS (035/10)

INVENTARI DE MATERIAL ARQUEOLÒGIC

U.E.	Núm.	Frag.	Class.	Def.			Decoració		Acabats		Cronologia	Observacions
				Fragm.	Tipo	Tècnica	Pasta	Int.	Ext.	Int.		
2261		1	14003	SF	FIN	TO	AO			VI	VI	VIDRAT MARRÓ
2261		1	14003	VO	GIB	TO	AO			VI		VIDRAT MELAT
2261		1	14003	SF	FIN	TO	AO			VI		VIDRAT MELAT
2261		1	14003	SF	FIN	TO	AO				VI	VIDRAT VERD
2261		1	14003	NA	FIN	TO	AO			VI	VI	VIDRAT VERD
2266		36	14002	SF	FIN	TO	AO					
2266		5	14005	SF	FIN	TO	AR					
2266		13	14005	SF	FIN	TO	GR					
2266		1	14005	AN	FIN	TO	GR					
2266		1	14005	PE	FIN	TO	AR					
2266		1	14005	NA	FIN	TO	GR					
2266		1	14005	CR	FIN	TO	AR					
2266		1	14005	VO	SEV	TO	GR					

INTERVENCIÓ ARQUEOLÒGICA C/ NOU DE SANT FRANCESC, C/ RULL I C/ CÒDOLS (035/10)

INVENTARI DE MATERIAL ARQUEOLÒGIC

U.E.	Núm.	Frag.	Class.	Def. Fragm.	Tipo	Tècnica	Pasta	Decoració		Acabats		Cronologia	Observacions
								Int.	Ext.	Int.	Ext.		
2266		1	14005	VO	OLL	TO	GR						
2266		1	14005	VO	OLL	TO	AR						
2266		1	14005	SF	FIN	TO	GM						
2266		5	14002	PE	FIN	TO	AO						
2266		1	14002	FO	FIN	TO	AO						
2266		1	14002	AN	FIN	TO	AO		IN				
2266		1	14002	VO	CSS	TO	GO						
2266		7	14002	NA	FIN	TO	AO						
2266		1	14002	NA	GER	TO	AO						
2266		4	14002	VO	FOG	TO	AO						
2266		2	14002	VO	FOG	TO	GO						
2266		3	14100	FO	PAT	TO	AO			VI	VI		
2266		22	14100	SF	FIN	TO	AO			VI	VI		

INTERVENCIÓ ARQUEOLÒGICA C/ NOU DE SANT FRANCESC, C/ RULL I C/ CÒDOLS (035/10)

INVENTARI DE MATERIAL ARQUEOLÒGIC

U.E.	Núm. Frag.	Class. Fragm.	Def. Tipo	Tècnica	Pasta	Decoració		Acabats		Cronologia	Observacions	
						Int.	Ext.	Int.	Ext.			
2266	13	14100	VO	ESC	TO	AO			VI	VI		
2266	5	14100	OR	EOR	TO	AO			VI	VI		
2266	1	14100	PE	FIN	TO	AO			VI	VI		
2266	8	14100	FO	ESC	TO	AO			VI	VI		
2266	1	14100	SF	FIN	TO	AO			VI			
2266	1	14100	SF	FIN	TO	AO				VI		
2266	7	14100	CR	PAT	TO	AO			VI	VI		
2266	26	14100	VO	PAT	TO	AO			VI	VI		
2266	1	14300	SF	FIN	TO	AO			VI	VI	XVIII-XIX	
2266	2	14300	VO	PAT	TO	AO			VI	VI	XVIII-XIX	
2266	1	14300	PE	PAT	TO	AO			VI	VI	XVIII-XIX	
2266	17	14103	SF	FIN	TO	AO			VI	VI	XVII	
2266	4	14103	FO	ESC	TO	AO			VI	VI	XVII	

INTERVENCIÓ ARQUEOLÒGICA C/ NOU DE SANT FRANCESC, C/ RULL I C/ CÒDOLS (035/10)

INVENTARI DE MATERIAL ARQUEOLÒGIC

U.E.	Núm.	Frag.	Class.	Def.		Decoració			Acabats		Cronologia	Observacions	
				Fragm.	Tipo	Tècnica	Pasta	Int.	Ext.	Int.			Ext.
2266		4	14103	FO	PAT	TO	AO			VI	VI	XVII	
2266		10	14103	CR	PAT	TO	AO			VI	VI	XVII	
2266		7	14104	VO	PAT	TO	AO			VI	VI	XVII-XVIII	
2266		3	14120	VO	PAT	TO	AO			VI	VI	XVII	
2266		2	14103	OR	EOR	TO	AO			VI	VI	XVII	
2266		1	14103	VO	EOR	TO	AO			VI	VI	XVII	
2266		2	14103	VO	ESC	TO	AO			VI	VI	XVII	
2266		3	15000			MA	AO						
2266		2	14305	VO	PAT	TO	AO			VI	VI	XVII	
2266		1	14305	PE	PAT	TO	AO			VI	VI	XVII	
2266		2	14305	SF	FIN	TO	AO			VI	VI	XVII	
2266		3	14306	SF	FIN	TO	AO			VI	VI		
2266		2	14305	FO	ESC	TO	AO			VI	VI	XVII	

INTERVENCIÓ ARQUEOLÒGICA C/ NOU DE SANT FRANCESC, C/ RULL I C/ CÒDOLS (035/10)

INVENTARI DE MATERIAL ARQUEOLÒGIC

U.E.	Núm.	Frag.	Class.	Def.		Decoració				Acabats		Cronologia	Observacions
				Fragm.	Tipo	Tècnica	Pasta	Int.	Ext.	Int.	Ext.		
2266		1	14306	FO	PAT	TO	AO			VI	VI		
2266		2	14200	FO	ESC	TO	AO			VI	VI	XVI-XVII	
2266		4	14200	FO	PAT	TO	AO			VI	VI	XVI-XVII	
2266		10	14200	SF	FIN	TO	AO			VI	VI	XVI-XVII	
2266		6	14200	CR	PAT	TO	AO			VI	VI	XVI-XVII	
2266		5	14200	VO	PAT	TO	AO			VI	VI	XVI-XVII	
2266		2	14200	OR	EOR	TO	AO			VI	VI	XVI-XVII	
2266		1	14200	VO	ESC	TO	AO			VI	VI	XVI-XVII	
2266		4	14208	SF	FIN	TO	AO			VI	VI	XVII	
2266		2	14208	VO	PAT	TO	AO			VI	VI	XVII	
2266		1	14208	VO	ESC	TO	AO			VI	VI	XVII	
2266		7	14102	SF	FIN	TO	AO			VI		FINALS XV-XVI	
2266		1	14102	VO	FIN	TO	AO			VI		FINALS XV-XVI	

INTERVENCIÓ ARQUEOLÒGICA C/ NOU DE SANT FRANCESC, C/ RULL I C/ CÒDOLS (035/10)

INVENTARI DE MATERIAL ARQUEOLÒGIC

U.E.	Núm.	Frag.	Class.	Def. Fragm.	Tipo	Tècnica	Pasta	Decoració		Acabats		Cronologia	Observacions
								Int.	Ext.	Int.	Ext.		
2266		1	14101	FO	FIN	TO	AO			VI	VI	FINALS XV-XVI	
2266		1	14252	VO	PAT	TO	AO			VI		FINALS XIII-XIV	
2266	2	4	14200	VO	PAT	TO	AO			VI	VI	XVI-XVII	
2266	4	1	14305	VO	PAT	TO	AO			VI	VI	XVII	
2266	6	1	14305	VO	PAT	TO	AO			VI	VI	XVII	
2266		1	14305	FO	PAT	TO	AO			VI	VI	XVII	
2266		1	14305	FO	ESC	TO	AO			VI	VI	XVII	
2266	7	1	14305	FO	PAT	TO	AO			VI	VI	XVII	
2266		17	60054										
2266		1	14300	OR	EOR	TO	AO			VI	VI	XVIII-XIX	AMB FORAT
2266		1	14200	CR	PAT	TO	AO			VI	VI	XVI-XVII	AMB FORAT
2266		12	14103	VO	PAT	TO	AO			VI	VI	XVII	AMB GROC
2266		2	14103	CR	PAT	TO	AO			VI	VI	XVII	AMB GROC

INTERVENCIÓ ARQUEOLÒGICA C/ NOU DE SANT FRANCESC, C/ RULL I C/ CÒDOLS (035/10)

INVENTARI DE MATERIAL ARQUEOLÒGIC

U.E.	Núm.	Frag.	Class.	Def.		Decoració				Acabats		Cronologia	Observacions
				Fragm.	Tipo	Tècnica	Pasta	Int.	Ext.	Int.	Ext.		
2266		2	14103	VO	ESC	TO	AO			VI	VI	XVII	AMB GROC
2266		1	14103	VO	EOR	TO	AO			VI	VI	XVII	AMB GROC
2266		1	14103	OR	EOR	TO	AO			VI	VI	XVII	AMB GROC
2266		1	14103	FO	ESC	TO	AO			VI	VI	XVII	AMB GROC
2266		2	14103	FO	PAT	TO	AO			VI	VI	XVII	AMB GROC
2266		4	14103	SF	FIN	TO	AO			VI	VI	XVII	AMB GROC
2266	3	1	14103	PS	SLR	TO	AO			VI	VI	XVII	AMB GROC
2266		2	14103	CR	PAT	TO	AO			VI	VI	XVII	AMB GROC; MATEIXA PEÇA
2266	1	6	14103	PS	PAT	TO	AO			VI	VI	XVII	AMB GROC; MATEIXA PEÇA
2266		2	14103	FO	ESC	TO	AO			VI	VI	XVII	AMB GROC; MATEIXA PEÇA; MOTIU CENTRAL: UN SOL
2266		1	14003	NA	FIN	TO	AO				VI		AMB TURQUESA I BLAU
2266	5	1	14304	VO	PAT	TO	AO			VI	VI	XVII	IMPORTACIÓ DE MONTELUPO "ALLA PORCELLANA"
2266		2	14305	FO	ESC	TO	AO			VI	VI	XVII	MATEIXA PEÇA

INTERVENCIÓ ARQUEOLÒGICA C/ NOU DE SANT FRANCESC, C/ RULL I C/ CÒDOLS (035/10)

INVENTARI DE MATERIAL ARQUEOLÒGIC

U.E.	Núm.	Frag.	Class.	Def. Fragm.	Tipo	Tècnica	Pasta	Decoració		Acabats		Cronologia	Observacions
								Int.	Ext.	Int.	Ext.		
2266		2	14200	VO	PAT	TO	AO			VI	VI	XVI-XVII	MATEIXA PEÇA
2266		1	14005	SF	FIN	TO	AR		IN				ONES
2266		1	15000	SF	FIN	MA	AO				VI		POSSIBLE FIGURA ANTROPOMORFA O BENEITERA. GROC, BLAU I BLANC
2266		1	14100	VO	PAT	TO	AO			VI	VI		POSSIBLE VALENCIÀ
2266		1	14102	SF	FIN	TO	AO			VI	VI	FINALS XV-XVI	POSSIBLE VALENCIANA
2266		1	14101	PS	ESC	TO	AO			VI	VI	FINALS XV-XVI	POSSIBLE VALENCIANA
2266		2	14002	FO	ESC	TO	AO						REBUIG. SENSE VIDRAR
2266		1	14002	SF	ESC	TO	AO						REBUIG. SENSE VIDRAR
2266		1	14002	VO	ESC	TO	AO						REBUIG. SENSE VIDRAR
2266		1	14100	PS	ESC	TO	AO			VI	VI	XVI-XVII	REFLEX METÀL·LIC PERDUT
2266		1	14100	VO	ESC	TO	AO			VI	VI	XVI-XVII	REFLEX METÀL·LIC PERDUT
2266		1	14100	FO	ESC	TO	AO			VI	VI	XVI-XVII	REFLEX METÀL·LIC PERDUT
2266		2	14100	CR	PAT	TO	AO			VI	VI	XVI-XVII	REFLEX METÀL·LIC PERDUT

INTERVENCIÓ ARQUEOLÒGICA C/ NOU DE SANT FRANCESC, C/ RULL I C/ CÒDOLS (035/10)

INVENTARI DE MATERIAL ARQUEOLÒGIC

U.E.	Núm.	Frag.	Class.	Def.		Decoració				Acabats		Cronologia	Observacions
				Fragm.	Tipo	Tècnica	Pasta	Int.	Ext.	Int.	Ext.		
2266		3	14100	VO	PAT	TO	AO			VI	VI	XVI-XVII	REFLEX METÀL·LIC PERDUT
2266		1	14100	VO	PAT	TO	AO			VI	VI	XVI-XVII	REFLEX METÀL·LIC PERDUT; AMB UN FORAT
2266		2	30000	SF	VIN								RESTAURACIÓ
2266		1	30000	VO	AMP								RESTAURACIÓ
2266		2	30000	FO	VIN								RESTAURACIÓ
2266		2	30000	SF	VIN								RESTAURACIÓ
2266		1	20002		AGC								RESTAURACIÓ
2266		1	20002		ATI								RESTAURACIÓ
2266		1	50032			MO	AO						VERD I BLANC
2266		1	14306	SF	FIN	TO	AO			VI	VI	XVII-XVIII	VERD, GROC I BLAU
2266		1	14003	FO	BAC	TO	AO			VI			VIDRAT EXTERIOR VERD PARCIAL. INTERIOR MELAT.
2266		3	14003	AN	FIN	TO	AO			VI	VI		VIDRAT INTERIOR MELAT, EXTERIOR VERD PARCIAL
2266		2	14003	VO	GER	TO	AO			VI	VI		VIDRAT INTERIOR MELAT, EXTERIOR VERD; MATEIXA PEÇA

INTERVENCIÓ ARQUEOLÒGICA C/ NOU DE SANT FRANCESC, C/ RULL I C/ CÒDOLS (035/10)

INVENTARI DE MATERIAL ARQUEOLÒGIC

U.E.	Núm. Frag.	Class.	Def. Fragm.	Tipo	Tècnica	Decoració		Acabats		Cronologia	Observacions
						Pasta	Int.	Ext.	Int.		
2266	49	14003	VO	PAT	TO	AO			VI		VIDRAT MARRÓ
2266	23	14003	VO	OLL	TO	AO			VI		VIDRAT MARRÓ
2266	1	14003	VO	OLL	TO	GO			VI		VIDRAT MARRÓ
2266	19	14003	FO	FIN	TO	AO			VI		VIDRAT MARRÓ
2266	5	14003	VO	SEV	TO	AO			VI		VIDRAT MARRÓ
2266	1	14003	PE	ESF	TO	AO			VI	VI	VIDRAT MARRÓ
2266	2	14003	VO	TAP	TO	AO			VI	VI	VIDRAT MARRÓ
2266	1	14003	AG	TAP	TO	AO			VI	VI	VIDRAT MARRÓ
2266	1	14003	VO	CAN	TO	AO			VI	VI	VIDRAT MARRÓ
2266	6	14003	VO	TUP	TO	AO			VI		VIDRAT MARRÓ
2266	3	14003	VO	TUP	TO	AO			VI	VI	VIDRAT MARRÓ
2266	6	14003	NA	FIN	TO	AO			VI		VIDRAT MARRÓ
2266	2	14003	NA	OLL	TO	AO			VI		VIDRAT MARRÓ

INTERVENCIÓ ARQUEOLÒGICA C/ NOU DE SANT FRANCESC, C/ RULL I C/ CÒDOLS (035/10)

INVENTARI DE MATERIAL ARQUEOLÒGIC

U.E.	Núm.	Frag.	Class.	Def.		Tècnica	Pasta	Decoració		Acabats		Cronologia	Observacions
				Fragm.	Tipo			Int.	Ext.	Int.	Ext.		
2266		1	14003	AG	GRE	TO	AO			VI	VI		VIDRAT MARRÓ
2266		2	14003	VO	ESF	TO	AO			VI	VI		VIDRAT MARRÓ
2266		6	14003	VO	CSS	TO	AO			VI			VIDRAT MARRÓ
2266		2	14003	VO	GRE	TO	AO			VI			VIDRAT MARRÓ
2266		1	14003	VO	GER	TO	AO			VI	VI		VIDRAT MARRÓ
2266		1	14003	BR	CAT	TO	AO				VI		VIDRAT MARRÓ
2266	8	1	14003	VO	PAT	TO	AO			VI			VIDRAT MARRÓ
2266		2	14003	VO	TUP	TO	AO			VI	VI		VIDRAT MARRÓ; AMB BEC
2266		2	14003	VO	ESF	TO	AO			VI	VI		VIDRAT MARRÓ; AMB MERLET
2266		1	14003	VO	GER	TO	AO			VI			VIDRAT MARRÓ; AMB NANSA
2266		2	14003	VO	CSS	TO	AO			VI			VIDRAT MARRÓ; AMB NANSA
2266		1	14003	VO	GRE	TO	AO			VI			VIDRAT MARRÓ; AMB NANSA
2266		4	14003	VO	GRE	TO	AO			VI			VIDRAT MARRÓ; MATEIXA PEÇA

INTERVENCIÓ ARQUEOLÒGICA C/ NOU DE SANT FRANCESC, C/ RULL I C/ CÒDOLS (035/10)

INVENTARI DE MATERIAL ARQUEOLÒGIC

U.E.	Núm.	Frag.	Class.	Def.		Decoració		Acabats		Cronologia	Observacions	
				Fragm.	Tipo	Tècnica	Pasta	Int.	Ext.			Int.
2266		2	14003	AN	OLL	TO	AO			VI		VIDRAT MARRÓ.
2266		1	14003	AN	FIN	TO	AO			VI		VIDRAT MARRÓ.
2266		18	14003	CR	PAT	TO	AO			VI		VIDRAT MARRÓ.
2266		4	14003	CR	OLL	TO	AO			VI		VIDRAT MARRÓ.
2266		1	14003	CR	CSS	TO	AO			VI		VIDRAT MARRÓ.
2266		5	14003	CR	FIN	TO	AO			VI		VIDRAT MARRÓ.
2266		106	14003	SF	FIN	TO	AO			VI		VIDRAT MARRÓ.
2266		9	14003	SF	FIN	TO	AO			VI	VI	VIDRAT MARRÓ.
2266		4	14003	SF	FIN	TO	AO				VI	VIDRAT MARRÓ.
2266		6	14003	FO	TUP	TO	AO			VI	VI	VIDRAT MARRÓ.
2266		1	14003	FO	SEV	TO	AO			VI		VIDRAT MARRÓ.
2266		2	14003	VO	OLL	TO	AO			VI		VIDRAT MARRÓ. AMB ARRANCAMENT DE NANSA
2266		3	14003	VO	PAT	TO	AO			VI		VIDRAT MARRÓ. AMB FORAT

INTERVENCIÓ ARQUEOLÒGICA C/ NOU DE SANT FRANCESC, C/ RULL I C/ CÒDOLS (035/10)

INVENTARI DE MATERIAL ARQUEOLÒGIC

U.E.	Núm.	Frag.	Class.	Def.		Decoració				Acabats		Observacions	
				Fragm.	Tipo	Tècnica	Pasta	Int.	Ext.	Int.	Ext.		Cronologia
2266		13	14003	SF	FIN	TO	AO				VI		VIDRAT MELAT
2266		13	14003	SF	FIN	TO	AO				VI		VIDRAT MELAT
2266		14	14003	VO	SEV	TO	AO				VI		VIDRAT MELAT
2266		5	14003	PE	FIN	TO	AO				VI		VIDRAT MELAT
2266		1	14003	PE	MOR	TO	AO				VI		VIDRAT MELAT
2266		1	14003	FO	GIB	TO	AO				VI		VIDRAT MELAT
2266		1	14003	FO	BAC	TO	AO				VI		VIDRAT MELAT
2266		2	14003	FO	FIN	TO	AO				VI		VIDRAT MELAT
2266		2	14003	VO	BAC	TO	AO				VI		VIDRAT MELAT
2266		27	14003	VO	GIB	TO	AO				VI		VIDRAT MELAT
2266		1	14003	AN	CAT	TO	AO				VI		VIDRAT MELAT
2266		1	14003	AN	CAT	TO	AO				VI		VIDRAT MELAT
2266		1	14003	NA	CAT	TO	AO				VI	VI	VIDRAT MELAT

INTERVENCIÓ ARQUEOLÒGICA C/ NOU DE SANT FRANCESC, C/ RULL I C/ CÒDOLS (035/10)

INVENTARI DE MATERIAL ARQUEOLÒGIC

U.E.	Núm.	Frag.	Class.	Def. Fragm.	Tipo	Tècnica	Pasta	Decoració		Acabats		Cronologia	Observacions
								Int.	Ext.	Int.	Ext.		
2266		2	14003	NA	FIN	TO	AO			VI	VI		VIDRAT MELAT
2266		31	14003	SF	FIN	TO	AO				VI		VIDRAT VERD
2266		1	14003	SF	FIN	TO	AO		IN		VI		VIDRAT VERD
2266		22	14003	SF	FIN	TO	AO			VI			VIDRAT VERD
2266		7	14003	SF	FIN	TO	AO			VI	VI		VIDRAT VERD
2266		7	14003	PE	FIN	TO	AO				VI		VIDRAT VERD
2266		3	14003	VO	POA	TO	AO				VI		VIDRAT VERD
2266		9	14003	VO	OLL	TO	AO			VI			VIDRAT VERD
2266		2	14003	VO	MOR	TO	AO			VI	VI		VIDRAT VERD
2266		2	14003	VO	TAP	TO	AO			VI	VI		VIDRAT VERD
2266		5	14003	BR	CAT	TO	AO				VI		VIDRAT VERD
2266		4	14003	NA	CAT	TO	AO			VI	VI		VIDRAT VERD
2266		1	14003	NA	GER	TO	AO			VI	VI		VIDRAT VERD

INTERVENCIÓ ARQUEOLÒGICA C/ NOU DE SANT FRANCESC, C/ RULL I C/ CÒDOLS (035/10)

INVENTARI DE MATERIAL ARQUEOLÒGIC

U.E.	Núm.	Frag.	Class.	Def. Fragm.	Tipo	Tècnica	Pasta	Decoració		Acabats		Observacions
								Int.	Ext.	Int.	Ext.	
2266		2	14003	NA	OLL	TO	GO			VI		VIDRAT VERD
2266		5	14003	NA	FIN	TO	AO			VI		VIDRAT VERD
2266		3	14003	AN	FIN	TO	AO				VI	VIDRAT VERD
2266		2	14003	VO	FIN	TO	AO			VI		VIDRAT VERD
2266		1	14003	VO	FIN	TO	AO			VI	VI	VIDRAT VERD
2266		43	14003	SF	FIN	TO	GO			VI		VIDRAT VERD FOSC
2266		8	14003	CR	OLL	TO	GO			VI		VIDRAT VERD FOSC
2266		12	14003	VO	OLL	TO	GO			VI		VIDRAT VERD FOSC
2266		1	14003	BE	TUP	TO	AO			VI		VIDRAT VERD FOSC
2266		1	14003	VO	TUP	TO	AO			VI		VIDRAT VERD FOSC
2266		1	14003	VO	OLL	TO	AO			VI		VIDRAT VERD FOSC; AMB NANSA
2266		1	14003	VO	GER	TO	AO			VI	VI	VIDRAT VERD; AMB NANSA
2266		1	14002	VO	COS	TO	AO		IN			VORA PESSIGADA

INTERVENCIÓ ARQUEOLÒGICA C/ NOU DE SANT FRANCESC, C/ RULL I C/ CÒDOLS (035/10)

INVENTARI DE MATERIAL ARQUEOLÒGIC

U.E.	Núm.	Frag.	Class.	Def.		Decoració		Acabats		Cronologia	Observacions
				Fragm.	Tipo	Tècnica	Pasta	Int.	Ext.		
2266		1	14002	VO	COS	TO	AO				VORA PESSIGADA
2267		1	14002	SF	FIN	TO	AO				REBUIG
2267		1	14003	SF	FIN	TO	AO			VI	VIDRAT VERD
2268		1	14002	SF	FIN	TO	AO				
2268		1	14005	VO	OLL	TO	GR				
2268		2	14100	PE	FIN	TO	AO			VI VI	
2268		1	14200	SF	ESC	TO	AO			VI VI	XVI-XVII
2268		1	14102	VO	ESC	TO	AO			VI	FINALS XV-XVI
2268		1	14102	SF	PAT	TO	AO			VI	FINALS XV-XVI
2268		3	14103	FO	FIN	TO	AO			VI VI	XVII
2268		3	14103	SF	FIN	TO	AO			VI VI	XVII
2268		1	14103	FO	ESC	TO	AO			VI VI	XVII
2268		1	14103	VO	ESC	TO	AO			VI VI	XVII

INTERVENCIÓ ARQUEOLÒGICA C/ NOU DE SANT FRANCESC, C/ RULL I C/ CÒDOLS (035/10)

INVENTARI DE MATERIAL ARQUEOLÒGIC

U.E.	Núm.	Frag.	Class.	Def. Fragm.	Tipo	Tècnica	Pasta	Decoració		Acabats		Cronologia	Observacions
								Int.	Ext.	Int.	Ext.		
2268		1	14103	OR	EOR	TO	AO			VI	VI	XVII	
2268		2	14120	CR	PAT	TO	AO			VI	VI	XVII	
2268		1	14120	VO	PAT	TO	AO			VI	VI	XVII	
2268		5	15000		TPT	MA	AO						
2268		2	60054										
2268		1	14103	OR	EOR	TO	AO			VI	VI	XVII	AMB GROC
2268		3	14002	VO	PAT	TO	AO						REBUIG SENSE VIDRAR
2268		1	14100	OR	EOR	TO	AO			VI	VI	XVI-XVII	REFLEX PERDUT
2268		7	14003	SF	FIN	TO	AO			VI			VIDRAT MARRÓ
2268		1	14003	VO	TUP	TO	AO			VI	VI		VIDRAT MARRÓ
2268		1	14003	CR	PAT	TO	AO			VI			VIDRAT MARRÓ
2268		1	14003	VO	PAT	TO	AO			VI			VIDRAT MARRÓ
2268		1	14003	BR	CAT	TO	AO			VI			VIDRAT MARRÓ

INTERVENCIÓ ARQUEOLÒGICA C/ NOU DE SANT FRANCESC, C/ RULL I C/ CÒDOLS (035/10)

INVENTARI DE MATERIAL ARQUEOLÒGIC

U.E.	Núm.	Frag.	Class.	Def. Fragm.	Tipo	Tècnica	Pasta	Decoració		Acabats		Cronologia	Observacions
								Int.	Ext.	Int.	Ext.		
2268		3	14003	SF	FIN	TO	AO				VI		VIDRAT VERD
2268		1	14003	VO	TUP	TO	AO			VI	VI		VIDRAT VERD
2268		1	14003	AN	FIN	TO	AO				VI		VIDRAT VERD
2268		2	14003	VO	OLL	TO	GO			VI			VIDRAT VERD
2274		1	14002	NA	GER	TO	GO						MOLT RODAT
2274		1	14002	CR	PAT	TO	AO						REBUIG SENSE VIDRAR
2274		1	14002	VO	ESC	TO	AO						REBUIG SENSE VIDRAR
2274		2	14002	VO	PAT	TO	AO						REBUIG SENSE VIDRAR
2274		1	14002	PE	PAT	TO	AO						REBUIG SENSE VIDRAR
2281		2	14005	SF	FIN	TO	AR						
2281		1	14005	CR	FIN	TO	GR						
2281		1	14005	SF	FIN	TO	GR						
2281		1	14005	VO	CSS	TO	GR						

INTERVENCIÓ ARQUEOLÒGICA C/ NOU DE SANT FRANCESC, C/ RULL I C/ CÒDOLS (035/10)

INVENTARI DE MATERIAL ARQUEOLÒGIC

U.E.	Núm.	Frag.	Class.	Def.			Decoració		Acabats		Cronologia	Observacions
				Fragm.	Tipo	Tècnica	Pasta	Int.	Ext.	Int.		
2281		1	14002	SF	FIN	TO	AO					
2281		6	60054									
2281		1	14003	SF	FIN	TO	GO			VI		VIDRAT MARRÓ
2281		1	14003	VO	GER	TO	AO			VI		VIDRAT MELAT
2281		1	14003	SF	FIN	TO	AO			VI		VIDRAT VERD
2288		5	14002	SF	FIN	TO	AO					
2288		1	14002	PE	FIN	TO	AO					
2288		2	14120	CR	PAT	TO	AO			VI	VI	XVII
2288		1	14103	CR	PAT	TO	AO			VI	VI	XVII
2288		1	14103	VO	PAT	TO	AO			VI	VI	XVII
2288		1	14103	OR	EOR	TO	AO			VI	VI	XVII
2288		1	14200	FO	ESC	TO	AO			VI	VI	XVI-XVII
2288		1	14107	FO	PAT	TO	AO			VI	VI	XVIII

INTERVENCIÓ ARQUEOLÒGICA C/ NOU DE SANT FRANCESC, C/ RULL I C/ CÒDOLS (035/10)

INVENTARI DE MATERIAL ARQUEOLÒGIC

U.E.	Núm.	Frag.	Class.	Def. Fragm.	Tipo	Tècnica	Pasta	Decoració		Acabats		Cronologia	Observacions
								Int.	Ext.	Int.	Ext.		
2288		1	14305	SF	FIN	TO	AO			VI	VI	XVII	
2288		1	15000		TPT	MA	AO						
2288		1	60054										
2288		2	14005	SF	FIN	TO	AR		AL IN				MATEIXA PEÇA; CERÀMICA DE LA VERDÚ
2288		1	30000	SF	VIN								RESTAURACIÓ
2288		4	14003	SF	FIN	TO	AO			VI			VIDRAT MARRÓ
2288		1	14003	VO	CSS	TO	AO			VI			VIDRAT MARRÓ
2288		1	14003	VO	OLL	TO	AO			VI			VIDRAT MARRÓ
2288		1	14003	CR	CSS	TO	AO			VI			VIDRAT MARRÓ
2288		1	14003	NA	CAT	TO	AO			VI	VI		VIDRAT MARRÓ
2288		2	14003	SF	FIN	TO	AO				VI		VIDRAT VERD
2289	1	1	15000		FZM	MO	AO						
2289		1	14103	VO	PAT	TO	AO			VI	VI	XVII	

INTERVENCIÓ ARQUEOLÒGICA C/ NOU DE SANT FRANCESC, C/ RULL I C/ CÒDOLS (035/10)

INVENTARI DE MATERIAL ARQUEOLÒGIC

U.E.	Núm. Frag.	Class. Fragm.	Def. Tipo	Tècnica	Pasta	Decoració		Acabats		Cronologia	Observacions	
						Int.	Ext.	Int.	Ext.			
2289	1	14103	CR	PAT	TO	AO			VI	VI	XVII	
2289	2	14103	SF	PAT	TO	AO			VI	VI	XVII	
2289	1	14120	CR	PAT	TO	AO			VI	VI	XVII	
2289	3	14102	SF	FIN	TO	AO			VI		FINALS XV-XVI	
2289	1	14306	PE	PAT	TO	AO			VI	VI		
2289	3	14250	SF	FIN	TO	AO			VI		XIV	
2289	1	14250	VO	PAT	TO	AO			VI		XIV	
2289	7	14100	SF	FIN	TO	AO			VI			
2289	5	14100	SF	FIN	TO	AO			VI	VI		
2289	2	14100	VO	ESC	TO	AO			VI	VI		
2289	2	14100	VO	PAT	TO	AO			VI			
2289	1	14200	SF	FIN	TO	AO			VI	VI	XVI-XVII	
2289	1	14200	VO	PAT	TO	AO			VI	VI	XVI-XVII	

INTERVENCIÓ ARQUEOLÒGICA C/ NOU DE SANT FRANCESC, C/ RULL I C/ CÒDOLS (035/10)

INVENTARI DE MATERIAL ARQUEOLÒGIC

U.E.	Núm.	Frag.	Class.	Def. Fragm.	Tipo	Tècnica	Pasta	Decoració		Acabats		Cronologia	Observacions
								Int.	Ext.	Int.	Ext.		
2289		1	14200	FO	PAT	TO	AO			VI	VI	XVI-XVII	
2289		9	14002	SF	FIN	TO	AO						
2289		3	14002	SF	FIN	TO	GO						
2289		1	14002	NA	FIN	TO	GO						
2289		1	14002	NA	FIN	TO	AO						
2289		1	14005	SF	FIN	TO	AR						
2289		1	14005	SF	FIN	TO	GR						
2289		3	14002	FO	FIN	TO	AO						
2289		1	14002	PE	FIN	TO	AO						
2289		1	14002	VO	GIB	TO	AO						
2289		8	60054										
2289		1	14103	CR	PAT	TO	AO			VI	VI	XVII	AMB GROC
2289		2	14103	CR	FIN	TO	AO			VI	VI	XVII	AMB GROC

INTERVENCIÓ ARQUEOLÒGICA C/ NOU DE SANT FRANCESC, C/ RULL I C/ CÒDOLS (035/10)

INVENTARI DE MATERIAL ARQUEOLÒGIC

U.E.	Núm. Frag.	Class. Fragm.	Def. Tipo	Tècnica	Pasta	Decoració		Acabats		Cronologia	Observacions	
						Int.	Ext.	Int.	Ext.			
2289	5	14103	VO	PAT	TO	AO			VI	VI	XVII	AMB GROC; MATEIXA PEÇA
2289	2	14002	PE	FIN	TO	AO						REBUIG SENSE VIDRAR
2289	1	30000	SF	VIN								RESTAURACIÓ
2289	3	20002		CLA								RESTAURACIÓ
2289	1	20002		SIV								RESTAURACIÓ
2289	4	14003	SF	FIN	TO	AO			VI	VI		VIDRAT MARRÓ
2289	39	14003	SF	FIN	TO	AO			VI			VIDRAT MARRÓ
2289	1	14003	SF	FIN	TO	AO		IN		VI		VIDRAT MARRÓ
2289	7	14003	VO	OLL	TO	AO			VI			VIDRAT MARRÓ
2289	1	14003	CR	PAT	TO	AO			VI			VIDRAT MARRÓ
2289	4	14003	VO	PAT	TO	AO			VI			VIDRAT MARRÓ
2289	1	14003	VO	TAP	TO	AO			VI	VI		VIDRAT MARRÓ
2289	1	14003	VO	SEV	TO	AO			VI	VI		VIDRAT MARRÓ

INTERVENCIÓ ARQUEOLÒGICA C/ NOU DE SANT FRANCESC, C/ RULL I C/ CÒDOLS (035/10)

INVENTARI DE MATERIAL ARQUEOLÒGIC

U.E.	Núm.	Frag.	Class.	Def. Fragm.	Tipo	Tècnica	Pasta	Decoració		Acabats		Cronologia	Observacions
								Int.	Ext.	Int.	Ext.		
2289		1	14003	NA	TUP	TO	AO			VI	VI		VIDRAT MARRÓ
2289		1	14003	AN	FIN	TO	AO			VI	VI		VIDRAT MARRÓ
2289		1	14003	VO	GIB	TO	AO			VI			VIDRAT MELAT
2289		7	14003	SF	FIN	TO	AO			VI			VIDRAT VERD
2289		4	14003	SF	FIN	TO	GO			VI			VIDRAT VERD
2289		2	14003	SF	FIN	TO	AO			VI	VI		VIDRAT VERD
2289		6	14003	SF	FIN	TO	AO				VI		VIDRAT VERD
2289		1	14003	SF	POA	TO	AO				VI		VIDRAT VERD
2289		1	14003	VO	GIB	TO	AO			VI			VIDRAT VERD
2289		1	14003	FO	FIN	TO	AO			VI			VIDRAT VERD
2289		1	14003	FO	GER	TO	AO			VI	VI		VIDRAT VERD
2289		1	14003	VO	OLL	TO	GO			VI	VI		VIDRAT VERD
2289		2	14003	PE	FIN	TO	AO			VI			VIDRAT VERD ; MATEIXA PEÇA

INTERVENCIÓ ARQUEOLÒGICA C/ NOU DE SANT FRANCESC, C/ RULL I C/ CÒDOLS (035/10)

INVENTARI DE MATERIAL ARQUEOLÒGIC

U.E.	Núm.	Frag.	Class.	Def. Fragm.	Tipo	Tècnica	Pasta	Decoració		Acabats		Cronologia	Observacions
								Int.	Ext.	Int.	Ext.		
2289		3	14003	SF	FIN	TO	AO			VI			VIDRAT VERD FOSC
2289		1	14003	VO	GER	TO	AO			VI	VI		VIDRAT VERD TURQUESA
2290	5	1	15000		PIP	MO	AO						
2290		20	14002	SF	FIN	TO	AO						
2290		1	14002	CR	FIN	TO	AO						
2290		1	14002	PE	FIN	TO	AO						
2290		2	14002	NA	FIN	TO	AO						
2290		1	14002	NA	OLL	TO	AO						
2290		4	14002	SF	FIN	TO	GO						
2290		3	14005	SF	FIN	TO	AR						
2290		1	14005	FO	FIN	TO	GM						
2290		2	14100	CR	PAT	TO	AO			VI	VI		
2290		5	14100	SF	FIN	TO	AO			VI	VI		

INTERVENCIÓ ARQUEOLÒGICA C/ NOU DE SANT FRANCESC, C/ RULL I C/ CÒDOLS (035/10)

INVENTARI DE MATERIAL ARQUEOLÒGIC

U.E.	Núm.	Frag.	Class.	Def. Fragm.	Tipo	Tècnica	Pasta	Decoració		Acabats		Cronologia	Observacions
								Int.	Ext.	Int.	Ext.		
2290		1	14100	VO	PAT	TO	AO			VI			
2290		1	14100	VO	PAT	TO	AO			VI	VI		
2290		2	14100	VO	ESC	TO	AO			VI	VI		
2290		1	14100	VO	FIN	TO	AO			VI	VI		
2290		1	14100	FO	ESC	TO	AO			VI			
2290		3	14100	SF	FIN	TO	AO			VI			
2290		1	14100	FO	ESC	TO	AO			VI	VI		
2290		1	14200	VO	ESC	TO	AO			VI	VI	XVI-XVII	
2290		5	14103	SF	FIN	TO	AO			VI	VI	XVII	
2290		1	14103	FO	ESC	TO	AO			VI	VI	XVII	
2290		2	14103	FO	PAT	TO	AO			VI	VI	XVII	
2290		3	14103	CR	PAT	TO	AO			VI	VI	XVII	
2290		3	14103	VO	EOR	TO	AO			VI	VI	XVII	

INTERVENCIÓ ARQUEOLÒGICA C/ NOU DE SANT FRANCESC, C/ RULL I C/ CÒDOLS (035/10)

INVENTARI DE MATERIAL ARQUEOLÒGIC

U.E.	Núm. Frag.	Class. Fragm.	Def. Tipo	Tècnica	Pasta	Decoració		Acabats		Cronologia	Observacions	
						Int.	Ext.	Int.	Ext.			
2290	4	14103	VO	ESC	TO	AO			VI	VI	XVII	
2290	2	14103	VO	PAT	TO	AO			VI	VI	XVII	
2290	1	14128	SF	FIN	TO	AO			VI	VI	XV	
2290	1	14252	VO	PAT	TO	AO			VI		FINALS XIII-XIV	
2290	67	60054										
2290	3	14103	VO	PAT	TO	AO			VI	VI	XVII	AMB GROC
2290	2	14103	CR	PAT	TO	AO			VI	VI	XVII	AMB GROC
2290	1	14103	FO	PAT	TO	AO			VI	VI	XVII	AMB GROC
2290	1	14103	SF	FIN	TO	AO			VI	VI	XVII	AMB GROC I VERD
2290	1	14103	CR	PAT	TO	AO			VI	VI	XVII	DOBLE SALTIXITXA
2290	2	14103	VO	PAT	TO	AO			VI	VI	XVII	DOBLE SALTIXITXA
2290	1	14103	VO	PAT	TO	AO			VI	VI	XVII	DOBLE SALTIXITXA; AMB GROC I VERD
2290	1	14002	VO	FIN	TO	AO			EN	EN		ENGALBA BLANCA

INTERVENCIÓ ARQUEOLÒGICA C/ NOU DE SANT FRANCESC, C/ RULL I C/ CÒDOLS (035/10)

INVENTARI DE MATERIAL ARQUEOLÒGIC

U.E.	Núm.	Frag.	Class.	Def. Fragm.	Tipo	Tècnica	Pasta	Decoració		Acabats		Cronologia	Observacions
								Int.	Ext.	Int.	Ext.		
2290		1	14002	SF	FIN	TO	AO		IN				LÍNIES ONDULADES
2290		2	14103	PS	ESC	TO	AO			VI	VI	XVII	MATEIXA PEÇA
2290		1	14250	PE	FIN	TO	AO			VI		XIV	MOTIU CENTRAL: ASTERISC
2290		1	20002		CLA								RESTAURACIÓ
2290		1	13312	SF	FIN	TO	AO				EN		SUPERFÍCIE EXTERIOR COLOR CREMA
2290		1	14003	VO	FIN	TO	AO			VI			VIDRAT MELAT
2290		1	14003	SF	FIN	TO	AO		IN		VI		VIDRAT VERD
2290		1	14003	SF	FIN	TO	AO		IN		VI		VIDRAT VERD
2290		1	14003	VO	GRE	TO	AO			VI			VIDRAT VERD
2290		6	14003	VO	OLL	TO	AO			VI			VIDRAT VERD; MATEIXA PEÇA, NO ENGANXEN TOTS ELS FRAGMENTS
2290		1	50014			MO	AO				VI		VIDRAT BLANC
2290		1	14003	VO	TAP	TO	AO			VI	VI		VIDRAT INTERIOR MARRÓ, EXTERIOR VERD
2290		1	14003	SF	FIN	TO	AO			VI	VI		VIDRAT INTERIOR MELAT, EXTERIOR VERD

INTERVENCIÓ ARQUEOLÒGICA C/ NOU DE SANT FRANCESC, C/ RULL I C/ CÒDOLS (035/10)

INVENTARI DE MATERIAL ARQUEOLÒGIC

U.E.	Núm.	Frag.	Class.	Def.		Tècnica	Pasta	Decoració		Acabats		Cronologia	Observacions
				Fragm.	Tip			Int.	Ext.	Int.	Ext.		
2290		1	14003	NA	FIN	TO	AO			VI	VI		VIDRAT INTERIOR VERD, EXTERIOR MARRÓ
2290		31	14003	SF	FIN	TO	AO			VI			VIDRAT MARRÓ
2290		2	14003	SF	FIN	TO	AO			VI	VI		VIDRAT MARRÓ
2290		6	14003	VO	PAT	TO	AO			VI			VIDRAT MARRÓ
2290		1	14003	PS	TAP	TO	AO			VI	VI		VIDRAT MARRÓ
2290		1	14003	CR	OLL	TO	AO			VI			VIDRAT MARRÓ
2290		1	14003	CR	PAT	TO	AO			VI			VIDRAT MARRÓ
2290		1	14003	CR	FIN	TO	AO			VI			VIDRAT MARRÓ
2290		2	14003	NA	OLL	TO	AO			VI			VIDRAT MARRÓ
2290		3	14003	VO	OLL	TO	AO			VI			VIDRAT MARRÓ
2290		1	14003	VO	OLL	TO	GO			VI			VIDRAT MARRÓ
2290		3	14003	FO	FIN	TO	AO			VI			VIDRAT MARRÓ
2290		3	14003	VO	SEV	TO	AO			VI			VIDRAT MARRÓ

INTERVENCIÓ ARQUEOLÒGICA C/ NOU DE SANT FRANCESC, C/ RULL I C/ CÒDOLS (035/10)

INVENTARI DE MATERIAL ARQUEOLÒGIC

U.E.	Núm.	Frag.	Class.	Def.		Decoració				Acabats		Observacions
				Fragm.	Tipo	Tècnica	Pasta	Int.	Ext.	Int.	Ext.	
2290		1	14003	PE	ESF	TO	AO			VI	VI	VIDRAT MARRÓ
2290		1	14003	PE	CAN	TO	AO				VI	VIDRAT MARRÓ
2290		3	14003	VO	FIN	TO	AO			VI		VIDRAT MARRÓ
2290		1	14003	VO	FIN	TO	AO			VI	VI	VIDRAT MARRÓ
2290		1	14003	VO	FIN	TO	GO			VI		VIDRAT MARRÓ
2290		1	14003	CR	FIN	TO	AO			VI		VIDRAT MARRÓ FOSC
2290		1	14003	VO	SEV	TO	AO			VI		VIDRAT MARRÓ; PESSIGADA
2290		1	14003	FO	BAC	TO	AO			VI		VIDRAT MELAT
2290		1	14003	BR	CAT	TO	AO				VI	VIDRAT MELAT
2290		1	14003	AN	POA	TO	AO				VI	VIDRAT MELAT
2290		1	14003	NA	FIN	TO	AO			VI		VIDRAT MELAT
2290		2	14003	VO	SEV	TO	AO			VI		VIDRAT MELAT
2290		1	14003	VO	GIB	TO	AO			VI	VI	VIDRAT MELAT

INTERVENCIÓ ARQUEOLÒGICA C/ NOU DE SANT FRANCESC, C/ RULL I C/ CÒDOLS (035/10)

INVENTARI DE MATERIAL ARQUEOLÒGIC

U.E.	Núm.	Frag.	Class.	Def.		Decoració			Acabats		Cronologia	Observacions	
				Fragm.	Tipo	Tècnica	Pasta	Int.	Ext.	Int.			Ext.
2290		1	14003	VO	MOR	TO	AO			VI	VI		VIDRAT MELAT; AMB BEC
2290		4	14003	VO	POA	TO	AO				VI		VIDRAT MELAT; MATEIXA PEÇA
2290		7	14003	SF	FIN	TO	AO				VI		VIDRAT VERD
2290		9	14003	SF	FIN	TO	AO			VI			VIDRAT VERD
2290		3	14003	FO	FIN	TO	AO			VI			VIDRAT VERD
2290		1	14003	NA	POA	TO	AO			VI	VI		VIDRAT VERD
2290		1	14003	BR	CAT	TO	AO				VI		VIDRAT VERD
2290		2	14003	VO	POA	TO	AO				VI		VIDRAT VERD
2290		1	14003	CR	OLL	TO	AO			VI			VIDRAT VERD
2290		1	14003	VO	GIB	TO	AO			VI			VIDRAT VERD
2290		1	14003	VO	GER	TO	AO				VI		VIDRAT VERD
2290		1	50036			MO	AO				VI		VIDRAT VERD
2290		3	14003	VO	OLL	TO	GO			VI			VIDRAT VERD FOSC

INTERVENCIÓ ARQUEOLÒGICA C/ NOU DE SANT FRANCESC, C/ RULL I C/ CÒDOLS (035/10)

INVENTARI DE MATERIAL ARQUEOLÒGIC

U.E.	Núm. Frag.	Class. Fragm.	Def. Tipo	Tècnica	Pasta	Decoració		Acabats		Cronologia	Observacions
						Int.	Ext.	Int.	Ext.		
2291	3	14002	SF	FIN	TO	AO					
2291	1	14002	PE	FIN	TO	AO					
2291	1	14005	SF	FIN	TO	GR					
2291	1	14005	VO	OLL	TO	GR					
2291	1	14100	SF	FIN	TO	AO		VI	VI		
2291	1	14103	SF	FIN	TO	AO		VI	VI		
2291	2	14103	VO	PAT	TO	AO		VI	VI		
2291	1	14107	SF	FIN	TO	AO		VI	VI	XVIII	
2291	1	14114	VO	PAT	TO	AO		VI	VI	XVII-XVIII	
2291	1	60054									
2291	11	14106	VO	PAT	TO	AO		VI	VI	XVIII	MATEIXA PEÇA
2291	15	14003	SF	FIN	TO	AO		VI			VIDRAT MARRÓ
2291	1	14003	FO	GRE	TO	AO		VI			VIDRAT MARRÓ

INTERVENCIÓ ARQUEOLÒGICA C/ NOU DE SANT FRANCESC, C/ RULL I C/ CÒDOLS (035/10)

INVENTARI DE MATERIAL ARQUEOLÒGIC

U.E.	Núm.	Frag.	Class.	Def.			Decoració		Acabats		Cronologia	Observacions
				Fragm.	Tipo	Tècnica	Pasta	Int.	Ext.	Int.		
2291		1	14003	FO	FIN	TO	AO			VI		VIDRAT MARRÓ
2291		1	14003	VO	OLL	TO	AO			VI		VIDRAT MARRÓ
2291		1	14003	CR	FIN	TO	AO			VI		VIDRAT MARRÓ
2291		2	14003	VO	GRE	TO	AO			VI		VIDRAT MARRÓ; MATEIXA PEÇA
2291		2	14003	VO	OLL	TO	GO			VI		VIDRAT MARRÓ; MATEIXA PEÇA
2291		1	14003	SF	FIN	TO	AO			VI		VIDRAT MELAT
2291		1	14003	VO	FIN	TO	AO			VI		VIDRAT MELAT
2291		2	14003	SF	FIN	TO	AO			VI		VIDRAT VERD
2291		1	14003	VO	FIN	TO	AO			VI		VIDRAT VERD
2291		1	14003	SF	FIN	TO	GO			VI		VIDRAT VERD FOSC
2291		1	14003	CR	FIN	TO	AO			VI		VIDRAT VERD FOSC
2292		3	14002	SF	FIN	TO	AO					
2292		2	14002	NA	OLL	TO	AO					

INTERVENCIÓ ARQUEOLÒGICA C/ NOU DE SANT FRANCESC, C/ RULL I C/ CÒDOLS (035/10)

INVENTARI DE MATERIAL ARQUEOLÒGIC

U.E.	Núm.	Frag.	Class.	Def. Fragm.	Tipo	Tècnica	Pasta	Decoració		Acabats		Cronologia	Observacions
								Int.	Ext.	Int.	Ext.		
2292		1	14002	VO	FOG	TO	AO						
2292		5	14100	SF	FIN	TO	AO			VI	VI		
2292		1	14100	VO	PAT	TO	AO			VI	VI		
2292		1	14100	CR	FIN	TO	AO			VI	VI		
2292		1	14100	VO	ESC	TO	AO			VI	VI		
2292		1	14100	FO	ESC	TO	AO			VI			
2292		1	14200	SF	FIN	TO	AO			VI	VI	XVI-XVII	
2292		1	14200	FO	ESC	TO	AO			VI	VI	XVI-XVII	
2292		2	14200	VO	ESC	TO	AO			VI	VI	XVI-XVII	
2292		1	14200	VO	PAT	TO	AO			VI	VI	XVI-XVII	
2292		1	14200	VO	FIN	TO	AO			VI	VI	XVI-XVII	
2292		1	14208	SF	FIN	TO	AO			VI	VI	XVI-XVII	
2292		2	14102	SF	FIN	TO	AO			VI		FINALS XV-XVI	

INTERVENCIÓ ARQUEOLÒGICA C/ NOU DE SANT FRANCESC, C/ RULL I C/ CÒDOLS (035/10)

INVENTARI DE MATERIAL ARQUEOLÒGIC

U.E.	Núm.	Frag.	Class.	Def. Fragm.	Tipo	Tècnica	Pasta	Decoració		Acabats		Cronologia	Observacions
								Int.	Ext.	Int.	Ext.		
2292		1	14102	VO	ESC	TO	AO			VI		FINALS XV-XVI	
2292		2	14103	VO	ESC	TO	AO			VI	VI	XVII	
2292		1	14103	OR	EOR	TO	AO			VI	VI	XVII	
2292		5	14305	SF	FIN	TO	AO			VI	VI	XVII	
2292		1	14305	VO	PAT	TO	AO			VI	VI	XVII	
2292		1	14101	SF	FIN	TO	AO			VI	VI	XVII	
2292		1	14103	OR	EOR	TO	AO			VI	VI	XVII	AMB GROC
2292		1	14003	VO	GER	TO	AO			VI	VI		VIDRAT INTERIOR MARRÓ, EXTERIOR VERD
2292		6	14003	SF	FIN	TO	AO			VI			VIDRAT MARRÓ
2292		1	14003	FO	BAC	TO	AO			VI			VIDRAT MARRÓ
2292		3	14003	VO	OLL	TO	AO			VI			VIDRAT MARRÓ
2292		1	14003	VO	PAT	TO	AO			VI			VIDRAT MARRÓ
2292		1	14003	CR	PAT	TO	AO			VI			VIDRAT MARRÓ

INTERVENCIÓ ARQUEOLÒGICA C/ NOU DE SANT FRANCESC, C/ RULL I C/ CÒDOLS (035/10)

INVENTARI DE MATERIAL ARQUEOLÒGIC

U.E.	Núm.	Frag.	Class.	Def.		Decoració		Acabats		Cronologia	Observacions	
				Fragm.	Tipo	Tècnica	Pasta	Int.	Ext.			Int.
2292		1	14003	NA	FIN	TO	AO			VI	VI	VIDRAT MARRÓ
2292		3	14003	CR	FIN	TO	AO			VI		VIDRAT MARRÓ
2292		1	14003	CR	FIN	TO	AO			VI	VI	VIDRAT MARRÓ
2292		2	14003	VO	SEV	TO	AO			VI	VI	VIDRAT MARRÓ
2292		1	14003	VO	TAP	TO	AO			VI	VI	VIDRAT MARRÓ
2292		1	14003	PE	ESF	TO	AO			VI	VI	VIDRAT MARRÓ
2292		1	14003	AN	ESF	TO	AO			VI		VIDRAT MARRÓ
2292		1	14003	SF	FIN	TO	AO				VI	VIDRAT MELAT
2292		2	14003	SF	FIN	TO	AO			VI		VIDRAT MELAT
2292		2	14003	FO	BAC	TO	AO			VI		VIDRAT VERD
2292		1	14003	FO	GIB	TO	AO			VI		VIDRAT VERD
2292		1	14003	VO	BAC	TO	AO			VI		VIDRAT VERD
2292		1	14003	BR	CAT	TO	AO				VI	VIDRAT VERD

INTERVENCIÓ ARQUEOLÒGICA C/ NOU DE SANT FRANCESC, C/ RULL I C/ CÒDOLS (035/10)

INVENTARI DE MATERIAL ARQUEOLÒGIC

U.E.	Núm.	Frag.	Class.	Def. Fragm.	Tipo	Tècnica	Pasta	Decoració		Acabats		Cronologia	Observacions
								Int.	Ext.	Int.	Ext.		
2298		1	14103	VO	ESC	TO	AO			VI	VI	XVII	AMB GROC
2298		1	14002	FO	ESC	TO	AO						REBUIG SENSE VIDRAR
2298		1	14002	SF	FIN	TO	AO						REBUIG SENSE VIDRAR
2298		1	30000	SF	VIN								RESTAURACIÓ
2298		1	20002		CLA								RESTAURACIÓ
2298		3	14003	SF	FIN	TO	AO			VI			VIDRAT MARRÓ
2298		2	14003	SF	FIN	TO	AO			VI	VI		VIDRAT MARRÓ
2298		1	14003	CR	FIN	TO	AO			VI			VIDRAT MARRÓ
2298		2	14003	FO	FIN	TO	AO			VI			VIDRAT MARRÓ
2298		2	14003	SF	FIN	TO	AO			VI			VIDRAT VERD
2298		1	14003	VO	SEV	TO	AO			VI			VIDRAT VERD
2298		1	14003	VO	OLL	TO	AO			VI			VIDRAT VERD
2298		1	14003	BR	CAT	TO	AO				VI		VIDRAT VERD

INTERVENCIÓ ARQUEOLÒGICA C/ NOU DE SANT FRANCESC, C/ RULL I C/ CÒDOLS (035/10)

INVENTARI DE MATERIAL ARQUEOLÒGIC

U.E.	Núm.	Frag.	Class.	Def. Fragm.	Tipo	Tècnica	Pasta	Decoració		Acabats		Cronologia	Observacions
								Int.	Ext.	Int.	Ext.		
2299		1	60051										
2299		1	13100	SF	FIN	TO	AO			VE	VE		PRODUCCIÓ AFRICANA
2299		1	30000	SF	VIN								RESTAURACIÓ
2299		1	13312	SF	FIN	TO	AO				EN		SUPERFÍCIE EXTERIOR COLOR BLANQUINOSA
2299		1	13250	VO	GER	TO	AO						TRILOBULADA. PRODUCCIÓ AFRICANA
2299		1	13100	SF	FIN	TO	AO						VERNÍS PERDUT. PRODUCCIÓ AFRICANA
2299		2	14003	SF	FIN	TO	AO			VI			VIDRAT VERD
2299		1	14003	SF	FIN	TO	AO				VI		VIDRAT VERD
2299		1	14006	SF	FIN	TO	AR			VI	VI		VIDRAT VERD
2302		1	40001										
2302		5	14002	SF	FIN	TO	GO						
2302		1	14002	VO	OLL	TO	GO						
2302		1	14002	NA	OLL	TO	GO						

INTERVENCIÓ ARQUEOLÒGICA C/ NOU DE SANT FRANCESC, C/ RULL I C/ CÒDOLS (035/10)

INVENTARI DE MATERIAL ARQUEOLÒGIC

U.E.	Núm. Frag.	Class. Fragm.	Def. Tipo	Tècnica	Pasta	Decoració		Acabats		Cronologia	Observacions
						Int.	Ext.	Int.	Ext.		
2302	3	14005	SF	FIN	TO	GR					
2302	19	14002	SF	FIN	TO	AO					
2302	2	14002	NA	FIN	TO	AO					
2302	1	14002	VO	FIN	TO	AO					
2302	4	14252	SF	FIN	TO	AO		VI		FINALS XIII-XIV	
2302	2	14252	VO	PAT	TO	AO		VI		FINALS XIII-XIV	
2302	1	14252	SF	ESC	TO	AO		VI	VI	FINALS XIII-XIV	
2302	1	14200	VO	ESC	TO	AO		VI	VI	XVI-XVII	
2302	3	14100	SF	FIN	TO	AO		VI			
2302	2	14100	SF	FIN	TO	AO		VI	VI		
2302	1	14100	SF	FIN	TO	AO		VI	VI		
2302	2	14100	VO	ESC	TO	AO		VI	VI		
2302	1	14100	VO	FIN	TO	AO		VI	VI		

INTERVENCIÓ ARQUEOLÒGICA C/ NOU DE SANT FRANCESC, C/ RULL I C/ CÒDOLS (035/10)

INVENTARI DE MATERIAL ARQUEOLÒGIC

U.E.	Núm.	Frag.	Class.	Def.			Decoració			Acabats		Observacions	
				Fragm.	Tipo	Tècnica	Pasta	Int.	Ext.	Int.	Ext.		Cronologia
2302		2	14102	SF	FIN	TO	AO			VI		FINALS XV-XVI	
2302		1	14103	VO	PAT	TO	AO			VI	VI	XVII	
2302		1	14103	SF	FIN	TO	AO			VI	VI	XVII	
2302		1	14101	VO	PAT	TO	AO			VI	VI		
2302		4	60054										
2302		1	14003	SF	FIN	TO	AO			VI	VI		VERD TURQUESA
2302		38	14003	SF	FIN	TO	AO			VI			VIDRAT MARRÓ
2302		2	14003	FO	OLL	TO	AO			VI			VIDRAT MARRÓ
2302		3	14003	VO	OLL	TO	GO			VI			VIDRAT MARRÓ
2302		1	14003	VO	CSS	TO	GO			VI			VIDRAT MARRÓ
2302		1	14003	CR	FIN	TO	AO			VI	VI		VIDRAT MARRÓ
2302		1	14003	VO	FIN	TO	AO			VI			VIDRAT MARRÓ
2302		1	14003	VO	CSS	TO	AO			VI	VI		VIDRAT MARRÓ

INTERVENCIÓ ARQUEOLÒGICA C/ NOU DE SANT FRANCESC, C/ RULL I C/ CÒDOLS (035/10)

INVENTARI DE MATERIAL ARQUEOLÒGIC

U.E.	Núm.	Frag.	Class.	Def.		Decoració			Acabats		Cronologia	Observacions
				Fragm.	Tipo	Tècnica	Pasta	Int.	Ext.	Int.		
2302		1	14003	NA	FIN	TO	AO			VI		VIDRAT MARRÓ
2302		1	14003	FO	BAC	TO	AO			VI		VIDRAT MELAT
2302		1	14003	VO	GER	TO	AO			VI		VIDRAT MELAT
2302		1	14003	VO	FIN	TO	AO			VI	VI	VIDRAT MELAT
2302		12	14003	SF	FIN	TO	AO			VI		VIDRAT VERD
2302		5	14003	SF	FIN	TO	AO				VI	VIDRAT VERD
2302		1	14003	NA	POA	TO	AO			VI	VI	VIDRAT VERD
2302		1	14003	VO	FIN	TO	GO			VI	VI	VIDRAT VERD
2306		13	14002	SF	FIN	TO	AO					
2306		1	14002	FO	FIN	TO	AO					
2306		1	14002	NA	FIN	TO	AO					
2306		1	14002	NA	FIN	TO	GO					
2306		1	14002	VO	CSS	TO	AO					

INTERVENCIÓ ARQUEOLÒGICA C/ NOU DE SANT FRANCESC, C/ RULL I C/ CÒDOLS (035/10)

INVENTARI DE MATERIAL ARQUEOLÒGIC

U.E.	Núm. Frag.	Class. Fragm.	Def. Tipo	Tècnica	Pasta	Decoració		Acabats		Cronologia	Observacions
						Int.	Ext.	Int.	Ext.		
2306	2	14005	SF	FIN	TO	AR					
2306	1	14005	SF	FIN	TO	GR					
2306	5	14100	SF	FIN	TO	AO			VI	VI	
2306	1	14100	SF	FIN	TO	AO			VI		
2306	2	14100	FO	ESC	TO	AO			VI	VI	
2306	1	14100	VO	ESC	TO	AO			VI	VI	
2306	1	14100	VO	ESC	TO	AO			VI		
2306	1	14100	CR	PAT	TO	AO			VI	VI	
2306	1	14100	OR	EOR	TO	AO			VI	VI	
2306	1	14200	CR	PAT	TO	AO			VI	VI	XVI-XVII
2306	1	14200	VO	ESC	TO	AO			VI	VI	XVI-XVII
2306	1	14200	VO	PAT	TO	AO			VI	VI	XVI-XVII
2306	2	14200	SF	FIN	TO	AO			VI	VI	XVI-XVII

INTERVENCIÓ ARQUEOLÒGICA C/ NOU DE SANT FRANCESC, C/ RULL I C/ CÒDOLS (035/10)

INVENTARI DE MATERIAL ARQUEOLÒGIC

U.E.	Núm.	Frag.	Class.	Def. Fragm.	Tipo	Tècnica	Pasta	Decoració		Acabats		Cronologia	Observacions
								Int.	Ext.	Int.	Ext.		
2306		1	14200	OR	EOR	TO	AO			VI	VI	XVI-XVII	
2306		2	14208	VO	PAT	TO	AO			VI	VI	XVI-XVII	
2306		1	14102	SF	FIN	TO	AO			VI		FINALS XV-XVI	
2306		1	14252	CR	PAT	TO	AO			VI		FINALS XIII-XIV	
2306		2	14252	SF	FIN	TO	AO			VI		FINALS XIII-XIV	
2306		4	13258	SF	FIN	TO	AO						
2306		1	13309	SF	AMF	TO	AO						
2306		1	13300	SF	AMF	TO	AO						
2306		2	13106	SF	FIN	MO	AO			VE	VE		
2306		1	13106	VO	FIN	MO	AO			VE	VE		
2306		4	60054										
2306		1	60051										
2306		2	14005	FO	FIN	TO	AR						MATEIXA PEÇA

INTERVENCIÓ ARQUEOLÒGICA C/ NOU DE SANT FRANCESC, C/ RULL I C/ CÒDOLS (035/10)

INVENTARI DE MATERIAL ARQUEOLÒGIC

U.E.	Núm.	Frag.	Class.	Def. Fragm.	Tipo	Tècnica	Pasta	Decoració		Acabats		Cronologia	Observacions
								Int.	Ext.	Int.	Ext.		
2306		1	14252	PE	FIN	TO	AO			VI		FINALS XIII-XIV	POSSIBLE MOTIU HERALDIC
2306		1	14200	VO	ESC	TO	AO			VI	VI	XVI-XVII	REBUIG
2306		5	14002	VO	CSS	TO	AO						REBUIG. SENSE VIDRAR
2306		1	14100	VO	ESC	TO	AO			VI	VI		REGLE METAL·LIC PERDUT
2306		11	14003	SF	FIN	TO	AO			VI			VIDRAT MARRÓ
2306		4	14003	SF	FIN	TO	AO			VI	VI		VIDRAT MARRÓ
2306		2	14003	VO	SEV	TO	AO			VI			VIDRAT MARRÓ
2306		3	14003	VO	OLL	TO	AO			VI			VIDRAT MARRÓ
2306		1	14003	CR	OLL	TO	AO			VI			VIDRAT MARRÓ
2306		1	14003	VO	TAP	TO	AO			VI	VI		VIDRAT MARRÓ
2306		2	14003	VO	PAT	TO	AO			VI			VIDRAT MARRÓ
2306		2	14003	CR	PAT	TO	AO			VI			VIDRAT MARRÓ
2306		1	14003	VO	FIN	TO	AO			VI	VI		VIDRAT MARRÓ

INTERVENCIÓ ARQUEOLÒGICA C/ NOU DE SANT FRANCESC, C/ RULL I C/ CÒDOLS (035/10)

INVENTARI DE MATERIAL ARQUEOLÒGIC

U.E.	Núm.	Frag.	Class.	Def.		Decoració		Acabats		Cronologia	Observacions	
				Fragm.	Tipo	Tècnica	Pasta	Int.	Ext.			Int.
2306		1	14003	NA	OLL	TO	AO			VI		VIDRAT MARRÓ.
2306		1	14003	VO	FIN	TO	AO			VI	VI	VIDRAT MARRÓ. POSSIBLE ALFABEGUER
2306		11	14003	SF	FIN	TO	AO			VI		VIDRAT MELAT
2306		1	14003	SF	FIN	TO	AO				VI	VIDRAT MELAT
2306		1	14003	VO	SEV	TO	AO			VI		VIDRAT MELAT
2306		1	14003	NA	POA	TO	AO			VI	VI	VIDRAT MELAT
2306		1	14003	NA	FIN	TO	AO			VI	VI	VIDRAT MELAT
2306		1	14003	VO	FIN	TO	AO			VI	VI	VIDRAT MELAT
2306		1	14003	VO	OLL	TO	AO			VI		VIDRAT VERD
2306		1	14003	NA	POA	TO	AO			VI	VI	VIDRAT VERD
2306		6	14003	SF	FIN	TO	GO			VI		VIDRAT VERD FOSC.
2306		1	14003	SF	FIN	TO	AO			VI	VI	VIDRAT VERD FOSC.
2306		1	14003	SF	FIN	TO	AO			VI		VIDRAT VERD FOSC.

INTERVENCIÓ ARQUEOLÒGICA C/ NOU DE SANT FRANCESC, C/ RULL I C/ CÒDOLS (035/10)

INVENTARI DE MATERIAL ARQUEOLÒGIC

U.E.	Núm. Frag.	Class. Fragm.	Def. Tipo	Tècnica	Pasta	Decoració		Acabats		Cronologia	Observacions
						Int.	Ext.	Int.	Ext.		
2306	2	14003	VO	OLL	TO	AO			VI		VIDRAT VERD FOSC.
2307	1	14100	OR	EOR	TO	AO			VI	VI	
2307	15	14002	SF	FIN	TO	AO					
2307	5	14002	PE	FIN	TO	AO					
2307	7	14103	FO	PAT	TO	AO			VI	VI	XVII
2307	1	14103	VO	ESC	TO	AO			VI	VI	XVII
2307	1	14103	VO	EOR	TO	AO			VI	VI	XVII
2307	6	14120	VO	PAT	TO	AO			VI	VI	XVII
2307	3	14114	VO	PAT	TO	AO			VI	VI	XVII-XVIII
2307	1	14105	VO	ESC	TO	AO			VI	VI	XVII-XVIII
2307	1	14300	PE	PAT	TO	AO			VI	VI	
2307	1	14300	SF	FIN	TO	AO			VI	VI	
2307	1	14102	VO	FIN	TO	AO			VI		FINALS XV-XVI

INTERVENCIÓ ARQUEOLÒGICA C/ NOU DE SANT FRANCESC, C/ RULL I C/ CÒDOLS (035/10)

INVENTARI DE MATERIAL ARQUEOLÒGIC

U.E.	Núm.	Frag.	Class.	Def.			Decoració		Acabats		Cronologia	Observacions
				Fragm.	Tipo	Tècnica	Pasta	Int.	Ext.	Int.		
2307		1	14102	SF	FIN	TO	AO			VI		FINALS XV-XVI
2307		1	50033			MO	AO					
2307		1	14002	SF	FIN	MA	AO					
2307		1	14005	FO	FIN	TO	AR					
2307		1	14100	VO	ESC	TO	AO			VI	VI	
2307		1	14100	FO	FIN	TO	AO			VI		
2307		1	14100	SF	PAT	TO	AO			VI	VI	
2307		1	15000		TPT	MA	AO					
2307		1	14200	FO	ESC	TO	AO			VI	VI	FINALS XV-XVI
2307		3	14120	CR	PAT	TO	AO			VI	VI	XVII
2307		6	14103	CR	PAT	TO	AO			VI	VI	XVII
2307		5	14103	VO	PAT	TO	AO			VI	VI	XVII
2307		3	14103	OR	EOR	TO	AO			VI	VI	XVII

INTERVENCIÓ ARQUEOLÒGICA C/ NOU DE SANT FRANCESC, C/ RULL I C/ CÒDOLS (035/10)

INVENTARI DE MATERIAL ARQUEOLÒGIC

U.E.	Núm. Frag.	Class. Fragm.	Def. Tipo	Tècnica	Pasta	Decoració		Acabats		Cronologia	Observacions	
						Int.	Ext.	Int.	Ext.			
2307	2	14103	VO	EOR	TO	AO			VI	VI	XVII	
2307	1	14103	VO	ESC	TO	AO			VI	VI	XVII	
2307	2	14103	FO	ESC	TO	AO			VI	VI	XVII	
2307	1	14102	FO	PAT	TO	AO			VI	VI	FINALS XV-XVI	
2307	3	14114	CR	PAT	TO	AO			VI	VI	XVII-XVIII	
2307	5	14114	PE	PAT	TO	AO			VI	VI	XVII-XVIII	
2307	2	14114	PE	ESC	TO	AO			VI	VI	XVII-XVIII	
2307	1	14114	SF	FIN	TO	AO			VI	VI	XVII-XVIII	
2307	1	14305	SF	TSS	TO	AO			VI	VI	XVII	
2307	1	14101	VO	PAT	TO	AO			VI	VI		
2307	1	14306	SF	FIN	TO	AO			VI			AMB AIGÜES
2307	1	14005	VO	OLL	TO	GR						AMB ARRANCAMENT DE NANSA
2307	1	14002	FO	FIN	TO	AO						AMB FORAT I PINTURA EXTERIOR . POSSIBLE AIGUAMANS

INTERVENCIÓ ARQUEOLÒGICA C/ NOU DE SANT FRANCESC, C/ RULL I C/ CÒDOLS (035/10)

INVENTARI DE MATERIAL ARQUEOLÒGIC

U.E.	Núm.	Frag.	Class.	Def. Fragm.	Tipo	Tècnica	Pasta	Decoració		Acabats		Cronologia	Observacions
								Int.	Ext.	Int.	Ext.		
2307		1	14103	SF	FIN	TO	AO			VI	VI	XVII	AMB GROC
2307		1	14103	VO	PAT	TO	AO			VI	VI	XVII	AMB GROC I VERD (POLICROMA)
2307		1	50032			MO	AO						BLANC I VERD
2307		2	14104	VO	PAT	TO	AO			VI	VI	XVII	MATEIXA PEÇA. DOBLE SALSITXA
2307		1	14103	CR	PAT	TO	AO			VI	VI	XVII	MOLT MALMÉS
2307		1	14103	PE	PAT	TO	AO			VI	VI	XVII	MOLT MALMÉS
2307		2	14103	VO	PAT	TO	AO			VI	VI	XVII	MOLT MALMÉS
2307		1	14250	SF	FIN	TO	AO			VI		XIV	MOLT MALMÉS
2307		1	50032			MO	AO						MOTIU FLORAL
2307		1	15000	SF	FIN	TO	AO			VI			PEÇA CIRCULAR
2307		1	14002	SF	FIN	TO	AO		PI				PINTURA EXTERIOR EN MANGANÉS
2307		1	14002	FO	ESC	TO	AO						REBUIG. SENSE VIDRAR
2307		3	14002	FO	PAT	TO	AO						REBUIG. SENSE VIDRAR

INTERVENCIÓ ARQUEOLÒGICA C/ NOU DE SANT FRANCESC, C/ RULL I C/ CÒDOLS (035/10)

INVENTARI DE MATERIAL ARQUEOLÒGIC

U.E.	Núm. Frag.	Class. Fragm.	Def. Tipo	Tècnica	Pasta	Decoració		Acabats		Cronologia	Observacions
						Int.	Ext.	Int.	Ext.		
2307	6	14002	VO	PAT	TO	AO					REBUIG. SENSE VIDRAR
2307	1	14002	SF	FIN	TO	AO					REBUIG. SENSE VIDRAR
2307	2	50025			MO	AO			VI		VERD
2307	1	14100	VO	FIN	TO	AO					VIDRAT GAIREBÉ PERDUT
2307	1	14003	SF	FIN	TO	AO			VI	VI	VIDRAT INTERIOR MELAT.EXTERIOR VERD
2307	2	14003	SF	FIN	TO	AO		IN	VI	VI	VIDRAT INTERIOR MELAT.EXTERIOR VERD. LÍNIES PARAL·LELES
2307	7	14003	SF	FIN	TO	AO			VI		VIDRAT MARRÓ
2307	1	14003	SF	FIN	TO	AO			VI	VI	VIDRAT MARRÓ
2307	2	14003	SF	FIN	TO	GO			VI		VIDRAT MARRÓ
2307	1	14003	PS	TAP	TO	AO			VI	VI	VIDRAT MARRÓ
2307	1	14003	NA	OLL	TO	GO			VI		VIDRAT MARRÓ
2307	5	14003	VO	PAT	TO	AO			VI		VIDRAT MARRÓ
2307	3	14003	FO	FIN	TO	AO			VI		VIDRAT MARRÓ

INTERVENCIÓ ARQUEOLÒGICA C/ NOU DE SANT FRANCESC, C/ RULL I C/ CÒDOLS (035/10)

INVENTARI DE MATERIAL ARQUEOLÒGIC

U.E.	Núm.	Frag.	Class.	Def. Fragm.	Tipo	Tècnica	Pasta	Decoració		Acabats		Cronologia	Observacions
								Int.	Ext.	Int.	Ext.		
2307		1	14003	FO	FIN	TO	AO			VI	VI		VIDRAT MARRÓ
2307		4	14003	VO	GIB	TO	AO			VI			VIDRAT MARRÓ
2307		1	14003	VO	GER	TO	AO			VI			VIDRAT MARRÓ
2307		1	14003	VO	OLL	TO	AO			VI			VIDRAT MARRÓ. AMB ARRANCAMENT DE NANSA
2307		1	14003	VO	PAT	TO	AO			VI			VIDRAT MARRÓ. AMB DOS FORATS
2307		1	14003	VO	CSS	TO	AO			VI	VI		VIDRAT MARRÓ. AMB NANSA
2307		5	14003	SF	FIN	TO	AO			VI			VIDRAT MELAT
2307		1	14003	VO	SEV	TO	AO			VI			VIDRAT MELAT
2307		1	14003	VO	TAP	TO	AO			VI	VI		VIDRAT MELAT
2307		1	14003	FO	FIN	TO	AO			VI			VIDRAT MELAT
2307		1	14003	AN	FIN	TO	AO			VI	VI		VIDRAT MELAT
2307		5	14003	BR	CAT	TO	AO				VI		VIDRAT VERD
2307		2	14003	NA	CAT	TO	AO			VI	VI		VIDRAT VERD

INTERVENCIÓ ARQUEOLÒGICA C/ NOU DE SANT FRANCESC, C/ RULL I C/ CÒDOLS (035/10)

INVENTARI DE MATERIAL ARQUEOLÒGIC

U.E.	Núm. Frag.	Class. Fragm.	Def. Tipo	Tècnica	Pasta	Decoració		Acabats		Cronologia	Observacions	
						Int.	Ext.	Int.	Ext.			
2307	3	14003	SF	FIN	TO	AO			VI		VIDRAT VERD	
2307	1	14003	SF	FIN	TO	AO		AL	VI		VIDRAT VERD	
2307	2	14003	SF	FIN	TO	AO			VI	VI	VIDRAT VERD	
2307	2	14003	NA	FIN	TO	AO			VI	VI	VIDRAT VERD	
2307	1	14003	SF	FIN	TO	GO			VI		VIDRAT VERD FOSC	
2307	1	14003	VO	OLL	TO	GO			VI		VIDRAT VERD FOSC. AMB ARRANCAMENT DE NANSA	
2307	1	14003	VO	TAP	TO	AO			VI	VI	VIDRAT VERD INTERIOR. MELAT EXTERIOR	
2307	1	14003	VO	GER	TO	AO			VI		VIDRAT VERD. AMB CAP DE TIGRE	
2307	1	14003	VO	ESF	TO	AO			VI	VI	VIDRAT VERD. MERLET	
2319	1	14002	CR	CAF	TO	AO						
2319	4	15000		TPT	MA	AO						
2319	1	14103	SF	FIN	TO	AO			VI	VI	XVII	AMB GROC
2319	1	14003	SF	FIN	TO	AO			VI			VIDRAT MARRÓ

INTERVENCIÓ ARQUEOLÒGICA C/ NOU DE SANT FRANCESC, C/ RULL I C/ CÒDOLS (035/10)

INVENTARI DE MATERIAL ARQUEOLÒGIC

U.E.	Núm.	Frag.	Class.	Def.			Decoració		Acabats		Cronologia	Observacions
				Fragm.	Tipo	Tècnica	Pasta	Int.	Ext.	Int.		
2319		1	14003	SF	FIN	TO	AO			VI		VIDRAT MARRÓ
2319		1	14003	VO	PAT	TO	GO			VI		VIDRAT MARRÓ
2319		1	14003	FO	FIN	TO	AO			VI		VIDRAT MARRÓ FOSC
2319		1	14003	NA	FIN	TO	AO			VI	VI	VIDRAT MELAT
2322		7			BOT							PLÀSTIC RESTAURACIÓ
2322		1	60004									RASPALL RESTAURACIÓ
2322		3	20007		ANE							RESTAURACIÓ
2322		2	20007		ATI							RESTAURACIÓ
2322		2	20007		BOT							RESTAURACIÓ
2322		8	20006		MON							RESTAURACIÓ
2325		39	14002	SF	FIN	TO	AO					
2325		1	14002	BR	CAT	TO	AO					
2325		2	14002	VO	OLL	TO	AO					

INTERVENCIÓ ARQUEOLÒGICA C/ NOU DE SANT FRANCESC, C/ RULL I C/ CÒDOLS (035/10)

INVENTARI DE MATERIAL ARQUEOLÒGIC

U.E.	Núm.	Frag.	Class.	Def. Fragm.	Tipo	Tècnica	Pasta	Decoració		Acabats		Cronologia	Observacions
								Int.	Ext.	Int.	Ext.		
2325		1	14002	VO	FIN	TO	AO						
2325		1	14002	FO	FIN	TO	AO						
2325		1	14002	PE	FIN	TO	AO						
2325		3	14002	SF	FIN	TO	GO						
2325		1	14002	VO	CSS	TO	GO						
2325		1	14002	VO	FIN	TO	GO						
2325		6	14005	SF	FIN	TO	GR						
2325		3	14005	SF	FIN	TO	AR						
2325		1	14005	AN	FIN	TO	GR						
2325		1	14005	VO	CSS	TO	GR						
2325		1	14005	VO	FIN	TO	GR						
2325		2	14100	SF	FIN	TO	AO			VI			
2325		5	14100	SF	FIN	TO	AO			VI	VI		

INTERVENCIÓ ARQUEOLÒGICA C/ NOU DE SANT FRANCESC, C/ RULL I C/ CÒDOLS (035/10)

INVENTARI DE MATERIAL ARQUEOLÒGIC

U.E.	Núm. Frag.	Class. Fragm.	Def. Tipo	Tècnica	Pasta	Decoració		Acabats		Cronologia	Observacions
						Int.	Ext.	Int.	Ext.		
2325	13	14100	SF	FIN	TO	AO			VI		
2325	3	14100	VO	ESC	TO	AO			VI		
2325	1	14100	VO	ESC	TO	AO			VI	VI	
2325	1	14100	CR	PAT	TO	AO			VI	VI	
2325	4	14100	VO	PAT	TO	AO			VI	VI	
2325	2	14100	VO	PAT	TO	AO			VI		
2325	1	14100	PE	FIN	TO	AO			VI	VI	
2325	1	14100	VO	SEV	TO	AO			VI	VI	
2325	2	14252	SF	FIN	TO	AO			VI		FINALS XIII-XIV
2325	1	14252	PE	FIN	TO	AO			VI		FINALS XIII-XIV
2325	2	14250	VO	PAT	TO	AO			VI		XIV
2325	1	14200	FO	FIN	TO	AO			VI	VI	XVI-XVII
2325	1	14200	SF	FIN	TO	AO			VI	VI	XVI-XVII

INTERVENCIÓ ARQUEOLÒGICA C/ NOU DE SANT FRANCESC, C/ RULL I C/ CÒDOLS (035/10)

INVENTARI DE MATERIAL ARQUEOLÒGIC

U.E.	Núm. Frag.	Class. Fragm.	Def. Tipo	Tècnica	Pasta	Decoració		Acabats		Cronologia	Observacions	
						Int.	Ext.	Int.	Ext.			
2325	4	14102	SF	FIN	TO	AO			VI		FINALS XV-XVI	
2325	2	14128	VO	ESC	TO	AO			VI	VI	XV	
2325	2	14128	SF	FIN	TO	AO			VI	VI	XV	
2325	2	14103	SF	FIN	TO	AO			VI	VI	XVII	
2325	1	14103	VO	FIN	TO	AO			VI	VI	XVII	
2325	1	14305	CR	PAT	TO	AO			VI	VI	XVII	
2325	1	14211	VO	POT	TO	AO			VI	VI	XV-XVI	
2325	3	13250	SF	FIN	TO	AO						
2325	1	13258	SF	FIN	TO	AO						
2325	1	13258	CR	LAMB 10	TO	AO			EN	EN	II-VdC	
2325	6	60054										
2325	1	14002	VO	ESF	TO	GO						AMB AGAFADOR
2325	1	14103	VO	PAT	TO	AO			VI	VI	XVII	AMB GROC

INTERVENCIÓ ARQUEOLÒGICA C/ NOU DE SANT FRANCESC, C/ RULL I C/ CÒDOLS (035/10)

INVENTARI DE MATERIAL ARQUEOLÒGIC

U.E.	Núm.	Frag.	Class.	Def. Fragm.	Tipo	Tècnica	Pasta	Decoració		Acabats		Observacions
								Int.	Ext.	Int.	Ext.	
2325		1	14100	VO	PAT	TO	AO			VI	VI	DECORACIÓ PERDUDA POSSIBLE MANGANES
2325		1	13250	SF	FIN	TO	AO				EN	ENGALBA CREMA
2325		1	14100	VO	FIN	TO	AO				VI	POSSIBLE POAL. VERD TURQUESA
2325		1	30000	FO	VIN							RESTAURACIÓ
2325		1	20002		CLA							RESTAURACIÓ
2325		1	13312	SF	FIN	TO	AO				EN	SUPERFICIE CREMA
2325		4	14003	SF	FIN	TO	AO			VI	VI	VIDRAT EXTERIOR VERD. INTERIOR MELAT
2325		1	14003	SF	FIN	TO	AO		ES IN	VI	VI	VIDRAT EXTERIOR VERD. INTERIOR MELAT. FLOR
2325		27	14003	SF	FIN	TO	AO			VI		VIDRAT MARRÓ
2325		6	14003	SF	FIN	TO	GO			VI		VIDRAT MARRÓ
2325		9	14003	SF	FIN	TO	AO			VI	VI	VIDRAT MARRÓ
2325		1	14003	VO	OLL	TO	AO			VI		VIDRAT MARRÓ
2325		1	14003	VO	CSS	TO	AO			VI	VI	VIDRAT MARRÓ

INTERVENCIÓ ARQUEOLÒGICA C/ NOU DE SANT FRANCESC, C/ RULL I C/ CÒDOLS (035/10)

INVENTARI DE MATERIAL ARQUEOLÒGIC

U.E.	Núm. Frag.	Class. Fragm.	Def. Tipo	Tècnica	Decoració		Acabats		Cronologia	Observacions		
					Pasta	Int.	Ext.	Int.			Ext.	
2325	1	14003	VO	TUP	TO	AO			VI	VI		VIDRAT MARRÓ
2325	1	14003	AG	TAP	TO	AO			VI	VI		VIDRAT MARRÓ
2325	1	14003	VO	CS	TO	AO			VI			VIDRAT MARRÓ
2325	1	14003	FO	FIN	TO	AO			VI			VIDRAT MARRÓ
2325	2	14003	FO	FIN	TO	GO			VI			VIDRAT MARRÓ
2325	1	14003	VO	TUP	TO	AO			VI			VIDRAT MARRÓ
2325	2	14003	NA	FIN	TO	AO			VI	VI		VIDRAT MARRÓ
2325	1	14003	AN	OLL	TO	AO			VI			VIDRAT MARRÓ
2325	1	14003	VO	CSS	TO	AO			VI			VIDRAT MARRÓ . AMB NANSA
2325	2	14003	SF	FIN	TO	AO			VI			VIDRAT MARRÓ FOSC
2325	1	14003	VO	OLL	TO	AO			VI			VIDRAT MARRÓ FOSC
2325	16	14003	SF	FIN	TO	AO			VI			VIDRAT MELAT
2325	3	14003	SF	FIN	TO	AO			VI	VI		VIDRAT MELAT

INTERVENCIÓ ARQUEOLÒGICA C/ NOU DE SANT FRANCESC, C/ RULL I C/ CÒDOLS (035/10)

INVENTARI DE MATERIAL ARQUEOLÒGIC

U.E.	Núm.	Frag.	Class.	Def.		Decoració		Acabats		Cronologia	Observacions	
				Fragm.	Tipo	Tècnica	Pasta	Int.	Ext.			Int.
2325		1	14003	SF	FIN	TO	AO			VI		VIDRAT MELAT
2325		1	14003	FO	FIN	TO	AO			VI		VIDRAT MELAT
2325		1	14003	VO	FIN	TO	AO			VI		VIDRAT MELAT
2325		1	14003	VO	POA	TO	AO			VI		VIDRAT MELAT
2325		4	14003	SF	FIN	TO	AO			VI		VIDRAT VERD
2325		5	14003	SF	FIN	TO	AO			VI	VI	VIDRAT VERD
2325		2	14003	SF	FIN	TO	AO			VI		VIDRAT VERD
2325		4	14003	SF	FIN	TO	GO			VI		VIDRAT VERD
2325		1	14003	VO	OLL	TO	AO			VI		VIDRAT VERD
2325		1	14003	VO	POA	TO	AO			VI		VIDRAT VERD
2325		1	14003	VO	FIN	TO	AO		IN	VI	VI	VIDRAT VERD
2325		2	14003	VO	GER	TO	AO			VI	VI	VIDRAT VERD
2325		2	14003	PE	FIN	TO	AO			VI		VIDRAT VERD. MATEIXA PEÇA

INTERVENCIÓ ARQUEOLÒGICA C/ NOU DE SANT FRANCESC, C/ RULL I C/ CÒDOLS (035/10)

INVENTARI DE MATERIAL ARQUEOLÒGIC

U.E.	Núm.	Frag.	Class.	Def. Fragm.	Tipo	Tècnica	Pasta	Decoració		Acabats		Cronologia	Observacions
								Int.	Ext.	Int.	Ext.		
2329		2	14002	PE	FIN	TO	AO						
2329		1	14002	VO	FIN	TO	AO						
2329		1	14100	SF	FIN	TO	AO			VI	VI		
2329		1	14100	OR	EOR	TO	AO			VI	VI		
2329		1	14103	SF	ESC	TO	AO			VI	VI	XVII	
2329		1	15000		TPT	MA	AO						
2329		1	60054										
2329		1	14002	FO	FIN	TO	AO		IN				LÍNIES ONDULADES PARAL·LELES
2329		1	14003	VO	OLL	TO	AO			VI			VIDRAT MARRÓ
2329		1	14003	VO	GIB	TO	AO			VI			VIDRAT MARRÓ
2329		2	14003	SF	FIN	TO	AO			VI			VIDRAT MARRÓ
2329		1	14003	SF	FIN	TO	AO			VI	VI		VIDRAT MARRÓ
2329		1	14003	VO	OLL	TO	AO			VI			VIDRAT MARRÓ FOSC

INTERVENCIÓ ARQUEOLÒGICA C/ NOU DE SANT FRANCESC, C/ RULL I C/ CÒDOLS (035/10)

INVENTARI DE MATERIAL ARQUEOLÒGIC

U.E.	Núm.	Frag.	Class.	Def. Fragm.	Tipo	Tècnica	Decoració		Acabats		Cronologia	Observacions
							Pasta	Int.	Ext.	Int.		
2329		1	14003	FO	BAC	TO	AO			VI		VIDRAT MELAT
2329		1	14003	NA	FIN	TO	AO			VI	VI	VIDRAT MELAT
2331		18	14002	SF	FIN	TO	AO					
2331		1	14002	SF	FIN	TO	GO					
2331		2	14005	SF	FIN	TO	AR					
2331		10	14005	SF	FIN	TO	GR					
2331		9	14100	SF	FIN	TO	AO			VI	VI	
2331		1	14100	SF	FIN	TO	AO			VI		
2331		3	14100	VO	PAT	TO	AO			VI	VI	
2331		1	14100	VO	ESC	TO	AO			VI		
2331		1	14100	OR	EOR	TO	AO			VI	VI	
2331		2	14100	FO	ESC	TO	AO			VI	VI	
2331		3	14102	VO	PAT	TO	AO			VI		FINALS XV-XVI

INTERVENCIÓ ARQUEOLÒGICA C/ NOU DE SANT FRANCESC, C/ RULL I C/ CÒDOLS (035/10)

INVENTARI DE MATERIAL ARQUEOLÒGIC

U.E.	Núm.	Frag.	Class.	Def. Fragm.	Tipo	Tècnica	Pasta	Decoració		Acabats		Cronologia	Observacions
								Int.	Ext.	Int.	Ext.		
2331		1	14102	VO	ESC	TO	AO			VI		FINALS XV-XVI	
2331		5	14102	SF	FIN	TO	AO			VI		FINALS XV-XVI	
2331		1	14102	SF	FIN	TO	AO			VI	VI	FINALS XV-XVI	
2331		1	14252	SF	FIN	TO	AO			VI		FINALS XIII-XIV	
2331		1	14200	OR	EOR	TO	AO			VI	VI	XVI-XVII	
2331		2	14200	SF	FIN	TO	AO			VI	VI	XVI-XVII	
2331		4	14208	FO	ESC	TO	AO			VI	VI	XVI-XVII	
2331		2	14208	SF	FIN	TO	AO			VI	VI	XVI-XVII	
2331		1	14208	CR	PAT	TO	AO			VI	VI	XVI-XVII	
2331		1	14208	VO	PAT	TO	AO			VI	VI	XVI-XVII	
2331	1	1	14201	VO	PAT	TO	AO			VI	VI	XVI-XVII	MOTIU PINYA
2331		1	14002	SF	FIN	TO	AO						REBUIG SENSE VIDRAR
2331		1	14002	CR	FIN	TO	AO						REBUIG SENSE VIDRAR

INTERVENCIÓ ARQUEOLÒGICA C/ NOU DE SANT FRANCESC, C/ RULL I C/ CÒDOLS (035/10)

INVENTARI DE MATERIAL ARQUEOLÒGIC

U.E.	Núm. Frag.	Class. Fragm.	Def. Tipo	Tècnica	Pasta	Decoració		Acabats		Cronologia	Observacions
						Int.	Ext.	Int.	Ext.		
2331	35	14003	SF	FIN	TO	AO			VI		VIDRAT MARRÓ
2331	11	14003	SF	FIN	TO	AO			VI	VI	VIDRAT MARRÓ
2331	2	14003	AN	FIN	TO	AO			VI		VIDRAT MARRÓ
2331	2	14003	NA	TUP	TO	AO			VI	VI	VIDRAT MARRÓ
2331	1	14003	VO	TAP	TO	AO			VI	VI	VIDRAT MARRÓ
2331	1	14003	VO	TAP	TO	AO			VI	VI	VIDRAT MARRÓ
2331	2	14003	CR	FIN	TO	AO			VI	VI	VIDRAT MARRÓ
2331	1	14003	FO	GRE	TO	AO			VI		VIDRAT MARRÓ
2331	2	14003	VO	OLL	TO	AO			VI	VI	VIDRAT MARRÓ
2331	1	14003	VO	OLL	TO	GO			VI		VIDRAT MARRÓ
2331	5	14003	VO	CSS	TO	AO			VI		VIDRAT MARRÓ
2331	1	14003	CR	FIN	TO	AO			VI	VI	VIDRAT MARRÓ FOSC
2331	1	14003	SF	FIN	TO	AO			VI		VIDRAT MARRÓ FOSC

INTERVENCIÓ ARQUEOLÒGICA C/ NOU DE SANT FRANCESC, C/ RULL I C/ CÒDOLS (035/10)

INVENTARI DE MATERIAL ARQUEOLÒGIC

U.E.	Núm.	Frag.	Class.	Def. Fragm.	Tipo	Tècnica	Pasta	Decoració		Acabats		Cronologia	Observacions
								Int.	Ext.	Int.	Ext.		
2331		1	14003	VO	CSS	TO	AO			VI			VIDRAT MARRÓ; AMB NANSA
2331		1	14003	VO	GRE	TO	AO			VI			VIDRAT MARRÓ; AMB NANSA
2331		7	14003	SF	FIN	TO	AO			VI			VIDRAT VERD
2331		9	14003	SF	FIN	TO	AO				VI		VIDRAT VERD
2331		2	14003	SF	FIN	TO	AO			VI	VI		VIDRAT VERD
2331		7	14003	SF	FIN	TO	GO			VI			VIDRAT VERD
2331		1	14003	CR	FIN	TO	AO			VI			VIDRAT VERD
2331		3	14003	VO	GIB	TO	AO			VI			VIDRAT VERD
2331		1	14003	VO	POA	TO	AO				VI		VIDRAT VERD
2332		1	14005	SF	FIN	TO	GR						
2332		1	14005	VO	OLL	TO	GR						
2332		3	14002	SF	FIN	TO	AO						
2332		1	14100	SF	FIN	TO	AO			VI			

INTERVENCIÓ ARQUEOLÒGICA C/ NOU DE SANT FRANCESC, C/ RULL I C/ CÒDOLS (035/10)

INVENTARI DE MATERIAL ARQUEOLÒGIC

U.E.	Núm.	Frag.	Class.	Def.			Decoració		Acabats		Cronologia	Observacions	
				Fragm.	Tipo	Tècnica	Pasta	Int.	Ext.	Int.			Ext.
2332		1	14102	SF	FIN	TO	AO			VI	VI	FINALS XV-XVI	
2332		1	14252	VO	PAT	TO	AO			VI		FINALS XIII-XIV	
2332		6	14003	SF	FIN	TO	GO			VI			VIDRAT MARRÓ
2332		2	14003	SF	FIN	TO	GO			VI			VIDRAT VERD
2332		1	14003	SF	FIN	TO	AO				VI		VIDRAT VERD
2336		3	14002	SF	FIN	TO	AO						
2336		1	14002	NA	FIN	TO	GO						
2336		3	14100	SF	FIN	TO	AO			VI			
2336		1	14100	PE	FIN	TO	AO			VI			
2336		1	14100	VO	PAT	TO	AO			VI			
2336		1	14252	PE	PAT	TO	AO			VI		FINALS XIII-XIV	
2336		1	14252	VO	ESC	TO	AO			VI		FINALS XIII-XIV	
2336		1	14250	SF	FIN	TO	AO			VI		XIV	

INTERVENCIÓ ARQUEOLÒGICA C/ NOU DE SANT FRANCESC, C/ RULL I C/ CÒDOLS (035/10)

INVENTARI DE MATERIAL ARQUEOLÒGIC

U.E.	Núm.	Frag.	Class.	Def. Fragm.	Tipo	Tècnica	Pasta	Decoració		Acabats		Cronologia	Observacions
								Int.	Ext.	Int.	Ext.		
2338		1	14005	SF	FIN	TO	AR				EN		ENGALBA ROSAT
2338		1	14002	VO	FIN	TO	GM						POSSIBLE VIDRAT
2338		2	14003	SF	FIN	TO	AO			VI			VIDRAT MELAT
2338		1	14003	VO	OLL	TO	GO			VI			VIDRAT VERD
2338		2	14003	SF	FIN	TO	GO			VI			VIDRAT VERD
2338		1	14003	SF	FIN	TO	AO			VI	VI		VIDRAT VERD
2338		1	14003	AN	FIN	TO	AO		AL	VI	VI	XV-XVI	VIDRAT VERD GOTIC; ROSETA.
2342		5	14002	SF	FIN	TO	AO						
2342		1	14002	FO	FIN	TO	AO						
2342		1	14100	SF	ESC	TO	AO			VI	VI		
2342		1	14100	VO	ESC	TO	AO			VI			
2342		1	14100	VO	PAT	TO	AO			VI	VI		
2342		1	14128	SF	FIN	TO	AO			VI	VI	XV	

INTERVENCIÓ ARQUEOLÒGICA C/ NOU DE SANT FRANCESC, C/ RULL I C/ CÒDOLS (035/10)

INVENTARI DE MATERIAL ARQUEOLÒGIC

U.E.	Núm.	Frag.	Class.	Def. Fragm.	Tipo	Tècnica	Decoració		Acabats		Observacions
							Pasta	Int.	Ext.	Int.	
2342		1	14252	VO	PAT	TO	AO		VI		FINALS XIII-XIV
2342		9	60054								
2342		1	20001		AGC						RESTAURACIÓ
2342		1	20001		ATI						RESTAURACIÓ
2342		1	20002		ATI						RESTAURACIÓ
2342		1	14003	SF	FIN	TO	AO		VI		VIDRAT MARRÓ
2342		1	14003	VO	OLL	TO	AO		VI	VI	VIDRAT MARRÓ
2342		2	14003	SF	FIN	TO	AO		VI		VIDRAT MELAT
2342		1	14003	FO	FIN	TO	AO		VI		VIDRAT MELAT
2342		1	14003	SF	FIN	TO	AO		VI		VIDRAT VERD
2342		1	14003	SF	FIN	TO	AO			VI	VIDRAT VERD
2344		3	14002	SF	FIN	TO	AO				
2344		1	14002	SF	FIN	TO	AO		AC		

INTERVENCIÓ ARQUEOLÒGICA C/ NOU DE SANT FRANCESC, C/ RULL I C/ CÒDOLS (035/10)

INVENTARI DE MATERIAL ARQUEOLÒGIC

U.E.	Núm.	Frag.	Class.	Def. Fragm.	Tipo	Tècnica	Pasta	Decoració		Acabats		Cronologia	Observacions
								Int.	Ext.	Int.	Ext.		
2344		2	14002	SF	FIN	TO	GO						
2344		1	14252	PE	FIN	TO	AO			VI		FINALS XIII, XIV	
2344		1	14250	SF	FIN	TO	AO			VI		XIV	
2344		1	14250	PE	FIN	TO	AO			VI		XIV	
2344		2	60054										
2344		1	14250	PE	FIN	TO	AO			VI		XIV	MOTIU ASTERISC
2344		1	14003	SF	FIN	TO	GO			VI	VI		VIDRAT INTERIOR VERD. EXTERIOR MARRÓ
2344		1	14003	SF	FIN	TO	AO			VI			VIDRAT MARRÓ
2344		1	14003	SF	FIN	TO	GO			VI			VIDRAT MARRÓ
2344		1	14003	SF	FIN	TO	AO				VI		VIDRAT VERD
2345		2	14002	SF	FIN	TO	AO						
2345		1	14002	SF	FIN	TO	AO		IN				
2345		1	14002	PE	FIN	TO	AO						

INTERVENCIÓ ARQUEOLÒGICA C/ NOU DE SANT FRANCESC, C/ RULL I C/ CÒDOLS (035/10)

INVENTARI DE MATERIAL ARQUEOLÒGIC

U.E.	Núm. Frag.	Class. Fragm.	Def. Tipo	Tècnica	Pasta	Decoració		Acabats		Cronologia	Observacions
						Int.	Ext.	Int.	Ext.		
2345	1	14002	NA	GER	TO	AO					
2345	1	14005	SF	FIN	TO	AR					
2345	1	14100	VO	PAT	TO	AO			VI		
2345	2	14100	VO	PAT	TO	AO			VI	VI	
2345	1	14100	VO	ESC	TO	AO			VI		
2345	1	14200	SF	ESC	TO	AO			VI	VI	XVI-XVII
2345	1	14252	PE	PAT	TO	AO			VI		FINALS XIII-XIV
2345	1	14103	OR	EOR	TO	AO			VI	VI	XVII
2345	1	14103	VO	ESC	TO	AO			VI	VI	XVII
2345	1	14120	VO	PAT	TO	AO			VI	VI	XVII
2345	1	14102	VO	PAT	TO	AO			VI	VI	FINALS XV-XVI
2345	1	14102	PE	PAT	TO	AO			VI		FINALS XV-XVI
2345	2	15000		TPT	MA	AO					

INTERVENCIÓ ARQUEOLÒGICA C/ NOU DE SANT FRANCESC, C/ RULL I C/ CÒDOLS (035/10)

INVENTARI DE MATERIAL ARQUEOLÒGIC

U.E.	Núm. Frag.	Class. Fragm.	Def.			Decoració		Acabats		Cronologia	Observacions	
			Tipo	Tècnica	Pasta	Int.	Ext.	Int.	Ext.			
2345	2	50025			MA	AO						
2345	6	60054										
2345	1	14103	SF	FIN	TO	AO			VI	VI	XVII	AMB GROC
2345	1	14128	SF	ESC	TO	AO			VI	VI	XV	MOLT MALMÈS
2345	1	14128	CR	ESC	TO	AO			VI	VI	XV	MOLT MALMÈS
2345	1	14002	SF	FIN	TO	AO						REBUIG SENSE VIDRAR
2345	2	14002	FO	ESC	TO	AO						REBUIG SENSE VIDRAR
2345	1	14002	VO	PAT	TO	AO						REBUIG SENSE VIDRAR
2345	8	14003	FO	GIB	TO	AO			VI	VI		VIDRAT INTERIOR MARRÓ FOSC, EXTERIOR VERD; MATEIXA PEÇA, NO ENGANXA
2345	11	14003	SF	FIN	TO	AO			VI			VIDRAT MARRÓ
2345	4	14003	SF	FIN	TO	AO			VI	VI		VIDRAT MARRÓ
2345	2	14003	FO	FIN	TO	AO			VI			VIDRAT MARRÓ
2345	3	14003	VO	OLL	TO	AO			VI			VIDRAT MARRÓ

INTERVENCIÓ ARQUEOLÒGICA C/ NOU DE SANT FRANCESC, C/ RULL I C/ CÒDOLS (035/10)

INVENTARI DE MATERIAL ARQUEOLÒGIC

U.E.	Núm.	Frag.	Class.	Def. Fragm.	Tipo	Tècnica	Pasta	Decoració		Acabats		Observacions
								Int.	Ext.	Int.	Ext.	
2345		2	14003	CR	PAT	TO	AO			VI		VIDRAT MARRÓ
2345		1	14003	VO	PAT	TO	AO			VI		VIDRAT MARRÓ
2345		1	14003	PE	ESF	TO	AO			VI	VI	VIDRAT MARRÓ
2345		1	14003	VO	SEV	TO	AO			VI		VIDRAT MARRÓ
2345		6	14003	SF	FIN	TO	GO			VI		VIDRAT MARRÓ FOSC
2345		1	14003	VO	CSS	TO	AO			VI		VIDRAT MARRÓ; AMB NANSA
2345		1	14003	NA	OLL	TO	AO			VI		VIDRAT MARRÓ; REGALIMS
2345		3	14003	SF	FIN	TO	AO			VI		VIDRAT VERD
2345		6	14003	SF	FIN	TO	AO				VI	VIDRAT VERD
2345		1	14003	VO	FIN	TO	AO			VI		VIDRAT VERD
2345		1	14003	AG	TAP	TO	AO			VI		VIDRAT VERD
2345		1	14003	VO	GIB	TO	AO			VI		VIDRAT VERD
2351		2	14002	SF	FIN	TO	AO					

INTERVENCIÓ ARQUEOLÒGICA C/ NOU DE SANT FRANCESC, C/ RULL I C/ CÒDOLS (035/10)

INVENTARI DE MATERIAL ARQUEOLÒGIC

U.E.	Núm.	Frag.	Class.	Def. Fragm.	Tipo	Tècnica	Pasta	Decoració		Acabats		Cronologia	Observacions
								Int.	Ext.	Int.	Ext.		
2351		1	14005	SF	FIN	TO	AR						
2351		1	14005	VO	FIN	TO	GR						
2351		1	14003	VO	GIB	TO	AO			VI			VIDRAT MELAT
2378		3	50007			MO	AO						AMB INSCRIPCIÓ "FERRER A A"
2378		1	50007			MO	AO						AMB INSCRIPCIÓ "RECUANT"
2413		1	30000	SF	VIN								RESTAURACIÓ
2422		1	14003	SF	FIN	TO	AO			VI			VIDRAT VERD
3002		1	14005	PE	FIN	TO	AO						
3002		1	14100	VO	ESC	TO	AO			VI	VI		
3002		1	14200	VO	ESC	TO	AO			VI	VI	XVI-XVII	
3002		1	14002	FO	OLL	TO	GO						
3002		2	14103	FO	ESC	TO	AO			VI	VI	XVII	
3002		1	14103	CR	PAT	TO	AO			VI	VI	XVII	

INTERVENCIÓ ARQUEOLÒGICA C/ NOU DE SANT FRANCESC, C/ RULL I C/ CÒDOLS (035/10)

INVENTARI DE MATERIAL ARQUEOLÒGIC

U.E.	Núm. Frag.	Class. Fragm.	Def. Tipo	Tècnica	Pasta	Decoració		Acabats		Cronologia	Observacions	
						Int.	Ext.	Int.	Ext.			
3002	1	14103	FO	PAT	TO	AO			VI	VI	XVII	
3002	1	14103	PS	ESC	TO	AO			VI	VI	XVII	
3002	2	14103	OR	EOR	TO	AO			VI	VI	XVII	
3002	1	14103	VO	EOR	TO	AO			VI	VI	XVII	
3002	1	14103	CR	PAT	TO	AO			VI	VI	XVII	
3002	1	14120	VO	PAT	TO	AO			VI	VI	XVII	
3002	3	50031			MO	AO				VI		
3002	1	50014			MO	AO				VI		BLAU
3002	1	14002	FO	ESC	TO	AO						REBUIG SENSE VIDRAR
3002	1	14002	PS	ESC	TO	AO						REBUIG SENSE VIDRAR
3002	1	14002	PS	PAT	TO	AO						REBUIG SENSE VIDRAR
3002	1	14002	CR	PAT	TO	AO						REBUIG SENSE VIDRAR
3002	1	14003	SF	FIN	TO	AO			VI			VIDRAT MARRÓ

INTERVENCIÓ ARQUEOLÒGICA C/ NOU DE SANT FRANCESC, C/ RULL I C/ CÒDOLS (035/10)

INVENTARI DE MATERIAL ARQUEOLÒGIC

U.E.	Núm.	Frag.	Class.	Def. Fragm.	Tipo	Tècnica	Pasta	Decoració		Acabats		Cronologia	Observacions
								Int.	Ext.	Int.	Ext.		
3002		1	14003	VO	MOR	TO	AO			VI			VIDRAT VERD
3002		1	14003	VO	PAT	TO	AO			VI			VIDRAT VERD
3002		1	14003	NA	OLL	TO	GO			VI			VIDRAT VERD
3004		1	14200	CR	PAT	TO	AO			VI	VI	XVI-XVII	MATEIXA PEÇA
3006		2	13251	SF	FIN	TO	GR						
3006		1	13106	SF	FIN	MO	AO		MO	VE	VE		
3006		1	13111	NA	FIN	TO	AO			VE	VE	I-III dC	
3006		1	13250	SF	FIN	TO	AO				EN		ENGALBA/VERNÍS GRISENC
3006		3	13250	SF	FIN	TO	AO						MOLT RODATS
3014		1	14002	SF	FIN	TO	AO						
3014		1	14002	PE	FIN	TO	AO						
3014		1	50014			MO	AO						
3014		1	14100	FO	ESC	TO	AO			VI	VI		

INTERVENCIÓ ARQUEOLÒGICA C/ NOU DE SANT FRANCESC, C/ RULL I C/ CÒDOLS (035/10)

INVENTARI DE MATERIAL ARQUEOLÒGIC

U.E.	Núm.	Frag.	Class.	Def. Fragm.	Tipo	Tècnica	Pasta	Decoració		Acabats		Cronologia	Observacions
								Int.	Ext.	Int.	Ext.		
3014		1	14100	OR	EOR	TO	AO			VI	VI		
3014		1	14103	VO	PAT	TO	AO			VI	VI	XVII	
3014		1	60001		BOT								
3014		4	14003	SF	FIN	TO	AO				VI		VIDRAT MARRÓ
3014		1	14003	NA	CAT	TO	AO				VI		VIDRAT MARRÓ
3014		1	14003	VO	PAT	TO	AO			VI			VIDRAT MARRÓ. AMB FORAT
3014		1	14003	VO	GIB	TO	AO			VI			VIDRAT VERD
3014		1	14003	VO	GER	TO	AO			VI			VIDRAT VERD FOSC
3015		1	14200	OR	EOR	TO	AO			VI	VI	XVI-XVII	
3015		2	14103	SF	FIN	TO	AO			VI	VI	XVII	
3015		2	14002	SF	FIN	TO	AO						
3015		1	14002	CR	MOR	TO	AO						
3015		2	14005	SF	FIN	TO	AR						

INTERVENCIÓ ARQUEOLÒGICA C/ NOU DE SANT FRANCESC, C/ RULL I C/ CÒDOLS (035/10)

INVENTARI DE MATERIAL ARQUEOLÒGIC

U.E.	Núm.	Frag.	Class.	Def. Fragm.	Tipo	Tècnica	Pasta	Decoració		Acabats		Cronologia	Observacions
								Int.	Ext.	Int.	Ext.		
3015		1	14005	VO	OLL	TO	GR						
3015		1	14200	SF	FIN	TO	AO			VI	VI	XVI-XVII	
3015		1	14200	VO	PAT	TO	AO			VI	VI	XVI-XVII	
3015		1	14200	CR	PAT	TO	AO			VI	VI	XVI-XVII	
3015		1	14304	SF	FIN	TO	AO			VI	VI		
3015		4	14003	SF	FIN	TO	AO			VI			VIDRAT MARRÓ
3015		1	14003	VO	OLL	TO	GO			VI	VI		VIDRAT MARRÓ
3015		1	14003	CR	FIN	TO	AO			VI	VI		VIDRAT MARRÓ
3015		1	14003	VO	GIB	TO	AO			VI			VIDRAT VERD
3015		1	14003	NA	GER	TO	AO			VI	VI		VIDRAT VERD
3016		1	13111	PE	FIN	TO	AO			VE	VE	I-III dC	
3016		1	13258	SF	FIN	TO	AO			EN			
3016		1	13258	CR	CSS	TO	AO						

INTERVENCIÓ ARQUEOLÒGICA C/ NOU DE SANT FRANCESC, C/ RULL I C/ CÒDOLS (035/10)

INVENTARI DE MATERIAL ARQUEOLÒGIC

U.E.	Núm.	Frag.	Class.	Def. Fragm.	Tipo	Tècnica	Pasta	Decoració		Acabats		Cronologia	Observacions
								Int.	Ext.	Int.	Ext.		
3016		1	13106	SF	FIN	MO	AO			VE	VE		
3016		5	13250	SF	FIN	TO	AO						
3016		2	50002										
3016		1	13258	VO	PTA	TO	AO					I-V dC	FORMA OSTIA III, 332 I SIMILARS
3017		4	13250	SF	FIN	TO	AO						
3022		7	14002	SF	FIN	TO	AO						
3022		1	14002	CR	FIN	TO	AO						
3022		1	14002	VO	OLL	TO	GO						
3022		2	14100	SF	FIN	TO	AO			VI	VI		
3022		3	14100	VO	ESC	TO	AO			VI			
3022		1	14252	SF	FIN	TO	AO				VI	FINALS XIII-XIV	
3022		1	14002	FO	FIN	TO	AO						
3022		1	14002	PE	FIN	TO	AO						

INTERVENCIÓ ARQUEOLÒGICA C/ NOU DE SANT FRANCESC, C/ RULL I C/ CÒDOLS (035/10)

INVENTARI DE MATERIAL ARQUEOLÒGIC

U.E.	Núm.	Frag.	Class.	Def. Fragm.	Tipo	Tècnica	Pasta	Decoració		Acabats		Cronologia	Observacions
								Int.	Ext.	Int.	Ext.		
3022		2	14002	SF	FIN	TO	AO						
3022		1	14002	CR	FIN	TO	AO						
3022		1	14005	SF	FIN	TO	GR						
3022		1	14100	FO	FIN	TO	AO			VI			
3022		1	14252	PE	PAT	TO	AO			VI		FINALS XIII-XIV	
3022		2	14252	VO	PAT	TO	AO			VI		FINALS XIII-XIV	
3022		1	14252	SF	FIN	TO	AO			VI		FINALS XIII-XIV	MOTIU HERALDIC
3022		1	14005	VO	OLL	TO	AR		IN				ONES DINS DOS BANDES PARAL·LELES
3022		1	14002	CR	PAT	TO	AO						REBUIG. SENSE VIDRAR
3022		1	14003	SF	FIN	TO	AO			VI	VI		VIDRAT INTERIOR MELAT. EXTERIOR VERD
3022		4	14003	SF	FIN	TO	AO			VI			VIDRAT MARRÓ
3022		1	14003	SF	FIN	TO	GO			VI			VIDRAT VERD
3022		1	14003	SF	FIN	TO	AO			VI			VIDRAT VERD

INTERVENCIÓ ARQUEOLÒGICA C/ NOU DE SANT FRANCESC, C/ RULL I C/ CÒDOLS (035/10)

INVENTARI DE MATERIAL ARQUEOLÒGIC

U.E.	Núm.	Frag.	Class.	Def. Fragm.	Tipo	Tècnica	Pasta	Decoració		Acabats		Cronologia	Observacions
								Int.	Ext.	Int.	Ext.		
3022		6	14003	SF	FIN	TO	AO			VI	VI		VIDRAT VERD
3022		1	14003	SF	FIN	TO	AO				VI		VIDRAT VERD
3031		1	14200	PE	FIN	TO	AO			VI	VI	XVI-XVII	
3031		1	14200	PE	PAT	TO	AO			VI	VI	XVI-XVII	
3031		1	14003	SF	FIN	TO	AO			VI			VIDRAT MELAT
3031		1	14003	AN	FIN	TO	AO			VI			VIDRAT VERD
3031		1	14003	NA	FIN	TO	AO				VI		VIDRAT VERD
3037		25	60051										
3037		1	60054										
3037		1	60001		AGU								
3037		62	13250	SF	FIN	TO	AO						
3037		1	13250	SF	FIN	TO	AO		ET				
3037		2	13250	SF	FIN	TO	AO		BR				

INTERVENCIÓ ARQUEOLÒGICA C/ NOU DE SANT FRANCESC, C/ RULL I C/ CÒDOLS (035/10)

INVENTARI DE MATERIAL ARQUEOLÒGIC

U.E.	Núm.	Frag.	Class.	Def. Fragm.	Tipo	Tècnica	Pasta	Decoració		Acabats		Cronologia	Observacions
								Int.	Ext.	Int.	Ext.		
3037		3	13251	SF	FIN	TO	GR						
3037		1	13251	VO	FIN	TL	GR						
3037		1	13251	NA	FIN	TO	AO						
3037		2	13251	VO	FIN	TO	AO						
3037		1	13251	VO	GER	TO	AO						
3037		32	13258	SF	FIN	TO	AO				PC		
3037		31	13258	SF	FIN	TO	AO						
3037		7	13258	CR	CSS	TO	AO				PC		
3037		2	13258	CR	LAMB 10	TO	AO						
3037		2	13258	FO	CSS	TO	AO		ET				
3037		2	13258	FO	CSS	TO	AO		ET		PC		
3037		2	13258	FO	CSS	TO	AO	AC	ET	EN	PC		
3037		2	13258	PE	FIN	TO	AO						

INTERVENCIÓ ARQUEOLÒGICA C/ NOU DE SANT FRANCESC, C/ RULL I C/ CÒDOLS (035/10)

INVENTARI DE MATERIAL ARQUEOLÒGIC

U.E.	Núm.	Frag.	Class.	Def. Fragm.	Tipo	Tècnica	Decoració		Acabats		Cronologia	Observacions
							Pasta	Int.	Ext.	Int.		
3037		1	13258	FO	FIN	TO	AO					
3037		3	13258	VO	LAMB 10A	TO	AO			EN	150-400 dC	
3037		4	13258	VO	OSTI A I	TO	AO			PC	150-400 dC	
3037		1	13258	VO	H. 100	TO	AO			PC	I-III dC	
3037		3	13258	VO	OSTI A III	TO	AO			PC	150-400 dC	
3037		1	13258	VO	OLL	TO	AO			PC		
3037		1	13111	SF	FIN	TO	AO			VE	VE	
3037		1	13258	NA	GER	TO	AO					
3037		1	13111	SF	FIN	TO	AO		RO	VE	VE	
3037		1	13111	VO	H. 3B	TO	AO		BB	VE	VE	75-150 dC
3037		1	13111	PE	FIN	TO	AO			VE	VE	60-100 dC
3037		4	13108	SF	FIN	MO	AO		MO	VE	VE	
3037		1	13108	SF	FIN	MO	AO			VE	VE	

INTERVENCIÓ ARQUEOLÒGICA C/ NOU DE SANT FRANCESC, C/ RULL I C/ CÒDOLS (035/10)

INVENTARI DE MATERIAL ARQUEOLÒGIC

U.E.	Núm. Frag.	Class.	Def. Fragm.	Decoració	Acabats	Tècnica	Pasta	Int.	Ext.	Int.	Ext.	Cronologia	Observacions
3037	1	13106	VO	DR. 15/17	MO	AO				VE	VE	0-60 dC	
3037	1	13108	SF	DR. 27	MO	AO				VE	VE	40-300 dC	
3037	1	13106	SF	FIN	MO	AO				VE	VE		
3037	1	13256	SF	FIN	TO	AO				EN			
3037	4	13150	SF	FIN	TO	AO							
3037	1	13150	NA	FIN	TO	AO							
3037	1	13258	VO	OSTI A III	TO	AO						I- meitat II dC	
3037	1	13250	FO	FIN	TO	AO							
3037	2	13306	SF	FIN	TO	AO							
3037	6	13309	SF	FIN	TO	AO							
3037	13	13300	SF	FIN	TO	AO							
3037	1	13258	SF	FIN	TO	AO							CREMAT
3037	2	13258	SF	FIN	TO	AO				EN			ENGALBA CLOR CREMA

INTERVENCIÓ ARQUEOLÒGICA C/ NOU DE SANT FRANCESC, C/ RULL I C/ CÒDOLS (035/10)

INVENTARI DE MATERIAL ARQUEOLÒGIC

U.E.	Núm. Frag.	Class. Fragm.	Def. Tipo	Tècnica	Decoració		Acabats		Cronologia	Observacions		
					Pasta	Int.	Ext.	Int.			Ext.	
3037	1	13150	PE	FIN	TO	AO			EN	EN		ENGALBA VERMELLÓS
3037	1	13258	VO	PTA	TO	AO				PC	I-V dC	FORMA OSTIA I, 262 I SIMILARS
3037	1	13258	VO	PTA	TO	AO					I-V dC	FORMA OSTIA III, 332 I SIMILARS
3037	1	13258	VO	PTA	TO	AO			VE	VE	I-V dC	FORMA OSTIA III, 332 I SIMILARS
3037	5	13258	VO	PTA	TO	AO				PC	I-V dC	FORMA OSTIA III, 332 I SIMILARS
3037	2	13108	VO	BOL	MO	AO			VE	VE		MATEIXA PEÇA
3037	1	13111	VO	LAMB 2	TO	AO			VE	VE	II dC	NO ES POT RECONÈIXER LA VARIANT
3037	1	13111	SF	FIN	TO	AO				VE		PARETS MOLT PRIMES; POSSIBLE CANTIMPLORA
3037	3	13312	SF	FIN	TO	AO				EN		SUPERFÍCIE EXTERIOR COLOR CREMA
3037	1	13251	VO	GER	TO	AO						TRILOBULADA
3047	7	60051										
3047	1	60054										
3047	1	13250	SF	FIN	TO	AO						

INTERVENCIÓ ARQUEOLÒGICA C/ NOU DE SANT FRANCESC, C/ RULL I C/ CÒDOLS (035/10)

INVENTARI DE MATERIAL ARQUEOLÒGIC

U.E.	Núm.	Frag.	Class.	Def. Fragm.	Tipo	Tècnica	Decoració		Acabats		Cronologia	Observacions
							Pasta	Int.	Ext.	Int.		
3047		2	13250	SF	FIN	TO	AO		AC			
3047		4	14002	SF	FIN	TO	AO					
3047		1	14002	NA	CSS	TO	GO					
3047		5	14100	SF	FIN	TO	AO		VI			
3047		2	14100	VO	PAT	TO	AO		VI			
3047		1	14252	SF	FIN	TO	AO		VI		FINALS XIII-XIV	
3047		2	14252	VO	PAT	TO	AO		VI		FINALS XIII-XIV	
3047		1	14252	VO	FIN	TO	AO		VI		FINALS XIII-XIV	
3047		1	13250	SF	FIN	TO	AO			EN		ENGALBA FOSCA
3047		1	13250	SF	FIN	TO	AO					POSSIBLE PRODUCCIÓ AFRICANA
3047		1	13312	SF	FIN	TO	AM			EN		SUPERFÍCIE EXTERIOR COLOR CREMA
3047		1	14003	SF	FIN	TO	AO		IN	VI	VI	VIDRAT INTERIOR MELAT, EXTERIOR VERD
3047		2	14003	SF	FIN	TO	GO			VI		VIDRAT MARRÓ

INTERVENCIÓ ARQUEOLÒGICA C/ NOU DE SANT FRANCESC, C/ RULL I C/ CÒDOLS (035/10)

INVENTARI DE MATERIAL ARQUEOLÒGIC

U.E.	Núm.	Frag.	Class.	Def. Fragm.	Tipo	Tècnica	Pasta	Decoració		Acabats		Cronologia	Observacions
								Int.	Ext.	Int.	Ext.		
3047		1	14003	VO	CSS	TO	GO			VI			VIDRAT MARRÓ
3047		2	14003	SF	FIN	TO	AO			VI			VIDRAT MELAT
3047		1	14003	VO	GIB	TO	AO			VI			VIDRAT MELAT
3047		1	14003	VO	POA	TO	AO				VI		VIDRAT MELAT
3047		2	14003	SF	FIN	TO	GO			VI			VIDRAT VERD
3047		3	14003	SF	FIN	TO	AO			VI			VIDRAT VERD
3047		1	14003	SF	FIN	TO	AO			VI	VI		VIDRAT VERD
3047		1	14003	VO	FIN	TO	AO			VI			VIDRAT VERD
3047		1	14003	SF	FIN	TO	GO			VI			VIDRAT VERD FOSC
3049		1	14100	SF	FIN	TO	AO			VI	VI		
3049		1	14252	VO	PAT	TO	AO			VI		FINALS XIII-XIV	
3051		1	14005	SF	FIN	TO	GR						
3051		1	14002	SF	FIN	TO	GO						

INTERVENCIÓ ARQUEOLÒGICA C/ NOU DE SANT FRANCESC, C/ RULL I C/ CÒDOLS (035/10)

INVENTARI DE MATERIAL ARQUEOLÒGIC

U.E.	Núm.	Frag.	Class.	Def. Fragm.	Tipo	Tècnica	Decoració		Acabats		Cronologia	Observacions
							Pasta	Int.	Ext.	Int.		
3054		3	60054									
3054		1	13115	SF	SEV	TO	AO			VE	VE	
3054		6	13258	SF	FIN	TO	AO					
3054		1	13250	VO	FIN	TO	AO					
3054		1	13250	SF	FIN	TL	GO					
3054		1	13258	VO	PTA	TO	AO					FORMA OSTIA III, 332 I SIMILARS
3054		1	13250	VO	GER	TO	AO					MOLT RODAT I CONCRECIONAT
3054		21	13250	SF	FIN	TO	AO					MOLT RODATS I CONCRECIONATS.
3054		7	13300	SF	FIN	TO	AO					MOLT RODATS I CONCRECIONATS.
3054		1	13100	VO	BOL	TO	AO			VE	II dC	POSSIBLE CLARA A DE FORMA LAMB. 6
3054		1	13115	SF	SEV	TO	AO			VE	320-420 dC	POSSIBLE FORMA H. 59
3054		1	13250	VO	FIN	TO	AM					POSSIBLE TAPADERA AFRICANA CREMADA DURANT LA COCCIÓ
3054		1	13100	SF	FIN	TO	AO					VERNÍS GAIREBÉ PERDUT; PRODUCCIÓ AFRICANA

INTERVENCIÓ ARQUEOLÒGICA C/ NOU DE SANT FRANCESC, C/ RULL I C/ CÒDOLS (035/10)

INVENTARI DE MATERIAL ARQUEOLÒGIC

U.E.	Núm.	Frag.	Class.	Def.			Decoració		Acabats		Cronologia	Observacions
				Fragm.	Tipo	Tècnica	Pasta	Int.	Ext.	Int.		
3055		1	14005	SF	FIN	TO	AR			EN		
3055		1	14002	SF	FIN	TO	AO					
3055		1	14100	SF	FIN	TO	AO			VI		
3055		1	14252	SF	PAT	TO	AO			VI	FINALS XIII-XIV	
3055		1	14003	SF	FIN	TO	AO			VI		VIDRAT MARRÓ
3055		1	14003	VO	OLL	TO	GM			VI	VI	VIDRAT VERD
3056		1	40005									POSSIBLE PEÇA D'UNA FINESTRA
3062		1			SAR							RESTAURACIÓ
3062		1	50001									TAPA FORADA DE CLAVEGUERA
3067		1	60051									
3067		4	14100	SF	FIN	TO	AO			VI	VI	
3067		1	14100	SF	FIN	TO	AO			VI		
3067		1	14100	FO	ESC	TO	AO			VI	VI	

INTERVENCIÓ ARQUEOLÒGICA C/ NOU DE SANT FRANCESC, C/ RULL I C/ CÒDOLS (035/10)

INVENTARI DE MATERIAL ARQUEOLÒGIC

U.E.	Núm.	Frag.	Class.	Def.		Decoració			Acabats		Cronologia	Observacions	
				Fragm.	Tipo	Tècnica	Pasta	Int.	Ext.	Int.			Ext.
3067		2	14100	VO	ESC	TO	AO			VI	VI		
3067		1	14100	OR	EOR	TO	AO			VI	VI		
3067		1	14100	VO	PAT	TO	AO			VI	VI		
3067		1	14200	SF	FIN	TO	AO			VI	VI	XVI-XVII	
3067		1	14200	OR	EOR	TO	AO			VI	VI	XVI-XVII	
3067		5	14102	SF	FIN	TO	AO			VI		FINALS XV-XVI	
3067		1	14102	PE	FIN	TO	AO			VI	VI	FINALS XV-XVI	
3067		1	13312	SF	FIN	TO	AO				EN		SUPERFÍCIE EXTERIOR COLOR CREMA
3067		4	14003	SF	FIN	TO	AO			VI			VIDRAT MARRÓ
3067		1	14003	CR	PAT	TO	AO			VI			VIDRAT MARRÓ
3067		2	14003	VO	PAT	TO	AO			VI			VIDRAT MARRÓ
3067		1	14003	VO	SEV	TO	AO			VI			VIDRAT MARRÓ
3067		1	14003	SF	FIN	TO	AO			VI	VI		VIDRAT MARRÓ

INTERVENCIÓ ARQUEOLÒGICA C/ NOU DE SANT FRANCESC, C/ RULL I C/ CÒDOLS (035/10)

INVENTARI DE MATERIAL ARQUEOLÒGIC

U.E.	Núm.	Frag.	Class.	Def. Fragm.	Tipo	Tècnica	Pasta	Decoració		Acabats		Cronologia	Observacions
								Int.	Ext.	Int.	Ext.		
3067		2	14003	SF	FIN	TO	AO			VI			VIDRAT VERD
3067		1	14003	VO	TAP	TO	AO			VI	VI		VIDRAT VERD
3067		1	14003	NA	GER	TO	AO			VI	VI		VIDRAT VERD
3067		2	14003	VO	GER	TO	AO		IN	VI	VI		VIDRAT VERD
3068		1	60051										
3068		1	13250	SF	FIN	TO	AO						
3068		1	13300	SF	FIN	TO	AO						
3068		2	14002	SF	FIN	TO	AO						
3068		2	13250	SF	FIN	TO	AO		AC				LÍNIES ONDULADES; MATEIXA PEÇA
3068		2	14003	SF	FIN	TO	GO			VI			VIDRAT MARRÓ
3068		1	14003	SF	FIN	TO	AO			VI			VIDRAT MARRÓ
3068		1	14003	SF	FIN	TO	AO			VI			VIDRAT MELAT
3068		1	14003	SF	FIN	TO	AO			VI			VIDRAT VERD

INTERVENCIÓ ARQUEOLÒGICA C/ NOU DE SANT FRANCESC, C/ RULL I C/ CÒDOLS (035/10)

INVENTARI DE MATERIAL ARQUEOLÒGIC

U.E.	Núm.	Frag.	Class.	Def. Fragm.	Tipo	Tècnica	Pasta	Decoració		Acabats		Cronologia	Observacions
								Int.	Ext.	Int.	Ext.		
3069		1	14102	SF	PAT	TO	AO			VI		FINALS XV-XVI	
3069		4	14002	SF	FIN	TO	AO						
3069		1	14002	SF	FIN	TO	GO						
3069		1	14002	BR	CAT	TO	AO						
3069		1	14252	CR	PAT	TO	AO			VI		FINALS XIII-XIV	
3069		1	14252	SF	FIN	TO	AO			VI	VI		TERUEL
3069		1	14003	SF	FIN	TO	GO			VI			VIDRAT VERD FOSC
3070		1	60051										
3070		2	14002	SF	FIN	TO	AO						
3070		6	13250	SF	FIN	TO	AO						
3070		2	13251	SF	FIN	TL	GR						
3070		1	13250	SF	FIN	TL	GO						
3070		2	13312	SF	FIN	TO	AO						

INTERVENCIÓ ARQUEOLÒGICA C/ NOU DE SANT FRANCESC, C/ RULL I C/ CÒDOLS (035/10)

INVENTARI DE MATERIAL ARQUEOLÒGIC

U.E.	Núm.	Frag.	Class.	Def. Fragm.	Tipo	Tècnica	Pasta	Decoració		Acabats		Cronologia	Observacions
								Int.	Ext.	Int.	Ext.		
3070		1	13310	SF	FIN	TO	AO						
3070		1	13306	SF	FIN	TO	AO						
3070		1	13258	SF	FIN	TO	AO						
3070		1	13111	PE	FIN	TO	AO			VE	VE		
3070		1	14200	SF	FIN	TO	AO			VI	VI	XVI-XVII	EN MAL ESTAT. POSSIBLE REFLEX.
3070		1	13258	VO	PTA	TO	AO				PC		FORMA OSTIA III, 332 I SIMILARS
3070		1	13100	SF	FIN	TO	AO	AC		VE	VE		POSSIBLE CLARA A
3070		3	13312	SF	FIN	TO	AO				EN		SUPERFÍCIE EXTERIOR COLOR CREMA
3070		1	14003	SF	FIN	TO	AO			VI			VIDRAT MARRÓ
3070		1	14003	SF	FIN	TO	AO			VI			VIDRAT MELAT
3070		1	14003	VO	SEV	TO	AO			VI			VIDRAT MELAT
3071		3	60051										
3071		4	13111	SF	FIN	TO	AO			VE	VE	II-III dC	

INTERVENCIÓ ARQUEOLÒGICA C/ NOU DE SANT FRANCESC, C/ RULL I C/ CÒDOLS (035/10)

INVENTARI DE MATERIAL ARQUEOLÒGIC

U.E.	Núm.	Frag.	Class.	Def. Fragm.	Tipo	Tècnica	Pasta	Decoració		Acabats		Cronologia	Observacions
								Int.	Ext.	Int.	Ext.		
3071		9	13250	SF	FIN	TO	AO						
3071		5	13258	SF	FIN	TO	AO						
3071		1	13258	SF	FIN	TO	AO				PC		
3071		1	13258	NA	FIN	TO	AO				PC		
3071		3	13258	CR	CSS	TO	AO				PC		
3071		2	13258	CR	LAMB 10	TO	AO						
3071		3	13258	FO	CSS	TO	AO		ET		PC		
3071		3	13258	FO	CSS	TO	AO		ET				
3071		1	13258	VO	LAMB 10A	TO	AO			EN	EN PC		
3071		1	13300	SF	FIN	TO	AO						
3071		1	13310	NA	DR 2 4	TO	AO					III. aC - I dC	
3071		1	13150	SF	FIN	TO	AO						
3071		1	13256	FO	PAT	TO	AO			EN		III. aC - I dC	

INTERVENCIÓ ARQUEOLÒGICA C/ NOU DE SANT FRANCESC, C/ RULL I C/ CÒDOLS (035/10)

INVENTARI DE MATERIAL ARQUEOLÒGIC

U.E.	Núm.	Frag.	Class.	Def. Fragm.	Tipo	Tècnica	Pasta	Decoració		Acabats		Cronologia	Observacions
								Int.	Ext.	Int.	Ext.		
3071		1	13108	SF	FIN	MO	AO		MO	VE	VE	1-170 dC	
3071		1	13200	MA	FIN	MO	AO				EN		ENGALBA VERMELLÓS
3071		4	13258	VO	PTA	TO	AO				PC		FORMA OSTIA III, 332 I SIMILARS
3071		2	13150	SF	FIN	TO	AO						MATEIXA PEÇA
3071		1	13111	SF	FIN	TO	AO			VE		II-III dC	POSSIBLE CANTIMPLORA
3071		1	30000	PE	COP								RESTAURACIÓ
3071		1	30000	SF	VIN								RESTAURACIÓ
3071		1	20002		CLA								RESTAURACIÓ
3071		1	20001		MON								RESTAURACIÓ
3071		1	50003										VERMELL
3072		1	13258	FO	CSS	TO	AO		ET				
3072		1	13258	CR	CSS	TO	AO				PC		
3072		5	13258	SF	FIN	TO	AO				PC		

INTERVENCIÓ ARQUEOLÒGICA C/ NOU DE SANT FRANCESC, C/ RULL I C/ CÒDOLS (035/10)

INVENTARI DE MATERIAL ARQUEOLÒGIC

U.E.	Núm.	Frag.	Class.	Def. Fragm.	Tipo	Tècnica	Pasta	Decoració		Acabats		Cronologia	Observacions
								Int.	Ext.	Int.	Ext.		
3073		113	13250	SF	FIN	TO	AO						
3073		3	13250	SF	FIN	TO	AO		AC				
3073		3	13251	SF	FIN	TL	GR						
3073		2	13251	SF	FIN	TO	AM						
3073		3	13250	VO	TAP	TO	AO						
3073		4	13250	VO	GER	TO	AO						
3073		1	13250	VO	GET	TO	AO						
3073		2	13250	VO	OLL	TO	AO						
3073		1	13250	VO	OLL	TO	AM						
3073		4	13250	VO	FIN	TO	AO						
3073		1	13250	CO	FIN	TO	AO						
3073		2	13250	AN	FIN	TO	AO						
3073		5	13250	NA	GER	TO	AO						

INTERVENCIÓ ARQUEOLÒGICA C/ NOU DE SANT FRANCESC, C/ RULL I C/ CÒDOLS (035/10)

INVENTARI DE MATERIAL ARQUEOLÒGIC

U.E.	Núm.	Frag.	Class.	Def. Fragm.	Tipo	Tècnica	Pasta	Decoració		Acabats		Cronologia	Observacions
								Int.	Ext.	Int.	Ext.		
3073		3	13250	NA	FIN	TO	AO						
3073		2	13315	FO		TO	AO						
3073		1	13250	FO	TAP	TO	AO						
3073		7	13250	FO	FIN	TO	AO						
3073		3	13250	PE	FIN	TO	AO						
3073		1	13251	VO	CSS	TL	GR						
3073		57	13258	SF	FIN	TO	AO				PC		
3073		63	13258	SF	FIN	TO	AO						
3073		13	13258	CR	CSS	TO	AO				PC		
3073		6	13258	CR	CSS	TO	AO						
3073		10	13258	FO	CSS	TO	AO		ET		PC		
3073		1	13258	FO	CSS	TO	AO	AC	ET	EN			
3073		1	13258	FO	CSS	TO	AO				PC		

INTERVENCIÓ ARQUEOLÒGICA C/ NOU DE SANT FRANCESC, C/ RULL I C/ CÒDOLS (035/10)

INVENTARI DE MATERIAL ARQUEOLÒGIC

U.E.	Núm.	Frag.	Class.	Def. Fragm.	Tipo	Tècnica	Decoració		Acabats		Cronologia	Observacions
							Int.	Ext.	Int.	Ext.		
3073		11	13258	FO	CSS	TO	AO		ET			
3073		1	13258	FO	CSS	TO	AO		ET	EN		
3073		3	13258	FO	FIN	TO	AO					
3073		4	13258	PE	PTA	TO	AO					
3073		1	13258	PE	FIN	TO	AO					
3073		3	13258	VO	PTA	TO	AO				I-V dC	
3073		4	13258	VO	LAMB 10A	TO	AO			PC	II-INICI V dC	
3073		1	13258	VO	LAMB 10B	TO	AO			PC	FINALS I- III dC	
3073		15	13258	VO	OSTI A III	TO	AO			PC	II-INICI V dC	
3073		1	13258	VO	OSTI A III	TO	AO				II-INICI V dC	
3073		4	13258	VO	H. 199	TO	AO			PC	FINALS II-III dC	
3073		3	13258	VO	OSTI A I	TO	AO			PC	II-III dC	
3073		1	13258	VO	OLL	TO	AO			PC		

INTERVENCIÓ ARQUEOLÒGICA C/ NOU DE SANT FRANCESC, C/ RULL I C/ CÒDOLS (035/10)

INVENTARI DE MATERIAL ARQUEOLÒGIC

U.E.	Núm. Frag.	Class. Fragm.	Def. Tipo	Tècnica	Pasta	Decoració		Acabats		Cronologia	Observacions
						Int.	Ext.	Int.	Ext.		
3073	1	13258	AN	FIN	TO	AO					
3073	1	13258	NA	FIN	TO	AO			PC		
3073	5	13250	SF	FIN	TO	AO			AL		
3073	1	13250	SF	FIN	TO	AO			VE		
3073	1	13150	SF	FIN	TO	AO					
3073	10	13111	SF	FIN	TO	AO			VE	VE	
3073	1	13111	SF	FIN	TO	AO			VE		
3073	1	13111	VO	LAMB 1A	TO	AO			VE	VE	75-160 dC
3073	3	13111	VO	LAMB 2A	TO	AO			VE	VE	100-160 dC
3073	1	13111	VO	H. 3A	TO	AO		BB	VE	VE	60-90 dC
3073	1	13111	VO	H. 3B	TO	AO		BB	VE	VE	75-150 dC
3073	2	13111	VO	H. 3C	TO	AO			VE	VE	II-III dC
3073	1	13111	VO	FIN	TO	AO			VE	VE	

INTERVENCIÓ ARQUEOLÒGICA C/ NOU DE SANT FRANCESC, C/ RULL I C/ CÒDOLS (035/10)

INVENTARI DE MATERIAL ARQUEOLÒGIC

U.E.	Núm.	Frag.	Class.	Def. Fragm.	Tècnica	Decoració		Acabats		Cronologia	Observacions		
						Pasta	Int.	Ext.	Int.			Ext.	
3073		1	13111	VO	LAMB 23	TO	AO			VE	VE	150-200 dC	
3073		2	13111	NA	FIN	TO	AO			VE	VE		
3073		3	13106	PE	FIN	MO	AO			VE	VE		
3073		1	13106	SF	FIN	MO	AO			VE	VE		
3073		7	13106	SF	FIN	MO	AO		MO	VE	VE		
3073		1	13106	VO	FIN	MO	AO			VE	VE		
3073		2	13108	SF	FIN	MO	AO		MO	VE	VE		
3073		3	13108	SF	FIN	MO	AO			VE	VE		
3073		1	13108	PE	FIN	MO	AO			VE	VE		
3073		1	13200	NA	FIN	MO	AO						
3073		3	13312	SF	FIN	TO	AO						
3073		9	13310	SF	FIN	TO	AO						
3073		1	13310	AN	FIN	TO	AO						

INTERVENCIÓ ARQUEOLÒGICA C/ NOU DE SANT FRANCESC, C/ RULL I C/ CÒDOLS (035/10)

INVENTARI DE MATERIAL ARQUEOLÒGIC

U.E.	Núm.	Frag.	Class.	Def. Fragm.	Típo	Tècnica	Pasta	Decoració		Acabats		Cronologia	Observacions
								Int.	Ext.	Int.	Ext.		
3073		1	13310	NA	DR 2	TO	AO					aC - I dC	
3073		21	13309	SF	FIN	TO	AO						
3073		1	13300	NA	FIN	TO	AO						
3073		1	13300	AN	FIN	TO	AO						
3073		21	13300	SF	FIN	TO	AO						
3073		2	13300	PI	FIN	TO	AO						
3073		10	50005										
3073		13	50002										
3073		1	50003										
3073		2	13320	SF	FIN	TO	GO						
3073		4	15000		FITXA								
3073		1	13106	SF	FIN	MO	AO		MO	VE	VE		AMB FORAT FET ABANS DE LA COCCIÓ
3073		1	13250	VO	GER	TO	AO						AMB NANSA

INTERVENCIÓ ARQUEOLÒGICA C/ NOU DE SANT FRANCESC, C/ RULL I C/ CÒDOLS (035/10)

INVENTARI DE MATERIAL ARQUEOLÒGIC

U.E.	Núm.	Frag.	Class.	Def. Fragm.	Tipo	Tècnica	Pasta	Decoració		Acabats		Cronologia	Observacions
								Int.	Ext.	Int.	Ext.		
3073		1	13309	SF	FIN	TO	AO						AMB POSSIBLE GRAFFITI EN FORMA DE CREU
3073		1	50008										CANTONADA DE PLACA AMB MOTLLURES
3073		3	13300	SF	FIN	TO	AO				EN		ENGALBA BLANQUINÓS
3073		1	13313	NA	FIN	TO	AO				EN	I dC	ENGALBA BLANQUINÓS. ÀMFORA ORIENTAL ALTOIMPERIAL
3073		1	13250	SF	FIN	TO	AO		AC	EN	EN		ENGALBA BLANQUINOSA. POSSIBLE PRODUCCIÓ AFRICANA
3073		2	13250	SF	FIN	TO	AO				EN		ENGALBA BLANQUINOSA. PRODUCCIÓ AFRICANA
3073		1	13250	FO	FIN	TO	AO			EN			ENGALBA COLOR CREMA
3073		1	13250	VO	GIB	TO	AO				EN		ENGALBA COLOR CREMA; PRODUCCIÓ AFRICANA
3073		1	13200	IN	FIN	MO	AO				EN		ENGALBA NEGRE
3073		1	13250	SF	FIN	TO	AO				EN		ENGALBA VERMELL
3073		1	13200	DI	FIN	MO	AO				EN		ENGALBA VERMELL
3073		1	13258	VO	GER	TO	AO					II-III dC	FORMA CAESARAUGUSTA G/S 200
3073		18	13258	VO	PTA	TO	AO				PC	I-V dC	FORMA OSTIA III, 332 I SIMILARS

INTERVENCIÓ ARQUEOLÒGICA C/ NOU DE SANT FRANCESC, C/ RULL I C/ CÒDOLS (035/10)

INVENTARI DE MATERIAL ARQUEOLÒGIC

U.E.	Núm.	Frag.	Class.	Def. Fragm.	Tipo	Tècnica	Decoració		Acabats		Cronologia	Observacions
							Pasta	Int.	Ext.	Int.		
3073		3	13250	AN	FIN	TO	AO		AC			MATEIXA PEÇA
3073		3	50003									OCRE I VERMELL
3073		2	13250	SF	FIN	TO	AO			VE		PARETS MOLT PRIMES
3073		1	15000	SF	FIN		AO					POT SER UN OBJECTE INDETERMINAT FET A MÀ O UN FRAGMENT TRENCAT D'UN PIVOT D'ÀMEORA. SEMBLA PORTAR UNA INCISIÓ EN FORMA DE CREU
3073		1	13250	SF	FIN	TO	AO		AC			PRODUCCIÓ AFRICANA
3073		2	30000	PE	COP							RESTAURACIÓ
3073		25	30000	SF	VIN							RESTAURACIÓ
3073		7	30000	VO	VIN							RESTAURACIÓ
3073		15	20002		CLA							RESTAURACIÓ
3073		4	20002		ATI							RESTAURACIÓ
3073		1	50008									SEMBLA UN FONS D'UNA FORMA OBERTA
3073		7	13312	SF	FIN	TO	AO			EN		SUPERFÍCIE EXTERIOR COLOR CREMA
3073		1	13312	PI	FIN	TO	AO					SUPERFÍCIE EXTERIOR FOSCA

INTERVENCIÓ ARQUEOLÒGICA C/ NOU DE SANT FRANCESC, C/ RULL I C/ CÒDOLS (035/10)

INVENTARI DE MATERIAL ARQUEOLÒGIC

U.E.	Núm.	Frag.	Class.	Def.			Decoració		Acabats		Cronologia	Observacions
				Fragm.	Tipo	Tècnica	Pasta	Int.	Ext.	Int.		
3073		3	15000									TESEL·LES
3073		1	13250	VO	GER	TO	AO				EN	TRAÇOS D'ENGALBA VERMELLOSA
3073		4	13250	SF	FIN	TO	AO				EN	TRAÇOS D'ENGALBA BLANQUINOSA
3073		1	13250	VO	GER	TO	AO					TRILOBULADA
3073		1	13250	VO	GET	TO	AO					TRILOBULADA
3073		1	13100	PE	FIN	MO	AO				VE	VERNÍS GAIREBÉ PERDUT
3080		1	60051									
3080		1	14002	SF	FIN	TO	AO					
3080		1	14100	SF	FIN	TO	AO				VI	
3082		5	60051									
3082		3	60054									
3082		1	13111	SF	FIN	TO	AO				VE	VE
3082		11	13258	SF	FIN	TO	AO					

INTERVENCIÓ ARQUEOLÒGICA C/ NOU DE SANT FRANCESC, C/ RULL I C/ CÒDOLS (035/10)

INVENTARI DE MATERIAL ARQUEOLÒGIC

U.E.	Núm.	Frag.	Class.	Def. Fragm.	Tipo	Tècnica	Pasta	Decoració		Acabats		Cronologia	Observacions
								Int.	Ext.	Int.	Ext.		
3082		8	13258	SF	FIN	TO	AO				PC		
3082		1	13258	CR	CSS	TO	AO				PC		
3082		3	13258	PE	PTA	TO	AO						
3082		1	13258	PE	FIN	TO	AO						
3082		1	13258	VO	CSS	TO	AO						
3082		1	13108	PE	FIN	MO	AO			VE	VE		
3082		1	13150	PE	FIN	TO	AO						
3082		9	13250	SF	FIN	TO	AO						
3082		1	13250	SF	FIN	TO	AO		AC				
3082		1	13250	VO	TAP	TO	AO						
3082		1	13250	VO	OLL	TO	AO						
3082		1	13250	VO	FIN	TO	AO						
3082		1	13315	FO	FIN	TO	AO						

INTERVENCIÓ ARQUEOLÒGICA C/ NOU DE SANT FRANCESC, C/ RULL I C/ CÒDOLS (035/10)

INVENTARI DE MATERIAL ARQUEOLÒGIC

U.E.	Núm.	Frag.	Class.	Def. Fragm.	Tipo	Tècnica	Pasta	Decoració		Acabats		Cronologia	Observacions
								Int.	Ext.	Int.	Ext.		
3082		1	50002										
3082		1	13150	PE	FIN	TO	AO				EN		ENGALBA ATARONJAT
3082		1	13300	SF	FIN	TO	AM				EN		ENGALBA BLANQUINÓS; POSSIBLE AFRICANA
3082		1	13200	FO	FIN	MO	AO			EN	EN		ENGALBA VERMELLÓS
3082		3	13258	VO	PTA	TO	AO				PC	I-V dC	FORMA OSTIA III, 332 I SIMILARS
3082		1	13258	VO	PTA	TO	AO					I-V dC	FORMA OSTIA III, 332 I SIMILARS
3082	1	1	13111	VO	ATL XV	TO	AO			VE	VE PC	90-150 dC	PEÇA RARA: EL CORDEL SOTA EL LLAVI ESTÀ PESSIGAT I LA VORA PORTA PÀTINA CENDROSA
3082		2	13300	SF	FIN	TO	AM						POSSIBLE AFRICANA
3082		1	13250	CR	FIN	TO	AO						POSSIBLEMENT CREMADA DURANT LA COCCIÓ
3082		4	30000	SF	VIN								RESTAURACIÓ
3082		2	50003										VERMELL
3083		7	50013										RESTAURACIÓ
3087		1	14100	SF	FIN	TO	AO			VI	VI		

INTERVENCIÓ ARQUEOLÒGICA C/ NOU DE SANT FRANCESC, C/ RULL I C/ CÒDOLS (035/10)

INVENTARI DE MATERIAL ARQUEOLÒGIC

U.E.	Núm. Frag.	Class. Fragm.	Def. Tipo	Tècnica	Pasta	Decoració		Acabats		Cronologia	Observacions
						Int.	Ext.	Int.	Ext.		
3087	1	50030		MO	AO						
3087	1	14003	VO	PAT	TO	AO		VI			VIDRAT MARRÓ
3087	1	14003	FO	FIN	TO	AO		VI			VIDRAT MARRÓ
3089	1	14002	NA	FIN	TO	AO					
3089	2	14100	SF	FIN	TO	AO		VI	VI		
3089	1	14100	VO	ESC	TO	AO		VI	VI		
3089	1	14100	FO	ESC	TO	AO		VI	VI		
3089	5	14200	SF	FIN	TO	AO		VI	VI	XVI-XVII	
3089	3	14200	VO	PAT	TO	AO		VI	VI	XVI-XVII	
3089	1	14200	CR	PAT	TO	AO		VI	VI	XVI-XVII	
3089	1	14200	OR	EOR	TO	AO		VI	VI	XVI-XVII	
3089	2	14200	FO	ESC	TO	AO		VI	VI	XVI-XVII	
3089	1	14102	BE	FTA	TO	AO		VI		FINALS XV-XVI	BIBERON; FIRETA

INTERVENCIÓ ARQUEOLÒGICA C/ NOU DE SANT FRANCESC, C/ RULL I C/ CÒDOLS (035/10)

INVENTARI DE MATERIAL ARQUEOLÒGIC

U.E.	Núm.	Frag.	Class.	Def.			Decoració		Acabats			Observacions
				Fragm.	Tipo	Tècnica	Pasta	Int.	Ext.	Int.	Ext.	
3089		4	14003	SF	FIN	TO	AO			VI		VIDRAT MARRÓ
3089		1	14003	VO	CSS	TO	AO			VI	VI	VIDRAT MARRÓ
3089		5	14003	SF	FIN	TO	AO			VI		VIDRAT VERD
3089		2	14002	VO	FIN	TO	AO		PI			VORA I FONTS DE LA MATEIXA PEÇA, NO ENGANXA. DECORACIÓ DE TRAÇOS VERTICALS PARALLELS EN NEGRE
3091		5	60051									
3091		6	14002	PE	FIN	TO	AO					
3091		1	14002	FO	FIN	TO	AO					
3091		5	14002	SF	FIN	TO	AO					
3091		1	14002	VO	GIB	TO	AO					
3091		1	14005	SF	FIN	TO	GR		AC			
3091		2	14005	SF	FIN	TO	AR					
3091		1	14005	FO	FIN	TO	GR					
3091		1	14005	FO	FOG	TO	GR					

INTERVENCIÓ ARQUEOLÒGICA C/ NOU DE SANT FRANCESC, C/ RULL I C/ CÒDOLS (035/10)

INVENTARI DE MATERIAL ARQUEOLÒGIC

U.E.	Núm.	Frag.	Class.	Def. Fragm.	Tipo	Tècnica	Pasta	Decoració		Acabats		Cronologia	Observacions
								Int.	Ext.	Int.	Ext.		
3091		1	14005	VO	FIN	TO	GR						
3091		1	14005	NA	CAT	TO	GR						
3091		1	14250	VO	PAT	TO	AO			VI		XIV	
3091		2	14252	VO	PAT	TO	AO			VI		FINALS XIII-XIV	
3091		1	14252	PE	PAT	TO	AO			VI		FINALS XIII-XIV	
3091		5	14100	SF	FIN	TO	AO			VI	VI		
3091		1	14100	CR	PAT	TO	AO			VI	VI		
3091		7	14100	FO	ESC	TO	AO			VI	VI		
3091		4	14100	VO	ESC	TO	AO			VI	VI		
3091		4	14100	VO	PAT	TO	AO			VI	VI		
3091		17	14102	SF	FIN	TO	AO			VI		FINALS XV-XVI	
3091		2	14102	PE	FIN	TO	AO			VI		FINALS XV-XVI	
3091		2	14102	VO	PAT	TO	AO			VI		FINALS XV-XVI	

INTERVENCIÓ ARQUEOLÒGICA C/ NOU DE SANT FRANCESC, C/ RULL I C/ CÒDOLS (035/10)

INVENTARI DE MATERIAL ARQUEOLÒGIC

U.E.	Núm.	Frag.	Class.	Def.		Decoració				Acabats		Cronologia	Observacions
				Fragm.	Tipo	Tècnica	Pasta	Int.	Ext.	Int.	Ext.		
3091	2	1	14102	VO	PAT	TO	AO			VI		FINALS XV-XVI	
3091		1	14128	PE	PAT	TO	AO			VI	VI	XV	
3091		2	50030			MO	AO				VI		
3091		3	14200	VO	PAT	TO	AO			VI	VI	XVI-XVII	
3091		1	14200	VO	ESC	TO	AO			VI	VI	XVI-XVII	
3091		4	14200	FO	ESC	TO	AO			VI	VI	XVI-XVII	
3091		2	14208	VO	PAT	TO	AO			VI	VI	XVI-XVII	
3091		7	14208	SF	FIN	TO	AO			VI	VI	XVI-XVII	
3091		3	14208	FO	ESC	TO	AO			VI	VI	XVI-XVII	
3091		2	14102	PE	FIN	TO	AO			VI		FINALS XV-XVI	AMB MOTIU GEOMETRIC
3091	1	1	14002	VO	GIB	TO	AO						AMB SEGELL AMB TORRE I INSCIPCIÓ
3091		1	14002	SF	FIN	TO	AO		IN				LÍNIES ONDULADES
3091		2	14102	PE	FIN	TO	AO			VI		FINALS XV-XVI	MATEIXA PEÇA, AMB ASTERISC CENTRAL

INTERVENCIÓ ARQUEOLÒGICA C/ NOU DE SANT FRANCESC, C/ RULL I C/ CÒDOLS (035/10)

INVENTARI DE MATERIAL ARQUEOLÒGIC

U.E.	Núm. Frag.	Class. Fragm.	Def. Tipo	Tècnica	Pasta	Decoració		Acabats		Cronologia	Observacions
						Int.	Ext.	Int.	Ext.		
3091	2	14102	PE	FIN	TO	AO			VI		FINALS XV-XVI MATEIXA PEÇA, AMB ASTERISC CENTRAL
3091	1	14101	PE	FIN	TO	AO			VI	VI	POSSIBLE VALENCIANA
3091	1	14100	VO	ESC	TO	AO			VI	VI	REFLEX METÀL·LIC PERDUT
3091	1	14003	PE	FIN	TO	AO			VI	VI	VIDRAT INTERIOR MELAT, EXTERIOR VERD
3091	1	14003	NA	GER	TO	AO			VI	VI	VIDRAT INTERIOR MELAT, EXTERIOR VERD
3091	1	14003	VO	GER	TO	AO			VI	VI	VIDRAT INTERIOR MELAT, EXTERIOR VERD
3091	1	14003	VO	GER	TO	AO			VI	VI	VIDRAT INTERIOR MELAT, EXTERIOR VERD; AMB ARRANCAMENT DE NANSA
3091	1	14003	VO	MOR	TO	AO			VI	VI	VIDRAT INTERIOR MELAT, EXTERIOR VERD; AMB BEC
3091	2	14003	VO	MOR	TO	AO			VI	VI	VIDRAT INTERIOR MELAT, EXTERIOR VERD; MATEIXA PEÇA.
3091	11	14003	SF	FIN	TO	AO			VI		VIDRAT MARRÓ
3091	3	14003	PE	ESF	TO	AO			VI	VI	VIDRAT MARRÓ
3091	1	14003	PE	BAC	TO	AO			VI		VIDRAT MARRÓ
3091	3	14003	FO	FIN	TO	AO			VI		VIDRAT MARRÓ

INTERVENCIÓ ARQUEOLÒGICA C/ NOU DE SANT FRANCESC, C/ RULL I C/ CÒDOLS (035/10)

INVENTARI DE MATERIAL ARQUEOLÒGIC

U.E.	Núm.	Frag.	Class.	Def.		Decoració			Acabats		Cronologia	Observacions
				Fragm.	Tipo	Tècnica	Pasta	Int.	Ext.	Int.		
3091		1	14003	PE	FIN	TO	AO			VI		VIDRAT MARRÓ
3091		1	14003	PS	TAP	TO	AO			VI	VI	VIDRAT MARRÓ
3091		2	14003	VO	OLL	TO	AO			VI		VIDRAT MARRÓ
3091		3	14003	NA	OLL	TO	AO			VI		VIDRAT MARRÓ
3091		1	14003	NA	GER	TO	AO			VI		VIDRAT MARRÓ
3091		1	14003	NA	FIN	TO	AO			VI	VI	VIDRAT MARRÓ
3091		1	14003	NA	FIN	TO	AO			VI	VI	VIDRAT MARRÓ
3091		1	14003	VO	PAT	TO	AO			VI		VIDRAT MARRÓ
3091		1	14003	VO	SEV	TO	AO			VI		VIDRAT MARRÓ
3091		1	14003	CR	OLL	TO	AO			VI	VI	VIDRAT MARRÓ
3091		1	14003	VO	GRE	TO	AO			VI		VIDRAT MARRÓ
3091		1	14003	PE	FOB	TO	AO		IN	VI	VI	VIDRAT MARRÓ
3091		1	14003	VO	SLR	TO	AO			VI	VI	VIDRAT MARRÓ

INTERVENCIÓ ARQUEOLÒGICA C/ NOU DE SANT FRANCESC, C/ RULL I C/ CÒDOLS (035/10)

INVENTARI DE MATERIAL ARQUEOLÒGIC

U.E.	Núm.	Frag.	Class.	Def. Fragm.	Tipo	Tècnica	Pasta	Decoració		Acabats		Cronologia	Observacions
								Int.	Ext.	Int.	Ext.		
3091		4	14003	VO	GIB	TO	AO			VI			VIDRAT MELAT
3091		1	14003	NA	POA	TO	AO			VI	VI		VIDRAT MELAT
3091		1	14003	NA	FIN	TO	AO			VI	VI		VIDRAT MELAT
3091		1	14003	VO	BAC	TO	AO			VI			VIDRAT MELAT
3091		1	14003	VO	POA	TO	AO			VI	VI		VIDRAT MELAT
3091		1	14003	VO	SEV	TO	AO			VI			VIDRAT MELAT
3091		1	14003	VO	GER	TO	AO			VI			VIDRAT MELAT GROGUENC
3091		16	14003	SF	FIN	TO	AO			VI			VIDRAT VERD
3091		3	14003	SF	FIN	TO	AO				VI		VIDRAT VERD
3091		3	14003	SF	FIN	TO	AO				VI		VIDRAT VERD
3091		2	14003	PE	FIN	TO	AO			VI			VIDRAT VERD
3091		3	14003	VO	GIB	TO	AO			VI			VIDRAT VERD
3091		2	14003	FO	BAC	TO	AO			VI			VIDRAT VERD

INTERVENCIÓ ARQUEOLÒGICA C/ NOU DE SANT FRANCESC, C/ RULL I C/ CÒDOLS (035/10)

INVENTARI DE MATERIAL ARQUEOLÒGIC

U.E.	Núm.	Frag.	Class.	Def.		Decoració			Acabats		Cronologia	Observacions	
				Fragm.	Tipo	Tècnica	Pasta	Int.	Ext.	Int.			Ext.
3091		1	14003	FO	OLL	TO	GO			VI	VI		VIDRAT VERD
3091		3	14003	VO	OLL	TO	AO			VI			VIDRAT VERD
3091		2	14003	CR	FIN	TO	AO			VI			VIDRAT VERD
3091		4	14003	NA	GER	TO	AO			VI	VI		VIDRAT VERD
3091		2	14003	VO	POA	TO	AO				VI		VIDRAT VERD
3091		1	14003	VO	SEV	TO	AO			VI			VIDRAT VERD
3091		1	14003	VO	FIN	TO	AO			VI			VIDRAT VERD
3091		1	50014			MO	AO				VI		VIDRAT VERD
3091		1	14003	BR	CAT	TO	AO				VI		VIDRAT VERD FOSC
3091		1	14003	VO	GIB	TO	AO			VI			VIDRAT VERD GOTIC
3091		1	14003	VO	GIB	TO	AO			VI			VIDRAT VERD GOTIC
3095		1	14100	VO	ESC	TO	AO			VI	VI		
3095		1	14103	FO	ESC	TO	AO			VI	VI	XVII	

INTERVENCIÓ ARQUEOLÒGICA C/ NOU DE SANT FRANCESC, C/ RULL I C/ CÒDOLS (035/10)

INVENTARI DE MATERIAL ARQUEOLÒGIC

U.E.	Núm. Frag.	Class. Fragm.	Def. Tipo	Tècnica	Pasta	Decoració		Acabats		Cronologia	Observacions	
						Int.	Ext.	Int.	Ext.			
3095	4	14103	VO	ESC	TO	AO			VI	VI	XVII	
3095	2	14103	SF	FIN	TO	AO			VI	VI	XVII	
3095	1	14003	SF	FIN	TO	AO			VI			VIDRAT VERD

TAULA CODIS PER A INVENTARI DE MATERIALS ARQUEOLÒGICS

CERÀMICA

1. CLASSIFICACIÓ

11000	Prehistòria	13050	campaniana/vernís negre indeterminada
11001	Neolítica	13051	precampaniana
11050	del Coure	13052	campaniana A
11101	del Bronze	13053	campaniana A tardana
11101	del Bronze antic	13054	campaniana B
11102	del Bronze mig	13055	campaniana B-oide
11103	del Bronze final	13056	campaniana C
12000	Protohistòrica sense determinar	13057	campaniana empuritàna
12001	feno-púnica indeterminada	13058	etrusca vernís negre
12002	feno-púnica engalba vermella	13059	imitacions campanianes
12003	feno-púnica engalba negra	13060	vernís negre púnic
12004	no-púnica engalba comuna		
12005	grega d'occident	13100	terra sigillata indeterminada
12050	roja a torn	13101	presigillata
12051	engalba roja	13102	T S precoç
12052	pintada	13103	T S aretina
12053	comuna ibèrica	13104	T S itàlica
12054	grisa de la costa catalana	13105	T S tardo-itàlica
12055	grollera	13106	T S sudgàl·lica
12056	grans recipients d'emmagatzematge	13107	T S marmorata
13000	Món Clàssic sense determinar	13108	T S clara B
13001	grega indeterminada	13109	T S hispànica tardana
13002	<i>buchero nero</i>	13110	T S hispànica indeterminada
13003	àtica figures negres	13111	T S africana A
13004	àtica figures vermelles	13112	T S africana A/D
13005	àtica vernís negre	13113	T S africana A/C
13006	taller de les petites estampetes	13114	T S africana C
13007	taller de Rhode	13115	T S africana D
13008	taller de Nikia-Ion	13116	T S africana indeterminada
13009	taller de pàteres 3 palmetes radials	13117	imitacions T S hispànica
		13118	T S clara
		13119	T S lucente

13120	paleocristina grisa	13300	àmfora indeterminada
13121	paleocristina ataronjada	13301	àmfora massaliota
13122	<i>late Roman C</i>	13302	àmfora feno-púnica
13123	produccions orientals (corintia)	13303	àmfora ebussitana
13124	vidriada romana	13304	àmfora romana
13125	imitacions clara D	13305	àmfora greco-itàlica
13126	paleocristina pintada	13306	àmfora itàlica
		13307	àmfora gà·lica
13150	parets fines indeterminades	13308	àmfora hispànica
13151	parets fines itàliques	13309	àmfora bètica
13152	parets fines d'Acco	13310	àmfora de la Tarraconense
13153	parets fines sudgà·liques	13311	àmfora lusitana
13154	parets fines "clofolla d'ou"	13312	àmfora africana
13155	parets fines hispàniques	13313	àmfora oriental
13156	imitacions parets fines	13314	suports d'àmfores
		13315	amforiscs
13200	llàntia indeterminada	13316	disc terra cuïta
13201	llàntia grega	13317	taps
13202	llàntia republicana	13318	fragments vasos retallats
13203	llàntia republicana vernís negre	13319	altres accessoris
13204	llàntia imperial	13320	<i>dollia</i>
13205	llàntia imperial de volutes	13321	àmfora rodia
13206	llàntia imperial de disc	13322	àmfora corintia
13207	llàntia africana de canal	13323	àmfora Samos
13208	llàntia africana		
13209	llàntia africana paleocristiana	13400	comuna a torn oxidada d'època indeterminada
13210	llàntia africana ARS	13401	comuna a mà oxidada d'època indeterminada
		13402	comuna a torn reduïda d'època indeterminada
13250	comuna oxidada	13403	comuna a mà reduïda d'època indeterminada
13251	comuna reduïda	13404	comuna oxidada d'època indeterminada
13252	comuna baix-imperial	13405	comuna reduïda d'època indeterminada
13253	comuna engalba blanca	13406	comuna a torn bescuitada indeterminada
13254	comuna engalba negra		
13255	comuna engalba vermella	13500	comuna oxidada medieval
13256	comuna roig pompeïà	13501	comuna reduïda medieval
13257	comuna itàlica	13502	comuna bescuitada medieval
13258	comuna africana de cuina		
13259	comuna emporitana oxidada		
13260	comuna de cuina acurada		
13261	imitacions comuna africana		
13262	comuna bescuitada		
13263	ceràmica comuna de Lípari		
13264	ceràmica daurada		
13265	ceràmica eivissenca tardo antiga		
13266	ceràmica de Pantelleria		
13267	ceràmica itàlica tardo antiga		

14000	Món medieval i modern indeterminat	14126	blanca i blava de la cirera
14001	comuna oxidada a mà	14128	blanca i blava Paterna-Manises
14002	comuna oxidada a torn	14129	blanca i groga “orla d’influència del Renaixement”
14003	comuna oxidada vidriada		
14004	comuna reduïda a mà		
14005	comuna reduïda a torn	14200	reflex metàl·lic
14006	comuna reduïda vidriada	14201	reflex metàl·lic producció catalana
		14202	reflex metàl·lic de l’ungla
14050	islàmica indeterminada	14203	reflex metàl·lic de sanefa amb gallons
14051	islàmica verd-manganès	14204	reflex metàl·lic de sanefa amb fulles
14052	islàmica melada	14205	reflex metàl·lic de sanefa en negatiu
14053	islàmica corda seca total	14206	reflex metàl·lic decoració floral
14054	islàmica corda seca parcial	14207	reflex metàl·lic de fons picat
14055	islàmica esgrafiada	14208	reflex metàl·lic de pinzell-pinta
14056	islàmica pintada	14209	reflex metàl·lic decoració geomètrica
14057	islàmica daurada reflex metàl·lic	14210	reflex metàl·lic amb lletres o anagrames
14058	islàmica a motlle	14211	reflex metàl·lic i blava
14059	islàmica comuna oxidada	14212	reflex metàl·lic de Paterna
14060	islàmica comuna reduïda	14213	reflex metàl·lic de Manises
14061	islàmica manganès sota coberta melada	14214	reflex metàl·lic de Paterna-Manises
14062	islàmica vidrada	14215	reflex metàl·lic sanefa reticulada
14100	vidrada blanca	14250	blanca i manganès
14101	blanca i blava	14251	blanca-manganès blau i manganès
14102	blanca i blava de Barcelona	14252	blanca-manganès verd i manganès
14103	blanca i blava catalana	14253	blanca-manganès verd i manganès de Paterna
14104	blanca i blava d’orles diverses	14254	blanca-manganès verd i manganès de Manises
14105	blanca i blava de la botifarrada	14255	blanca-manganès verd i manganès catalana
14106	blanca i blava de l’arracada	14256	blanca-manganès i verd
14107	blanca i blava d’influència francesa	14257	blanca-manganès i polícroma
14108	blanca i blava de la cirereta		
14109	blanca i blava de faixes o cintes	14300	pisa blanca
14110	blanca i blava de la Segarra	14301	pisa decorada
14111	blanca i blava d’Escornalbou	14302	porcellana
14112	blanca i blava de la panotxa	14303	Pickman/Cartuja
14113	blanca i blava regalats	14304	d’importació
14114	blanca i blava de Poblet	14305	maiolica lligur
14115	blanca i blava de sanefa negativa	14306	polícroma
14116	blanca i blava de transició		
14117	blanca i blava amb la Tau		
14118	blanca i blava d’influència de Savona	14400	vaixella segle XX
14119	blanca i blava corbata o palmera		
14120	blanca i blava ditada	15000	material ceràmic no recipient
14121	blanca i blava de blondes		
14122	blanca i blava de Paterna		
14123	blanca i blava de Manises		
14124	blanca i blava de Manises i groga		
14125	blanca i blava de la figueta		

2. DEFINICIÓ DEL FRAGMENT

sense forma	SN
sense definir	SD
perfil sencer	PS
vora	VO
nansa	NA
arrencament de nansa	AN
coll	CO
carena	CR
llavi	LL
fons	FO
abocador	AB
escòria	ER
pom agafor	AG
broc	BR
orelleta	OR
peu	PE
pivot	PI
bec	BE

Per a llànties:

<i>Infundibulum</i>	IN
Pico (<i>rostrum</i>)	RO
Orla (<i>margo</i>)	MA
Disc	DI
Volutes	VL

3. TIPOLOGIA: Per materials del Món Clàssic amb una tipologia ja establerta.

ABAS.	Abascal
AFRIC.	Africana
AGUARD.	Aguarod
ALM.	Almagro
ATL.	Atlante
BAIL.	Bailey
BEL.	Beltran
BRUCK.	Bruckner
DECHEL.	Dechelette
DRAG	Dragendorf
DRES.	Dressel
EBUS.	Ebusitana
GOUD.	Goudineau
H.	Hayes
HALT.	Haltern
HERM.	Hermet
KEAY	Keay

LAMB.	Lamboglia
LAIET.	Laietana
LOPEZ	López Mullor
LUDOW.	Ludowici
M.	Morel
MEZQ.	Mezquiriz
OBER.	Oberaden
OELM.	Oelman
OST.	Ostia
OSW.	Oswald
PALL.	Pallarès
PASC.	Pascual
RIG.	Rigoir
RITT.	Ritterling
SAL.	Salomonson
SPT.	Spitzer

4. FORMA: Per a materials no classificats tipològicament. Bàsicament, ceràmiques prehistòriques, medievals i modernes)

Ceràmica a mà:

bol/vas carenat	BCA
bol/vas cilíndric	BCI
bol/vas bitroncocònic	BBT
bol/vas troncocònic	BTR
bol/vas elíptic	BEL
bol/vas globular	BGL
bol/vas globular amb coll	BGC
bol/vas germinat	BGE
bol/vas múltiple	BMU
bol/vas ovoide	BOV
bol/vas perfil en S	BPS
bol/vas semiesfèric	BSE
bol/vas subesfèric o subesfèric de vora exvasada	BSU
copa	COP
cullera	CUL
formatgera	FOR
forma indeterminada	FIN
fragment retallat no perforat	FRN
fragment retallat perforat	FRP
gresol	GES
paleta	PAL
plat carenat	PCA
plat/tapadora	PLT

plata PLA
suport SOP
tassa TAS

Ceràmica a torn:

Ceràmica grega

Alabastró ALA
Àmfora AMF
Aryballos ARY
Hydria HYD
Kalathos KAL
kratera calze KCA
kratera campana KCP
krateracolumnes KCO
kratera volutes KVO
kylix KYL
lebes LEB
lekythos LEK
oinochoe OIN
pelike PEL
skiphos SKI
stamnos STA
ungüentari bulb UBU
ungüentari fusiforme UFU
ungüentari UGU

Ceràmica clàssica, medieval i moderna

abeurador ABE
ampolla AMP
bací BAC
barral BLN
bol BOL
canalobre CAN
cassola CSS
cassola patina cendrosa CSC
càntir CAT
catúfol CAF
colador COL
copa COP
cossi COS
cremaperfums CRP
cubell CUB
escalfeta ESF
escudella ESC
escudella d'orelletes EOR
fogó FOG
formes amb abocador FAB
formes obertes FOB
formes tancades FTA

forma indeterminada FIN
fruiter FRU
gerra GER
gerreta GET
gerro GRR
gibrell GIB
got GOT
greixonera GRE
guardiola GUA
llàntia cassola i bec pessigat LCB
llàntia peu alt LPA
llàntia piquera LPI
llumanera LLU
menjadora MEN
mesura MES
morter MOR
motlle MOT
motlle sigillata MSG
olla OLL
olla patina cendrosa OPC
orsa ORS
pàtera PTT
plat PAT
plat d'ala PDA
plat/tapadora PTA
plat/tapadora vora fumada PTF
plata PLA
plat tallador PTL
poal POA
pot POT
pot de farmàcia PFA
rentamans REN
safata SAF
saler SLR
salsera SAL
servidora SEV
setrill SET
sitra SIT
suport SOP
suport d'anell SAN
suport rodet SRD
tallador TAL
tapadora TAP
tassa TAS
tenalla TEN
test TES
tinter TIN
tupí TUP
urna URN
xocolatera XOC

Material ceràmic no recipient (codi classificació 15000):

artefacte no definit	AND
bola	BLA
cilindres de forn	CFO
dena	DEN
fgura antropomorfa	FAN
figura zoomorfa	FZM
fragment d'argila indet.	FAI
fussaiola	FUS
joguina	JOG
màscara	MAS
pes de teler circular	PTC
pes de teler oval	PTO
pes de teler rectangular	PTR
pes de teler indeterminat	PTI
pes de teler troncocònic	PTT
pipes	PIP
placa	PLC
rodet	ROD
tres peus terrisser	TPT
disc circular terrisser	DCT
suport llar de foc	SLF
peça circular foradada	PCF

4. TÈCNICA

a mà	MA
a torn	TO
a torn lent	TL
a motlle	MO
motlle cistelleria	MC
ensablada	EN
indeterminada	IN

5. DECORACIÓ

acanalada	AC
aiguada	AG
aplicació	AL
aplicació metàl·lica	AM
aplicació pasta blanca	AL
aplicació pasta roja	AR
aplicació pedres	AP
baquetons	BA
barbotina	BB
bigoti	BI

botons	BO
calada	CA
cordons digitacions	CD
cordons incisió	CI
cordons impressió	CM
cordons llisos	CL
cordons pessigats	CP
ditada	DI
esgrafiada	ES
excisa	EX
impresa canya/os	IO
impresa cardial	IC
impresa cistelleria	IL
impresa digitada	ID
impresa espàtula	IE
impresa estampillada	NP
impresa pinta	LL
impresa punxó	MA
impresa puntillada	MG
impresa raspatllada	MO
impresa teixit	IT
impresa ungulada	IU
impresió fent incisió	IM
impressions diverses	IF
incisa	IN
incisa pintada	NP
llengüeta	LL
mamellons	MA
mangra	MG
motlle	MO
mugró	MU
ondulació en vora	OV
perforada	PF
pessigada	PE
pintada blanca	PB
pintada negra	PN
pintada roja	PR
pintada roig-marronós	PM
polícroma	PP
pseudoexcisa	PS
rodeta	RO
vernís roig	VR

6. PASTA

grollera	GO
grollera oxidada	GO
grollera reduïda	GR
grollera mixta	GM
acurada oxidada	AO

acurada reduïda	AR
acurada mixta	AM
acurada bescuitada	AB
grollera bescuitada	GB
bescuitada	BE
caolinítica	CA

7. ACABATS

allisat	AL
allisat amb fang	AF
arenós	AR
brunyit	BR
encastació de fang	EF
engalbat	EN
esmaltat	EM
espatulat	ES
estriat	ET
marques terrisser	MT
pàtina cendrosa	PC
pentinada	PE
pintat	PI
rugós	RU
<i>strice</i>	ST
vernissat	VE
vidrat	VI

METALL

1. CLASSIFICACIÓ

20000	indeterminat
20001	bronze
20002	ferro
20003	plata
20004	or
20005	plom
20006	aleacions diverses
20007	altres metalls
20008	coure

2. FORMA

agulla	AGU
agulla de cap	AGC
alabarda	ALB
àncora	ANC
anell	ANL
anella	ANE
arracada	ARR
arreus de cavall	ARC
artefacte indeterminat	ATI
ast	AST
bala	BAL
barra	BRR
bola/boleta	BLT
bomba	BOM
botó	BOT
braçalet	BRA
braser	BRS
cadena	CAD
clau	CLA
dena	DEN
destral	DRT
diadema	DMA
didal	DID
elements de carro	ECR
elements religiosos	ERE
enformador	ENF
escarpa	EPA
escòria	ESR
escultura	ESC
escut	EST
espasa	ESP
falcata	FAL
fíbula indeterminada	FBI

fíbula anular	FAN
fíbula d'apèndix caudal	FAC
fíbula de bucla	FBU
fíbula de naveta	FNA
fíbulade pivot	FPV
fíbula doble ressort	FDR
fíbula indígena de colze	FIC
figura antropomorfa	FAN
figura zoomorfa	FZM
fil/frag. riscle/anell/braçalet	FFR
frontissa	FTS
ganivet	GNV
gerra	GER
globelet	GOB
llingot	LIN
mirall	MRL
moneda	MON
pectoral	PEC
penjant	PJA
pinces	PNC
placa	PLC
pondius	PON
punta fletxa	PFL
punta llança/javelina	PLJ
punxó	PNX
punyal	PNY
serra	SER
sivella	SIV
vas	VAS
xinxeta	XIN

3. TÈCNICA

forja	FJ
fosa	FS
cisellar	CS
repussar	RP
calat	CL

VIDRE

1. CLASSIFICACIÓ

30000	vidre
30001	pastà vítreà
30002	cristall
30003	escòria

2. DEFINICIÓ DEL FRAGMENT

sense forma	SF
sense definir	SD
perfil sencer	PS
vora	VO
nansa	NA
arrencament de nansa	AN
coll	CO
carena	CR
llavi	LL
fons	FO
peu	PE
pivot	PI
bec	BE
pom/agafador	AG
escòria	ER
boca	BO

3. FORMA

fragment no definit	VIN
ampolla	AMP
amforisc	VAR
barreta	BAR
bol	BOL
camafeu	VCS
copa	COP
dena	DEN
element construcció	VEC
element d'ús funerari	VEF
element d'ús personal	VEP
flascons	VFL
gerra	GER
plat	PAT
plata	PLA
setrill	SET
ungüentari	UGU
vas	VAS

4. TÈCNICA

realització no definida	VIN
vidre-mosaic	AMP
motlle decorat	VAF
motlle baix relleu	MB
motlle volum rodó	MR
poliment	VL
tallat	VT
gravat	VG
amb aplicacions	VA
fondi d'or	VO
pintat	VP
bufat	VG

MATERIAL LÍTIC

1. CLASSIFICACIÓ

40000	indeterminat	anell	ANE
40001	sílex	artefacte indeterminat	ATI
40002	quars	artefacte no definit	ATD
40003	jaspi	baix relleu	BAR
40004	granit	bala	BAL
40005	arenisca	bola	BLA
40006	volcànic	braçalet	BRA
40007	micaesquistos	braçalet d'arquer	BÇA
40008	caliça	cassoleta	CTA
40009	marbre	dena	DEN
40010	alabastre	enformador	ENF
40011	conglomerat	escultura	ESC
40012	travertí	figura zoomorfa	FZM
40013	pissarra	figura antropomorfa	FAN
40014	pedres precioses	gresol	GES
40015	minerals	inscripció	INS
40016	fòssils	mà de molí	MMO
40017	rierencs	molí barquiforme	MBA
40018	calcària	molí (roda)	MOL
		morter	MOR
		motlle de fundició	MFU
		peça circular foradada	PCF
		peça circular no perforada	PCN
		pedestal	PED
		penjant	PJA
		placa	PLC
		placa decorada	PDC
		placa foradada	PFD
		punyal	PNY
		sarcòfag	SAR

2. FORMA

pedra tallada no retocada ascla	ASC
pedra tallada no retocada fulla	FLL
pedra tallada no retocada rebuig	REB
nucli fragmentat	FNU
nucli amb còrtex	NCO
nucli sense còrtex	NSC
pedra retocada perforador	PFD
pedra retocada gratador	GRA
pedra retocada rascadora	RAS
pedra retocada làmina de dors	LDO
pedra retocada làmina retocada	LRE
pedra retocada punta de dors	PDO
pedra retocada punta (retoc simple)	PUN
pedra retocada geomètric	GEO
pedra retocada denticulat	DNT
pedra retocada truncadura	TRU
pedra retocada punta de fletxa	PFL
pedra retocada osca	OSC
pedra polida cisell	CIS
pedra polida destal	DTA
allisador	ALS
àncora	ANC

MATERIALS CONSTRUCCIÓ

1. CLASSIFICACIÓ

50000	alabastre
50001	arenisca
50002	elements ceràmics
50003	estuc/arrebossat
50004	fusta
50005	ímbrex
50006	indeterminat
50007	maó
50008	marbre
50009	morter
50010	mosaic
50011	tessel·les
50012	opus signinum
50013	pintura/estuc pintat
50014	rajoles
50015	tegula
50016	tegula “mammata”
50017	tegula de suports
50018	terracotes
50019	tovots/tapial
50020	cornisa
50021	columna
50022	capitell
50023	carreu
50024	antefix
50025	canonada
50026	gàrgola
50027	tubuli
50028	teula vidrada
50029	teula
50030	rajola blanca i blava (XVI)
50031	rajola blanca i blava moderna (XVII-XVIII)
50032	rajola polícroma (XVIII- XIX)
50033	rajola polícroma anterior (XVIII)
50034	rajola blanca i blava anterior (XVIII)
50035	canaló
50036	motllura
50037	rajola vidrada
50038	totxana

MATÈRIA ORGÀNICA

1. CLASSIFICACIÓ

60000	matèria orgànica general
60001	os
60002	ivori
60003	closca
60004	fusta treballada
60005	teixit
60006	cuïro
60007	vegetals
60008	paper
60050	restes antropològiques
60051	macrofauna
60052	microfauna
60053	fauna aquàtica
60054	malacofauna
60055	fusta no treballada
60056	carbó
60057	granes
60058	fauna terrestre no definida

2. FORMA

agulla	AGU
agulla de cap agulla o punxó	AGC
ampolla	AMP
anell	ANE
aplic	APL
artefacte d'os/petxina/ibori	OPI
artefacte no definit	AND
beiana	BEI
bossa	BSA
botó	BOT
braçalet	BRA
caixa	CXA
calçat	CÇA
cistell	CTL
cistelleria	CIS
corda	CDA
corn tallat	COT
cullera	CUL
cullereta tocador	CUT
dau	DAU
dena	DEN
dent decorada	DTD
dent perforada	DTP

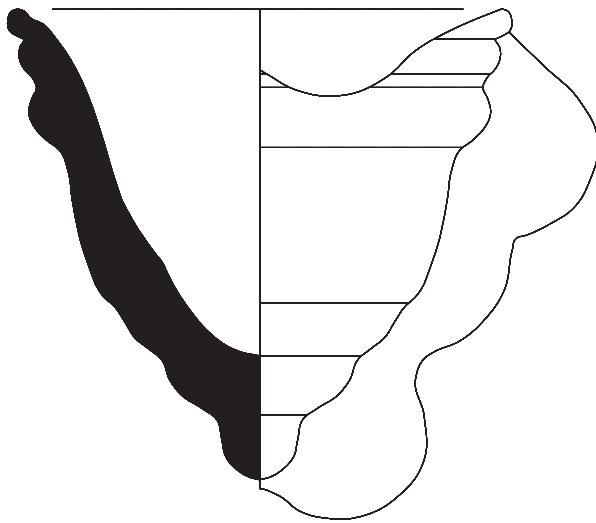
diari	DIA
enformador	ENF
espàtula	ESP
falange decorada	FLD
figura antropomorfa	FAN
figura zoomorfa	FZM
fitxa de joc	FIJ
frontissa	FTS
fus	FUS
fusta frag. indet.	FFI
fusta construcció naval	FCO
fusta construcció	FCN
ganxet	GAN
mànec	MEC
marcador	MCD
penjant	PJA
petxina frag. polida	POP
pinta	PNT
polidor	PUL
punta fletxa	PFL
punxó	PNX
punyal	PNY
raspall	RAS
resquill apuntat	RQA
sabates	SAB
tapadora	TAP
teixit	TXI
ullal porc sengnar tallat	UPS

3. TÈCNICA

matèria prima sense modificar	MPS
matèria prima en procés de fabricació	MPF
matèria prima modificada	MPM

MOSTRES PER A ANÀLISIS

70000	terra
70001	morter
70002	pedra
70003	metall
70004	carbó (anàlisi antracològica)
70005	pol·len
70006	granes
70007	llavors
70008	carbó (C14)

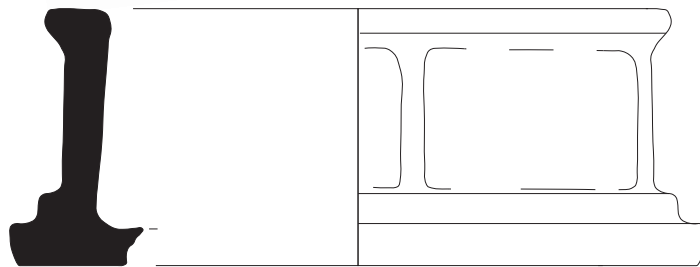


0 5 cm

Intervenció: 035/10.
Núm. inventari: 1003-1.

LÀMINA 1





0 5 cm


Intervenció: 035/10.

Núm. inventari: 1004-1.

Mides: Alçària: 7'2 cm Øbase: 21 cm Øvora: 14 cm

LÀMINA 2



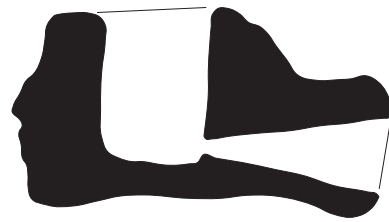


0 5 cm

Intervenció: 035/10.
Núm. inventari: 1011-1.

LÀMINA 3






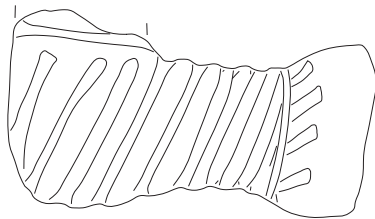
Intervenció: 035/10.

Núm. inventari: 1026-6.

Mides: Alçària: 2'6 cm llargada: 5 cm

LÀMINA 4

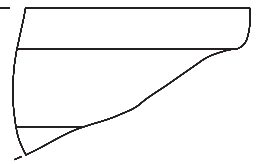




Intervenció: 035/10.
Núm. inventari: 1069-3.
Mides: Llargada: 4'6 cm

LÀMINA 5




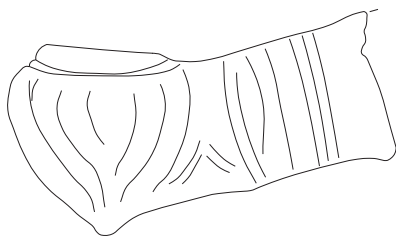


0 5 cm

Intervenció: 035/10.
Núm. inventari: 1105-1.
Mides: Øvora: 30 cm

LÀMINA 6





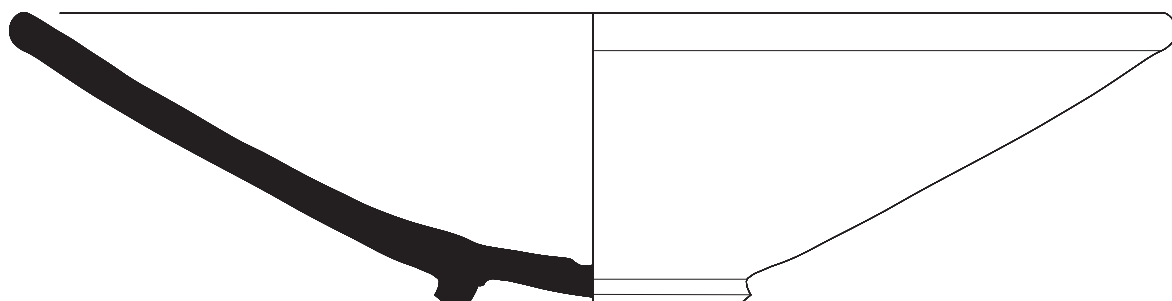
Intervenció: 035/10.

Núm. inventari: 1137-2.

Mides: Alçària: 2'5 cm llargada: 5'1 cm

LÀMINA 7





0 5 cm

Intervenció: 035/10.

Núm. inventari: 1144-1.

Mides: Alçària: 8'5cm Øbase: 9 cm Øvora: 34'4 cm

LÀMINA 8





0 5 cm

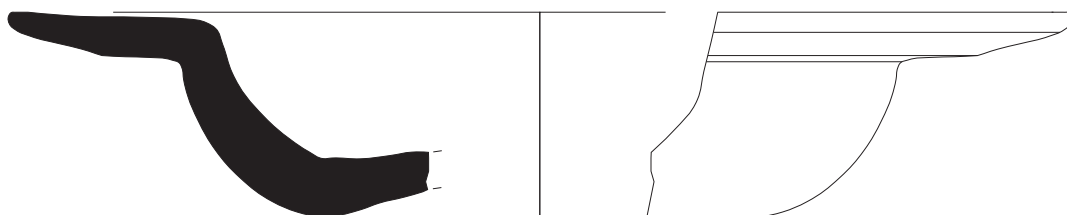
Intervenció: 035/10.

Núm. inventari: 1246-4.

Mides: Alçària: 2'5 cm Øbase: 5 cm Øvora: 17 cm

LÀMINA 9





0 5 cm

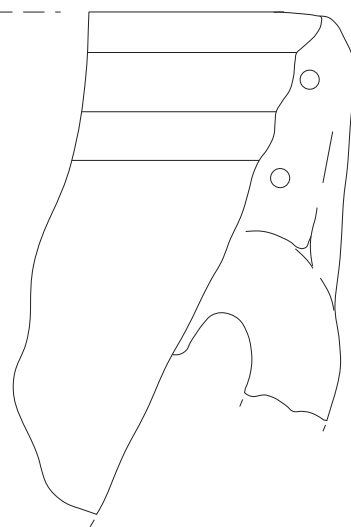
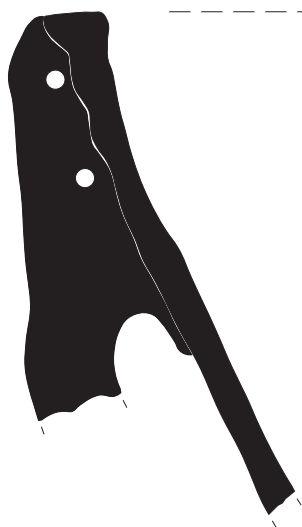
Intervenció: 035/10.

Núm. inventari: 1260-6.

Mides: Alçària: 4'5 cm Øbase: 9'8 cm Øvora: 23 cm

LÀMINA 10



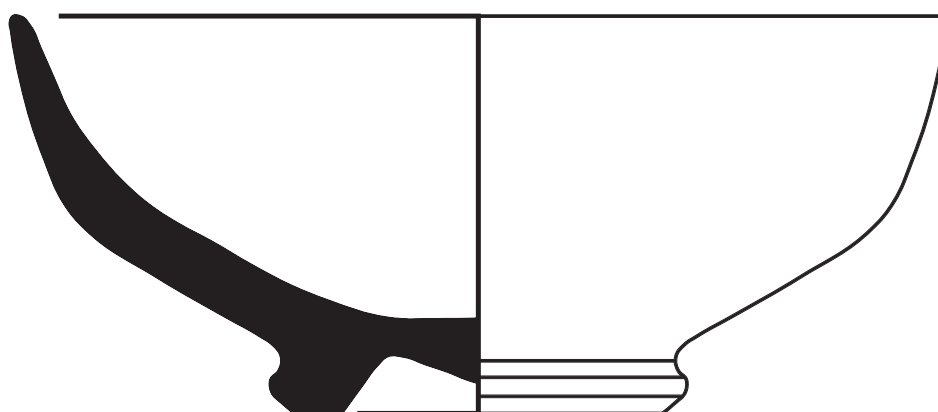


0 5 cm

Intervenció: 035/10.
Núm. inventari: 1260-7.

LÀMINA 11





0 5 cm


Intervenció: 035/10.

Núm. inventari: 1347-4.

Mides: Alçària: 6 cm Øbase: 5'6 cm Øvora: 14'4 cm

LÀMINA 12



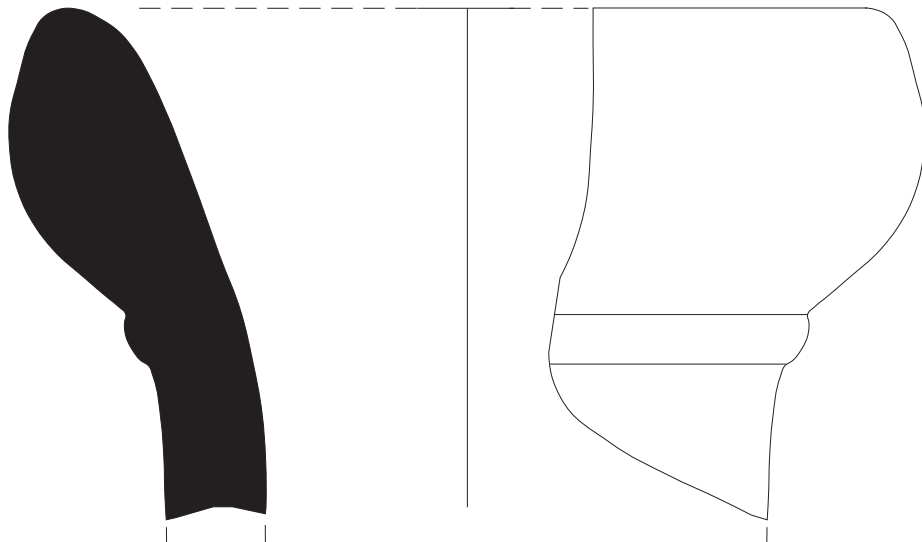


0 5 cm

Intervenció: 035/10.
Núm. inventari: 1347-8.

LÀMINA 13



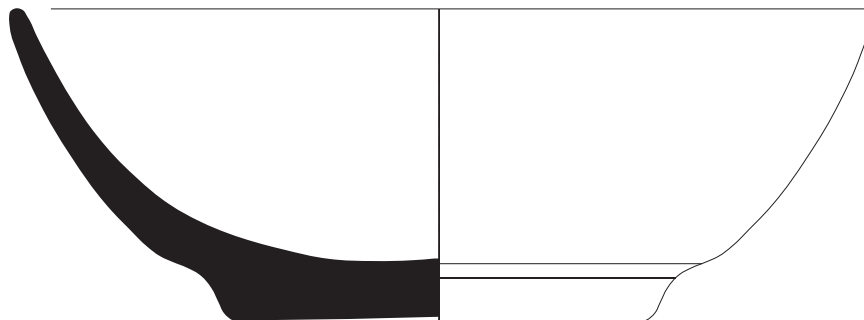


0 5 cm

Intervenció: 035/10.
Núm. inventari: 1355-1.

LÀMINA 14





0 5 cm

Intervenció: 035/10.

Núm. inventari: 1435-1.

Mides: Alçària: 4'9 cm Øbase: 7 cm Øvora: 13'4 cm

LÀMINA 15





0 5 cm

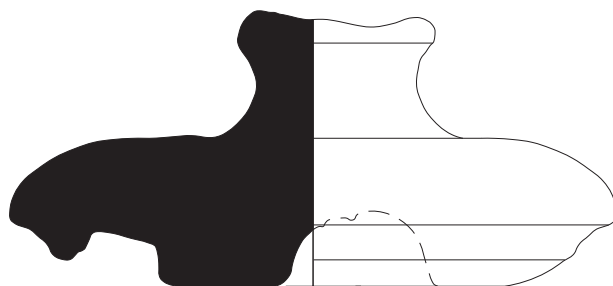
Intervenció: 035/10.

Núm. inventari: 1435-2.

Mides: Alçària: 3'2 cm Øbase: 5'2 cm Øvora: 16'2 cm

LÀMINA 16





0 5 cm


Intervenció: 035/10.

Núm. inventari: 1464-1.

Mides: Alçària: 8'8 cm Øbase: 19'6 cm Øpom: 6'3 cm

LÀMINA 17






0 5 cm

A horizontal scale bar with a black line and white segments, indicating a length of 5 centimeters.

Intervenció: 035/10.
Núm. inventari: 1534-1.
Mides: Alçària: 5 cm

LÀMINA 18





0 5 cm

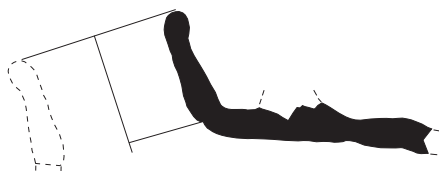
Intervenció: 035/10.

Núm. inventari: 1551-1.

Mides: Alçària: 14 cm \varnothing base: 13 cm \varnothing vora: 16 cm

LÀMINA 19






0 5 cm

Intervenció: 035/10.
Núm. inventari: 1551-2.

LÀMINA 20



0 5 cm

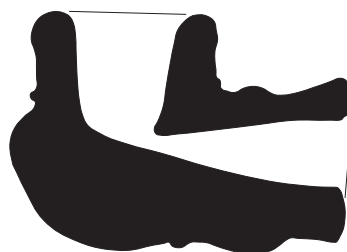
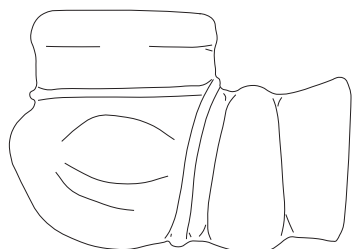
Intervenció: 035/10.

Núm. inventari: 2001-1.

Mides: Alçària: 10'1cm Øbase: 12 cm Øvora: 20 cm

LÀMINA 21






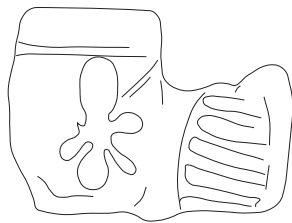
Intervenció: 035/10.

Núm. inventari: 2036-1.

Mides: Alçària: 3'1cm llargada: 4'5 cm

LÀMINA 22





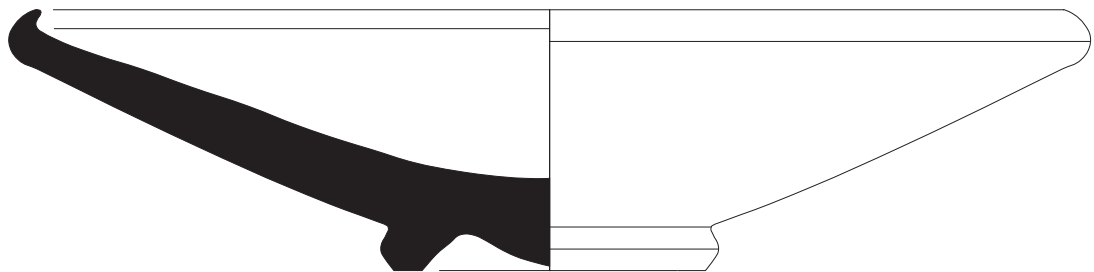
Intervenció: 035/10.

Núm. inventari: 2038-4.

Mides: Alçària: 2'7 cm llargada: 3'7 cm

LÀMINA 23





0 5 cm

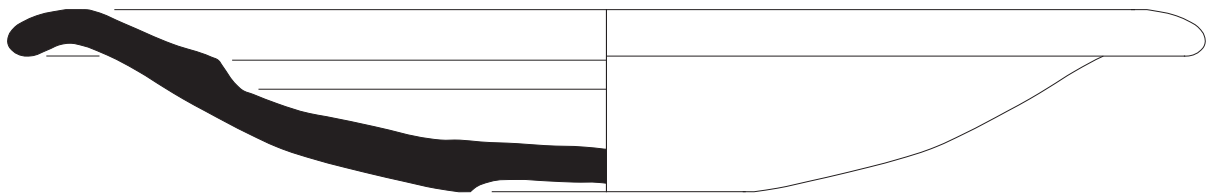

Intervenció: 035/10.

Núm. inventari: 2164-1.

Mides: Alçària: 6'2 cm Øbase: 7'4 cm Øvora: 24'4 cm

LÀMINA 24





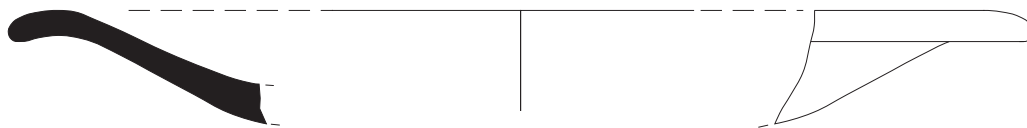
Intervenció: 035/10.

Núm. inventari: 2266-1.

Mides: Alçària: 3 cm \varnothing base: 5 cm \varnothing vora: 22 cm

LÀMINA 25



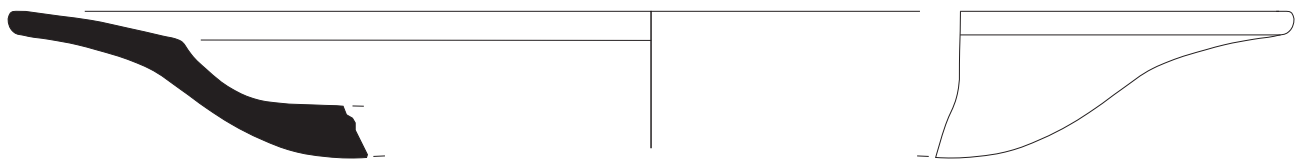


0 5 cm

Intervenció: 035/10.
Núm. inventari: 2266-5.

LÀMINA 26






0 5 cm

Intervenció: 035/10.
Núm. inventari: 2266-6.
Mides: Øvora: 22 cm

LÀMINA 27





Intervenció: 035/10.

Núm. inventari: 2290-5.

Mides: Alçària: 3 cm llargada: 5'3 cm

LÀMINA 28



10. REPERTORI ESTRATIGRÀFIC

Nom Jaciment/Codi: C/ D'EN RULL 10-14, C/ NOU DE ST. FRANCESC 9-13, C/CÒDOLS 2			U.E.: 1000
Tipus d'U.E.: Estrat/nivell	Definició: Superficial		
Textura:	Consistència:		
Composició Geològica:			
Composició Orgànica:			
Composició Artificial: Runa			
Color: Altres	Cota Superior: 0,00 (en metres)	Cota Inferior: 0,00 (en metres)	
Relacions Físiques: Cobreix a: 1002-1001-1003-1006-1007-1008-1009-1010-1011-1012-1014-1015-1016-1018-1019-1022-1025-1026-1030-1032-1035-1037-1039-1043-1047-1048-1051-1054-1055-1059-1060-1062-1064-1071-1072-1075-1078-1081-1082-1085-1096-1099-1109-1126-1128-1142-1164-1173-1179-1205-1218-1226-1263-1264-1265-1266-1267-1268-1269-1270-1279-1287-1289-1300-1357-1359-1379-1382-1383-1384-1389-1430-1438-1439-1441-1478 És cobert per: 1288			
Fase Cronològica: Època contemporània (XIX-XXI)		Datació:	
Interpretació:			

Nom Jaciment/Codi: C/ D'EN RULL 10-14, C/ NOU DE ST. FRANCESC 9-13, C/CÒDOLS 2			U.E.: 1001
Tipus d'U.E.: Estructura positiva	Definició: Mur		
Composició Geològica:			
Composició Orgànica:			
Composició Artificial:			
Color: Blanc	Cota Superior: 5,61 (en metres)	Cota Inferior: 3,32 (en metres)	
Amplada: 0,70 (en metres)	Longitud: 45,00 (en metres)		
Relacions Físiques: És igual a: 1002-1007 És cobert per: 1000 Farceix a: 1037 És farcit per: 1248 Se li lliura: 1007-1012-1035			
Fase Cronològica: Època contemporània (XIX-XXI)		Datació:	
Interpretació: Mur de façana del segle XIX del edifici enderrocat			

Nom Jaciment/Codi: C/ D'EN RULL 10-14, C/ NOU DE ST. FRANCESC 9-13, C/CÒDOLS 2		U.E.: 1002	
Tipus d'U.E.: Estructura positiva		Definició: Mur	
Composició Geològica:			
Composició Orgànica:			
Composició Artificial:			
Color: Blanc	Cota Superior: 5,17 (en metres)	Cota Inferior: 4,20 (en metres)	
Amplada: 0,44 (en metres)	Longitud: 3,42 (en metres)		
Relacions Físiques:			
És igual a: 1001-1007			
És cobert per: 1000			
Fase Cronològica: Època contemporània (XIX-XXI)		Datació:	
Interpretació:			

Nom Jaciment/Codi: C/ D'EN RULL 10-14, C/ NOU DE ST. FRANCESC 9-13, C/CÒDOLS 2		U.E.: 1003	
Tipus d'U.E.: Estrat/nivell		Definició: Altres	
Textura: Argilosa		Consistència: Compacta	
Composició Geològica: Argiles, Graves			
Composició Orgànica: Fauna			
Composició Artificial: Ceràmica, Material de construcció, Vidre			
Color: Marró clar	Cota Superior: 5,05 (en metres)	Cota Inferior: 4,49 (en metres)	
Relacions Físiques:			
Cobreix a: 1004-1019-1025-1039-1047-1051-1054-1057-1060-1062-1064-1071-1075-1078-1081-1082-1085-1096-1109-1126-1128-1142-1164-1173-1179-1379-1382-1389-1438			
És cobert per: 1000-1383			
És tallat per: 1027-1042-1044-1066-1132-1255-1381			
Fase Cronològica: Època moderna (XVI-XVIII)		Datació:	
Interpretació:			

Nom Jaciment/Codi: C/ D'EN RULL 10-14, C/ NOU DE ST. FRANCESC 9-13, C/CÒDOLS 2			U.E.: 1004
Tipus d'U.E.: Estrat/nivell	Definició: Altres		
Textura: Argilosa	Consistència: Compacta		
Composició Geològica: Argiles			
Composició Orgànica: Carbons, Fauna			
Composició Artificial: Ceràmica, Material de construcció			
Color: Gris fosc	Cota Superior: 4,49 (en metres)	Cota Inferior: 4,03 (en metres)	
Relacions Físiques: Cobreix a: 1019-1025-1039-1047-1051-1057-1060-1062-1064-1071-1075-1078-1081-1082-1096-1109-1128-1142-1164-1173-1179-1349-1379-1389-1438 És cobert per: 1003-1383 És tallat per: 1027-1034-1036-1038-1042-1044-1046-1056-1058-1066-1073-1088-1094-1095-1107-1111-1113-1117-1119-1131-1132-1133-1135-1136-1137-1138-1139-1141-1153-1155-1191-1223-1225-1255-1378-1381			
Fase Cronològica: Època moderna (XVI-XVIII)		Datació:	
Interpretació:			

Nom Jaciment/Codi: C/ D'EN RULL 10-14, C/ NOU DE ST. FRANCESC 9-13, C/CÒDOLS 2			U.E.: 1006
Tipus d'U.E.: Estructura positiva	Definició: Dipòsit		
Composició Geològica:			
Composició Orgànica:			
Composició Artificial:			
Color: Ocre	Cota Superior: 5,02 (en metres)	Cota Inferior: 4,42 (en metres)	
Amplada: 0,50 (en metres)	Longitud: 1,20 (en metres)		
Relacions Físiques: És cobert per: 1000 És tallat per: 1131 Farceix a: 1132 És farcit per: 1008			
Fase Cronològica: Època moderna (XVI-XVIII)		Datació:	
Interpretació:			

Nom Jaciment/Codi: C/ D'EN RULL 10-14, C/ NOU DE ST. FRANCESC 9-13, C/CÒDOLS 2		U.E.: 1007	
Tipus d'U.E.: Estructura positiva		Definició: Mur	
Composició Geològica:			
Composició Orgànica:			
Composició Artificial:			
Color: Blanc	Cota Superior: 5,14 (en metres)	Cota Inferior: 4,06 (en metres)	
Amplada: 0,46 (en metres)	Longitud: 2,00 (en metres)		
Relacions Físiques:			
És igual a: 1002-1001			
És cobert per: 1000			
Farceix a: 1131			
És lliura a: 1001			
Fase Cronològica: Època contemporània (XIX-XXI)		Datació:	
Interpretació:			

Nom Jaciment/Codi: C/ D'EN RULL 10-14, C/ NOU DE ST. FRANCESC 9-13, C/CÒDOLS 2		U.E.: 1008	
Tipus d'U.E.: Estrat/nivell		Definició: Farciment	
Textura: Sorrenca		Consistència: Solta	
Composició Geològica: Argiles, Graves			
Composició Orgànica: Carbons			
Composició Artificial: Ceràmica, Material de construcció			
Color: Marró clar	Cota Superior: 5,02 (en metres)	Cota Inferior: 4,42 (en metres)	
Relacions Físiques:			
És cobert per: 1000			
Farceix a: 1006			
Fase Cronològica: Època moderna (XVI-XVIII)		Datació:	
Interpretació:			

Nom Jaciment/Codi: C/ D'EN RULL 10-14, C/ NOU DE ST. FRANCESC 9-13, C/CÒDOLS 2		U.E.: 1009	
Tipus d'U.E.: Estructura positiva		Definició: Mur	
Composició Geològica:			
Composició Orgànica:			
Composició Artificial:			
Color: Blanc	Cota Superior: 5,08 (en metres)	Cota Inferior: 4,10 (en metres)	
Amplada: 0,60 (en metres)	Longitud: 20,60 (en metres)		
Relacions Físiques:			
És igual a: 1022			
És cobert per: 1000			
Farceix a: 1133			
És lliura a: 1224			
Se li lliura: 1012-1022-1045			
Fase Cronològica: Època contemporània (XIX-XXI)		Datació:	
Interpretació:			

Nom Jaciment/Codi: C/ D'EN RULL 10-14, C/ NOU DE ST. FRANCESC 9-13, C/CÒDOLS 2		U.E.: 1010	
Tipus d'U.E.: Estructura positiva		Definició: Mur	
Composició Geològica:			
Composició Orgànica:			
Composició Artificial:			
Color: Taronja	Cota Superior: 5,13 (en metres)	Cota Inferior: 4,37 (en metres)	
Amplada: 0,54 (en metres)	Longitud: 4,44 (en metres)		
Relacions Físiques:			
És igual a: 1026-1033-1341			
És cobert per: 1000			
Farceix a: 1134			
És solidària amb: 1033			
Fase Cronològica: Època moderna (XVI-XVIII)		Datació:	
Interpretació:			

Nom Jaciment/Codi: C/ D'EN RULL 10-14, C/ NOU DE ST. FRANCESC 9-13, C/CÒDOLS 2			U.E.: 1011
Tipus d'U.E.: Estrat/nivell	Definició: Farciment		
Textura: Sorrenca	Consistència: Solta		
Composició Geològica: Sorres			
Composició Orgànica:			
Composició Artificial: Material de construcció			
Color: Marró clar	Cota Superior: 4,82 (en metres)	Cota Inferior: 4,50 (en metres)	
Relacions Físiques: Cobreix a: 1032-1192 És cobert per: 1000 És lliura a: 1030-1031			
Fase Cronològica: Època moderna (XVI-XVIII)		Datació:	
Interpretació:			

Nom Jaciment/Codi: C/ D'EN RULL 10-14, C/ NOU DE ST. FRANCESC 9-13, C/CÒDOLS 2			U.E.: 1012
Tipus d'U.E.: Estructura positiva	Definició: Mur		
Composició Geològica:			
Composició Orgànica:			
Composició Artificial:			
Color: Blanc	Cota Superior: 4,45 (en metres)	Cota Inferior: 4,00 (en metres)	
Amplada: 0,56 (en metres)	Longitud: 5,40 (en metres)		
Relacions Físiques: És cobert per: 1000 Farceix a: 1135 És lliura a: 1001-1009			
Fase Cronològica: Època contemporània (XIX-XXI)		Datació:	
Interpretació:			

Nom Jaciment/Codi: C/ D'EN RULL 10-14, C/ NOU DE ST. FRANCESC 9-13, C/CÒDOLS 2		U.E.: 1013	
Tipus d'U.E.: Estructura positiva		Definició: Claveguera	
Composició Geològica:			
Composició Orgànica:			
Composició Artificial:			
Color: Taronja	Cota Superior: 5,40 (en metres)	Cota Inferior: 5,00 (en metres)	
Amplada: 0,00 (en metres)	Longitud: 0,00 (en metres)		
Relacions Físiques:			
Fase Cronològica: Època contemporània (XIX-XXI)		Datació:	
Interpretació:			

Nom Jaciment/Codi: C/ D'EN RULL 10-14, C/ NOU DE ST. FRANCESC 9-13, C/CÒDOLS 2		U.E.: 1014	
Tipus d'U.E.: Estructura positiva		Definició: Mur	
Composició Geològica:			
Composició Orgànica:			
Composició Artificial:			
Color: Taronja	Cota Superior: 4,45 (en metres)	Cota Inferior: 4,10 (en metres)	
Amplada: 0,22 (en metres)	Longitud: 0,80 (en metres)		
Relacions Físiques:			
És cobert per: 1000			
És tallat per: 1137			
Farceix a: 1136			
Fase Cronològica: Època moderna (XVI-XVIII)		Datació:	
Interpretació:			

Nom Jaciment/Codi: C/ D'EN RULL 10-14, C/ NOU DE ST. FRANCESC 9-13, C/CÒDOLS 2		U.E.: 1015	
Tipus d'U.E.: Estructura positiva		Definició: Mur	
Composició Geològica:			
Composició Orgànica:			
Composició Artificial:			
Color: Blanc	Cota Superior: 5,39 (en metres)	Cota Inferior: 4,00 (en metres)	
Amplada: 0,58 (en metres)	Longitud: 1,68 (en metres)		
Relacions Físiques: És cobert per: 1000 Farceix a: 1138			
Fase Cronològica: Època contemporània (XIX-XXI)		Datació:	
Interpretació:			

Nom Jaciment/Codi: C/ D'EN RULL 10-14, C/ NOU DE ST. FRANCESC 9-13, C/CÒDOLS 2		U.E.: 1016	
Tipus d'U.E.: Estructura positiva		Definició: Dipòsit	
Composició Geològica:			
Composició Orgànica:			
Composició Artificial:			
Color: Taronja	Cota Superior: 4,90 (en metres)	Cota Inferior: 4,14 (en metres)	
Amplada: 1,40 (en metres)	Longitud: 1,10 (en metres)		
Relacions Físiques: És cobert per: 1000 És tallat per: 1137 Farceix a: 1139			
Fase Cronològica: Època moderna (XVI-XVIII)		Datació:	
Interpretació:			

Nom Jaciment/Codi: C/ D'EN RULL 10-14, C/ NOU DE ST. FRANCESC 9-13, C/CÒDOLS 2		U.E.: 1017	
Tipus d'U.E.: Estructura positiva		Definició:	
Composició Geològica:			
Composició Orgànica:			
Composició Artificial:			
Color: Marró clar	Cota Superior: 5,11 (en metres)	Cota Inferior: 4,11 (en metres)	
Amplada: 1,20 (en metres)	Longitud: 2,12 (en metres)		
Relacions Físiques:			
Farceix a: 1140			
És farcit per: 1018			
És lliura a: 1022			
Fase Cronològica: Època contemporània (XIX-XXI)		Datació:	
Interpretació:			

Nom Jaciment/Codi: C/ D'EN RULL 10-14, C/ NOU DE ST. FRANCESC 9-13, C/CÒDOLS 2		U.E.: 1018	
Tipus d'U.E.: Estrat/nivell		Definició: Farciment	
Textura: Sorrenca		Consistència: Solta	
Composició Geològica:			
Composició Orgànica: Matèria en descomposició			
Composició Artificial: Ceràmica, Material de construcció			
Color: Altres	Cota Superior: 5,11 (en metres)	Cota Inferior: 4,11 (en metres)	
Relacions Físiques:			
És cobert per: 1000			
Farceix a: 1017			
Fase Cronològica: Època contemporània (XIX-XXI)		Datació:	
Interpretació:			

Nom Jaciment/Codi: C/ D'EN RULL 10-14, C/ NOU DE ST. FRANCESC 9-13, C/CÒDOLS 2			U.E.: 1019
Tipus d'U.E.: Estrat/nivell	Definició: Anivellament		
Textura: Argil-losorrenca	Consistència: Solta		
Composició Geològica: Argiles, Sorres			
Composició Orgànica: Carbons, Fauna			
Composició Artificial: Ceràmica, Material de construcció, Vidre			
Color: Marró fosc	Cota Superior: 4,20 (en metres)	Cota Inferior: 4,05 (en metres)	
Relacions Físiques: Cobreix a: 1025-1057-1060-1062-1064-1071-1075-1078-1090-1096-1109-1126-1128-1142-1164-1173-1179-1438 És cobert per: 1003-1004-1000-1349 És tallat per: 1020-1040-1046-1058-1066-1083-1084-1095			
Fase Cronològica: Època moderna (XVI-XVIII)		Datació:	
Interpretació:			

Nom Jaciment/Codi: C/ D'EN RULL 10-14, C/ NOU DE ST. FRANCESC 9-13, C/CÒDOLS 2			U.E.: 1020
Tipus d'U.E.: Estructura negativa/retall	Definició: Forat de pal		
Cota Superior: 4,06 (en metres)	Cota Inferior: 3,82 (en metres)		
Relacions Físiques: És igual a: 1203 Talla a: 1019 És farcit per: 1021			
Fase Cronològica: Època moderna (XVI-XVIII)		Datació:	
Interpretació:			

Nom Jaciment/Codi: C/ D'EN RULL 10-14, C/ NOU DE ST. FRANCESC 9-13, C/CÒDOLS 2			U.E.: 1021
Tipus d'U.E.: Estrat/nivell	Definició: Farciment		
Textura: Argil-losorrenca	Consistència: Solta		
Composició Geològica: Argiles, Sorres			
Composició Orgànica: Carbons, Fauna			
Composició Artificial: Ceràmica, Material de construcció			
Color: Marró fosc	Cota Superior: 4,06 (en metres)	Cota Inferior: 3,82 (en metres)	
Relacions Físiques: Farceix a: 1020			
Fase Cronològica: Època moderna (XVI-XVIII)		Datació:	
Interpretació:			

Nom Jaciment/Codi: C/ D'EN RULL 10-14, C/ NOU DE ST. FRANCESC 9-13, C/CÒDOLS 2		U.E.: 1022	
Tipus d'U.E.: Estructura positiva		Definició: Mur	
Composició Geològica:			
Composició Orgànica:			
Composició Artificial:			
Color: Blanc	Cota Superior: 5,17 (en metres)	Cota Inferior: 4,00 (en metres)	
Amplada: 0,58 (en metres)	Longitud: 13,80 (en metres)		
Relacions Físiques:			
És igual a: 1009			
És cobert per: 1000			
Farceix a: 1141			
És lliura a: 1009-1026			
Se li lliura: 1017			
Fase Cronològica: Època contemporània (XIX-XXI)		Datació:	
Interpretació:			

Nom Jaciment/Codi: C/ D'EN RULL 10-14, C/ NOU DE ST. FRANCESC 9-13, C/CÒDOLS 2		U.E.: 1023	
Tipus d'U.E.: Estructura negativa/retall		Definició: Fossa	
Cota Superior: 4,19 (en metres)	Cota Inferior: 3,98 (en metres)		
Relacions Físiques:			
Talla a: 1057			
És farcit per: 1025			
Fase Cronològica: Baix medieval (XIII-XV)		Datació:	
Interpretació:			

Nom Jaciment/Codi: C/ D'EN RULL 10-14, C/ NOU DE ST. FRANCESC 9-13, C/CÒDOLS 2		U.E.: 1025	
Tipus d'U.E.: Estrat/nivell		Definició: Farciment	
Textura: Argilosa		Consistència: Compacta	
Composició Geològica: Argiles, Graves			
Composició Orgànica: Carbons, Os humà			
Composició Artificial: Ceràmica, Material de construcció			
Color: Marró fosc	Cota Superior: 4,19 (en metres)	Cota Inferior: 3,98 (en metres)	
Relacions Físiques:			
És cobert per: 1003-1004-1019-1000			
Farceix a: 1023			
Fase Cronològica: Baix medieval (XIII-XV)		Datació:	
Interpretació:			

Nom Jaciment/Codi: C/ D'EN RULL 10-14, C/ NOU DE ST. FRANCESC 9-13, C/CÒDOLS 2		U.E.: 1026	
Tipus d'U.E.: Estructura positiva		Definició: Mur	
Composició Geològica:			
Composició Orgànica:			
Composició Artificial:			
Color: Taronja	Cota Superior: 5,69 (en metres)	Cota Inferior: 4,33 (en metres)	
Amplada: 0,44 (en metres)	Longitud: 20,40 (en metres)		
Relacions Físiques:			
És igual a: 1010-1033-1341			
Cobreix a: 1295-1438			
És cobert per: 1000			
És tallat per: 1452			
Farceix a: 1027			
Se li lliura: 1022-1028-1031-1033-1054-1055-1059-1072-1254-1295-1339-1341-1400-1466-1470-1490			
És solidària amb: 1033			
Fase Cronològica: Època moderna (XVI-XVIII)		Datació:	
Interpretació:			

Nom Jaciment/Codi: C/ D'EN RULL 10-14, C/ NOU DE ST. FRANCESC 9-13, C/CÒDOLS 2		U.E.: 1027	
Tipus d'U.E.: Estructura negativa/retall		Definició: Rasa de fonamentació	
Cota Superior: 0,00 (en metres)	Cota Inferior: 0,00 (en metres)		
Relacions Físiques:			
Talla a: 1003-1004-1438-1461			
És farcit per: 1026			
Fase Cronològica: Època moderna (XVI-XVIII)		Datació:	
Interpretació:			

Nom Jaciment/Codi: C/ D'EN RULL 10-14, C/ NOU DE ST. FRANCESC 9-13, C/CÒDOLS 2		U.E.: 1028	
Tipus d'U.E.: Estructura positiva		Definició: Mur	
Composició Geològica:			
Composició Orgànica:			
Composició Artificial:			
Color: Blanc	Cota Superior: 5,27 (en metres)	Cota Inferior: 4,00 (en metres)	
Amplada: 0,44 (en metres)	Longitud: 0,94 (en metres)		
Relacions Físiques:			
Cobreix a: 1382			
Farceix a: 1029			
És lliura a: 1026			
Fase Cronològica: Època contemporània (XIX-XXI)		Datació:	
Interpretació:			

Nom Jaciment/Codi: C/ D'EN RULL 10-14, C/ NOU DE ST. FRANCESC 9-13, C/CÒDOLS 2		U.E.: 1029
Tipus d'U.E.: Estructura negativa/retall	Definició: Rasa de fonamentació	
Cota Superior: 0,00 (en metres)	Cota Inferior: 0,00 (en metres)	
Relacions Físiques: Talla a: 1378 És farcit per: 1028		
Fase Cronològica: Època contemporània (XIX-XXI)	Datació:	
Interpretació:		

Nom Jaciment/Codi: C/ D'EN RULL 10-14, C/ NOU DE ST. FRANCESC 9-13, C/CÒDOLS 2		U.E.: 1030
Tipus d'U.E.: Estructura positiva	Definició: Mur	
Composició Geològica:		
Composició Orgànica:		
Composició Artificial:		
Color: Vermell	Cota Superior: 4,96 (en metres)	Cota Inferior: 4,25 (en metres)
Amplada: 0,20 (en metres)	Longitud: 1,00 (en metres)	
Relacions Físiques: És cobert per: 1000 Se li lliura: 1011-1086-1120-1121		
Fase Cronològica: Època moderna (XVI-XVIII)	Datació:	
Interpretació:		

Nom Jaciment/Codi: C/ D'EN RULL 10-14, C/ NOU DE ST. FRANCESC 9-13, C/CÒDOLS 2		U.E.: 1031
Tipus d'U.E.: Estructura positiva	Definició: Mur	
Composició Geològica:		
Composició Orgànica:		
Composició Artificial:		
Color: Vermell	Cota Superior: 4,92 (en metres)	Cota Inferior: 4,20 (en metres)
Amplada: 0,25 (en metres)	Longitud: 3,50 (en metres)	
Relacions Físiques: És tallat per: 1138 És lliura a: 1026 Se li lliura: 1011-1072-1086-1120-1121-1192-1193-1195-1220-1238		
Fase Cronològica: Època moderna (XVI-XVIII)	Datació:	
Interpretació:		

Nom Jaciment/Codi: C/ D'EN RULL 10-14, C/ NOU DE ST. FRANCESC 9-13, C/CÒDOLS 2		U.E.: 1032	
Tipus d'U.E.: Estrat/nivell	Definició: Abandonament		
Textura: Cendrosa	Consistència: Solta		
Composició Geològica:			
Composició Orgànica: Cendres			
Composició Artificial: Ceràmica, Material de construcció			
Color: Gris	Cota Superior: 4,36 (en metres)	Cota Inferior: 4,25 (en metres)	
Relacions Físiques: És igual a: 1121 És cobert per: 1011-1000			
Fase Cronològica: Època moderna (XVI-XVIII)		Datació:	
Interpretació:			

Nom Jaciment/Codi: C/ D'EN RULL 10-14, C/ NOU DE ST. FRANCESC 9-13, C/CÒDOLS 2		U.E.: 1033	
Tipus d'U.E.: Estructura positiva	Definició: Mur		
Composició Geològica: Blocs			
Composició Orgànica:			
Composició Artificial: Material de construcció			
Color: Marró clar	Cota Superior: 5,11 (en metres)	Cota Inferior: 4,41 (en metres)	
Amplada: 0,60 (en metres)	Longitud: 7,00 (en metres)		
Relacions Físiques: És igual a: 1010-1026-1341 Farceix a: 1034 És lliura a: 1026 És solidària amb: 1010-1026			
Fase Cronològica: Època moderna (XVI-XVIII)		Datació:	
Interpretació:			

Nom Jaciment/Codi: C/ D'EN RULL 10-14, C/ NOU DE ST. FRANCESC 9-13, C/CÒDOLS 2		U.E.: 1034	
Tipus d'U.E.: Estructura negativa/retall	Definició: Rasa de fonamentació		
Cota Superior: 0,00 (en metres)	Cota Inferior: 0,00 (en metres)		
Relacions Físiques: Talla a: 1004 És farcit per: 1033			
Fase Cronològica: Època moderna (XVI-XVIII)		Datació:	
Interpretació:			

Nom Jaciment/Codi: C/ D'EN RULL 10-14, C/ NOU DE ST. FRANCESC 9-13, C/CÒDOLS 2		U.E.: 1035	
Tipus d'U.E.: Estructura positiva		Definició: Mur	
Composició Geològica:			
Composició Orgànica:			
Composició Artificial:			
Color: Blanc	Cota Superior: 5,30 (en metres)	Cota Inferior: 4,00 (en metres)	
Amplada: 0,40 (en metres)	Longitud: 1,18 (en metres)		
Relacions Físiques: És cobert per: 1000 Farceix a: 1036 És lliura a: 1001			
Fase Cronològica: Època contemporània (XIX-XXI)		Datació:	
Interpretació:			

Nom Jaciment/Codi: C/ D'EN RULL 10-14, C/ NOU DE ST. FRANCESC 9-13, C/CÒDOLS 2		U.E.: 1036	
Tipus d'U.E.: Estructura negativa/retall		Definició: Rasa de fonamentació	
Cota Superior: 0,00 (en metres)	Cota Inferior: 0,00 (en metres)		
Relacions Físiques: Talla a: 1004-1037 És farcit per: 1035			
Fase Cronològica: Època contemporània (XIX-XXI)		Datació:	
Interpretació:			

Nom Jaciment/Codi: C/ D'EN RULL 10-14, C/ NOU DE ST. FRANCESC 9-13, C/CÒDOLS 2		U.E.: 1037	
Tipus d'U.E.: Estructura positiva		Definició: Mur	
Composició Geològica: Blocs			
Composició Orgànica:			
Composició Artificial: Material de construcció			
Color: Marró clar	Cota Superior: 4,10 (en metres)	Cota Inferior: 4,00 (en metres)	
Amplada: 0,00 (en metres)	Longitud: 0,00 (en metres)		
Relacions Físiques: Cobreix a: 1052-1054 És cobert per: 1000 És tallat per: 1036 Farceix a: 1038 És farcit per: 1001			
Fase Cronològica: Època contemporània (XIX-XXI)		Datació:	
Interpretació:			

Nom Jaciment/Codi: C/ D'EN RULL 10-14, C/ NOU DE ST. FRANCESC 9-13, C/CÒDOLS 2		U.E.: 1038
Tipus d'U.E.: Estructura negativa/retall	Definició: Rasa de fonamentació	
Cota Superior: 4,10 (en metres)	Cota Inferior: 4,00 (en metres)	
Relacions Físiques: Talla a: 1004 És farcit per: 1037		
Fase Cronològica: Època moderna (XVI-XVIII)	Datació:	
Interpretació:		

Nom Jaciment/Codi: C/ D'EN RULL 10-14, C/ NOU DE ST. FRANCESC 9-13, C/CÒDOLS 2		U.E.: 1039
Tipus d'U.E.: Estructura positiva	Definició: Mur	
Composició Geològica:		
Composició Orgànica:		
Composició Artificial:		
Color: Taronja	Cota Superior: 4,21 (en metres)	Cota Inferior: 4,00 (en metres)
Amplada: 0,46 (en metres)	Longitud: 0,94 (en metres)	
Relacions Físiques: És cobert per: 1003-1004-1000		
Fase Cronològica: Època moderna (XVI-XVIII)	Datació:	
Interpretació:		

Nom Jaciment/Codi: C/ D'EN RULL 10-14, C/ NOU DE ST. FRANCESC 9-13, C/CÒDOLS 2		U.E.: 1040
Tipus d'U.E.: Estructura negativa/retall	Definició: Rasa de fonamentació	
Cota Superior: 4,21 (en metres)	Cota Inferior: 4,00 (en metres)	
Relacions Físiques: Talla a: 1019		
Fase Cronològica: Època moderna (XVI-XVIII)	Datació:	
Interpretació:		

Nom Jaciment/Codi: C/ D'EN RULL 10-14, C/ NOU DE ST. FRANCESC 9-13, C/CÒDOLS 2		U.E.: 1041	
Tipus d'U.E.: Estructura positiva		Definició: Mur	
Composició Geològica:			
Composició Orgànica:			
Composició Artificial:			
Color: Blanc	Cota Superior: 0,00 (en metres)	Cota Inferior: 0,00 (en metres)	
Amplada: 0,00 (en metres)	Longitud: 0,00 (en metres)		
Relacions Físiques:			
Fase Cronològica: Època contemporània (XIX-XXI)			
Datació:			
Interpretació:			

Nom Jaciment/Codi: C/ D'EN RULL 10-14, C/ NOU DE ST. FRANCESC 9-13, C/CÒDOLS 2		U.E.: 1042	
Tipus d'U.E.: Estructura negativa/retall		Definició: Rasa de fonamentació	
Cota Superior: 0,00 (en metres)	Cota Inferior: 0,00 (en metres)		
Relacions Físiques: Talla a: 1003-1004			
Fase Cronològica: Època contemporània (XIX-XXI)			
Datació:			
Interpretació:			

Nom Jaciment/Codi: C/ D'EN RULL 10-14, C/ NOU DE ST. FRANCESC 9-13, C/CÒDOLS 2		U.E.: 1043	
Tipus d'U.E.: Estructura positiva		Definició: Mur	
Composició Geològica:			
Composició Orgànica:			
Composició Artificial:			
Color: Blanc	Cota Superior: 4,95 (en metres)	Cota Inferior: 4,00 (en metres)	
Amplada: 0,36 (en metres)	Longitud: 3,30 (en metres)		
Relacions Físiques: És cobert per: 1000 Farceix a: 1044			
Fase Cronològica: Època contemporània (XIX-XXI)			
Datació:			
Interpretació:			

Nom Jaciment/Codi: C/ D'EN RULL 10-14, C/ NOU DE ST. FRANCESC 9-13, C/CÒDOLS 2		U.E.: 1044
Tipus d'U.E.: Estructura negativa/retall	Definició: Rasa de fonamentació	
Cota Superior: 0,00 (en metres)	Cota Inferior: 0,00 (en metres)	
Relacions Físiques: Talla a: 1003-1004 És farcit per: 1043		
Fase Cronològica: Època contemporània (XIX-XXI)	Datació:	
Interpretació:		

Nom Jaciment/Codi: C/ D'EN RULL 10-14, C/ NOU DE ST. FRANCESC 9-13, C/CÒDOLS 2		U.E.: 1045
Tipus d'U.E.: Estructura positiva	Definició: Mur	
Composició Geològica:		
Composició Orgànica:		
Composició Artificial:		
Color: Blanc	Cota Superior: 4,34 (en metres)	Cota Inferior: 4,00 (en metres)
Amplada: 0,54 (en metres)	Longitud: 1,19 (en metres)	
Relacions Físiques: És lliura a: 1009		
Fase Cronològica: Època contemporània (XIX-XXI)	Datació:	
Interpretació:		

Nom Jaciment/Codi: C/ D'EN RULL 10-14, C/ NOU DE ST. FRANCESC 9-13, C/CÒDOLS 2		U.E.: 1046
Tipus d'U.E.: Estructura negativa/retall	Definició: Retall indeterminat	
Cota Superior: 4,19 (en metres)	Cota Inferior: 3,66 (en metres)	
Relacions Físiques: És igual a: 1058 Talla a: 1004-1019-1054-1057-1060-1067-1068 És farcit per: 1047		
Fase Cronològica: Època moderna (XVI-XVIII)	Datació:	
Interpretació:		

Nom Jaciment/Codi: C/ D'EN RULL 10-14, C/ NOU DE ST. FRANCESC 9-13, C/CÒDOLS 2		U.E.: 1047
Tipus d'U.E.: Estrat/nivell	Definició: Farciment	
Textura: Argil-lorrenca	Consistència: Solta	
Composició Geològica: Argiles, Graves, Sorres		
Composició Orgànica: Cendres		
Composició Artificial: Ceràmica, Material de construcció		
Color: Marró clar	Cota Superior: 4,19 (en metres)	Cota Inferior: 3,66 (en metres)
Relacions Físiques: És cobert per: 1003-1004-1000 Farceix a: 1046		
Fase Cronològica: Època moderna (XVI-XVIII)		Datació:
Interpretació:		

Nom Jaciment/Codi: C/ D'EN RULL 10-14, C/ NOU DE ST. FRANCESC 9-13, C/CÒDOLS 2		U.E.: 1048
Tipus d'U.E.: Estrat/nivell	Definició: Farciment	
Textura: Sorrenca	Consistència: Solta	
Composició Geològica: Argiles, Sorres		
Composició Orgànica: Carbons		
Composició Artificial: Ceràmica, Material de construcció		
Color: Altres	Cota Superior: 4,59 (en metres)	Cota Inferior: 4,24 (en metres)
Relacions Físiques: És cobert per: 1000 Farceix a: 1049		
Fase Cronològica: Època moderna (XVI-XVIII)		Datació:
Interpretació:		

Nom Jaciment/Codi: C/ D'EN RULL 10-14, C/ NOU DE ST. FRANCESC 9-13, C/CÒDOLS 2		U.E.: 1049
Tipus d'U.E.: Estructura negativa/retall	Definició: Retall indeterminat	
Cota Superior: 4,59 (en metres)	Cota Inferior: 4,24 (en metres)	
Relacions Físiques: Talla a: 1072 És farcit per: 1048		
Fase Cronològica: Època moderna (XVI-XVIII)		Datació:
Interpretació:		

Nom Jaciment/Codi: C/ D'EN RULL 10-14, C/ NOU DE ST. FRANCESC 9-13, C/CÒDOLS 2		U.E.: 1050
Tipus d'U.E.: Estructura negativa/retall	Definició: Retall indeterminat	
Cota Superior: 0,00 (en metres)	Cota Inferior: 0,00 (en metres)	
Relacions Físiques: Talla a: 1060 És farcit per: 1051		
Fase Cronològica: Baix medieval (XIII-XV)	Datació:	
Interpretació:		

Nom Jaciment/Codi: C/ D'EN RULL 10-14, C/ NOU DE ST. FRANCESC 9-13, C/CÒDOLS 2		U.E.: 1051
Tipus d'U.E.: Estrat/nivell	Definició: Farciment	
Textura: Argilosa	Consistència: Compacta	
Composició Geològica: Argiles, Sorres		
Composició Orgànica: Carbons, Fauna		
Composició Artificial: Ceràmica, Material de construcció		
Color: Altres	Cota Superior: 0,00 (en metres)	Cota Inferior: 0,00 (en metres)
Relacions Físiques: És cobert per: 1003-1004-1000 Farceix a: 1050		
Fase Cronològica: Baix medieval (XIII-XV)	Datació:	
Interpretació:		

Nom Jaciment/Codi: C/ D'EN RULL 10-14, C/ NOU DE ST. FRANCESC 9-13, C/CÒDOLS 2		U.E.: 1052
Tipus d'U.E.: Estructura positiva	Definició: Mur	
Composició Geològica:		
Composició Orgànica:		
Composició Artificial:		
Color: Taronja	Cota Superior: 4,40 (en metres)	Cota Inferior: 4,10 (en metres)
Amplada: 0,40 (en metres)	Longitud: 1,00 (en metres)	
Relacions Físiques: És cobert per: 1037 Farceix a: 1053 És solidària amb: 1054		
Fase Cronològica: Baix medieval (XIII-XV)	Datació:	
Interpretació:		

Nom Jaciment/Codi: C/ D'EN RULL 10-14, C/ NOU DE ST. FRANCESC 9-13, C/CÒDOLS 2		U.E.: 1053
Tipus d'U.E.: Estructura negativa/retall	Definició: Rasa de fonamentació	
Cota Superior: 4,40 (en metres)	Cota Inferior: 4,10 (en metres)	
Relacions Físiques: És farcit per: 1052		
Fase Cronològica: Baix medieval (XIII-XV)	Datació:	
Interpretació:		

Nom Jaciment/Codi: C/ D'EN RULL 10-14, C/ NOU DE ST. FRANCESC 9-13, C/CÒDOLS 2		U.E.: 1054
Tipus d'U.E.: Estructura positiva	Definició: Paviment	
Composició Geològica: Sorres		
Composició Orgànica:		
Composició Artificial: Morter		
Color: Marró clar	Cota Superior: 4,71 (en metres)	Cota Inferior: 4,69 (en metres)
Amplada: 0,00 (en metres)	Longitud: 0,00 (en metres)	
Relacions Físiques: És cobert per: 1003-1037-1000 És tallat per: 1046 És lliura a: 1026 És solidària amb: 1052		
Fase Cronològica: Època moderna (XVI-XVIII)	Datació:	
Interpretació:		

Nom Jaciment/Codi: C/ D'EN RULL 10-14, C/ NOU DE ST. FRANCESC 9-13, C/CÒDOLS 2		U.E.: 1055
Tipus d'U.E.: Estructura positiva	Definició: Mur	
Composició Geològica:		
Composició Orgànica:		
Composició Artificial:		
Color: Blanc	Cota Superior: 4,53 (en metres)	Cota Inferior: 4,00 (en metres)
Amplada: 0,54 (en metres)	Longitud: 0,90 (en metres)	
Relacions Físiques: És cobert per: 1000 Farceix a: 1056 És lliura a: 1026		
Fase Cronològica: Època contemporània (XIX-XXI)	Datació:	
Interpretació:		

Nom Jaciment/Codi: C/ D'EN RULL 10-14, C/ NOU DE ST. FRANCESC 9-13, C/CÒDOLS 2		U.E.: 1056
Tipus d'U.E.: Estructura negativa/retall	Definició: Rasa de fonamentació	
Cota Superior: 0,00 (en metres)	Cota Inferior: 0,00 (en metres)	
Relacions Físiques: Talla a: 1004 És farcit per: 1055		
Fase Cronològica: Època contemporània (XIX-XXI)	Datació:	
Interpretació:		

Nom Jaciment/Codi: C/ D'EN RULL 10-14, C/ NOU DE ST. FRANCESC 9-13, C/CÒDOLS 2		U.E.: 1057
Tipus d'U.E.: Estrat/nivell	Definició: Anivellament	
Textura: Argil-losorrenca	Consistència: Compacta	
Composició Geològica: Argiles, Sorres		
Composició Orgànica: Cendres, Fauna		
Composició Artificial: Ceràmica, Material de construcció		
Color: Altres	Cota Superior: 4,09 (en metres)	Cota Inferior: 3,77 (en metres)
Relacions Físiques: Cobreix a: 1060-1090 És cobert per: 1003-1004-1019 És tallat per: 1023-1046-1058-1061-1063-1066-1070-1074-1077-1098-1108-1125-1127-1143-1165-1178-1181-1231		
Fase Cronològica: Baix medieval (XIII-XV)	Datació:	
Interpretació:		

Nom Jaciment/Codi: C/ D'EN RULL 10-14, C/ NOU DE ST. FRANCESC 9-13, C/CÒDOLS 2		U.E.: 1058
Tipus d'U.E.: Estructura negativa/retall	Definició: Retall indeterminat	
Cota Superior: 4,29 (en metres)	Cota Inferior: 3,41 (en metres)	
Relacions Físiques: És igual a: 1046 Talla a: 1004-1019-1057-1060-1095 És farcit per: 1059		
Fase Cronològica: Època moderna (XVI-XVIII)	Datació:	
Interpretació:		

Nom Jaciment/Codi: C/ D'EN RULL 10-14, C/ NOU DE ST. FRANCESC 9-13, C/CÒDOLS 2		U.E.: 1059
Tipus d'U.E.: Estrat/nivell	Definició: Farciment	
Textura: Argil-lsorrenca	Consistència: Solta	
Composició Geològica: Argiles, Graves, Sorres		
Composició Orgànica: Cendres, Fauna		
Composició Artificial: Ceràmica, Material de construcció		
Color: Marró fosc	Cota Superior: 4,29 (en metres)	Cota Inferior: 3,41 (en metres)
Relacions Físiques: Cobreix a: 1069 És cobert per: 1000 Farceix a: 1058 És lliura a: 1026		
Fase Cronològica: Època moderna (XVI-XVIII)		Datació:
Interpretació:		

Nom Jaciment/Codi: C/ D'EN RULL 10-14, C/ NOU DE ST. FRANCESC 9-13, C/CÒDOLS 2		U.E.: 1060
Tipus d'U.E.: Estrat/nivell	Definició: Anivellament	
Textura: Argilosa	Consistència: Compacta	
Composició Geològica: Argiles		
Composició Orgànica: Cendres		
Composició Artificial: Ceràmica, Material de construcció		
Color: Vermell	Cota Superior: 3,97 (en metres)	Cota Inferior: 3,60 (en metres)
Relacions Físiques: Cobreix a: 1090-1233 És cobert per: 1003-1004-1019-1057-1200-1000 És tallat per: 1046-1050-1058-1066-1067-1074-1095-1127-1143-1146-1165-1178-1180-1181-1209-1231-1388-1390-1436-1437		
Fase Cronològica: Baix medieval (XIII-XV)		Datació:
Interpretació:		

Nom Jaciment/Codi: C/ D'EN RULL 10-14, C/ NOU DE ST. FRANCESC 9-13, C/CÒDOLS 2		U.E.: 1061
Tipus d'U.E.: Estructura negativa/retall	Definició: Retall indeterminat	
Cota Superior: 4,09 (en metres)	Cota Inferior: 3,93 (en metres)	
Relacions Físiques: Talla a: 1057 És farcit per: 1062		
Fase Cronològica: Baix medieval (XIII-XV)		Datació:
Interpretació:		

Nom Jaciment/Codi: C/ D'EN RULL 10-14, C/ NOU DE ST. FRANCESC 9-13, C/CÒDOLS 2			U.E.: 1062
Tipus d'U.E.: Estrat/nivell	Definició: Farciment		
Textura: Sorrenca	Consistència: Solta		
Composició Geològica: Argiles, Graves, Sorres			
Composició Orgànica: Cendres, Fauna			
Composició Artificial: Ceràmica, Material de construcció			
Color: Marró fosc	Cota Superior: 4,09 (en metres)	Cota Inferior: 3,93 (en metres)	
Relacions Físiques: És cobert per: 1003-1004-1019-1000 Farceix a: 1061			
Fase Cronològica: Baix medieval (XIII-XV)		Datació:	
Interpretació:			

Nom Jaciment/Codi: C/ D'EN RULL 10-14, C/ NOU DE ST. FRANCESC 9-13, C/CÒDOLS 2			U.E.: 1063
Tipus d'U.E.: Estructura negativa/retall	Definició: Retall indeterminat		
Cota Superior: 4,11 (en metres)	Cota Inferior: 3,99 (en metres)		
Relacions Físiques: Talla a: 1057 És farcit per: 1064			
Fase Cronològica: Baix medieval (XIII-XV)		Datació:	
Interpretació:			

Nom Jaciment/Codi: C/ D'EN RULL 10-14, C/ NOU DE ST. FRANCESC 9-13, C/CÒDOLS 2			U.E.: 1064
Tipus d'U.E.: Estrat/nivell	Definició: Farciment		
Textura: Argil-losorrenca	Consistència: Solta		
Composició Geològica: Argiles, Graves, Sorres			
Composició Orgànica: Carbons, Fauna			
Composició Artificial: Ceràmica, Material de construcció			
Color: Marró fosc	Cota Superior: 4,11 (en metres)	Cota Inferior: 3,99 (en metres)	
Relacions Físiques: És cobert per: 1003-1004-1019-1000 Farceix a: 1063			
Fase Cronològica: Baix medieval (XIII-XV)		Datació:	
Interpretació:			

Nom Jaciment/Codi: C/ D'EN RULL 10-14, C/ NOU DE ST. FRANCESC 9-13, C/CÒDOLS 2		U.E.: 1065	
Tipus d'U.E.: Estructura positiva		Definició: Mur	
Composició Geològica:			
Composició Orgànica:			
Composició Artificial:			
Color: Blanc	Cota Superior: 5,27 (en metres)	Cota Inferior: 3,90 (en metres)	
Amplada: 0,00 (en metres)	Longitud: 0,00 (en metres)		
Relacions Físiques:			
Farceix a: 1066			
És lliura a: 1254			
Fase Cronològica: Època contemporània (XIX-XXI)		Datació:	
Interpretació:			

Nom Jaciment/Codi: C/ D'EN RULL 10-14, C/ NOU DE ST. FRANCESC 9-13, C/CÒDOLS 2		U.E.: 1066	
Tipus d'U.E.: Estructura negativa/retall		Definició: Rasa de fonamentació	
Cota Superior: 0,00 (en metres)	Cota Inferior: 0,00 (en metres)		
Relacions Físiques:			
Talla a: 1003-1004-1019-1057-1060			
És farcit per: 1065			
Fase Cronològica: Època contemporània (XIX-XXI)		Datació:	
Interpretació:			

Nom Jaciment/Codi: C/ D'EN RULL 10-14, C/ NOU DE ST. FRANCESC 9-13, C/CÒDOLS 2		U.E.: 1067	
Tipus d'U.E.: Estructura negativa/retall		Definició: Retall indeterminat	
Cota Superior: 3,83 (en metres)	Cota Inferior: 0,00 (en metres)		
Relacions Físiques:			
Talla a: 1060			
És tallat per: 1046			
És farcit per: 1068			
Fase Cronològica: Baix medieval (XIII-XV)		Datació:	
Interpretació:			

Nom Jaciment/Codi: C/ D'EN RULL 10-14, C/ NOU DE ST. FRANCESC 9-13, C/CÒDOLS 2		U.E.: 1068	
Tipus d'U.E.: Estrat/nivell		Definició: Farciment	
Textura: Argilosa		Consistència: Solta	
Composició Geològica: Argiles, Blocs			
Composició Orgànica: Carbons, Fauna			
Composició Artificial: Ceràmica, Material de construcció			
Color: Marró fosc	Cota Superior:	3,83 (en metres)	Cota Inferior: 0,00 (en metres)
Relacions Físiques: És tallat per: 1046 Farceix a: 1067			
Fase Cronològica: Baix medieval (XIII-XV)		Datació:	
Interpretació:			

Nom Jaciment/Codi: C/ D'EN RULL 10-14, C/ NOU DE ST. FRANCESC 9-13, C/CÒDOLS 2		U.E.: 1069	
Tipus d'U.E.: Estrat/nivell		Definició: Farciment	
Textura: Sorrenca		Consistència: Solta	
Composició Geològica: Argiles, Blocs, Còdols, Sorres			
Composició Orgànica: Carbons, Fauna			
Composició Artificial: Ceràmica, Material de construcció			
Color: Marró fosc	Cota Superior:	3,97 (en metres)	Cota Inferior: 3,41 (en metres)
Relacions Físiques: És cobert per: 1059 Farceix a: 1095			
Fase Cronològica: Època moderna (XVI-XVIII)		Datació:	
Interpretació:			

Nom Jaciment/Codi: C/ D'EN RULL 10-14, C/ NOU DE ST. FRANCESC 9-13, C/CÒDOLS 2		U.E.: 1070	
Tipus d'U.E.: Estructura negativa/retall		Definició: Retall indeterminat	
Cota Superior:	4,02 (en metres)	Cota Inferior:	3,90 (en metres)
Relacions Físiques: Talla a: 1057 És farcit per: 1071			
Fase Cronològica: Baix medieval (XIII-XV)		Datació:	
Interpretació:			

Nom Jaciment/Codi: C/ D'EN RULL 10-14, C/ NOU DE ST. FRANCESC 9-13, C/CÒDOLS 2		U.E.: 1071
Tipus d'U.E.: Estrat/nivell	Definició: Farciment	
Textura: Argilosa	Consistència: Solta	
Composició Geològica: Argiles, Llims		
Composició Orgànica: Carbons, Fauna		
Composició Artificial: Ceràmica, Material de construcció		
Color: Taronja	Cota Superior: 4,02 (en metres)	Cota Inferior: 3,90 (en metres)
Relacions Físiques: És cobert per: 1003-1004-1019-1000 Farceix a: 1070		
Fase Cronològica: Baix medieval (XIII-XV)		Datació:
Interpretació:		

Nom Jaciment/Codi: C/ D'EN RULL 10-14, C/ NOU DE ST. FRANCESC 9-13, C/CÒDOLS 2		U.E.: 1072
Tipus d'U.E.: Estrat/nivell	Definició: Farciment	
Textura: Argil-losorrenca	Consistència: Solta	
Composició Geològica: Argiles, Blocs, Graves, Sorres		
Composició Orgànica: Carbons, Fauna		
Composició Artificial: Ceràmica, Material de construcció		
Color: Marró fosc	Cota Superior: 4,59 (en metres)	Cota Inferior: 4,24 (en metres)
Relacions Físiques: És cobert per: 1000 És tallat per: 1049 Farceix a: 1073 És lliura a: 1026-1031		
Fase Cronològica: Època moderna (XVI-XVIII)		Datació:
Interpretació:		

Nom Jaciment/Codi: C/ D'EN RULL 10-14, C/ NOU DE ST. FRANCESC 9-13, C/CÒDOLS 2		U.E.: 1073
Tipus d'U.E.: Estructura negativa/retall	Definició: Retall indeterminat	
Cota Superior: 4,59 (en metres)	Cota Inferior: 4,24 (en metres)	
Relacions Físiques: Talla a: 1004 És farcit per: 1072		
Fase Cronològica: Època moderna (XVI-XVIII)		Datació:
Interpretació:		

Nom Jaciment/Codi: C/ D'EN RULL 10-14, C/ NOU DE ST. FRANCESC 9-13, C/CÒDOLS 2		U.E.: 1074
Tipus d'U.E.: Estructura negativa/retall	Definició: Fossa	
Cota Superior: 3,97 (en metres)	Cota Inferior:	3,59 (en metres)
Relacions Físiques: Talla a: 1057-1060 És farcit per: 1075		
Fase Cronològica: Baix medieval (XIII-XV)	Datació:	
Interpretació:		

Nom Jaciment/Codi: C/ D'EN RULL 10-14, C/ NOU DE ST. FRANCESC 9-13, C/CÒDOLS 2		U.E.: 1075
Tipus d'U.E.: Estrat/nivell	Definició: Farciment	
Textura:	Consistència:	
Composició Geològica: Argiles, Sorres		
Composició Orgànica: Carbons, Fauna		
Composició Artificial: Ceràmica, Material de construcció		
Color: Marró fosc	Cota Superior: 3,97 (en metres)	Cota Inferior: 3,59 (en metres)
Relacions Físiques: És cobert per: 1003-1004-1019-1000 Farceix a: 1074		
Fase Cronològica: Baix medieval (XIII-XV)	Datació:	
Interpretació:		

Nom Jaciment/Codi: C/ D'EN RULL 10-14, C/ NOU DE ST. FRANCESC 9-13, C/CÒDOLS 2		U.E.: 1077
Tipus d'U.E.: Estructura negativa/retall	Definició: Fossa	
Cota Superior: 3,93 (en metres)	Cota Inferior:	3,77 (en metres)
Relacions Físiques: Talla a: 1057 És farcit per: 1078		
Fase Cronològica: Baix medieval (XIII-XV)	Datació:	
Interpretació:		

Nom Jaciment/Codi: C/ D'EN RULL 10-14, C/ NOU DE ST. FRANCESC 9-13, C/CÒDOLS 2			U.E.: 1078
Tipus d'U.E.: Estrat/nivell	Definició: Farciment		
Textura: Argilosa	Consistència: Compacta		
Composició Geològica: Argiles			
Composició Orgànica: Carbons, Fusta, Os humà			
Composició Artificial: Ceràmica, Material de construcció			
Color: Marró fosc	Cota Superior: 3,93 (en metres)	Cota Inferior: 3,77 (en metres)	
Relacions Físiques: És cobert per: 1003-1004-1019-1000 Farceix a: 1077			
Fase Cronològica: Baix medieval (XIII-XV)		Datació:	
Interpretació:			

Nom Jaciment/Codi: C/ D'EN RULL 10-14, C/ NOU DE ST. FRANCESC 9-13, C/CÒDOLS 2			U.E.: 1080
Tipus d'U.E.: Estructura negativa/retall	Definició: Forat de pal		
Cota Superior: 4,12 (en metres)	Cota Inferior: 3,93 (en metres)		
Relacions Físiques:			
Fase Cronològica: Època moderna (XVI-XVIII)		Datació:	
Interpretació:			

Nom Jaciment/Codi: C/ D'EN RULL 10-14, C/ NOU DE ST. FRANCESC 9-13, C/CÒDOLS 2			U.E.: 1081
Tipus d'U.E.: Estrat/nivell	Definició: Farciment		
Textura: Sorrenca	Consistència: Solta		
Composició Geològica: Argiles, Sorres			
Composició Orgànica: Carbons			
Composició Artificial: Ceràmica, Material de construcció			
Color: Marró fosc	Cota Superior: 4,12 (en metres)	Cota Inferior: 3,93 (en metres)	
Relacions Físiques: És cobert per: 1003-1004-1000			
Fase Cronològica: Època moderna (XVI-XVIII)		Datació:	
Interpretació:			

Nom Jaciment/Codi: C/ D'EN RULL 10-14, C/ NOU DE ST. FRANCESC 9-13, C/CÒDOLS 2		U.E.: 1082
Tipus d'U.E.: Estrat/nivell	Definició: Farciment	
Textura: Sorrenca	Consistència: Solta	
Composició Geològica: Argiles, Sorres		
Composició Orgànica: Carbons		
Composició Artificial: Ceràmica, Material de construcció		
Color: Marró fosc	Cota Superior: 4,16 (en metres)	Cota Inferior: 3,99 (en metres)
Relacions Físiques: És cobert per: 1003-1004-1000 Farceix a: 1083		
Fase Cronològica: Època moderna (XVI-XVIII)	Datació:	
Interpretació:		

Nom Jaciment/Codi: C/ D'EN RULL 10-14, C/ NOU DE ST. FRANCESC 9-13, C/CÒDOLS 2		U.E.: 1083
Tipus d'U.E.: Estructura negativa/retall	Definició: Forat de pal	
Cota Superior: 4,16 (en metres)	Cota Inferior: 3,99 (en metres)	
Relacions Físiques: Talla a: 1019 És farcit per: 1082		
Fase Cronològica: Època moderna (XVI-XVIII)	Datació:	
Interpretació:		

Nom Jaciment/Codi: C/ D'EN RULL 10-14, C/ NOU DE ST. FRANCESC 9-13, C/CÒDOLS 2		U.E.: 1084
Tipus d'U.E.: Estructura negativa/retall	Definició: Forat de pal	
Cota Superior: 4,21 (en metres)	Cota Inferior: 4,01 (en metres)	
Relacions Físiques: Talla a: 1019 És farcit per: 1085		
Fase Cronològica: Època moderna (XVI-XVIII)	Datació:	
Interpretació:		

Nom Jaciment/Codi: C/ D'EN RULL 10-14, C/ NOU DE ST. FRANCESC 9-13, C/CÒDOLS 2		U.E.: 1085
Tipus d'U.E.: Estrat/nivell	Definició: Farciment	
Textura: Argil-lorrenca	Consistència: Solta	
Composició Geològica: Argiles, Sorres		
Composició Orgànica: Carbons		
Composició Artificial: Ceràmica, Material de construcció		
Color: Marró fosc	Cota Superior: 4,21 (en metres)	Cota Inferior: 4,01 (en metres)
Relacions Físiques: És cobert per: 1003-1000 Farceix a: 1084		
Fase Cronològica: Època moderna (XVI-XVIII)		Datació:
Interpretació:		

Nom Jaciment/Codi: C/ D'EN RULL 10-14, C/ NOU DE ST. FRANCESC 9-13, C/CÒDOLS 2		U.E.: 1086
Tipus d'U.E.: Estrat/nivell	Definició: Abandonament	
Textura: Altres	Consistència: Compacta	
Composició Geològica:		
Composició Orgànica:		
Composició Artificial: Material de construcció		
Color: Altres	Cota Superior: 4,74 (en metres)	Cota Inferior: 4,53 (en metres)
Relacions Físiques: Cobreix a: 1120-1121-1166-1170-1171-1193-1194-1195-1196-1220-1238-1357-1359 És lliura a: 1030-1031-1197-1320		
Fase Cronològica: Època moderna (XVI-XVIII)		Datació:
Interpretació:		

Nom Jaciment/Codi: C/ D'EN RULL 10-14, C/ NOU DE ST. FRANCESC 9-13, C/CÒDOLS 2		U.E.: 1087	
Tipus d'U.E.: Estructura positiva		Definició: Mur	
Composició Geològica:			
Composició Orgànica:			
Composició Artificial:			
Color: Blanc	Cota Superior: 5,57 (en metres)	Cota Inferior: 4,31 (en metres)	
Amplada: 0,60 (en metres)	Longitud: 1,50 (en metres)		
Relacions Físiques: Farceix a: 1088			
Fase Cronològica: Època contemporània (XIX-XXI)		Datació:	
Interpretació:			

Nom Jaciment/Codi: C/ D'EN RULL 10-14, C/ NOU DE ST. FRANCESC 9-13, C/CÒDOLS 2		U.E.: 1088	
Tipus d'U.E.: Estructura negativa/retall		Definició: Rasa de fonamentació	
Cota Superior: 5,57 (en metres)	Cota Inferior: 4,31 (en metres)		
Relacions Físiques: Talla a: 1004-1089-1090 És farcit per: 1087			
Fase Cronològica: Època contemporània (XIX-XXI)		Datació:	
Interpretació:			

Nom Jaciment/Codi: C/ D'EN RULL 10-14, C/ NOU DE ST. FRANCESC 9-13, C/CÒDOLS 2		U.E.: 1089	
Tipus d'U.E.: Estructura positiva		Definició: Paviment	
Composició Geològica:			
Composició Orgànica:			
Composició Artificial: Altres			
Color: Vermell	Cota Superior: 4,39 (en metres)	Cota Inferior: 4,35 (en metres)	
Amplada: 0,23 (en metres)	Longitud: 0,23 (en metres)		
Relacions Físiques: És igual a: 1145 Cobreix a: 1090-1163-1168-1182-1184 És tallat per: 1088 És lliura a: 1091-1145-1147			
Fase Cronològica: Època moderna (XVI-XVIII)		Datació:	
Interpretació:			

Nom Jaciment/Codi: C/ D'EN RULL 10-14, C/ NOU DE ST. FRANCESC 9-13, C/CÒDOLS 2		U.E.: 1090	
Tipus d'U.E.: Estructura positiva		Definició: Preparació de paviment	
Composició Geològica:			
Composició Orgànica:			
Composició Artificial: Morter			
Color: Marró clar	Cota Superior: 4,35 (en metres)	Cota Inferior: 4,33 (en metres)	
Amplada: 0,00 (en metres)	Longitud: 0,00 (en metres)		
Relacions Físiques: És cobert per: 1019-1057-1060-1089 És tallat per: 1088			
Fase Cronològica: Època moderna (XVI-XVIII)		Datació:	
Interpretació:			

Nom Jaciment/Codi: C/ D'EN RULL 10-14, C/ NOU DE ST. FRANCESC 9-13, C/CÒDOLS 2		U.E.: 1091	
Tipus d'U.E.: Estructura positiva		Definició: Mur	
Composició Geològica:			
Composició Orgànica:			
Composició Artificial:			
Color: Taronja	Cota Superior: 5,08 (en metres)	Cota Inferior: 4,20 (en metres)	
Amplada: 0,60 (en metres)	Longitud: 1,60 (en metres)		
Relacions Físiques: És igual a: 1145-1147 Farceix a: 1092 Se li lliura: 1089			
Fase Cronològica: Època moderna (XVI-XVIII)		Datació:	
Interpretació:			

Nom Jaciment/Codi: C/ D'EN RULL 10-14, C/ NOU DE ST. FRANCESC 9-13, C/CÒDOLS 2		U.E.: 1092	
Tipus d'U.E.: Estructura negativa/retall		Definició: Rasa de fonamentació	
Cota Superior: 5,08 (en metres)	Cota Inferior: 4,20 (en metres)		
Relacions Físiques: És farcit per: 1091			
Fase Cronològica: Època moderna (XVI-XVIII)		Datació:	
Interpretació:			

Nom Jaciment/Codi: C/ D'EN RULL 10-14, C/ NOU DE ST. FRANCESC 9-13, C/CÒDOLS 2		U.E.: 1093	
Tipus d'U.E.: Estructura positiva		Definició: Mur	
Composició Geològica:			
Composició Orgànica:			
Composició Artificial:			
Color: Blanc	Cota Superior: 0,00 (en metres)	Cota Inferior: 0,00 (en metres)	
Amplada: 0,00 (en metres)	Longitud: 0,00 (en metres)		
Relacions Físiques: Farceix a: 1094			
Fase Cronològica: Època contemporània (XIX-XXI)		Datació:	
Interpretació:			

Nom Jaciment/Codi: C/ D'EN RULL 10-14, C/ NOU DE ST. FRANCESC 9-13, C/CÒDOLS 2		U.E.: 1094	
Tipus d'U.E.: Estructura negativa/retall		Definició: Rasa de fonamentació	
Cota Superior: 0,00 (en metres)	Cota Inferior: 0,00 (en metres)		
Relacions Físiques: Talla a: 1004 És farcit per: 1093			
Fase Cronològica: Època contemporània (XIX-XXI)		Datació:	
Interpretació:			

Nom Jaciment/Codi: C/ D'EN RULL 10-14, C/ NOU DE ST. FRANCESC 9-13, C/CÒDOLS 2		U.E.: 1095	
Tipus d'U.E.: Estructura negativa/retall		Definició: Retall indeterminat	
Cota Superior: 3,97 (en metres)	Cota Inferior: 3,41 (en metres)		
Relacions Físiques: Talla a: 1004-1019-1060 És tallat per: 1058 És farcit per: 1069			
Fase Cronològica: Època moderna (XVI-XVIII)		Datació:	
Interpretació:			

Nom Jaciment/Codi: C/ D'EN RULL 10-14, C/ NOU DE ST. FRANCESC 9-13, C/CÒDOLS 2			U.E.: 1096
Tipus d'U.E.: Estrat/nivell	Definició: Farciment		
Textura: Argil-losorrenca	Consistència: Compacta		
Composició Geològica: Argiles, Graves, Sorres			
Composició Orgànica: Carbons			
Composició Artificial: Ceràmica, Material de construcció			
Color: Marró fosc	Cota Superior: 3,87 (en metres)	Cota Inferior: 3,72 (en metres)	
Relacions Físiques: És cobert per: 1003-1004-1019-1000 Farceix a: 1098			
Fase Cronològica: Baix medieval (XIII-XV)		Datació:	
Interpretació:			

Nom Jaciment/Codi: C/ D'EN RULL 10-14, C/ NOU DE ST. FRANCESC 9-13, C/CÒDOLS 2			U.E.: 1098
Tipus d'U.E.: Estructura negativa/retall	Definició: Fossa		
Cota Superior: 3,87 (en metres)	Cota Inferior: 3,72 (en metres)		
Relacions Físiques: Talla a: 1057 És farcit per: 1096			
Fase Cronològica: Baix medieval (XIII-XV)		Datació:	
Interpretació:			

Nom Jaciment/Codi: C/ D'EN RULL 10-14, C/ NOU DE ST. FRANCESC 9-13, C/CÒDOLS 2			U.E.: 1099
Tipus d'U.E.: Estructura positiva	Definició: Paviment		
Composició Geològica:			
Composició Orgànica:			
Composició Artificial: Altres			
Color: Vermell	Cota Superior: 4,98 (en metres)	Cota Inferior: 4,93 (en metres)	
Amplada: 0,00 (en metres)	Longitud: 0,00 (en metres)		
Relacions Físiques: Cobreix a: 1100-1101-1102-1103-1104-1105-1124-1144-1161-1162-1199-1200 És cobert per: 1122-1000 És tallat per: 1210			
Fase Cronològica:		Datació:	
Interpretació:			

Nom Jaciment/Codi: C/ D'EN RULL 10-14, C/ NOU DE ST. FRANCESC 9-13, C/CÒDOLS 2		U.E.: 1100	
Tipus d'U.E.: Estructura positiva		Definició: Preparació de paviment	
Composició Geològica:			
Composició Orgànica:			
Composició Artificial: Morter			
Color: Marró clar	Cota Superior: 4,93 (en metres)	Cota Inferior: 4,86 (en metres)	
Amplada: 0,00 (en metres)	Longitud: 0,00 (en metres)		
Relacions Físiques:			
Cobreix a: 1101-1102-1103-1104-1105-1124-1144-1161-1162-1199-1200			
És cobert per: 1099-1122			
És tallat per: 1210			
Fase Cronològica:		Datació:	
Interpretació:			

Nom Jaciment/Codi: C/ D'EN RULL 10-14, C/ NOU DE ST. FRANCESC 9-13, C/CÒDOLS 2		U.E.: 1101	
Tipus d'U.E.: Estrat/nivell		Definició: Anivellament	
Textura: Cendrosa		Consistència: Compacta	
Composició Geològica:			
Composició Orgànica: Cendres			
Composició Artificial: Ceràmica			
Color: Gris	Cota Superior: 4,97 (en metres)	Cota Inferior: 4,88 (en metres)	
Relacions Físiques:			
Cobreix a: 1102-1103-1104-1105-1124-1144-1161-1162-1174-1175-1176-1199-1200			
És cobert per: 1099-1100-1122			
És tallat per: 1210			
Fase Cronològica: Baix medieval (XIII-XV)		Datació:	
Interpretació:			

Nom Jaciment/Codi: C/ D'EN RULL 10-14, C/ NOU DE ST. FRANCESC 9-13, C/CÒDOLS 2		U.E.: 1102	
Tipus d'U.E.: Estructura positiva		Definició: Paviment	
Composició Geològica: Argiles			
Composició Orgànica:			
Composició Artificial:			
Color: Taronja	Cota Superior: 4,97 (en metres)	Cota Inferior: 4,88 (en metres)	
Amplada: 0,00 (en metres)	Longitud: 0,00 (en metres)		
Relacions Físiques: Cobreix a: 1103-1104-1105-1124-1144-1174-1175-1176-1199-1200 És cobert per: 1099-1100-1101 És tallat per: 1123-1210			
Fase Cronològica: Baix medieval (XIII-XV)		Datació:	
Interpretació:			

Nom Jaciment/Codi: C/ D'EN RULL 10-14, C/ NOU DE ST. FRANCESC 9-13, C/CÒDOLS 2		U.E.: 1103	
Tipus d'U.E.: Estrat/nivell		Definició: Anivellament	
Textura: Argil-losorrenca		Consistència: Compacta	
Composició Geològica: Argiles, Sorres			
Composició Orgànica: Carbons			
Composició Artificial: Ceràmica, Material de construcció			
Color: Altres	Cota Superior: 3,95 (en metres)	Cota Inferior: 3,85 (en metres)	
Relacions Físiques: Cobreix a: 1104-1105-1144-1161-1162-1174-1175-1176-1177-1199-1200 És cobert per: 1099-1100-1101-1102-1124 És tallat per: 1210			
Fase Cronològica: Baix medieval (XIII-XV)		Datació:	
Interpretació:			

Nom Jaciment/Codi: C/ D'EN RULL 10-14, C/ NOU DE ST. FRANCESC 9-13, C/CÒDOLS 2		U.E.: 1104	
Tipus d'U.E.: Estructura positiva		Definició: Paviment	
Composició Geològica:			
Composició Orgànica:			
Composició Artificial: Altres			
Color: Blanc	Cota Superior: 4,79 (en metres)	Cota Inferior: 4,66 (en metres)	
Amplada: 0,00 (en metres)	Longitud: 0,00 (en metres)		
Relacions Físiques:			
Cobreix a: 1105-1199-1200			
És cobert per: 1099-1100-1101-1102-1103-1124			
És tallat per: 1210			
Fase Cronològica: Baix medieval (XIII-XV)		Datació:	
Interpretació:			

Nom Jaciment/Codi: C/ D'EN RULL 10-14, C/ NOU DE ST. FRANCESC 9-13, C/CÒDOLS 2		U.E.: 1105	
Tipus d'U.E.: Estrat/nivell		Definició: Anivellament	
Textura: Argil-losorrenca		Consistència: Compacta	
Composició Geològica: Argiles, Sorres			
Composició Orgànica: Carbons, Fauna			
Composició Artificial: Ceràmica, Material de construcció			
Color: Vermell	Cota Superior: 4,66 (en metres)	Cota Inferior: 4,56 (en metres)	
Relacions Físiques:			
Cobreix a: 1144-1161-1162-1174-1175-1176-1177-1199-1200			
És cobert per: 1099-1100-1101-1102-1103-1104-1124			
És tallat per: 1210			
Fase Cronològica: Baix medieval (XIII-XV)		Datació:	
Interpretació:			

Nom Jaciment/Codi: C/ D'EN RULL 10-14, C/ NOU DE ST. FRANCESC 9-13, C/CÒDOLS 2		U.E.: 1106	
Tipus d'U.E.: Estructura positiva		Definició: Mur	
Composició Geològica:			
Composició Orgànica:			
Composició Artificial:			
Color: Blanc	Cota Superior: 5,36 (en metres)	Cota Inferior: 4,00 (en metres)	
Amplada: 0,60 (en metres)	Longitud: 1,60 (en metres)		
Relacions Físiques: Farceix a: 1107			
Fase Cronològica: Època contemporània (XIX-XXI)		Datació:	
Interpretació:			

Nom Jaciment/Codi: C/ D'EN RULL 10-14, C/ NOU DE ST. FRANCESC 9-13, C/CÒDOLS 2		U.E.: 1107	
Tipus d'U.E.: Estructura negativa/retall		Definició: Rasa de fonamentació	
Cota Superior: 0,00 (en metres)	Cota Inferior: 0,00 (en metres)		
Relacions Físiques: Talla a: 1004 És farcit per: 1106			
Fase Cronològica: Època contemporània (XIX-XXI)		Datació:	
Interpretació:			

Nom Jaciment/Codi: C/ D'EN RULL 10-14, C/ NOU DE ST. FRANCESC 9-13, C/CÒDOLS 2		U.E.: 1108	
Tipus d'U.E.: Estructura negativa/retall		Definició: Retall indeterminat	
Cota Superior: 0,00 (en metres)	Cota Inferior: 0,00 (en metres)		
Relacions Físiques: Talla a: 1057 És farcit per: 1109			
Fase Cronològica: Baix medieval (XIII-XV)		Datació:	
Interpretació:			

Nom Jaciment/Codi: C/ D'EN RULL 10-14, C/ NOU DE ST. FRANCESC 9-13, C/CÒDOLS 2		U.E.: 1109	
Tipus d'U.E.: Estrat/nivell		Definició: Farciment	
Textura: Argil-lsorrenca		Consistència: Solta	
Composició Geològica: Argiles, Sorres			
Composició Orgànica: Carbons			
Composició Artificial: Ceràmica, Material de construcció			
Color: Marró fosc	Cota Superior: 4,29 (en metres)	Cota Inferior: 3,93 (en metres)	
Relacions Físiques: És cobert per: 1003-1004-1019-1000 Farceix a: 1108			
Fase Cronològica: Baix medieval (XIII-XV)		Datació:	
Interpretació:			

Nom Jaciment/Codi: C/ D'EN RULL 10-14, C/ NOU DE ST. FRANCESC 9-13, C/CÒDOLS 2		U.E.: 1110	
Tipus d'U.E.: Estructura positiva		Definició: Mur	
Composició Geològica:			
Composició Orgànica:			
Composició Artificial:			
Color: Blanc	Cota Superior: 5,37 (en metres)	Cota Inferior: 4,08 (en metres)	
Amplada: 0,70 (en metres)	Longitud: 7,10 (en metres)		
Relacions Físiques: Farceix a: 1111 És solidària amb: 1116			
Fase Cronològica: Època contemporània (XIX-XXI)		Datació:	
Interpretació:			

Nom Jaciment/Codi: C/ D'EN RULL 10-14, C/ NOU DE ST. FRANCESC 9-13, C/CÒDOLS 2		U.E.: 1111	
Tipus d'U.E.: Estructura negativa/retall		Definició: Rasa de fonamentació	
Cota Superior: 0,00 (en metres)	Cota Inferior: 0,00 (en metres)		
Relacions Físiques: Talla a: 1004-1370 És farcit per: 1110			
Fase Cronològica: Època contemporània (XIX-XXI)		Datació:	
Interpretació:			

Nom Jaciment/Codi: C/ D'EN RULL 10-14, C/ NOU DE ST. FRANCESC 9-13, C/CÒDOLS 2		U.E.: 1112	
Tipus d'U.E.: Estructura positiva		Definició: Mur	
Composició Geològica:			
Composició Orgànica:			
Composició Artificial:			
Color: Marró clar	Cota Superior: 5,25 (en metres)	Cota Inferior: 4,08 (en metres)	
Amplada: 0,60 (en metres)	Longitud: 7,00 (en metres)		
Relacions Físiques: És tallat per: 1117 Farceix a: 1113 Se li lliura: 1368			
Fase Cronològica: Època moderna (XVI-XVIII)		Datació:	
Interpretació:			

Nom Jaciment/Codi: C/ D'EN RULL 10-14, C/ NOU DE ST. FRANCESC 9-13, C/CÒDOLS 2		U.E.: 1113	
Tipus d'U.E.: Estructura negativa/retall		Definició: Rasa de fonamentació	
Cota Superior: 0,00 (en metres)	Cota Inferior: 0,00 (en metres)		
Relacions Físiques: Talla a: 1004 És farcit per: 1112			
Fase Cronològica: Època moderna (XVI-XVIII)		Datació:	
Interpretació:			

Nom Jaciment/Codi: C/ D'EN RULL 10-14, C/ NOU DE ST. FRANCESC 9-13, C/CÒDOLS 2		U.E.: 1116	
Tipus d'U.E.: Estructura positiva		Definició: Mur	
Composició Geològica:			
Composició Orgànica:			
Composició Artificial:			
Color: Blanc	Cota Superior: 5,41 (en metres)	Cota Inferior: 4,00 (en metres)	
Amplada: 0,60 (en metres)	Longitud: 6,00 (en metres)		
Relacions Físiques: És tallat per: 1213 Farceix a: 1117 És lliura a: 1185 Se li lliura: 1368 És solidària amb: 1110-1190			
Fase Cronològica: Època contemporània (XIX-XXI)		Datació:	
Interpretació:			

Nom Jaciment/Codi: C/ D'EN RULL 10-14, C/ NOU DE ST. FRANCESC 9-13, C/CÒDOLS 2		U.E.: 1117
Tipus d'U.E.: Estructura negativa/retall	Definició: Rasa de fonamentació	
Cota Superior: 5,41 (en metres)	Cota Inferior: 4,00 (en metres)	
Relacions Físiques: Talla a: 1004-1112-1188-1216 És farcit per: 1116		
Fase Cronològica: Època contemporània (XIX-XXI)	Datació:	
Interpretació:		

Nom Jaciment/Codi: C/ D'EN RULL 10-14, C/ NOU DE ST. FRANCESC 9-13, C/CÒDOLS 2		U.E.: 1118
Tipus d'U.E.: Estructura positiva	Definició: Mur	
Composició Geològica:		
Composició Orgànica:		
Composició Artificial:		
Color: Blanc	Cota Superior: 0,00 (en metres)	Cota Inferior: 0,00 (en metres)
Amplada: 0,00 (en metres)	Longitud: 0,00 (en metres)	
Relacions Físiques: Farceix a: 1119		
Fase Cronològica: Època contemporània (XIX-XXI)	Datació:	
Interpretació: Mur de façana davantar que manté el nou edifici.		

Nom Jaciment/Codi: C/ D'EN RULL 10-14, C/ NOU DE ST. FRANCESC 9-13, C/CÒDOLS 2		U.E.: 1119
Tipus d'U.E.: Estructura negativa/retall	Definició: Rasa de fonamentació	
Cota Superior: 0,00 (en metres)	Cota Inferior: 0,00 (en metres)	
Relacions Físiques: Talla a: 1004 És farcit per: 1118		
Fase Cronològica: Època contemporània (XIX-XXI)	Datació:	
Interpretació:		

Nom Jaciment/Codi: C/ D'EN RULL 10-14, C/ NOU DE ST. FRANCESC 9-13, C/CÒDOLS 2		U.E.: 1120
Tipus d'U.E.: Estrat/nivell	Definició: Abandonament	
Textura: Gravosa	Consistència: Solta	
Composició Geològica: Graves, Sorres		
Composició Orgànica: Carbons		
Composició Artificial: Ceràmica, Material de construcció		
Color: Vermell	Cota Superior: 4,55 (en metres)	Cota Inferior: 4,29 (en metres)
Relacions Físiques: Cobreix a: 1121-1166-1170-1171-1193-1194-1195-1196-1220-1238-1357-1359 És cobert per: 1086 És lliura a: 1030-1031-1197		
Fase Cronològica: Època moderna (XVI-XVIII)		Datació:
Interpretació:		

Nom Jaciment/Codi: C/ D'EN RULL 10-14, C/ NOU DE ST. FRANCESC 9-13, C/CÒDOLS 2		U.E.: 1121
Tipus d'U.E.: Estrat/nivell	Definició: Abandonament	
Textura: Cendrosa	Consistència: Compacta	
Composició Geològica:		
Composició Orgànica: Cendres		
Composició Artificial:		
Color: Gris	Cota Superior: 4,36 (en metres)	Cota Inferior: 0,00 (en metres)
Relacions Físiques: És igual a: 1032 Cobreix a: 1166-1170-1171-1193-1194-1195-1220-1238-1357-1359 És cobert per: 1086-1120 És lliura a: 1030-1031		
Fase Cronològica: Època moderna (XVI-XVIII)		Datació:
Interpretació:		

Nom Jaciment/Codi: C/ D'EN RULL 10-14, C/ NOU DE ST. FRANCESC 9-13, C/CÒDOLS 2			U.E.: 1122
Tipus d'U.E.: Estrat/nivell	Definició: Farciment		
Textura: Cendrosa	Consistència: Solta		
Composició Geològica:			
Composició Orgànica: Carbons, Cendres			
Composició Artificial: Ceràmica			
Color: Negre	Cota Superior: 4,89 (en metres)	Cota Inferior: 4,84 (en metres)	
Relacions Físiques: Cobreix a: 1099-1100-1101 Farceix a: 1123			
Fase Cronològica:		Datació:	
Interpretació:			

Nom Jaciment/Codi: C/ D'EN RULL 10-14, C/ NOU DE ST. FRANCESC 9-13, C/CÒDOLS 2			U.E.: 1123
Tipus d'U.E.: Estructura negativa/retall	Definició: Retall indeterminat		
Cota Superior: 0,00 (en metres)	Cota Inferior: 0,00 (en metres)		
Relacions Físiques: Talla a: 1102 És farcit per: 1122			
Fase Cronològica:		Datació:	
Interpretació:			

Nom Jaciment/Codi: C/ D'EN RULL 10-14, C/ NOU DE ST. FRANCESC 9-13, C/CÒDOLS 2			U.E.: 1124
Tipus d'U.E.: Estructura positiva	Definició: Preparació de paviment		
Composició Geològica: Graves, Sorres			
Composició Orgànica:			
Composició Artificial: Ceràmica, Material de construcció			
Color: Blanc	Cota Superior: 4,88 (en metres)	Cota Inferior: 3,89 (en metres)	
Amplada: 0,00 (en metres)	Longitud: 0,00 (en metres)		
Relacions Físiques: Cobreix a: 1103-1104-1105-1144-1161-1162-1174-1175-1176-1199-1200 És cobert per: 1099-1100-1101-1102 És tallat per: 1210			
Fase Cronològica: Baix medieval (XIII-XV)		Datació:	
Interpretació:			

Nom Jaciment/Codi: C/ D'EN RULL 10-14, C/ NOU DE ST. FRANCESC 9-13, C/CÒDOLS 2		U.E.: 1125
Tipus d'U.E.: Estructura negativa/retall	Definició: Retall indeterminat	
Cota Superior: 0,00 (en metres)	Cota Inferior: 0,00 (en metres)	
Relacions Físiques: Talla a: 1057 És farcit per: 1126		
Fase Cronològica:		Datació:
Interpretació:		

Nom Jaciment/Codi: C/ D'EN RULL 10-14, C/ NOU DE ST. FRANCESC 9-13, C/CÒDOLS 2		U.E.: 1126
Tipus d'U.E.: Estrat/nivell	Definició: Farciment	
Textura: Argil-losorrenca	Consistència: Compacta	
Composició Geològica: Argiles, Blocs, Graves, Sorres		
Composició Orgànica: Carbons		
Composició Artificial: Ceràmica, Material de construcció		
Color: Marró fosc	Cota Superior: 0,00 (en metres)	Cota Inferior: 0,00 (en metres)
Relacions Físiques: És cobert per: 1003-1019-1000 Farceix a: 1125		
Fase Cronològica:		Datació:
Interpretació:		

Nom Jaciment/Codi: C/ D'EN RULL 10-14, C/ NOU DE ST. FRANCESC 9-13, C/CÒDOLS 2		U.E.: 1127
Tipus d'U.E.: Estructura negativa/retall	Definició: Retall indeterminat	
Cota Superior: 0,00 (en metres)	Cota Inferior: 0,00 (en metres)	
Relacions Físiques: Talla a: 1057-1060 És farcit per: 1128		
Fase Cronològica:		Datació:
Interpretació:		

Nom Jaciment/Codi: C/ D'EN RULL 10-14, C/ NOU DE ST. FRANCESC 9-13, C/CÒDOLS 2			U.E.: 1128
Tipus d'U.E.: Estrat/nivell	Definició: Farciment		
Textura: Argil-lorrenca	Consistència: Compacta		
Composició Geològica: Argiles, Sorres			
Composició Orgànica: Carbons			
Composició Artificial: Ceràmica, Material de construcció			
Color: Marró fosc	Cota Superior: 0,00 (en metres)	Cota Inferior: 0,00 (en metres)	
Relacions Físiques: És cobert per: 1003-1004-1019-1000 Farceix a: 1127			
Fase Cronològica:		Datació:	
Interpretació:			

Nom Jaciment/Codi: C/ D'EN RULL 10-14, C/ NOU DE ST. FRANCESC 9-13, C/CÒDOLS 2			U.E.: 1131
Tipus d'U.E.: Estructura negativa/retall	Definició: Rasa de fonamentació		
Cota Superior: 5,14 (en metres)	Cota Inferior: 4,06 (en metres)		
Relacions Físiques: Talla a: 1004-1006 És farcit per: 1007			
Fase Cronològica: Època contemporània (XIX-XXI)		Datació:	
Interpretació:			

Nom Jaciment/Codi: C/ D'EN RULL 10-14, C/ NOU DE ST. FRANCESC 9-13, C/CÒDOLS 2			U.E.: 1132
Tipus d'U.E.: Estructura negativa/retall	Definició: Rasa de fonamentació		
Cota Superior: 5,02 (en metres)	Cota Inferior: 4,42 (en metres)		
Relacions Físiques: Talla a: 1003-1004 És farcit per: 1006			
Fase Cronològica: Època moderna (XVI-XVIII)		Datació:	
Interpretació:			

Nom Jaciment/Codi: C/ D'EN RULL 10-14, C/ NOU DE ST. FRANCESC 9-13, C/CÒDOLS 2		U.E.: 1133
Tipus d'U.E.: Estructura negativa/retall	Definició: Rasa de fonamentació	
Cota Superior: 5,08 (en metres)	Cota Inferior: 4,10 (en metres)	
Relacions Físiques: Talla a: 1004 És farcit per: 1009		
Fase Cronològica: Època contemporània (XIX-XXI)	Datació:	
Interpretació:		

Nom Jaciment/Codi: C/ D'EN RULL 10-14, C/ NOU DE ST. FRANCESC 9-13, C/CÒDOLS 2		U.E.: 1134
Tipus d'U.E.: Estructura negativa/retall	Definició: Rasa de fonamentació	
Cota Superior: 5,13 (en metres)	Cota Inferior: 4,37 (en metres)	
Relacions Físiques: És farcit per: 1010		
Fase Cronològica: Època moderna (XVI-XVIII)	Datació:	
Interpretació:		

Nom Jaciment/Codi: C/ D'EN RULL 10-14, C/ NOU DE ST. FRANCESC 9-13, C/CÒDOLS 2		U.E.: 1135
Tipus d'U.E.: Estructura negativa/retall	Definició: Rasa de fonamentació	
Cota Superior: 4,45 (en metres)	Cota Inferior: 4,00 (en metres)	
Relacions Físiques: Talla a: 1004 És farcit per: 1012		
Fase Cronològica: Època contemporània (XIX-XXI)	Datació:	
Interpretació:		

Nom Jaciment/Codi: C/ D'EN RULL 10-14, C/ NOU DE ST. FRANCESC 9-13, C/CÒDOLS 2		U.E.: 1136
Tipus d'U.E.: Estructura negativa/retall	Definició: Rasa de fonamentació	
Cota Superior: 4,45 (en metres)	Cota Inferior: 4,10 (en metres)	
Relacions Físiques: Talla a: 1004 És farcit per: 1014		
Fase Cronològica: Època moderna (XVI-XVIII)	Datació:	
Interpretació:		

Nom Jaciment/Codi: C/ D'EN RULL 10-14, C/ NOU DE ST. FRANCESC 9-13, C/CÒDOLS 2		U.E.: 1137
Tipus d'U.E.: Estructura negativa/retall	Definició: Rasa de fonamentació	
Cota Superior: 5,16 (en metres)	Cota Inferior: 3,32 (en metres)	
Relacions Físiques: Talla a: 1004-1014-1016		
Fase Cronològica: Època contemporània (XIX-XXI)	Datació:	
Interpretació:		

Nom Jaciment/Codi: C/ D'EN RULL 10-14, C/ NOU DE ST. FRANCESC 9-13, C/CÒDOLS 2		U.E.: 1138
Tipus d'U.E.: Estructura negativa/retall	Definició: Rasa de fonamentació	
Cota Superior: 5,39 (en metres)	Cota Inferior: 4,00 (en metres)	
Relacions Físiques: Talla a: 1004-1031 És farcit per: 1015		
Fase Cronològica: Època contemporània (XIX-XXI)	Datació:	
Interpretació:		

Nom Jaciment/Codi: C/ D'EN RULL 10-14, C/ NOU DE ST. FRANCESC 9-13, C/CÒDOLS 2		U.E.: 1139
Tipus d'U.E.: Estructura negativa/retall	Definició: Rasa de fonamentació	
Cota Superior: 4,90 (en metres)	Cota Inferior: 4,14 (en metres)	
Relacions Físiques: Talla a: 1004 És farcit per: 1016		
Fase Cronològica: Època moderna (XVI-XVIII)	Datació:	
Interpretació:		

Nom Jaciment/Codi: C/ D'EN RULL 10-14, C/ NOU DE ST. FRANCESC 9-13, C/CÒDOLS 2		U.E.: 1140
Tipus d'U.E.: Estructura negativa/retall	Definició: Rasa de fonamentació	
Cota Superior: 5,11 (en metres)	Cota Inferior: 4,11 (en metres)	
Relacions Físiques: És farcit per: 1017		
Fase Cronològica: Època contemporània (XIX-XXI)	Datació:	
Interpretació:		

Nom Jaciment/Codi: C/ D'EN RULL 10-14, C/ NOU DE ST. FRANCESC 9-13, C/CÒDOLS 2		U.E.: 1141
Tipus d'U.E.: Estructura negativa/retall	Definició: Rasa de fonamentació	
Cota Superior: 5,17 (en metres)	Cota Inferior: 4,00 (en metres)	
Relacions Físiques: Talla a: 1004 És farcit per: 1022		
Fase Cronològica: Època contemporània (XIX-XXI)	Datació:	
Interpretació:		

Nom Jaciment/Codi: C/ D'EN RULL 10-14, C/ NOU DE ST. FRANCESC 9-13, C/CÒDOLS 2		U.E.: 1142
Tipus d'U.E.: Estrat/nivell	Definició: Farciment	
Textura:	Consistència:	
Composició Geològica:		
Composició Orgànica:		
Composició Artificial:		
Color:	Cota Superior: 3,97 (en metres)	Cota Inferior: 3,59 (en metres)
Relacions Físiques: És cobert per: 1003-1004-1019-1000 Farceix a: 1143		
Fase Cronològica:	Datació:	
Interpretació:		

Nom Jaciment/Codi: C/ D'EN RULL 10-14, C/ NOU DE ST. FRANCESC 9-13, C/CÒDOLS 2		U.E.: 1143
Tipus d'U.E.: Estructura negativa/retall	Definició: Retall indeterminat	
Cota Superior: 0,00 (en metres)	Cota Inferior: 0,00 (en metres)	
Relacions Físiques: Talla a: 1057-1060 És farcit per: 1142		
Fase Cronològica:	Datació:	
Interpretació:		

Nom Jaciment/Codi: C/ D'EN RULL 10-14, C/ NOU DE ST. FRANCESC 9-13, C/CÒDOLS 2			U.E.: 1144
Tipus d'U.E.: Estrat/nivell	Definició: Anivellament		
Textura: Argil-losorrenca	Consistència: Compacta		
Composició Geològica: Argiles, Blocs, Graves, Sorres			
Composició Orgànica: Carbons			
Composició Artificial: Ceràmica, Material de construcció			
Color: Marró fosc	Cota Superior: 4,62 (en metres)	Cota Inferior: 4,49 (en metres)	
Relacions Físiques: Cobreix a: 1174-1175-1176-1177-1199-1200 És cobert per: 1099-1100-1101-1102-1103-1105-1124 És tallat per: 1210			
Fase Cronològica: Baix medieval (XIII-XV)		Datació:	
Interpretació:			

Nom Jaciment/Codi: C/ D'EN RULL 10-14, C/ NOU DE ST. FRANCESC 9-13, C/CÒDOLS 2			U.E.: 1145
Tipus d'U.E.: Estructura positiva	Definició: Mur		
Composició Geològica:			
Composició Orgànica:			
Composició Artificial:			
Color: Marró clar	Cota Superior: 5,04 (en metres)	Cota Inferior: 4,07 (en metres)	
Amplada: 0,00 (en metres)	Longitud: 0,00 (en metres)		
Relacions Físiques: És igual a: 1089-1091-1147 És tallat per: 1153 Se li lliura: 1089-1151-1167 És solidària amb: 1147			
Fase Cronològica: Època moderna (XVI-XVIII)		Datació:	
Interpretació:			

Nom Jaciment/Codi: C/ D'EN RULL 10-14, C/ NOU DE ST. FRANCESC 9-13, C/CÒDOLS 2			U.E.: 1146
Tipus d'U.E.: Estructura negativa/retall	Definició: Rasa de fonamentació		
Cota Superior: 0,00 (en metres)	Cota Inferior: 0,00 (en metres)		
Relacions Físiques: Talla a: 1060-1233-1239 És farcit per: 1184			
Fase Cronològica: Època moderna (XVI-XVIII)		Datació:	
Interpretació:			

Nom Jaciment/Codi: C/ D'EN RULL 10-14, C/ NOU DE ST. FRANCESC 9-13, C/CÒDOLS 2		U.E.: 1147	
Tipus d'U.E.: Estructura positiva		Definició: Mur	
Composició Geològica:			
Composició Orgànica:			
Composició Artificial:			
Color: Marró clar	Cota Superior: 5,04 (en metres)	Cota Inferior: 4,07 (en metres)	
Amplada: 0,50 (en metres)	Longitud: 1,00 (en metres)		
Relacions Físiques:			
És igual a: 1091-1145			
Farceix a: 1148			
Se li lliura: 1089			
És solidària amb: 1145			
Fase Cronològica: Època moderna (XVI-XVIII)		Datació:	
Interpretació:			

Nom Jaciment/Codi: C/ D'EN RULL 10-14, C/ NOU DE ST. FRANCESC 9-13, C/CÒDOLS 2		U.E.: 1148	
Tipus d'U.E.: Estructura negativa/retall		Definició: Rasa de fonamentació	
Cota Superior: 0,00 (en metres)	Cota Inferior: 0,00 (en metres)		
Relacions Físiques:			
És farcit per: 1147			
Fase Cronològica: Època moderna (XVI-XVIII)		Datació:	
Interpretació:			

Nom Jaciment/Codi: C/ D'EN RULL 10-14, C/ NOU DE ST. FRANCESC 9-13, C/CÒDOLS 2		U.E.: 1151	
Tipus d'U.E.: Estructura positiva		Definició: Paviment	
Composició Geològica:			
Composició Orgànica:			
Composició Artificial: Altres			
Color: Vermell	Cota Superior: 5,33 (en metres)	Cota Inferior: 5,30 (en metres)	
Amplada: 1,00 (en metres)	Longitud: 1,16 (en metres)		
Relacions Físiques:			
Cobreix a: 1163-1168-1234			
És lliura a: 1145-1152			
Fase Cronològica: Època contemporània (XIX-XXI)		Datació:	
Interpretació:			

Nom Jaciment/Codi: C/ D'EN RULL 10-14, C/ NOU DE ST. FRANCESC 9-13, C/CÒDOLS 2		U.E.: 1152	
Tipus d'U.E.: Estructura positiva		Definició: Mur	
Composició Geològica:			
Composició Orgànica:			
Composició Artificial:			
Color: Blanc	Cota Superior: 5,30 (en metres)	Cota Inferior: 4,00 (en metres)	
Amplada: 0,60 (en metres)	Longitud: 0,00 (en metres)		
Relacions Físiques: Farceix a: 1153 Se li lliura: 1151			
Fase Cronològica: Època contemporània (XIX-XXI)		Datació:	
Interpretació:			

Nom Jaciment/Codi: C/ D'EN RULL 10-14, C/ NOU DE ST. FRANCESC 9-13, C/CÒDOLS 2		U.E.: 1153	
Tipus d'U.E.: Estructura negativa/retall		Definició: Rasa de fonamentació	
Cota Superior: 0,00 (en metres)	Cota Inferior: 0,00 (en metres)		
Relacions Físiques: Talla a: 1004-1145-1246 És farcit per: 1152-1245			
Fase Cronològica: Època contemporània (XIX-XXI)		Datació:	
Interpretació:			

Nom Jaciment/Codi: C/ D'EN RULL 10-14, C/ NOU DE ST. FRANCESC 9-13, C/CÒDOLS 2		U.E.: 1154	
Tipus d'U.E.: Estructura positiva		Definició: Mur	
Composició Geològica:			
Composició Orgànica:			
Composició Artificial:			
Color: Blanc	Cota Superior: 5,30 (en metres)	Cota Inferior: 4,06 (en metres)	
Amplada: 0,30 (en metres)	Longitud: 0,40 (en metres)		
Relacions Físiques: Farceix a: 1155 És lliura a: 1158 Se li lliura: 1160			
Fase Cronològica: Època contemporània (XIX-XXI)		Datació:	
Interpretació:			

Nom Jaciment/Codi: C/ D'EN RULL 10-14, C/ NOU DE ST. FRANCESC 9-13, C/CÒDOLS 2		U.E.: 1155
Tipus d'U.E.: Estructura negativa/retall	Definició: Rasa de fonamentació	
Cota Superior: 0,00 (en metres)	Cota Inferior: 0,00 (en metres)	
Relacions Físiques: Talla a: 1004 És farcit per: 1154		
Fase Cronològica: Època contemporània (XIX-XXI)	Datació:	
Interpretació:		

Nom Jaciment/Codi: C/ D'EN RULL 10-14, C/ NOU DE ST. FRANCESC 9-13, C/CÒDOLS 2		U.E.: 1156
Tipus d'U.E.: Estructura positiva	Definició: Mur	
Composició Geològica:		
Composició Orgànica:		
Composició Artificial:		
Color: Blanc	Cota Superior: 5,30 (en metres)	Cota Inferior: 4,06 (en metres)
Amplada: 0,00 (en metres)	Longitud: 0,00 (en metres)	
Relacions Físiques: Farceix a: 1157 És lliura a: 1158 Se li lliura: 1160		
Fase Cronològica: Època contemporània (XIX-XXI)	Datació:	
Interpretació:		

Nom Jaciment/Codi: C/ D'EN RULL 10-14, C/ NOU DE ST. FRANCESC 9-13, C/CÒDOLS 2		U.E.: 1157
Tipus d'U.E.: Estructura negativa/retall	Definició: Rasa de fonamentació	
Cota Superior: 0,00 (en metres)	Cota Inferior: 0,00 (en metres)	
Relacions Físiques: És tallat per: 1172 És farcit per: 1156		
Fase Cronològica: Època contemporània (XIX-XXI)	Datació:	
Interpretació:		

Nom Jaciment/Codi: C/ D'EN RULL 10-14, C/ NOU DE ST. FRANCESC 9-13, C/CÒDOLS 2		U.E.: 1158	
Tipus d'U.E.: Estructura positiva		Definició: Mur	
Composició Geològica:			
Composició Orgànica:			
Composició Artificial:			
Color: Blanc	Cota Superior: 5,36 (en metres)	Cota Inferior: 4,06 (en metres)	
Amplada: 0,00 (en metres)	Longitud: 0,00 (en metres)		
Relacions Físiques: Farceix a: 1159 Se li lliura: 1154-1156			
Fase Cronològica: Època contemporània (XIX-XXI)		Datació:	
Interpretació:			

Nom Jaciment/Codi: C/ D'EN RULL 10-14, C/ NOU DE ST. FRANCESC 9-13, C/CÒDOLS 2		U.E.: 1159	
Tipus d'U.E.: Estructura negativa/retall		Definició: Rasa de fonamentació	
Cota Superior: 0,00 (en metres)	Cota Inferior: 0,00 (en metres)		
Relacions Físiques: És farcit per: 1158			
Fase Cronològica: Època contemporània (XIX-XXI)		Datació:	
Interpretació:			

Nom Jaciment/Codi: C/ D'EN RULL 10-14, C/ NOU DE ST. FRANCESC 9-13, C/CÒDOLS 2		U.E.: 1160	
Tipus d'U.E.: Estructura positiva		Definició: Altres	
Composició Geològica:			
Composició Orgànica:			
Composició Artificial:			
Color: Vermell	Cota Superior: 4,94 (en metres)	Cota Inferior: 4,28 (en metres)	
Amplada: 0,00 (en metres)	Longitud: 0,00 (en metres)		
Relacions Físiques: És tallat per: 1169 És lliura a: 1154-1156			
Fase Cronològica: Època contemporània (XIX-XXI)		Datació:	
Interpretació:			

Nom Jaciment/Codi: C/ D'EN RULL 10-14, C/ NOU DE ST. FRANCESC 9-13, C/CÒDOLS 2				U.E.: 1161
Tipus d'U.E.: Estructura positiva		Definició: Paviment		
Composició Geològica: Argiles, Sorres				
Composició Orgànica: Cendres				
Composició Artificial: Ceràmica, Material de construcció				
Color: Marró fosc	Cota Superior:	4,55 (en metres)	Cota Inferior:	4,51 (en metres)
Amplada: 0,00 (en metres)		Longitud: 0,00 (en metres)		
Relacions Físiques: Cobreix a: 1162-1174-1175-1176-1177-1193-1195-1199-1200 És cobert per: 1099-1100-1101-1103-1105-1124 És tallat per: 1210				
Fase Cronològica: Baix medieval (XIII-XV)		Datació:		
Interpretació:				

Nom Jaciment/Codi: C/ D'EN RULL 10-14, C/ NOU DE ST. FRANCESC 9-13, C/CÒDOLS 2				U.E.: 1162
Tipus d'U.E.: Estructura positiva		Definició: Paviment		
Composició Geològica:				
Composició Orgànica:				
Composició Artificial:				
Color:	Cota Superior:	4,51 (en metres)	Cota Inferior:	4,31 (en metres)
Amplada: 0,00 (en metres)		Longitud: 0,00 (en metres)		
Relacions Físiques: És cobert per: 1099-1100-1101-1103-1105-1124-1161				
Fase Cronològica: Baix medieval (XIII-XV)		Datació:		
Interpretació:				

Nom Jaciment/Codi: C/ D'EN RULL 10-14, C/ NOU DE ST. FRANCESC 9-13, C/CÒDOLS 2		U.E.: 1163
Tipus d'U.E.: Estrat/nivell	Definició: Anivellament	
Textura: Argilosa	Consistència: Solta	
Composició Geològica: Argiles, Sorres		
Composició Orgànica: Carbons		
Composició Artificial: Ceràmica, Material de construcció		
Color: Marró fosc	Cota Superior: 4,31 (en metres)	Cota Inferior: 4,14 (en metres)
Relacions Físiques: Cobreix a: 1167-1168-1182-1184 És cobert per: 1089-1151		
Fase Cronològica: Època moderna (XVI-XVIII)		Datació:
Interpretació:		

Nom Jaciment/Codi: C/ D'EN RULL 10-14, C/ NOU DE ST. FRANCESC 9-13, C/CÒDOLS 2		U.E.: 1164
Tipus d'U.E.: Estrat/nivell	Definició: Farciment	
Textura: Argil-losorrenca	Consistència: Compacta	
Composició Geològica: Argiles, Blocs, Sorres		
Composició Orgànica: Carbons		
Composició Artificial: Ceràmica, Material de construcció		
Color: Altres	Cota Superior: 3,97 (en metres)	Cota Inferior: 3,63 (en metres)
Relacions Físiques: És cobert per: 1003-1004-1019-1000 Farceix a: 1165		
Fase Cronològica: Baix medieval (XIII-XV)		Datació:
Interpretació:		

Nom Jaciment/Codi: C/ D'EN RULL 10-14, C/ NOU DE ST. FRANCESC 9-13, C/CÒDOLS 2		U.E.: 1165
Tipus d'U.E.: Estructura negativa/retall	Definició: Retall indeterminat	
Cota Superior: 3,87 (en metres)	Cota Inferior: 3,63 (en metres)	
Relacions Físiques: Talla a: 1057-1060 És farcit per: 1164		
Fase Cronològica: Baix medieval (XIII-XV)		Datació:
Interpretació:		

Nom Jaciment/Codi: C/ D'EN RULL 10-14, C/ NOU DE ST. FRANCESC 9-13, C/CÒDOLS 2		U.E.: 1166	
Tipus d'U.E.: Estructura positiva		Definició: Paviment	
Composició Geològica:			
Composició Orgànica:			
Composició Artificial:			
Color:	Cota Superior:	0,00 (en metres)	Cota Inferior: 0,00 (en metres)
Amplada: 0,00 (en metres)	Longitud:	0,00 (en metres)	
Relacions Físiques:			
Cobreix a: 1170-1171-1194-1200-1220-1238-1357-1359			
És cobert per: 1086-1120-1121			
Fase Cronològica: Època moderna (XVI-XVIII)		Datació:	
Interpretació:			

Nom Jaciment/Codi: C/ D'EN RULL 10-14, C/ NOU DE ST. FRANCESC 9-13, C/CÒDOLS 2		U.E.: 1167	
Tipus d'U.E.: Estrat/nivell		Definició: Altres	
Textura: Altres		Consistència: Solta	
Composició Geològica:			
Composició Orgànica:			
Composició Artificial: Morter			
Color: Marró clar	Cota Superior:	4,16 (en metres)	Cota Inferior: 0,00 (en metres)
Relacions Físiques:			
Cobreix a: 1168			
És cobert per: 1163			
És lliura a: 1145			
Fase Cronològica: Època moderna (XVI-XVIII)		Datació:	
Interpretació:			

Nom Jaciment/Codi: C/ D'EN RULL 10-14, C/ NOU DE ST. FRANCESC 9-13, C/CÒDOLS 2			U.E.: 1168
Tipus d'U.E.: Estrat/nivell	Definició: Farciment		
Textura: Cendrosa	Consistència: Solta		
Composició Geològica:			
Composició Orgànica: Cendres			
Composició Artificial: Ceràmica			
Color: Negre	Cota Superior: 4,22 (en metres)	Cota Inferior: 3,61 (en metres)	
Relacions Físiques: És cobert per: 1089-1151-1163-1167 Farceix a: 1180			
Fase Cronològica:		Datació:	
Interpretació:			

Nom Jaciment/Codi: C/ D'EN RULL 10-14, C/ NOU DE ST. FRANCESC 9-13, C/CÒDOLS 2			U.E.: 1169
Tipus d'U.E.: Estructura negativa/retall	Definició: Retall indeterminat		
Cota Superior: 4,22 (en metres)	Cota Inferior: 3,61 (en metres)		
Relacions Físiques: Talla a: 1160			
Fase Cronològica:		Datació:	
Interpretació:			

Nom Jaciment/Codi: C/ D'EN RULL 10-14, C/ NOU DE ST. FRANCESC 9-13, C/CÒDOLS 2			U.E.: 1170
Tipus d'U.E.: Estrat/nivell	Definició: Altres		
Textura: Argilosa	Consistència: Compacta		
Composició Geològica: Argiles			
Composició Orgànica: Carbons, Cendres			
Composició Artificial: Ceràmica			
Color: Taronja	Cota Superior: 4,18 (en metres)	Cota Inferior: 4,16 (en metres)	
Relacions Físiques: Cobreix a: 1171-1193-1195-1220-1238-1357-1359 És cobert per: 1086-1120-1121-1166-1196			
Fase Cronològica: Època moderna (XVI-XVIII)		Datació:	
Interpretació: Nivell del forn			

Nom Jaciment/Codi: C/ D'EN RULL 10-14, C/ NOU DE ST. FRANCESC 9-13, C/CÒDOLS 2		U.E.: 1171	
Tipus d'U.E.: Estructura positiva		Definició: Paviment	
Composició Geològica:			
Composició Orgànica:			
Composició Artificial: Ceràmica			
Color: Vermell	Cota Superior: 4,16 (en metres)	Cota Inferior: 4,13 (en metres)	
Amplada: 2,00 (en metres)	Longitud: 1,70 (en metres)		
Relacions Físiques:			
Cobreix a: 1195-1220-1238-1357-1359			
És cobert per: 1086-1120-1121-1166-1170-1194-1196-1197			
Fase Cronològica: Època moderna (XVI-XVIII)			
Datació:			
Interpretació: Rajols del paviment de 0,30x0,15m. Nivell del forn			

Nom Jaciment/Codi: C/ D'EN RULL 10-14, C/ NOU DE ST. FRANCESC 9-13, C/CÒDOLS 2		U.E.: 1172	
Tipus d'U.E.: Estructura negativa/retall		Definició: Retall indeterminat	
Cota Superior: 3,93 (en metres)	Cota Inferior: 3,81 (en metres)		
Relacions Físiques:			
Talla a: 1157			
És farcit per: 1173			
Fase Cronològica: Baix medieval (XIII-XV)			
Datació:			
Interpretació:			

Nom Jaciment/Codi: C/ D'EN RULL 10-14, C/ NOU DE ST. FRANCESC 9-13, C/CÒDOLS 2		U.E.: 1173	
Tipus d'U.E.: Estrat/nivell		Definició: Farciment	
Textura: Sorrenca		Consistència: Compacta	
Composició Geològica: Argiles, Sorres			
Composició Orgànica: Carbons, Fauna			
Composició Artificial: Ceràmica, Material de construcció			
Color: Marró fosc	Cota Superior: 3,93 (en metres)	Cota Inferior: 3,81 (en metres)	
Relacions Físiques:			
És cobert per: 1003-1004-1019-1000			
Farceix a: 1172			
Fase Cronològica: Baix medieval (XIII-XV)			
Datació:			
Interpretació:			

Nom Jaciment/Codi: C/ D'EN RULL 10-14, C/ NOU DE ST. FRANCESC 9-13, C/CÒDOLS 2		U.E.: 1174	
Tipus d'U.E.: Estructura positiva		Definició: Paviment	
Composició Geològica: Sorres			
Composició Orgànica:			
Composició Artificial: Ceràmica			
Color: Ocre	Cota Superior: 4,52 (en metres)	Cota Inferior: 4,42 (en metres)	
Amplada: 0,00 (en metres)	Longitud: 0,00 (en metres)		
Relacions Físiques: Cobreix a: 1175-1176-1177-1199-1200 És cobert per: 1101-1102-1103-1105-1124-1144-1161			
Fase Cronològica: Baix medieval (XIII-XV)		Datació:	
Interpretació:			

Nom Jaciment/Codi: C/ D'EN RULL 10-14, C/ NOU DE ST. FRANCESC 9-13, C/CÒDOLS 2		U.E.: 1175	
Tipus d'U.E.: Estrat/nivell		Definició: Altres	
Textura: Argilosa		Consistència: Compacta	
Composició Geològica: Argiles			
Composició Orgànica:			
Composició Artificial: Ceràmica			
Color: Vermell	Cota Superior: 4,49 (en metres)	Cota Inferior: 4,38 (en metres)	
Relacions Físiques: Cobreix a: 1176-1177-1199-1200 És cobert per: 1101-1102-1103-1105-1124-1144-1161-1174			
Fase Cronològica: Baix medieval (XIII-XV)		Datació:	
Interpretació:			

Nom Jaciment/Codi: C/ D'EN RULL 10-14, C/ NOU DE ST. FRANCESC 9-13, C/CÒDOLS 2			U.E.: 1176
Tipus d'U.E.: Estrat/nivell	Definició: Altres		
Textura: Argilosa	Consistència: Compacta		
Composició Geològica: Argiles			
Composició Orgànica:			
Composició Artificial: Ceràmica, Material de construcció			
Color: Marró fosc	Cota Superior: 4,45 (en metres)	Cota Inferior: 4,31 (en metres)	
Relacions Físiques: Cobreix a: 1177-1199-1200 És cobert per: 1101-1102-1103-1105-1124-1144-1161-1174-1175 És tallat per: 1210			
Fase Cronològica: Baix medieval (XIII-XV)		Datació:	
Interpretació:			

Nom Jaciment/Codi: C/ D'EN RULL 10-14, C/ NOU DE ST. FRANCESC 9-13, C/CÒDOLS 2			U.E.: 1177
Tipus d'U.E.: Estrat/nivell	Definició: Anivellament		
Textura: Sorrenca	Consistència: Solta		
Composició Geològica: Sorres			
Composició Orgànica:			
Composició Artificial: Ceràmica, Material de construcció			
Color: Ocre	Cota Superior: 4,46 (en metres)	Cota Inferior: 0,00 (en metres)	
Relacions Físiques: Cobreix a: 1199-1200 És cobert per: 1103-1105-1144-1161-1174-1175-1176 És tallat per: 1210			
Fase Cronològica: Baix medieval (XIII-XV)		Datació:	
Interpretació:			

Nom Jaciment/Codi: C/ D'EN RULL 10-14, C/ NOU DE ST. FRANCESC 9-13, C/CÒDOLS 2			U.E.: 1178
Tipus d'U.E.: Estructura negativa/retall	Definició: Retall indeterminat		
Cota Superior: 3,95 (en metres)	Cota Inferior: 3,78 (en metres)		
Relacions Físiques: Talla a: 1057-1060 És farcit per: 1179			
Fase Cronològica: Baix medieval (XIII-XV)		Datació:	
Interpretació:			

Nom Jaciment/Codi: C/ D'EN RULL 10-14, C/ NOU DE ST. FRANCESC 9-13, C/CÒDOLS 2			U.E.: 1179
Tipus d'U.E.: Estrat/nivell	Definició: Farciment		
Textura: Argil-lorrenca	Consistència: Compacta		
Composició Geològica: Argiles, Sorres			
Composició Orgànica: Carbons, Fauna			
Composició Artificial: Ceràmica, Material de construcció			
Color: Taronja	Cota Superior: 3,95 (en metres)	Cota Inferior: 3,78 (en metres)	
Relacions Físiques: És cobert per: 1003-1004-1019-1000 Farceix a: 1178			
Fase Cronològica: Baix medieval (XIII-XV)		Datació:	
Interpretació:			

Nom Jaciment/Codi: C/ D'EN RULL 10-14, C/ NOU DE ST. FRANCESC 9-13, C/CÒDOLS 2			U.E.: 1180
Tipus d'U.E.: Estructura negativa/retall	Definició: Retall indeterminat		
Cota Superior: 4,22 (en metres)	Cota Inferior: 3,61 (en metres)		
Relacions Físiques: Talla a: 1060-1182-1191 És farcit per: 1168			
Fase Cronològica: Baix medieval (XIII-XV)		Datació:	
Interpretació:			

Nom Jaciment/Codi: C/ D'EN RULL 10-14, C/ NOU DE ST. FRANCESC 9-13, C/CÒDOLS 2			U.E.: 1181
Tipus d'U.E.: Estructura negativa/retall	Definició: Retall indeterminat		
Cota Superior: 4,16 (en metres)	Cota Inferior: 3,80 (en metres)		
Relacions Físiques: Talla a: 1057-1060 És farcit per: 1182			
Fase Cronològica:		Datació:	
Interpretació:			

Nom Jaciment/Codi: C/ D'EN RULL 10-14, C/ NOU DE ST. FRANCESC 9-13, C/CÒDOLS 2			U.E.: 1182
Tipus d'U.E.: Estrat/nivell	Definició: Farciment		
Textura: Argilosa	Consistència: Compacta		
Composició Geològica:			
Composició Orgànica:			
Composició Artificial:			
Color: Marró clar	Cota Superior: 4,16 (en metres)	Cota Inferior: 3,80 (en metres)	
Relacions Físiques: És cobert per: 1089-1163 És tallat per: 1180 Farceix a: 1181			
Fase Cronològica: Baix medieval (XIII-XV)		Datació:	
Interpretació:			

Nom Jaciment/Codi: C/ D'EN RULL 10-14, C/ NOU DE ST. FRANCESC 9-13, C/CÒDOLS 2			U.E.: 1184
Tipus d'U.E.: Estrat/nivell	Definició: Farciment		
Textura: Sorrenca	Consistència: Solta		
Composició Geològica: Sorres			
Composició Orgànica:			
Composició Artificial:			
Color: Ocre	Cota Superior: 4,10 (en metres)	Cota Inferior: 3,56 (en metres)	
Relacions Físiques: És cobert per: 1089-1163 Farceix a: 1146			
Fase Cronològica: Època moderna (XVI-XVIII)		Datació:	
Interpretació:			

Nom Jaciment/Codi: C/ D'EN RULL 10-14, C/ NOU DE ST. FRANCESC 9-13, C/CÒDOLS 2		U.E.: 1185	
Tipus d'U.E.: Estructura positiva		Definició: Mur	
Composició Geològica:			
Composició Orgànica:			
Composició Artificial:			
Color: Taronja	Cota Superior: 4,84 (en metres)	Cota Inferior: 4,28 (en metres)	
Amplada: 0,50 (en metres)	Longitud: 3,30 (en metres)		
Relacions Físiques: És tallat per: 1217 Farceix a: 1187 Se li lliura: 1116 És solidària amb: 1188			
Fase Cronològica: Baix medieval (XIII-XV)		Datació:	
Interpretació:			

Nom Jaciment/Codi: C/ D'EN RULL 10-14, C/ NOU DE ST. FRANCESC 9-13, C/CÒDOLS 2		U.E.: 1186	
Tipus d'U.E.: Estructura positiva		Definició: Altres	
Composició Geològica:			
Composició Orgànica:			
Composició Artificial:			
Color: Gris	Cota Superior: 0,00 (en metres)	Cota Inferior: 0,00 (en metres)	
Amplada: 0,00 (en metres)	Longitud: 0,00 (en metres)		
Relacions Físiques:			
Fase Cronològica: Baix medieval (XIII-XV)		Datació:	
Interpretació:			

Nom Jaciment/Codi: C/ D'EN RULL 10-14, C/ NOU DE ST. FRANCESC 9-13, C/CÒDOLS 2		U.E.: 1187	
Tipus d'U.E.: Estructura negativa/retall		Definició: Rasa de fonamentació	
Cota Superior: 4,84 (en metres)	Cota Inferior: 4,28 (en metres)		
Relacions Físiques: És farcit per: 1185			
Fase Cronològica: Baix medieval (XIII-XV)		Datació:	
Interpretació:			

Nom Jaciment/Codi: C/ D'EN RULL 10-14, C/ NOU DE ST. FRANCESC 9-13, C/CÒDOLS 2			U.E.: 1188
Tipus d'U.E.: Estructura positiva		Definició: Ofrena	
Composició Geològica:			
Composició Orgànica:			
Composició Artificial:			
Color: Taronja	Cota Superior: 5,04 (en metres)	Cota Inferior: 4,20 (en metres)	
Amplada: 0,50 (en metres)	Longitud: 5,30 (en metres)		
Relacions Físiques:			
És tallat per: 1117-1217			
Farceix a: 1189			
És solidària amb: 1185			
Fase Cronològica: Baix medieval (XIII-XV)		Datació:	
Interpretació:			

Nom Jaciment/Codi: C/ D'EN RULL 10-14, C/ NOU DE ST. FRANCESC 9-13, C/CÒDOLS 2			U.E.: 1189
Tipus d'U.E.: Estructura negativa/retall		Definició: Rasa de fonamentació	
Cota Superior: 5,04 (en metres)	Cota Inferior: 4,20 (en metres)		
Relacions Físiques:			
És tallat per: 1217			
És farcit per: 1188			
Fase Cronològica: Baix medieval (XIII-XV)		Datació:	
Interpretació:			

Nom Jaciment/Codi: C/ D'EN RULL 10-14, C/ NOU DE ST. FRANCESC 9-13, C/CÒDOLS 2			U.E.: 1190
Tipus d'U.E.: Estructura positiva		Definició: Mur	
Composició Geològica:			
Composició Orgànica:			
Composició Artificial:			
Color: Blanc	Cota Superior: 5,14 (en metres)	Cota Inferior: 4,20 (en metres)	
Amplada: 0,60 (en metres)	Longitud: 7,60 (en metres)		
Relacions Físiques:			
Farceix a: 1191			
És solidària amb: 1116			
Fase Cronològica: Època contemporània (XIX-XXI)		Datació:	
Interpretació:			

Nom Jaciment/Codi: C/ D'EN RULL 10-14, C/ NOU DE ST. FRANCESC 9-13, C/CÒDOLS 2		U.E.: 1191
Tipus d'U.E.: Estructura negativa/retall	Definició: Rasa de fonamentació	
Cota Superior: 5,14 (en metres)	Cota Inferior: 4,20 (en metres)	
Relacions Físiques: Talla a: 1004 És tallat per: 1180 És farcit per: 1190		
Fase Cronològica: Època contemporània (XIX-XXI)	Datació:	
Interpretació:		

Nom Jaciment/Codi: C/ D'EN RULL 10-14, C/ NOU DE ST. FRANCESC 9-13, C/CÒDOLS 2		U.E.: 1192
Tipus d'U.E.: Estructura positiva	Definició: Envà	
Composició Geològica: Argiles		
Composició Orgànica:		
Composició Artificial: Altres		
Color: Taronja	Cota Superior: 4,18 (en metres)	Cota Inferior: 4,10 (en metres)
Amplada: 0,20 (en metres)	Longitud: 0,92 (en metres)	
Relacions Físiques: Cobreix a: 1195-1199-1200-1220-1238 És cobert per: 1011 És lliura a: 1031		
Fase Cronològica: Època moderna (XVI-XVIII)	Datació:	
Interpretació:		

Nom Jaciment/Codi: C/ D'EN RULL 10-14, C/ NOU DE ST. FRANCESC 9-13, C/CÒDOLS 2		U.E.: 1193
Tipus d'U.E.: Estrat/nivell	Definició: Abandonament	
Textura: Cendrosa	Consistència: Compacta	
Composició Geològica:		
Composició Orgànica: Cendres		
Composició Artificial: Ceràmica		
Color: Gris	Cota Superior: 4,18 (en metres)	Cota Inferior: 4,14 (en metres)
Relacions Físiques: Cobreix a: 1194-1195-1220-1238-1357-1359 És cobert per: 1086-1120-1121-1161-1170-1196 És lliura a: 1031		
Fase Cronològica: Època moderna (XVI-XVIII)	Datació:	
Interpretació:		

Nom Jaciment/Codi: C/ D'EN RULL 10-14, C/ NOU DE ST. FRANCESC 9-13, C/CÒDOLS 2		U.E.: 1194	
Tipus d'U.E.: Estructura positiva		Definició: Paviment	
Composició Geològica:			
Composició Orgànica:			
Composició Artificial: Ceràmica			
Color: Vermell	Cota Superior:	4,16 (en metres)	Cota Inferior: 4,14 (en metres)
Amplada: 2,00 (en metres)	Longitud:	1,00 (en metres)	
Relacions Físiques:			
Cobreix a: 1171-1195-1220-1238-1357-1359			
És cobert per: 1086-1120-1121-1166-1193-1196			
Fase Cronològica: Època moderna (XVI-XVIII)		Datació:	
Interpretació: Rajoles de 0,30x0,15m. Nivell del forn.			

Nom Jaciment/Codi: C/ D'EN RULL 10-14, C/ NOU DE ST. FRANCESC 9-13, C/CÒDOLS 2		U.E.: 1195	
Tipus d'U.E.: Estrat/nivell		Definició: Abandonament	
Textura: Cendrosa		Consistència: Compacta	
Composició Geològica: Argiles, Llims			
Composició Orgànica: Cendres			
Composició Artificial: Ceràmica			
Color: Altres	Cota Superior:	4,12 (en metres)	Cota Inferior: 4,07 (en metres)
Relacions Físiques:			
Cobreix a: 1220-1238-1357-1359			
És cobert per: 1086-1120-1121-1161-1170-1171-1192-1193-1194-1196			
És lliura a: 1031			
Fase Cronològica: Època moderna (XVI-XVIII)		Datació:	
Interpretació: Nivell del forn.			

Nom Jaciment/Codi: C/ D'EN RULL 10-14, C/ NOU DE ST. FRANCESC 9-13, C/CÒDOLS 2		U.E.: 1196	
Tipus d'U.E.: Estructura positiva		Definició: Altres	
Composició Geològica:			
Composició Orgànica:			
Composició Artificial:			
Color: Gris fosc	Cota Superior: 4,46 (en metres)	Cota Inferior: 4,16 (en metres)	
Amplada: 0,20 (en metres)	Longitud: 0,40 (en metres)		
Relacions Físiques:			
Cobreix a: 1170-1171-1193-1194-1195-1220-1238-1357-1359			
És cobert per: 1086-1120			
Fase Cronològica: Època moderna (XVI-XVIII)		Datació:	
Interpretació: Tubuli circular del forn.			

Nom Jaciment/Codi: C/ D'EN RULL 10-14, C/ NOU DE ST. FRANCESC 9-13, C/CÒDOLS 2		U.E.: 1197	
Tipus d'U.E.: Estructura positiva		Definició: Altres	
Composició Geològica:			
Composició Orgànica:			
Composició Artificial:			
Color: Marró clar	Cota Superior: 4,90 (en metres)	Cota Inferior: 4,18 (en metres)	
Amplada: 0,10 (en metres)	Longitud: 0,20 (en metres)		
Relacions Físiques:			
Cobreix a: 1171			
Se li lliura: 1086-1120			
Fase Cronològica: Època moderna (XVI-XVIII)		Datació:	
Interpretació: Tubuli rectangular del forn.			

Nom Jaciment/Codi: C/ D'EN RULL 10-14, C/ NOU DE ST. FRANCESC 9-13, C/CÒDOLS 2			U.E.: 1198
Tipus d'U.E.: Estrat/nivell	Definició: Anivellament		
Textura: Sorrenca	Consistència: Solta		
Composició Geològica: Sorres			
Composició Orgànica:			
Composició Artificial: Ceràmica			
Color: Ocre	Cota Superior: 4,23 (en metres)	Cota Inferior: 4,09 (en metres)	
Relacions Físiques: Farceix a: 1210			
Fase Cronològica: Època contemporània (XIX-XXI)		Datació:	
Interpretació:			

Nom Jaciment/Codi: C/ D'EN RULL 10-14, C/ NOU DE ST. FRANCESC 9-13, C/CÒDOLS 2			U.E.: 1199
Tipus d'U.E.: Estrat/nivell	Definició: Farciment		
Textura:	Consistència:		
Composició Geològica: Graves, Sorres			
Composició Orgànica:			
Composició Artificial: Ceràmica, Material de construcció			
Color: Ocre	Cota Superior: 4,21 (en metres)	Cota Inferior: 3,83 (en metres)	
Relacions Físiques: És cobert per: 1099-1100-1101-1102-1103-1104-1105-1124-1144-1161-1174-1175-1176-1177-1192 Farceix a: 1209			
Fase Cronològica: Baix medieval (XIII-XV)		Datació:	
Interpretació:			

Nom Jaciment/Codi: C/ D'EN RULL 10-14, C/ NOU DE ST. FRANCESC 9-13, C/CÒDOLS 2			U.E.: 1200
Tipus d'U.E.: Estrat/nivell	Definició: Anivellament		
Textura: Argilosa	Consistència: Compacta		
Composició Geològica: Argiles, Sorres			
Composició Orgànica: Carbons			
Composició Artificial: Ceràmica, Material de construcció			
Color: Marró fosc	Cota Superior: 4,31 (en metres)	Cota Inferior: 4,10 (en metres)	
Relacions Físiques: Cobreix a: 1060 És cobert per: 1099-1100-1101-1102-1103-1104-1105-1124-1144-1161-1166-1174-1175-1176-1177-1192 És tallat per: 1209-1210			
Fase Cronològica: Baix medieval (XIII-XV)		Datació:	
Interpretació:			

Nom Jaciment/Codi: C/ D'EN RULL 10-14, C/ NOU DE ST. FRANCESC 9-13, C/CÒDOLS 2			U.E.: 1202
Tipus d'U.E.: Estrat/nivell	Definició: Farciment		
Textura: Argilosa	Consistència: Compacta		
Composició Geològica: Argiles			
Composició Orgànica: Cendres			
Composició Artificial: Ceràmica, Material de construcció			
Color: Gris	Cota Superior: 4,29 (en metres)	Cota Inferior: 3,97 (en metres)	
Relacions Físiques: Cobreix a: 1204 És tallat per: 1203			
Fase Cronològica: Baix medieval (XIII-XV)		Datació:	
Interpretació:			

Nom Jaciment/Codi: C/ D'EN RULL 10-14, C/ NOU DE ST. FRANCESC 9-13, C/CÒDOLS 2			U.E.: 1203
Tipus d'U.E.: Estructura negativa/retall	Definició: Forat de pal		
Cota Superior: 3,97 (en metres)	Cota Inferior: 3,81 (en metres)		
Relacions Físiques: És igual a: 1020 Talla a: 1202 És farcit per: 1204			
Fase Cronològica: Baix medieval (XIII-XV)		Datació:	
Interpretació:			

Nom Jaciment/Codi: C/ D'EN RULL 10-14, C/ NOU DE ST. FRANCESC 9-13, C/CÒDOLS 2		U.E.: 1204	
Tipus d'U.E.: Estrat/nivell		Definició: Farciment	
Textura: Argil-lorrenca		Consistència: Solta	
Composició Geològica: Argiles, Graves, Sorres			
Composició Orgànica: Carbons			
Composició Artificial: Ceràmica			
Color: Marró fosc	Cota Superior:	3,97 (en metres)	Cota Inferior: 3,81 (en metres)
Relacions Físiques: És cobert per: 1202 Farceix a: 1203			
Fase Cronològica: Baix medieval (XIII-XV)		Datació:	
Interpretació:			

Nom Jaciment/Codi: C/ D'EN RULL 10-14, C/ NOU DE ST. FRANCESC 9-13, C/CÒDOLS 2		U.E.: 1205	
Tipus d'U.E.: Estructura positiva		Definició: Paviment	
Composició Geològica:			
Composició Orgànica:			
Composició Artificial: Ceràmica			
Color: Vermell	Cota Superior:	4,90 (en metres)	Cota Inferior: 4,88 (en metres)
Amplada: 0,00 (en metres)	Longitud:	0,00 (en metres)	
Relacions Físiques: Cobreix a: 1206-1214-1215-1218-1219-1221-1244-1247 És cobert per: 1207-1000			
Fase Cronològica: Època moderna (XVI-XVIII)		Datació:	
Interpretació:			

Nom Jaciment/Codi: C/ D'EN RULL 10-14, C/ NOU DE ST. FRANCESC 9-13, C/CÒDOLS 2		U.E.: 1206	
Tipus d'U.E.: Estructura positiva		Definició: Preparació de paviment	
Composició Geològica: Sorres			
Composició Orgànica:			
Composició Artificial: Altres			
Color: Ocre	Cota Superior: 4,88 (en metres)	Cota Inferior: 4,80 (en metres)	
Amplada: 0,00 (en metres)	Longitud: 0,00 (en metres)		
Relacions Físiques: Cobreix a: 1214-1215-1218-1219-1221-1244-1247 És cobert per: 1205-1207			
Fase Cronològica: Època moderna (XVI-XVIII)		Datació:	
Interpretació:			

Nom Jaciment/Codi: C/ D'EN RULL 10-14, C/ NOU DE ST. FRANCESC 9-13, C/CÒDOLS 2		U.E.: 1207	
Tipus d'U.E.: Estructura positiva		Definició: Claveguera	
Composició Geològica:			
Composició Orgànica:			
Composició Artificial:			
Color: Vermell	Cota Superior: 5,24 (en metres)	Cota Inferior: 4,89 (en metres)	
Amplada: 0,00 (en metres)	Longitud: 0,00 (en metres)		
Relacions Físiques: Cobreix a: 1205-1206-1214-1215-1218-1219-1221 Farceix a: 1208			
Fase Cronològica: Època contemporània (XIX-XXI)		Datació:	
Interpretació:			

Nom Jaciment/Codi: C/ D'EN RULL 10-14, C/ NOU DE ST. FRANCESC 9-13, C/CÒDOLS 2		U.E.: 1208	
Tipus d'U.E.: Estructura negativa/retall		Definició: Rasa de fonamentació	
Cota Superior: 0,00 (en metres)	Cota Inferior: 0,00 (en metres)		
Relacions Físiques: Talla a: 1219-1247 És farcit per: 1207			
Fase Cronològica: Època contemporània (XIX-XXI)		Datació:	
Interpretació:			

Nom Jaciment/Codi: C/ D'EN RULL 10-14, C/ NOU DE ST. FRANCESC 9-13, C/CÒDOLS 2		U.E.: 1209
Tipus d'U.E.: Estructura negativa/retall	Definició: Retall indeterminat	
Cota Superior: 4,21 (en metres)	Cota Inferior: 3,83 (en metres)	
Relacions Físiques: Talla a: 1060-1200 És farcit per: 1199		
Fase Cronològica: Baix medieval (XIII-XV)	Datació:	
Interpretació:		

Nom Jaciment/Codi: C/ D'EN RULL 10-14, C/ NOU DE ST. FRANCESC 9-13, C/CÒDOLS 2		U.E.: 1210
Tipus d'U.E.: Estructura negativa/retall	Definició: Rasa de fonamentació	
Cota Superior: 0,00 (en metres)	Cota Inferior: 0,00 (en metres)	
Relacions Físiques: Talla a: 1099-1100-1101-1102-1103-1104-1105-1124-1144-1161-1176-1177-1200 És farcit per: 1198-1211		
Fase Cronològica: Època contemporània (XIX-XXI)	Datació:	
Interpretació:		

Nom Jaciment/Codi: C/ D'EN RULL 10-14, C/ NOU DE ST. FRANCESC 9-13, C/CÒDOLS 2		U.E.: 1211
Tipus d'U.E.: Estructura positiva	Definició: Mur	
Composició Geològica:		
Composició Orgànica:		
Composició Artificial:		
Color: Blanc	Cota Superior: 0,00 (en metres)	Cota Inferior: 0,00 (en metres)
Amplada: 0,00 (en metres)	Longitud: 0,00 (en metres)	
Relacions Físiques: Farceix a: 1210		
Fase Cronològica: Època contemporània (XIX-XXI)	Datació:	
Interpretació:		

Nom Jaciment/Codi: C/ D'EN RULL 10-14, C/ NOU DE ST. FRANCESC 9-13, C/CÒDOLS 2		U.E.: 1212	
Tipus d'U.E.: Estructura positiva		Definició: Claveguera	
Composició Geològica:			
Composició Orgànica:			
Composició Artificial:			
Color: Vermell	Cota Superior: 5,20 (en metres)	Cota Inferior: 4,20 (en metres)	
Amplada: 0,50 (en metres)	Longitud: 1,00 (en metres)		
Relacions Físiques:			
Fase Cronològica: Època contemporània (XIX-XXI)			
Datació:			
Interpretació:			

Nom Jaciment/Codi: C/ D'EN RULL 10-14, C/ NOU DE ST. FRANCESC 9-13, C/CÒDOLS 2		U.E.: 1213	
Tipus d'U.E.: Estructura negativa/retall		Definició: Rasa de fonamentació	
Cota Superior: 5,20 (en metres)	Cota Inferior: 4,20 (en metres)		
Relacions Físiques:			
Talla a: 1116			
Fase Cronològica: Època contemporània (XIX-XXI)			
Datació:			
Interpretació:			

Nom Jaciment/Codi: C/ D'EN RULL 10-14, C/ NOU DE ST. FRANCESC 9-13, C/CÒDOLS 2		U.E.: 1214	
Tipus d'U.E.: Estrat/nivell		Definició: Anivellament	
Textura: Argilosa		Consistència: Compacta	
Composició Geològica: Argiles			
Composició Orgànica: Carbons			
Composició Artificial: Ceràmica, Material de construcció			
Color: Gris	Cota Superior: 4,88 (en metres)	Cota Inferior: 4,78 (en metres)	
Relacions Físiques:			
Cobreix a: 1215-1218-1219-1221-1244-1247			
És cobert per: 1205-1206-1207			
Fase Cronològica: Època moderna (XVI-XVIII)			
Datació:			
Interpretació:			

Nom Jaciment/Codi: C/ D'EN RULL 10-14, C/ NOU DE ST. FRANCESC 9-13, C/CÒDOLS 2		U.E.: 1215	
Tipus d'U.E.: Estructura positiva		Definició: Paviment	
Composició Geològica:			
Composició Orgànica: Cendres			
Composició Artificial: Ceràmica			
Color: Gris	Cota Superior: 4,78 (en metres)	Cota Inferior: 4,72 (en metres)	
Amplada: 0,00 (en metres)	Longitud: 0,00 (en metres)		
Relacions Físiques: Cobreix a: 1218-1219-1221-1244-1247 És cobert per: 1205-1206-1207-1214			
Fase Cronològica:		Datació:	
Interpretació:			

Nom Jaciment/Codi: C/ D'EN RULL 10-14, C/ NOU DE ST. FRANCESC 9-13, C/CÒDOLS 2		U.E.: 1216	
Tipus d'U.E.: Estructura positiva		Definició: Mur	
Composició Geològica:			
Composició Orgànica:			
Composició Artificial:			
Color: Marró clar	Cota Superior: 4,66 (en metres)	Cota Inferior: 4,04 (en metres)	
Amplada: 0,50 (en metres)	Longitud: 1,40 (en metres)		
Relacions Físiques: És tallat per: 1117 Farceix a: 1217			
Fase Cronològica: Època moderna (XVI-XVIII)		Datació:	
Interpretació:			

Nom Jaciment/Codi: C/ D'EN RULL 10-14, C/ NOU DE ST. FRANCESC 9-13, C/CÒDOLS 2		U.E.: 1217	
Tipus d'U.E.: Estructura negativa/retall		Definició: Rasa de fonamentació	
Cota Superior: 4,66 (en metres)	Cota Inferior: 4,04 (en metres)		
Relacions Físiques: Talla a: 1185-1188-1189 És farcit per: 1216			
Fase Cronològica: Època moderna (XVI-XVIII)		Datació:	
Interpretació:			

Nom Jaciment/Codi: C/ D'EN RULL 10-14, C/ NOU DE ST. FRANCESC 9-13, C/CÒDOLS 2		U.E.: 1218	
Tipus d'U.E.: Estrat/nivell		Definició: Anivellament	
Textura: Argilosa		Consistència: Compacta	
Composició Geològica: Argiles			
Composició Orgànica: Carbons			
Composició Artificial: Ceràmica, Material de construcció			
Color: Marró fosc	Cota Superior: 4,72 (en metres)	Cota Inferior: 4,61 (en metres)	
Relacions Físiques: Cobreix a: 1219-1221-1244-1247 És cobert per: 1205-1206-1207-1214-1215-1000			
Fase Cronològica: Època moderna (XVI-XVIII)		Datació:	
Interpretació:			

Nom Jaciment/Codi: C/ D'EN RULL 10-14, C/ NOU DE ST. FRANCESC 9-13, C/CÒDOLS 2		U.E.: 1219	
Tipus d'U.E.: Estructura positiva		Definició: Paviment	
Composició Geològica: Argiles, Graves, Sorres			
Composició Orgànica: Carbons			
Composició Artificial: Ceràmica, Material de construcció			
Color: Taronja	Cota Superior: 4,61 (en metres)	Cota Inferior: 4,52 (en metres)	
Amplada: 0,00 (en metres)	Longitud: 0,00 (en metres)		
Relacions Físiques: Cobreix a: 1221-1241-1244-1247 És cobert per: 1205-1206-1207-1214-1215-1218 És tallat per: 1208			
Fase Cronològica: Època moderna (XVI-XVIII)		Datació:	
Interpretació:			

Nom Jaciment/Codi: C/ D'EN RULL 10-14, C/ NOU DE ST. FRANCESC 9-13, C/CÒDOLS 2		U.E.: 1220	
Tipus d'U.E.: Estructura positiva		Definició: Paviment	
Composició Geològica:			
Composició Orgànica:			
Composició Artificial: Morter			
Color: Altres	Cota Superior: 4,10 (en metres)	Cota Inferior: 4,08 (en metres)	
Amplada: 0,00 (en metres)	Longitud: 0,00 (en metres)		
Relacions Físiques:			
Cobreix a: 1238-1357-1359			
És cobert per: 1086-1120-1121-1166-1170-1171-1192-1193-1194-1195-1196			
És lliura a: 1031			
Fase Cronològica: Època moderna (XVI-XVIII)		Datació:	
Interpretació: Morter i calç. Nivell del forn.			

Nom Jaciment/Codi: C/ D'EN RULL 10-14, C/ NOU DE ST. FRANCESC 9-13, C/CÒDOLS 2		U.E.: 1221	
Tipus d'U.E.: Estrat/nivell		Definició: Anivellament	
Textura: Sorrenca		Consistència: Solta	
Composició Geològica: Argiles, Sorres			
Composició Orgànica: Carbons			
Composició Artificial: Ceràmica, Material de construcció			
Color: Marró fosc	Cota Superior: 4,55 (en metres)	Cota Inferior: 4,50 (en metres)	
Relacions Físiques:			
Cobreix a: 1241-1244-1247			
És cobert per: 1205-1206-1207-1214-1215-1218-1219			
Fase Cronològica: Època moderna (XVI-XVIII)		Datació:	
Interpretació:			

Nom Jaciment/Codi: C/ D'EN RULL 10-14, C/ NOU DE ST. FRANCESC 9-13, C/CÒDOLS 2		U.E.: 1222	
Tipus d'U.E.: Estructura positiva		Definició: Envà	
Composició Geològica:			
Composició Orgànica:			
Composició Artificial:			
Color: Marró clar	Cota Superior: 5,16 (en metres)	Cota Inferior: 4,00 (en metres)	
Amplada: 0,38 (en metres)	Longitud: 1,70 (en metres)		
Relacions Físiques: Cobreix a: 1227 Farceix a: 1223 És lliura a: 1227 Se li lliura: 1224			
Fase Cronològica: Època moderna (XVI-XVIII)		Datació:	
Interpretació:			

Nom Jaciment/Codi: C/ D'EN RULL 10-14, C/ NOU DE ST. FRANCESC 9-13, C/CÒDOLS 2		U.E.: 1223	
Tipus d'U.E.: Estructura negativa/retall		Definició: Rasa de fonamentació	
Cota Superior: 5,16 (en metres)	Cota Inferior: 4,00 (en metres)		
Relacions Físiques: Talla a: 1004 És farcit per: 1222			
Fase Cronològica: Època moderna (XVI-XVIII)		Datació:	
Interpretació:			

Nom Jaciment/Codi: C/ D'EN RULL 10-14, C/ NOU DE ST. FRANCESC 9-13, C/CÒDOLS 2		U.E.: 1224	
Tipus d'U.E.: Estructura positiva		Definició: Mur	
Composició Geològica:			
Composició Orgànica:			
Composició Artificial:			
Color: Marró clar	Cota Superior: 5,24 (en metres)	Cota Inferior: 4,00 (en metres)	
Amplada: 0,38 (en metres)	Longitud: 2,90 (en metres)		
Relacions Físiques: Farceix a: 1225 És lliura a: 1222 Se li lliura: 1009-1235 És solidària amb: 1226			
Fase Cronològica: Època moderna (XVI-XVIII)		Datació:	
Interpretació:			

Nom Jaciment/Codi: C/ D'EN RULL 10-14, C/ NOU DE ST. FRANCESC 9-13, C/CÒDOLS 2		U.E.: 1225
Tipus d'U.E.: Estructura negativa/retall	Definició: Rasa de fonamentació	
Cota Superior: 5,24 (en metres)	Cota Inferior: 4,00 (en metres)	
Relacions Físiques: Talla a: 1004 És farcit per: 1224		
Fase Cronològica: Època moderna (XVI-XVIII)	Datació:	
Interpretació:		

Nom Jaciment/Codi: C/ D'EN RULL 10-14, C/ NOU DE ST. FRANCESC 9-13, C/CÒDOLS 2		U.E.: 1226
Tipus d'U.E.: Estructura positiva	Definició: Pilar	
Composició Geològica:		
Composició Orgànica:		
Composició Artificial:		
Color: Marró clar	Cota Superior: 5,14 (en metres)	Cota Inferior: 4,00 (en metres)
Amplada: 0,50 (en metres)	Longitud: 0,40 (en metres)	
Relacions Físiques: És cobert per: 1000 És solidària amb: 1224		
Fase Cronològica: Època moderna (XVI-XVIII)	Datació:	
Interpretació:		

Nom Jaciment/Codi: C/ D'EN RULL 10-14, C/ NOU DE ST. FRANCESC 9-13, C/CÒDOLS 2		U.E.: 1227
Tipus d'U.E.: Estructura positiva	Definició: Pilar	
Composició Geològica:		
Composició Orgànica:		
Composició Artificial:		
Color: Marró clar	Cota Superior: 4,49 (en metres)	Cota Inferior: 4,00 (en metres)
Amplada: 0,70 (en metres)	Longitud: 0,70 (en metres)	
Relacions Físiques: És cobert per: 1222 Farceix a: 1228 Se li lliura: 1222		
Fase Cronològica: Època moderna (XVI-XVIII)	Datació:	
Interpretació:		

Nom Jaciment/Codi: C/ D'EN RULL 10-14, C/ NOU DE ST. FRANCESC 9-13, C/CÒDOLS 2		U.E.: 1228
Tipus d'U.E.: Estructura negativa/retall	Definició: Rasa de fonamentació	
Cota Superior: 4,49 (en metres)	Cota Inferior: 4,00 (en metres)	
Relacions Físiques: És farcit per: 1227		
Fase Cronològica: Època moderna (XVI-XVIII)	Datació:	
Interpretació:		

Nom Jaciment/Codi: C/ D'EN RULL 10-14, C/ NOU DE ST. FRANCESC 9-13, C/CÒDOLS 2		U.E.: 1229
Tipus d'U.E.: Estructura positiva	Definició: Mur	
Composició Geològica:		
Composició Orgànica:		
Composició Artificial:		
Color:	Cota Superior: 0,00 (en metres)	Cota Inferior: 0,00 (en metres)
Amplada: 0,00 (en metres)	Longitud: 0,00 (en metres)	
Relacions Físiques:		
Fase Cronològica: Època contemporània (XIX-XXI)	Datació:	
Interpretació:		

Nom Jaciment/Codi: C/ D'EN RULL 10-14, C/ NOU DE ST. FRANCESC 9-13, C/CÒDOLS 2		U.E.: 1230
Tipus d'U.E.: Estructura negativa/retall	Definició: Rasa de fonamentació	
Cota Superior: 0,00 (en metres)	Cota Inferior: 0,00 (en metres)	
Relacions Físiques:		
Fase Cronològica: Època contemporània (XIX-XXI)	Datació:	
Interpretació:		

Nom Jaciment/Codi: C/ D'EN RULL 10-14, C/ NOU DE ST. FRANCESC 9-13, C/CÒDOLS 2		U.E.: 1231
Tipus d'U.E.: Estructura negativa/retall	Definició: Retall indeterminat	
Cota Superior: 5,29 (en metres)	Cota Inferior: 3,88 (en metres)	
Relacions Físiques: Talla a: 1057-1060 És farcit per: 1232		
Fase Cronològica: Època contemporània (XIX-XXI)	Datació:	
Interpretació:		

Nom Jaciment/Codi: C/ D'EN RULL 10-14, C/ NOU DE ST. FRANCESC 9-13, C/CÒDOLS 2		U.E.: 1232
Tipus d'U.E.: Estrat/nivell	Definició: Farciment	
Textura: Altres	Consistència: Compacta	
Composició Geològica:		
Composició Orgànica:		
Composició Artificial: Runa		
Color: Altres	Cota Superior: 5,29 (en metres)	Cota Inferior: 3,88 (en metres)
Relacions Físiques: Farceix a: 1231		
Fase Cronològica: Època contemporània (XIX-XXI)	Datació:	
Interpretació:		

Nom Jaciment/Codi: C/ D'EN RULL 10-14, C/ NOU DE ST. FRANCESC 9-13, C/CÒDOLS 2		U.E.: 1233
Tipus d'U.E.: Estrat/nivell	Definició: Anivellament	
Textura: Argil·losorrenca	Consistència: Compacta	
Composició Geològica: Argiles, Sorres		
Composició Orgànica: Carbons		
Composició Artificial: Ceràmica, Material de construcció		
Color: Taronja	Cota Superior: 3,63 (en metres)	Cota Inferior: 0,00 (en metres)
Relacions Físiques: És cobert per: 1060 És tallat per: 1146		
Fase Cronològica: Món romà baiximperial (III-VII)	Datació:	
Interpretació:		

Nom Jaciment/Codi: C/ D'EN RULL 10-14, C/ NOU DE ST. FRANCESC 9-13, C/CÒDOLS 2		U.E.: 1234	
Tipus d'U.E.: Estrat/nivell		Definició: Anivellament	
Textura: Llimosa		Consistència: Solta	
Composició Geològica: Argiles, Graves, Sorres			
Composició Orgànica: Carbons			
Composició Artificial: Ceràmica, Material de construcció			
Color: Marró fosc	Cota Superior: 5,05 (en metres)	Cota Inferior: 4,82 (en metres)	
Relacions Físiques: Cobreix a: 1246 És cobert per: 1151			
Fase Cronològica: Època moderna (XVI-XVIII)		Datació:	
Interpretació:			

Nom Jaciment/Codi: C/ D'EN RULL 10-14, C/ NOU DE ST. FRANCESC 9-13, C/CÒDOLS 2		U.E.: 1235	
Tipus d'U.E.: Estructura positiva		Definició: Mur	
Composició Geològica:			
Composició Orgànica:			
Composició Artificial:			
Color: Blanc	Cota Superior: 5,07 (en metres)	Cota Inferior: 4,06 (en metres)	
Amplada: 0,00 (en metres)	Longitud: 0,00 (en metres)		
Relacions Físiques: Farceix a: 1236 És lliura a: 1224			
Fase Cronològica: Època contemporània (XIX-XXI)		Datació:	
Interpretació:			

Nom Jaciment/Codi: C/ D'EN RULL 10-14, C/ NOU DE ST. FRANCESC 9-13, C/CÒDOLS 2		U.E.: 1236	
Tipus d'U.E.: Estructura negativa/retall		Definició: Rasa de fonamentació	
Cota Superior: 0,00 (en metres)	Cota Inferior: 0,00 (en metres)		
Relacions Físiques: És farcit per: 1235			
Fase Cronològica: Època contemporània (XIX-XXI)		Datació:	
Interpretació:			

Nom Jaciment/Codi: C/ D'EN RULL 10-14, C/ NOU DE ST. FRANCESC 9-13, C/CÒDOLS 2		U.E.: 1238	
Tipus d'U.E.: Estructura positiva		Definició: Paviment	
Composició Geològica:			
Composició Orgànica:			
Composició Artificial:			
Color: Blanc	Cota Superior: 4,10 (en metres)	Cota Inferior: 4,08 (en metres)	
Amplada: 0,00 (en metres)	Longitud: 0,00 (en metres)		
Relacions Físiques:			
Cobreix a: 1357-1359			
És cobert per: 1086-1120-1121-1166-1170-1171-1192-1193-1194-1195-1196-1220			
És lliura a: 1031			
Fase Cronològica: Època moderna (XVI-XVIII)		Datació:	
Interpretació: Solera del forn.			

Nom Jaciment/Codi: C/ D'EN RULL 10-14, C/ NOU DE ST. FRANCESC 9-13, C/CÒDOLS 2		U.E.: 1239	
Tipus d'U.E.: Estructura positiva		Definició: Mur	
Composició Geològica:			
Composició Orgànica:			
Composició Artificial:			
Color: Taronja	Cota Superior: 5,05 (en metres)	Cota Inferior: 3,06 (en metres)	
Amplada: 0,50 (en metres)	Longitud: 0,80 (en metres)		
Relacions Físiques:			
És tallat per: 1146			
Farceix a: 1240			
Se li lliura: 1306			
Fase Cronològica: Baix medieval (XIII-XV)		Datació:	
Interpretació:			

Nom Jaciment/Codi: C/ D'EN RULL 10-14, C/ NOU DE ST. FRANCESC 9-13, C/CÒDOLS 2		U.E.: 1240	
Tipus d'U.E.: Estructura negativa/retall		Definició: Rasa de fonamentació	
Cota Superior: 5,05 (en metres)	Cota Inferior: 3,96 (en metres)		
Relacions Físiques:			
Talla a: 1306			
És farcit per: 1239			
Fase Cronològica: Baix medieval (XIII-XV)		Datació:	
Interpretació:			

Nom Jaciment/Codi: C/ D'EN RULL 10-14, C/ NOU DE ST. FRANCESC 9-13, C/CÒDOLS 2			U.E.: 1241
Tipus d'U.E.: Estrat/nivell	Definició: Anivellament		
Textura: Argilosa	Consistència: Compacta		
Composició Geològica: Argiles, Graves, Sorres			
Composició Orgànica: Carbons			
Composició Artificial: Ceràmica, Material de construcció			
Color: Ocre	Cota Superior: 4,50 (en metres)	Cota Inferior: 4,34 (en metres)	
Relacions Físiques: Cobreix a: 1244-1247 És cobert per: 1219-1221 És tallat per: 1242			
Fase Cronològica: Època moderna (XVI-XVIII)		Datació:	
Interpretació:			

Nom Jaciment/Codi: C/ D'EN RULL 10-14, C/ NOU DE ST. FRANCESC 9-13, C/CÒDOLS 2			U.E.: 1242
Tipus d'U.E.: Estructura negativa/retall	Definició: Retall indeterminat		
Cota Superior: 4,45 (en metres)	Cota Inferior: 4,13 (en metres)		
Relacions Físiques: Talla a: 1241-1247 És farcit per: 1243			
Fase Cronològica: Època moderna (XVI-XVIII)		Datació:	
Interpretació:			

Nom Jaciment/Codi: C/ D'EN RULL 10-14, C/ NOU DE ST. FRANCESC 9-13, C/CÒDOLS 2			U.E.: 1243
Tipus d'U.E.: Estrat/nivell	Definició: Farciment		
Textura: Argil-losorrenca	Consistència: Solta		
Composició Geològica: Argiles, Sorres			
Composició Orgànica: Carbons			
Composició Artificial: Ceràmica, Material de construcció			
Color: Marró fosc	Cota Superior: 4,45 (en metres)	Cota Inferior: 4,13 (en metres)	
Relacions Físiques: Farceix a: 1242			
Fase Cronològica: Època moderna (XVI-XVIII)		Datació:	
Interpretació:			

Nom Jaciment/Codi: C/ D'EN RULL 10-14, C/ NOU DE ST. FRANCESC 9-13, C/CÒDOLS 2		U.E.: 1244	
Tipus d'U.E.: Estructura positiva		Definició: Paviment	
Composició Geològica:			
Composició Orgànica:			
Composició Artificial:			
Color:	Cota Superior:	0,00 (en metres)	Cota Inferior: 0,00 (en metres)
Amplada: 0,00 (en metres)	Longitud: 0,00 (en metres)		
Relacions Físiques:			
Cobreix a: 1247			
És cobert per: 1205-1206-1214-1215-1218-1219-1221-1241			
Fase Cronològica:		Datació:	
Interpretació:			

Nom Jaciment/Codi: C/ D'EN RULL 10-14, C/ NOU DE ST. FRANCESC 9-13, C/CÒDOLS 2		U.E.: 1245	
Tipus d'U.E.: Estrat/nivell		Definició: Farciment	
Textura: Sorrenca		Consistència: Solta	
Composició Geològica: Argiles, Sorres			
Composició Orgànica: Carbons			
Composició Artificial: Ceràmica, Material de construcció			
Color: Marró fosc	Cota Superior:	4,86 (en metres)	Cota Inferior: 3,90 (en metres)
Relacions Físiques:			
Farceix a: 1153			
Fase Cronològica: Època contemporània (XIX-XXI)		Datació:	
Interpretació:			

Nom Jaciment/Codi: C/ D'EN RULL 10-14, C/ NOU DE ST. FRANCESC 9-13, C/CÒDOLS 2		U.E.: 1246	
Tipus d'U.E.: Estrat/nivell		Definició:	
Textura:		Consistència:	
Composició Geològica:			
Composició Orgànica:			
Composició Artificial:			
Color:	Cota Superior:	0,00 (en metres)	Cota Inferior: 0,00 (en metres)
Relacions Físiques: És cobert per: 1234 És tallat per: 1153			
Fase Cronològica:		Datació:	
Interpretació:			

Nom Jaciment/Codi: C/ D'EN RULL 10-14, C/ NOU DE ST. FRANCESC 9-13, C/CÒDOLS 2		U.E.: 1247	
Tipus d'U.E.: Estrat/nivell		Definició: Anivellament	
Textura: Sorrenca		Consistència: Solta	
Composició Geològica: Sorres			
Composició Orgànica: Carbons			
Composició Artificial: Ceràmica, Material de construcció			
Color: Altres	Cota Superior:	4,36 (en metres)	Cota Inferior: 4,13 (en metres)
Relacions Físiques: És cobert per: 1205-1206-1214-1215-1218-1219-1221-1241-1244 És tallat per: 1208-1242			
Fase Cronològica: Època moderna (XVI-XVIII)		Datació:	
Interpretació:			

Nom Jaciment/Codi: C/ D'EN RULL 10-14, C/ NOU DE ST. FRANCESC 9-13, C/CÒDOLS 2			U.E.: 1248
Tipus d'U.E.: Estrat/nivell	Definició: Farciment		
Textura: Argil-lorrenca	Consistència: Compacta		
Composició Geològica: Argiles, Sorres			
Composició Orgànica: Carbons			
Composició Artificial: Ceràmica, Material de construcció			
Color: Marró fosc	Cota Superior: 5,20 (en metres)	Cota Inferior: 3,32 (en metres)	
Relacions Físiques: Farceix a: 1001			
Fase Cronològica: Època contemporània (XIX-XXI)		Datació:	
Interpretació:			

Nom Jaciment/Codi: C/ D'EN RULL 10-14, C/ NOU DE ST. FRANCESC 9-13, C/CÒDOLS 2			U.E.: 1249
Tipus d'U.E.: Estructura positiva	Definició: Paviment		
Composició Geològica:			
Composició Orgànica: Cendres			
Composició Artificial: Ceràmica			
Color: Gris	Cota Superior: 4,90 (en metres)	Cota Inferior: 4,86 (en metres)	
Amplada: 0,00 (en metres)	Longitud: 0,00 (en metres)		
Relacions Físiques: Cobreix a: 1250-1251-1269-1270-1272-1278-1294-1308-1314-1321-1322			
Fase Cronològica: Època moderna (XVI-XVIII)		Datació:	
Interpretació:			

Nom Jaciment/Codi: C/ D'EN RULL 10-14, C/ NOU DE ST. FRANCESC 9-13, C/CÒDOLS 2		U.E.: 1250	
Tipus d'U.E.: Estrat/nivell		Definició: Anivellament	
Textura: Argilosa		Consistència: Compacta	
Composició Geològica: Argiles			
Composició Orgànica:			
Composició Artificial: Ceràmica, Altres			
Color: Marró fosc	Cota Superior:	4,86 (en metres)	Cota Inferior: 4,82 (en metres)
Relacions Físiques: Cobreix a: 1251-1269-1270-1272-1278-1294-1308-1314-1321-1322 És cobert per: 1249			
Fase Cronològica: Època moderna (XVI-XVIII)		Datació:	
Interpretació:			

Nom Jaciment/Codi: C/ D'EN RULL 10-14, C/ NOU DE ST. FRANCESC 9-13, C/CÒDOLS 2		U.E.: 1251	
Tipus d'U.E.: Estructura positiva		Definició: Paviment	
Composició Geològica: Argiles, Sorres			
Composició Orgànica: Carbons			
Composició Artificial: Ceràmica			
Color: Blanc	Cota Superior:	4,79 (en metres)	Cota Inferior: 4,71 (en metres)
Amplada: 0,00 (en metres)	Longitud:	0,00 (en metres)	
Relacions Físiques: Cobreix a: 1269-1270-1271-1272-1278-1294-1308-1314-1321-1322-1384 És cobert per: 1249-1250-1262-1263-1264-1265-1266-1267-1268			
Fase Cronològica: Època moderna (XVI-XVIII)		Datació:	
Interpretació:			

Nom Jaciment/Codi: C/ D'EN RULL 10-14, C/ NOU DE ST. FRANCESC 9-13, C/CÒDOLS 2		U.E.: 1252	
Tipus d'U.E.: Estructura positiva		Definició: Claveguera	
Composició Geològica:			
Composició Orgànica:			
Composició Artificial:			
Color: Vermell	Cota Superior: 5,28 (en metres)	Cota Inferior: 0,00 (en metres)	
Amplada: 0,60 (en metres)	Longitud:	(en metres)	
Relacions Físiques: Cobreix a: 1258			
Fase Cronològica: Època contemporània (XIX-XXI)		Datació:	
Interpretació:			

Nom Jaciment/Codi: C/ D'EN RULL 10-14, C/ NOU DE ST. FRANCESC 9-13, C/CÒDOLS 2		U.E.: 1253	
Tipus d'U.E.: Estructura negativa/retall		Definició: Rasa de fonamentació	
Cota Superior: 0,00 (en metres)	Cota Inferior: 0,00 (en metres)		
Relacions Físiques:			
Fase Cronològica: Època contemporània (XIX-XXI)		Datació:	
Interpretació:			

Nom Jaciment/Codi: C/ D'EN RULL 10-14, C/ NOU DE ST. FRANCESC 9-13, C/CÒDOLS 2		U.E.: 1254	
Tipus d'U.E.: Estructura positiva		Definició: Mur	
Composició Geològica:			
Composició Orgànica:			
Composició Artificial:			
Color: Blanc	Cota Superior: 5,29 (en metres)	Cota Inferior: 3,40 (en metres)	
Amplada: 0,00 (en metres)	Longitud: 0,00 (en metres)		
Relacions Físiques: És lliura a: 1026 Se li lliura: 1065-1256-1398			
Fase Cronològica: Època contemporània (XIX-XXI)		Datació:	
Interpretació:			

Nom Jaciment/Codi: C/ D'EN RULL 10-14, C/ NOU DE ST. FRANCESC 9-13, C/CÒDOLS 2		U.E.: 1255
Tipus d'U.E.: Estructura negativa/retall	Definició: Rasa de fonamentació	
Cota Superior: 5,29 (en metres)	Cota Inferior: 3,40 (en metres)	
Relacions Físiques: Talla a: 1003-1004 És farcit per: 1391		
Fase Cronològica: Època contemporània (XIX-XXI)	Datació:	
Interpretació:		

Nom Jaciment/Codi: C/ D'EN RULL 10-14, C/ NOU DE ST. FRANCESC 9-13, C/CÒDOLS 2		U.E.: 1256
Tipus d'U.E.: Estructura positiva	Definició: Mur	
Composició Geològica:		
Composició Orgànica:		
Composició Artificial:		
Color: Blanc	Cota Superior: 4,78 (en metres)	Cota Inferior: 0,00 (en metres)
Amplada: 0,00 (en metres)	Longitud: 0,00 (en metres)	
Relacions Físiques: És lliura a: 1254		
Fase Cronològica: Època contemporània (XIX-XXI)	Datació:	
Interpretació:		

Nom Jaciment/Codi: C/ D'EN RULL 10-14, C/ NOU DE ST. FRANCESC 9-13, C/CÒDOLS 2		U.E.: 1257
Tipus d'U.E.: Estructura negativa/retall	Definició: Rasa de fonamentació	
Cota Superior: 0,00 (en metres)	Cota Inferior: 0,00 (en metres)	
Relacions Físiques:		
Fase Cronològica: Època contemporània (XIX-XXI)	Datació:	
Interpretació:		

Nom Jaciment/Codi: C/ D'EN RULL 10-14, C/ NOU DE ST. FRANCESC 9-13, C/CÒDOLS 2		U.E.: 1258	
Tipus d'U.E.: Estructura positiva		Definició: Paviment	
Composició Geològica:			
Composició Orgànica:			
Composició Artificial:			
Color:	Cota Superior:	0,00 (en metres)	Cota Inferior: 0,00 (en metres)
Amplada: 0,00 (en metres)	Longitud: 0,00 (en metres)		
Relacions Físiques:			
Cobreix a: 1307-1309-1315-1323-1324-1325-1355-1380			
És cobert per: 1252			
Fase Cronològica:		Datació:	
Interpretació:			

Nom Jaciment/Codi: C/ D'EN RULL 10-14, C/ NOU DE ST. FRANCESC 9-13, C/CÒDOLS 2		U.E.: 1259	
Tipus d'U.E.: Estrat/nivell		Definició:	
Textura:		Consistència:	
Composició Geològica:			
Composició Orgànica:			
Composició Artificial:			
Color:	Cota Superior:	0,00 (en metres)	Cota Inferior: 0,00 (en metres)
Relacions Físiques:			
Fase Cronològica:			
Datació:			
Interpretació:			

Nom Jaciment/Codi: C/ D'EN RULL 10-14, C/ NOU DE ST. FRANCESC 9-13, C/CÒDOLS 2			U.E.: 1260
Tipus d'U.E.: Estrat/nivell	Definició: Farciment		
Textura: Cendrosa	Consistència: Compacta		
Composició Geològica:			
Composició Orgànica: Cendres			
Composició Artificial: Ceràmica			
Color: Gris	Cota Superior: 4,08 (en metres)	Cota Inferior: 3,75 (en metres)	
Relacions Físiques: Farceix a: 1261			
Fase Cronològica: Baix medieval (XIII-XV)		Datació:	
Interpretació:			

Nom Jaciment/Codi: C/ D'EN RULL 10-14, C/ NOU DE ST. FRANCESC 9-13, C/CÒDOLS 2			U.E.: 1261
Tipus d'U.E.: Estructura negativa/retall	Definició: Retall indeterminat		
Cota Superior: 4,08 (en metres)	Cota Inferior: 3,75 (en metres)		
Relacions Físiques: És farcit per: 1260			
Fase Cronològica: Baix medieval (XIII-XV)		Datació:	
Interpretació:			

Nom Jaciment/Codi: C/ D'EN RULL 10-14, C/ NOU DE ST. FRANCESC 9-13, C/CÒDOLS 2			U.E.: 1262
Tipus d'U.E.: Estructura positiva	Definició: Paviment		
Composició Geològica:			
Composició Orgànica:			
Composició Artificial: Ceràmica			
Color: Vermell	Cota Superior: 5,14 (en metres)	Cota Inferior: 5,12 (en metres)	
Amplada: 0,00 (en metres)	Longitud: 0,00 (en metres)		
Relacions Físiques: Cobreix a: 1251-1263-1264-1265-1266-1267-1268-1269-1270-1278-1384			
Fase Cronològica: Època moderna (XVI-XVIII)		Datació:	
Interpretació:			

Nom Jaciment/Codi: C/ D'EN RULL 10-14, C/ NOU DE ST. FRANCESC 9-13, C/CÒDOLS 2		U.E.: 1263	
Tipus d'U.E.: Estructura positiva		Definició: Preparació de paviment	
Composició Geològica: Sorres			
Composició Orgànica:			
Composició Artificial: Altres			
Color: Ocre	Cota Superior: 5,12 (en metres)	Cota Inferior: 5,08 (en metres)	
Amplada: 0,00 (en metres)	Longitud: 0,00 (en metres)		
Relacions Físiques: Cobreix a: 1251-1264-1265-1266-1267-1268-1269-1270-1278-1384 És cobert per: 1262-1000			
Fase Cronològica: Època moderna (XVI-XVIII)		Datació:	
Interpretació:			

Nom Jaciment/Codi: C/ D'EN RULL 10-14, C/ NOU DE ST. FRANCESC 9-13, C/CÒDOLS 2		U.E.: 1264	
Tipus d'U.E.: Estrat/nivell		Definició: Anivellament	
Textura:		Consistència:	
Composició Geològica:			
Composició Orgànica: Cendres			
Composició Artificial: Ceràmica			
Color: Gris	Cota Superior: 5,08 (en metres)	Cota Inferior: 5,05 (en metres)	
Relacions Físiques: Cobreix a: 1251-1265-1266-1267-1268-1269-1270-1278-1384 És cobert per: 1262-1263-1000			
Fase Cronològica: Època moderna (XVI-XVIII)		Datació:	
Interpretació:			

Nom Jaciment/Codi: C/ D'EN RULL 10-14, C/ NOU DE ST. FRANCESC 9-13, C/CÒDOLS 2		U.E.: 1265	
Tipus d'U.E.: Estrat/nivell		Definició: Anivellament	
Textura:		Consistència:	
Composició Geològica: Argiles, Graves, Sorres			
Composició Orgànica: Carbons			
Composició Artificial: Ceràmica, Material de construcció			
Color: Vermell	Cota Superior: 5,05 (en metres)	Cota Inferior: 5,01 (en metres)	
Relacions Físiques: Cobreix a: 1251-1266-1267-1268-1269-1270-1278-1384 És cobert per: 1262-1263-1264-1000			
Fase Cronològica: Època moderna (XVI-XVIII)		Datació:	
Interpretació:			

Nom Jaciment/Codi: C/ D'EN RULL 10-14, C/ NOU DE ST. FRANCESC 9-13, C/CÒDOLS 2		U.E.: 1266	
Tipus d'U.E.: Estructura positiva		Definició: Paviment	
Composició Geològica:			
Composició Orgànica: Cendres			
Composició Artificial: Ceràmica			
Color: Gris	Cota Superior: 5,01 (en metres)	Cota Inferior: 4,94 (en metres)	
Amplada: 0,00 (en metres)	Longitud: 0,00 (en metres)		
Relacions Físiques: Cobreix a: 1251-1267-1268-1269-1270-1278-1384 És cobert per: 1262-1263-1264-1265-1000			
Fase Cronològica: Època moderna (XVI-XVIII)		Datació:	
Interpretació:			

Nom Jaciment/Codi: C/ D'EN RULL 10-14, C/ NOU DE ST. FRANCESC 9-13, C/CÒDOLS 2		U.E.: 1267	
Tipus d'U.E.: Estructura positiva		Definició: Paviment	
Composició Geològica: Argiles			
Composició Orgànica: Carbons			
Composició Artificial: Altres			
Color: Vermell	Cota Superior: 4,94 (en metres)	Cota Inferior: 4,85 (en metres)	
Amplada: 0,00 (en metres)	Longitud: 0,00 (en metres)		
Relacions Físiques: Cobreix a: 1251-1268-1269-1270-1278-1384 És cobert per: 1262-1263-1264-1265-1266-1000			
Fase Cronològica: Època moderna (XVI-XVIII)		Datació:	
Interpretació:			

Nom Jaciment/Codi: C/ D'EN RULL 10-14, C/ NOU DE ST. FRANCESC 9-13, C/CÒDOLS 2		U.E.: 1268	
Tipus d'U.E.: Estrat/nivell		Definició: Anivellament	
Textura:		Consistència:	
Composició Geològica:			
Composició Orgànica: Cendres			
Composició Artificial: Ceràmica			
Color: Gris	Cota Superior: 4,85 (en metres)	Cota Inferior: 4,79 (en metres)	
Relacions Físiques: Cobreix a: 1251-1269-1270-1278-1384 És cobert per: 1262-1263-1264-1265-1266-1267-1000			
Fase Cronològica: Època moderna (XVI-XVIII)		Datació:	
Interpretació:			

Nom Jaciment/Codi: C/ D'EN RULL 10-14, C/ NOU DE ST. FRANCESC 9-13, C/CÒDOLS 2		U.E.: 1269
Tipus d'U.E.: Estrat/nivell	Definició: Anivellament	
Textura:	Consistència:	
Composició Geològica: Argiles		
Composició Orgànica: Carbons, Cendres		
Composició Artificial: Ceràmica, Material de construcció		
Color: Marró fosc	Cota Superior: 4,71 (en metres)	Cota Inferior: 4,66 (en metres)
Relacions Físiques: Cobreix a: 1270-1278-1314-1321-1322-1384 És cobert per: 1249-1250-1251-1262-1263-1264-1265-1266-1267-1268-1000		
Fase Cronològica: Època moderna (XVI-XVIII)		Datació:
Interpretació:		

Nom Jaciment/Codi: C/ D'EN RULL 10-14, C/ NOU DE ST. FRANCESC 9-13, C/CÒDOLS 2		U.E.: 1270
Tipus d'U.E.: Estrat/nivell	Definició: Anivellament	
Textura: Argil-lsorrenca	Consistència: Solta	
Composició Geològica: Argiles, Graves, Sorres		
Composició Orgànica: Carbons		
Composició Artificial: Ceràmica, Material de construcció		
Color: Marró fosc	Cota Superior: 4,66 (en metres)	Cota Inferior: 4,52 (en metres)
Relacions Físiques: Cobreix a: 1278-1314-1321-1322-1384 És cobert per: 1249-1250-1251-1262-1263-1264-1265-1266-1267-1268-1269-1000		
Fase Cronològica: Època moderna (XVI-XVIII)		Datació:
Interpretació:		

Nom Jaciment/Codi: C/ D'EN RULL 10-14, C/ NOU DE ST. FRANCESC 9-13, C/CÒDOLS 2		U.E.: 1271	
Tipus d'U.E.: Estructura positiva		Definició: Envà	
Composició Geològica:			
Composició Orgànica:			
Composició Artificial:			
Color:	Cota Superior:	0,00 (en metres)	Cota Inferior: 0,00 (en metres)
Amplada: 0,00 (en metres)		Longitud: 0,00 (en metres)	
Relacions Físiques:			
Cobreix a: 1321-1322			
És cobert per: 1251			
Fase Cronològica:		Datació:	
Interpretació:			

Nom Jaciment/Codi: C/ D'EN RULL 10-14, C/ NOU DE ST. FRANCESC 9-13, C/CÒDOLS 2		U.E.: 1272	
Tipus d'U.E.: Estructura positiva		Definició: Paviment	
Composició Geològica:			
Composició Orgànica:			
Composició Artificial: Ceràmica			
Color: Ocre	Cota Superior:	4,82 (en metres)	Cota Inferior: 4,61 (en metres)
Amplada: (en metres)		Longitud: (en metres)	
Relacions Físiques:			
Cobreix a: 1278-1314-1321-1322			
És cobert per: 1249-1250-1251			
Fase Cronològica:		Datació:	
Interpretació:			

Nom Jaciment/Codi: C/ D'EN RULL 10-14, C/ NOU DE ST. FRANCESC 9-13, C/CÒDOLS 2		U.E.: 1274	
Tipus d'U.E.: Estrat/nivell		Definició:	
Textura:		Consistència:	
Composició Geològica:			
Composició Orgànica:			
Composició Artificial:			
Color:	Cota Superior:	0,00 (en metres)	Cota Inferior: 0,00 (en metres)
Relacions Físiques: Farceix a: 1276			
Fase Cronològica:		Datació:	
Interpretació:			

Nom Jaciment/Codi: C/ D'EN RULL 10-14, C/ NOU DE ST. FRANCESC 9-13, C/CÒDOLS 2		U.E.: 1276	
Tipus d'U.E.: Estructura positiva		Definició: Dipòsit	
Composició Geològica:			
Composició Orgànica:			
Composició Artificial:			
Color: Blanc	Cota Superior:	5,17 (en metres)	Cota Inferior: 4,34 (en metres)
Amplada: 0,50 (en metres)	Longitud:	1,10 (en metres)	
Relacions Físiques: Cobreix a: 1307 Farceix a: 1277 És farcit per: 1274			
Fase Cronològica: Època contemporània (XIX-XXI)		Datació:	
Interpretació:			

Nom Jaciment/Codi: C/ D'EN RULL 10-14, C/ NOU DE ST. FRANCESC 9-13, C/CÒDOLS 2		U.E.: 1277	
Tipus d'U.E.: Estructura negativa/retall		Definició: Rasa de fonamentació	
Cota Superior:	5,17 (en metres)	Cota Inferior:	4,34 (en metres)
Relacions Físiques: És farcit per: 1276			
Fase Cronològica: Època contemporània (XIX-XXI)		Datació:	
Interpretació:			

Nom Jaciment/Codi: C/ D'EN RULL 10-14, C/ NOU DE ST. FRANCESC 9-13, C/CÒDOLS 2		U.E.: 1278	
Tipus d'U.E.: Estructura positiva		Definició: Preparació de paviment	
Composició Geològica:			
Composició Orgànica:			
Composició Artificial:			
Color: Ocre	Cota Superior: 4,61 (en metres)	Cota Inferior: 4,51 (en metres)	
Amplada: 0,00 (en metres)	Longitud: 0,00 (en metres)		
Relacions Físiques:			
Cobreix a: 1294-1314-1321-1322-1384			
És cobert per: 1249-1250-1251-1262-1263-1264-1265-1266-1267-1268-1269-1270-1272			
Fase Cronològica:		Datació:	
Interpretació:			

Nom Jaciment/Codi: C/ D'EN RULL 10-14, C/ NOU DE ST. FRANCESC 9-13, C/CÒDOLS 2		U.E.: 1279	
Tipus d'U.E.: Estructura positiva		Definició: Mur	
Composició Geològica:			
Composició Orgànica:			
Composició Artificial:			
Color: Taronja	Cota Superior: 4,38 (en metres)	Cota Inferior: 3,79 (en metres)	
Amplada: 0,40 (en metres)	Longitud: 1,80 (en metres)		
Relacions Físiques:			
És cobert per: 1000-1364-1365			
És tallat per: 1282			
Farceix a: 1280			
Se li lliura: 1336-1337			
Fase Cronològica: Baix medieval (XIII-XV)		Datació:	
Interpretació:			

Nom Jaciment/Codi: C/ D'EN RULL 10-14, C/ NOU DE ST. FRANCESC 9-13, C/CÒDOLS 2		U.E.: 1280	
Tipus d'U.E.: Estructura negativa/retall		Definició: Rasa de fonamentació	
Cota Superior: 4,38 (en metres)	Cota Inferior: 3,79 (en metres)		
Relacions Físiques:			
És farcit per: 1279			
Fase Cronològica: Baix medieval (XIII-XV)		Datació:	
Interpretació:			

Nom Jaciment/Codi: C/ D'EN RULL 10-14, C/ NOU DE ST. FRANCESC 9-13, C/CÒDOLS 2		U.E.: 1281	
Tipus d'U.E.: Estructura positiva		Definició: Mur	
Composició Geològica:			
Composició Orgànica:			
Composició Artificial:			
Color: Blanc	Cota Superior: 5,03 (en metres)	Cota Inferior: 4,00 (en metres)	
Amplada: 0,60 (en metres)	Longitud: 5,00 (en metres)		
Relacions Físiques: Se li lliura: 1285			
Fase Cronològica: Època contemporània (XIX-XXI)		Datació:	
Interpretació:			

Nom Jaciment/Codi: C/ D'EN RULL 10-14, C/ NOU DE ST. FRANCESC 9-13, C/CÒDOLS 2		U.E.: 1282	
Tipus d'U.E.: Estructura negativa/retall		Definició: Rasa de fonamentació	
Cota Superior: 5,03 (en metres)	Cota Inferior: 4,00 (en metres)		
Relacions Físiques: Talla a: 1279-1283			
Fase Cronològica: Època contemporània (XIX-XXI)		Datació:	
Interpretació:			

Nom Jaciment/Codi: C/ D'EN RULL 10-14, C/ NOU DE ST. FRANCESC 9-13, C/CÒDOLS 2		U.E.: 1283	
Tipus d'U.E.: Estructura positiva		Definició: Mur	
Composició Geològica:			
Composició Orgànica:			
Composició Artificial:			
Color: Marró clar	Cota Superior: 4,71 (en metres)	Cota Inferior: 3,93 (en metres)	
Amplada: 8,00 (en metres)	Longitud: 0,50 (en metres)		
Relacions Físiques: És tallat per: 1282-1286 Farceix a: 1284 Se li lliura: 1285			
Fase Cronològica: Època moderna (XVI-XVIII)		Datació:	
Interpretació:			

Nom Jaciment/Codi: C/ D'EN RULL 10-14, C/ NOU DE ST. FRANCESC 9-13, C/CÒDOLS 2		U.E.: 1284
Tipus d'U.E.: Estructura negativa/retall	Definició: Rasa de fonamentació	
Cota Superior: 4,71 (en metres)	Cota Inferior: 3,93 (en metres)	
Relacions Físiques: És farcit per: 1283		
Fase Cronològica: Època moderna (XVI-XVIII)	Datació:	
Interpretació:		

Nom Jaciment/Codi: C/ D'EN RULL 10-14, C/ NOU DE ST. FRANCESC 9-13, C/CÒDOLS 2		U.E.: 1285
Tipus d'U.E.: Estructura positiva	Definició: Dipòsit	
Composició Geològica:		
Composició Orgànica:		
Composició Artificial:		
Color: Vermell	Cota Superior: 4,27 (en metres)	Cota Inferior: 3,92 (en metres)
Amplada: 1,10 (en metres)	Longitud: 1,10 (en metres)	
Relacions Físiques: És lliura a: 1281-1283		
Fase Cronològica: Època contemporània (XIX-XXI)	Datació:	
Interpretació:		

Nom Jaciment/Codi: C/ D'EN RULL 10-14, C/ NOU DE ST. FRANCESC 9-13, C/CÒDOLS 2		U.E.: 1286
Tipus d'U.E.: Estructura negativa/retall	Definició: Rasa de fonamentació	
Cota Superior: 4,27 (en metres)	Cota Inferior: 3,92 (en metres)	
Relacions Físiques: Talla a: 1283		
Fase Cronològica: Època contemporània (XIX-XXI)	Datació:	
Interpretació:		

Nom Jaciment/Codi: C/ D'EN RULL 10-14, C/ NOU DE ST. FRANCESC 9-13, C/CÒDOLS 2		U.E.: 1287
Tipus d'U.E.: Estrat/nivell	Definició: Anivellament	
Textura: Argil-lorrenca	Consistència: Compacta	
Composició Geològica: Argiles, Sorres		
Composició Orgànica: Carbons		
Composició Artificial: Ceràmica, Material de construcció, Altres		
Color: Marró fosc	Cota Superior: 4,49 (en metres)	Cota Inferior: 4,46 (en metres)
Relacions Físiques: Cobreix a: 1288-1289-1290-1292-1317 És cobert per: 1288-1000		
Fase Cronològica:		Datació:
Interpretació:		

Nom Jaciment/Codi: C/ D'EN RULL 10-14, C/ NOU DE ST. FRANCESC 9-13, C/CÒDOLS 2		U.E.: 1288
Tipus d'U.E.: Estrat/nivell	Definició: Altres	
Textura: Cendrosa	Consistència: Compacta	
Composició Geològica:		
Composició Orgànica: Cendres		
Composició Artificial: Ceràmica		
Color: Gris	Cota Superior: 4,46 (en metres)	Cota Inferior: 4,44 (en metres)
Relacions Físiques: Cobreix a: 1287-1289-1000 És cobert per: 1287-1290-1317		
Fase Cronològica:		Datació:
Interpretació:		

Nom Jaciment/Codi: C/ D'EN RULL 10-14, C/ NOU DE ST. FRANCESC 9-13, C/CÒDOLS 2		U.E.: 1289	
Tipus d'U.E.: Estrat/nivell		Definició: Anivellament	
Textura:		Consistència:	
Composició Geològica:			
Composició Orgànica:			
Composició Artificial:			
Color:	Cota Superior:	0,00 (en metres)	Cota Inferior: 0,00 (en metres)
Relacions Físiques: Cobreix a: 1290-1292 És cobert per: 1287-1288-1000			
Fase Cronològica:		Datació:	
Interpretació:			

Nom Jaciment/Codi: C/ D'EN RULL 10-14, C/ NOU DE ST. FRANCESC 9-13, C/CÒDOLS 2		U.E.: 1290	
Tipus d'U.E.: Estrat/nivell		Definició: Farciment	
Textura: Sorrenca		Consistència: Solta	
Composició Geològica: Argiles, Sorres			
Composició Orgànica: Carbons			
Composició Artificial: Ceràmica, Material de construcció			
Color: Taronja	Cota Superior:	4,26 (en metres)	Cota Inferior: 3,97 (en metres)
Relacions Físiques: Cobreix a: 1288 És cobert per: 1287-1289 Farceix a: 1291			
Fase Cronològica:		Datació:	
Interpretació:			

Nom Jaciment/Codi: C/ D'EN RULL 10-14, C/ NOU DE ST. FRANCESC 9-13, C/CÒDOLS 2		U.E.: 1291	
Tipus d'U.E.: Estructura negativa/retall		Definició: Retall indeterminat	
Cota Superior:	0,00 (en metres)	Cota Inferior:	0,00 (en metres)
Relacions Físiques: Talla a: 1292 És farcit per: 1290			
Fase Cronològica:		Datació:	
Interpretació:			

Nom Jaciment/Codi: C/ D'EN RULL 10-14, C/ NOU DE ST. FRANCESC 9-13, C/CÒDOLS 2		U.E.: 1292
Tipus d'U.E.: Estrat/nivell	Definició: Altres	
Textura: Argilosa	Consistència: Compacta	
Composició Geològica: Argiles, Blocs, Sorres		
Composició Orgànica: Carbons		
Composició Artificial: Ceràmica, Material de construcció		
Color: Marró fosc	Cota Superior: 4,39 (en metres)	Cota Inferior: 4,10 (en metres)
Relacions Físiques: Cobreix a: 1316-1319 És cobert per: 1287-1289 És tallat per: 1291		
Fase Cronològica:		Datació:
Interpretació:		

Nom Jaciment/Codi: C/ D'EN RULL 10-14, C/ NOU DE ST. FRANCESC 9-13, C/CÒDOLS 2		U.E.: 1294
Tipus d'U.E.: Estrat/nivell	Definició:	
Textura:	Consistència:	
Composició Geològica:		
Composició Orgànica:		
Composició Artificial:		
Color: Marró fosc	Cota Superior: 4,54 (en metres)	Cota Inferior: 4,26 (en metres)
Relacions Físiques: Cobreix a: 1314-1321-1322 És cobert per: 1249-1250-1251-1278		
Fase Cronològica:		Datació:
Interpretació:		

Nom Jaciment/Codi: C/ D'EN RULL 10-14, C/ NOU DE ST. FRANCESC 9-13, C/CÒDOLS 2		U.E.: 1295	
Tipus d'U.E.: Estructura positiva		Definició: Mur	
Composició Geològica:			
Composició Orgànica:			
Composició Artificial:			
Color: Marró clar	Cota Superior: 4,84 (en metres)	Cota Inferior: 4,10 (en metres)	
Amplada: 0,50 (en metres)	Longitud: 2,00 (en metres)		
Relacions Físiques: És cobert per: 1026-1297-1301 Farceix a: 1296 És lliura a: 1026 Se li lliura: 1305-1466			
Fase Cronològica: Època moderna (XVI-XVIII)		Datació:	
Interpretació:			

Nom Jaciment/Codi: C/ D'EN RULL 10-14, C/ NOU DE ST. FRANCESC 9-13, C/CÒDOLS 2		U.E.: 1296	
Tipus d'U.E.: Estructura negativa/retall		Definició: Rasa de fonamentació	
Cota Superior: 4,84 (en metres)	Cota Inferior: 4,10 (en metres)		
Relacions Físiques: És farcit per: 1295			
Fase Cronològica: Època moderna (XVI-XVIII)		Datació:	
Interpretació:			

Nom Jaciment/Codi: C/ D'EN RULL 10-14, C/ NOU DE ST. FRANCESC 9-13, C/CÒDOLS 2		U.E.: 1297	
Tipus d'U.E.: Estructura positiva		Definició:	
Composició Geològica:			
Composició Orgànica:			
Composició Artificial:			
Color: Taronja	Cota Superior: 5,08 (en metres)	Cota Inferior: 4,56 (en metres)	
Amplada: 0,50 (en metres)	Longitud: 0,50 (en metres)		
Relacions Físiques: Cobreix a: 1295 És cobert per: 1301 Farceix a: 1298 Se li lliura: 1301-1302-1303			
Fase Cronològica: Baix medieval (XIII-XV)		Datació:	
Interpretació:			

Nom Jaciment/Codi: C/ D'EN RULL 10-14, C/ NOU DE ST. FRANCESC 9-13, C/CÒDOLS 2		U.E.: 1298
Tipus d'U.E.: Estructura negativa/retall	Definició: Rasa de fonamentació	
Cota Superior: 5,08 (en metres)	Cota Inferior: 4,56 (en metres)	
Relacions Físiques: És farcit per: 1297		
Fase Cronològica: Baix medieval (XIII-XV)	Datació:	
Interpretació:		

Nom Jaciment/Codi: C/ D'EN RULL 10-14, C/ NOU DE ST. FRANCESC 9-13, C/CÒDOLS 2		U.E.: 1299
Tipus d'U.E.: Estructura positiva	Definició: Paviment	
Composició Geològica:		
Composició Orgànica:		
Composició Artificial:		
Color:	Cota Superior: 0,00 (en metres)	Cota Inferior: 0,00 (en metres)
Amplada: 0,00 (en metres)	Longitud: 0,00 (en metres)	
Relacions Físiques: Cobreix a: 1305		
Fase Cronològica:	Datació:	
Interpretació:		

Nom Jaciment/Codi: C/ D'EN RULL 10-14, C/ NOU DE ST. FRANCESC 9-13, C/CÒDOLS 2		U.E.: 1300
Tipus d'U.E.: Estructura positiva	Definició: Preparació de paviment	
Composició Geològica: Sorres		
Composició Orgànica:		
Composició Artificial:		
Color: Ocre	Cota Superior: 5,17 (en metres)	Cota Inferior: 5,15 (en metres)
Amplada: 0,00 (en metres)	Longitud: 0,00 (en metres)	
Relacions Físiques: Cobreix a: 1301-1305 És cobert per: 1000		
Fase Cronològica:	Datació:	
Interpretació:		

Nom Jaciment/Codi: C/ D'EN RULL 10-14, C/ NOU DE ST. FRANCESC 9-13, C/CÒDOLS 2			U.E.: 1301
Tipus d'U.E.: Estrat/nivell	Definició: Anivellament		
Textura: Argilosa	Consistència: Solta		
Composició Geològica: Argiles, Graves, Sorres			
Composició Orgànica: Carbons			
Composició Artificial: Ceràmica, Material de construcció			
Color: Vermell	Cota Superior: 5,15 (en metres)	Cota Inferior: 5,03 (en metres)	
Relacions Físiques: Cobreix a: 1295-1297-1302-1305 És cobert per: 1300 És lliura a: 1297			
Fase Cronològica: Baix medieval (XIII-XV)		Datació:	
Interpretació:			

Nom Jaciment/Codi: C/ D'EN RULL 10-14, C/ NOU DE ST. FRANCESC 9-13, C/CÒDOLS 2			U.E.: 1302
Tipus d'U.E.: Estrat/nivell	Definició: Anivellament		
Textura: Argilosa	Consistència: Solta		
Composició Geològica: Argiles, Sorres			
Composició Orgànica: Carbons			
Composició Artificial: Ceràmica, Material de construcció			
Color: Vermell	Cota Superior: 5,03 (en metres)	Cota Inferior: 4,94 (en metres)	
Relacions Físiques: Cobreix a: 1303-1305 És cobert per: 1301 És lliura a: 1297			
Fase Cronològica: Baix medieval (XIII-XV)		Datació:	
Interpretació:			

Nom Jaciment/Codi: C/ D'EN RULL 10-14, C/ NOU DE ST. FRANCESC 9-13, C/CÒDOLS 2		U.E.: 1303	
Tipus d'U.E.: Estrat/nivell		Definició: Anivellament	
Textura: Cendrosa		Consistència: Compacta	
Composició Geològica: Argiles			
Composició Orgànica: Cendres			
Composició Artificial: Ceràmica			
Color: Gris	Cota Superior: 4,94 (en metres)	Cota Inferior: 4,82 (en metres)	
Relacions Físiques: Cobreix a: 1304-1305 És cobert per: 1302 És lliura a: 1297			
Fase Cronològica: Baix medieval (XIII-XV)		Datació:	
Interpretació:			

Nom Jaciment/Codi: C/ D'EN RULL 10-14, C/ NOU DE ST. FRANCESC 9-13, C/CÒDOLS 2		U.E.: 1304	
Tipus d'U.E.: Estrat/nivell		Definició: Anivellament	
Textura: Sorrenca		Consistència: Solta	
Composició Geològica: Argiles, Sorres			
Composició Orgànica: Carbons			
Composició Artificial: Ceràmica, Material de construcció			
Color: Marró fosc	Cota Superior: 4,82 (en metres)	Cota Inferior: 4,04 (en metres)	
Relacions Físiques: Cobreix a: 1305 És cobert per: 1303			
Fase Cronològica: Baix medieval (XIII-XV)		Datació:	
Interpretació:			

Nom Jaciment/Codi: C/ D'EN RULL 10-14, C/ NOU DE ST. FRANCESC 9-13, C/CÒDOLS 2		U.E.: 1305	
Tipus d'U.E.: Estructura positiva		Definició: Paviment	
Composició Geològica:			
Composició Orgànica:			
Composició Artificial: Altres			
Color: Blanc	Cota Superior:	4,56 (en metres)	Cota Inferior: 4,04 (en metres)
Amplada: 0,00 (en metres)	Longitud:	0,00 (en metres)	
Relacions Físiques:			
És cobert per: 1299-1300-1301-1302-1303-1304			
És lliura a: 1295			
Fase Cronològica: Baix medieval (XIII-XV)		Datació:	
Interpretació:			

Nom Jaciment/Codi: C/ D'EN RULL 10-14, C/ NOU DE ST. FRANCESC 9-13, C/CÒDOLS 2		U.E.: 1306	
Tipus d'U.E.: Estructura positiva		Definició: Dipòsit	
Composició Geològica:			
Composició Orgànica:			
Composició Artificial:			
Color: Altres	Cota Superior:	4,67 (en metres)	Cota Inferior: 3,90 (en metres)
Amplada: 1,00 (en metres)	Longitud:	2,00 (en metres)	
Relacions Físiques:			
És tallat per: 1240			
És lliura a: 1239			
Fase Cronològica: Època moderna (XVI-XVIII)		Datació:	
Interpretació: Ample de la paret 0,28m. Terra de rjols grocs de 0'30x'15m.			

Nom Jaciment/Codi: C/ D'EN RULL 10-14, C/ NOU DE ST. FRANCESC 9-13, C/CÒDOLS 2		U.E.: 1307	
Tipus d'U.E.: Estructura positiva		Definició: Paviment	
Composició Geològica: Argiles, Sorres			
Composició Orgànica: Cendres			
Composició Artificial: Ceràmica			
Color: Altres	Cota Superior: 4,64 (en metres)	Cota Inferior: 3,56 (en metres)	
Amplada: 0,00 (en metres)	Longitud: 0,00 (en metres)		
Relacions Físiques: Cobreix a: 1309-1315-1323-1324-1325-1332-1355 És cobert per: 1258-1276			
Fase Cronològica:		Datació:	
Interpretació:			

Nom Jaciment/Codi: C/ D'EN RULL 10-14, C/ NOU DE ST. FRANCESC 9-13, C/CÒDOLS 2		U.E.: 1308	
Tipus d'U.E.: Estrat/nivell		Definició: Anivellament	
Textura: Sorrenca		Consistència: Solta	
Composició Geològica: Argiles, Pedres, Sorres			
Composició Orgànica: Carbons			
Composició Artificial: Ceràmica, Material de construcció			
Color: Altres	Cota Superior: 4,34 (en metres)	Cota Inferior: 4,26 (en metres)	
Relacions Físiques: Cobreix a: 1314-1321-1322 És cobert per: 1249-1250-1251			
Fase Cronològica:		Datació:	
Interpretació:			

Nom Jaciment/Codi: C/ D'EN RULL 10-14, C/ NOU DE ST. FRANCESC 9-13, C/CÒDOLS 2		U.E.: 1309	
Tipus d'U.E.: Estructura positiva		Definició: Paviment	
Composició Geològica: Argiles, Sorres			
Composició Orgànica:			
Composició Artificial: Material de construcció			
Color: Marró fosc	Cota Superior: 4,56 (en metres)	Cota Inferior: 4,39 (en metres)	
Amplada: 0,00 (en metres)	Longitud: 0,00 (en metres)		
Relacions Físiques: Cobreix a: 1315-1323-1324-1325-1332 És cobert per: 1258-1307			
Fase Cronològica:		Datació:	
Interpretació:			

Nom Jaciment/Codi: C/ D'EN RULL 10-14, C/ NOU DE ST. FRANCESC 9-13, C/CÒDOLS 2		U.E.: 1310	
Tipus d'U.E.: Estructura positiva		Definició: Mur	
Composició Geològica:			
Composició Orgànica:			
Composició Artificial:			
Color: Marró clar	Cota Superior: 4,79 (en metres)	Cota Inferior: 4,12 (en metres)	
Amplada: 0,50 (en metres)	Longitud: 1,00 (en metres)		
Relacions Físiques: Cobreix a: 1324-1325 Se li lliura: 1312			
Fase Cronològica: Època moderna (XVI-XVIII)		Datació:	
Interpretació:			

Nom Jaciment/Codi: C/ D'EN RULL 10-14, C/ NOU DE ST. FRANCESC 9-13, C/CÒDOLS 2		U.E.: 1311	
Tipus d'U.E.: Estructura negativa/retall		Definició: Rasa de fonamentació	
Cota Superior: 4,35 (en metres)	Cota Inferior: 4,22 (en metres)		
Relacions Físiques: Talla a: 1323-1324-1355			
Fase Cronològica: Època moderna (XVI-XVIII)		Datació:	
Interpretació:			

Nom Jaciment/Codi: C/ D'EN RULL 10-14, C/ NOU DE ST. FRANCESC 9-13, C/CÒDOLS 2		U.E.: 1312	
Tipus d'U.E.: Estructura positiva		Definició: Mur	
Composició Geològica:			
Composició Orgànica:			
Composició Artificial:			
Color: Blanc	Cota Superior: 4,78 (en metres)	Cota Inferior: 4,12 (en metres)	
Amplada: 0,60 (en metres)	Longitud: 1,00 (en metres)		
Relacions Físiques: És lliura a: 1310			
Fase Cronològica: Època contemporània (XIX-XXI)		Datació:	
Interpretació:			

Nom Jaciment/Codi: C/ D'EN RULL 10-14, C/ NOU DE ST. FRANCESC 9-13, C/CÒDOLS 2		U.E.: 1313	
Tipus d'U.E.: Estructura negativa/retall		Definició: Rasa de fonamentació	
Cota Superior: 4,78 (en metres)	Cota Inferior: 4,12 (en metres)		
Relacions Físiques:			
Fase Cronològica:		Datació:	
Interpretació:			

Nom Jaciment/Codi: C/ D'EN RULL 10-14, C/ NOU DE ST. FRANCESC 9-13, C/CÒDOLS 2		U.E.: 1314	
Tipus d'U.E.: Estrat/nivell		Definició:	
Textura:		Consistència:	
Composició Geològica:			
Composició Orgànica:			
Composició Artificial:			
Color:	Cota Superior: 0,00 (en metres)	Cota Inferior: 0,00 (en metres)	
Relacions Físiques: Cobreix a: 1321-1322 És cobert per: 1249-1250-1251-1269-1270-1272-1278-1294-1308			
Fase Cronològica:		Datació:	
Interpretació:			

Nom Jaciment/Codi: C/ D'EN RULL 10-14, C/ NOU DE ST. FRANCESC 9-13, C/CÒDOLS 2		U.E.: 1315
Tipus d'U.E.: Estrat/nivell	Definició: Anivellament	
Textura:	Consistència:	
Composició Geològica: Argiles, Blocs		
Composició Orgànica: Carbons		
Composició Artificial: Ceràmica, Material de construcció		
Color: Vermell	Cota Superior: 4,58 (en metres)	Cota Inferior: 4,38 (en metres)
Relacions Físiques: Cobreix a: 1323-1324-1325-1332-1355 És cobert per: 1258-1307-1309		
Fase Cronològica:		Datació:
Interpretació:		

Nom Jaciment/Codi: C/ D'EN RULL 10-14, C/ NOU DE ST. FRANCESC 9-13, C/CÒDOLS 2		U.E.: 1316
Tipus d'U.E.: Estrat/nivell	Definició: Anivellament	
Textura: Argil-lsorrenca	Consistència: Compacta	
Composició Geològica: Argiles, Sorres		
Composició Orgànica: Carbons		
Composició Artificial: Ceràmica, Material de construcció		
Color: Marró fosc	Cota Superior: 4,10 (en metres)	Cota Inferior: 4,06 (en metres)
Relacions Físiques: Cobreix a: 1317-1319 És cobert per: 1292		
Fase Cronològica:		Datació:
Interpretació:		

Nom Jaciment/Codi: C/ D'EN RULL 10-14, C/ NOU DE ST. FRANCESC 9-13, C/CÒDOLS 2		U.E.: 1317	
Tipus d'U.E.: Estrat/nivell		Definició: Enderroc	
Textura:		Consistència:	
Composició Geològica:			
Composició Orgànica:			
Composició Artificial:			
Color:	Cota Superior:	0,00 (en metres)	Cota Inferior: 0,00 (en metres)
Relacions Físiques: Cobreix a: 1288 És cobert per: 1287-1316			
Fase Cronològica:		Datació:	
Interpretació:			

Nom Jaciment/Codi: C/ D'EN RULL 10-14, C/ NOU DE ST. FRANCESC 9-13, C/CÒDOLS 2		U.E.: 1319	
Tipus d'U.E.: Estrat/nivell		Definició: Anivellament	
Textura: Argil-losorrenca		Consistència: Solta	
Composició Geològica: Argiles, Graves, Sorres			
Composició Orgànica: Carbons			
Composició Artificial: Ceràmica, Material de construcció			
Color: Marró fosc	Cota Superior:	4,06 (en metres)	Cota Inferior: 4,06 (en metres)
Relacions Físiques: És cobert per: 1292-1316			
Fase Cronològica:		Datació:	
Interpretació:			

Nom Jaciment/Codi: C/ D'EN RULL 10-14, C/ NOU DE ST. FRANCESC 9-13, C/CÒDOLS 2		U.E.: 1320	
Tipus d'U.E.: Estructura positiva		Definició: Mur	
Composició Geològica:			
Composició Orgànica:			
Composició Artificial:			
Color: Vermell	Cota Superior: 5,22 (en metres)	Cota Inferior: 4,77 (en metres)	
Amplada: 0,20 (en metres)	Longitud: 1,10 (en metres)		
Relacions Físiques: Se li lliura: 1086			
Fase Cronològica: Època moderna (XVI-XVIII)		Datació:	
Interpretació: Pared segona fase del forn.			

Nom Jaciment/Codi: C/ D'EN RULL 10-14, C/ NOU DE ST. FRANCESC 9-13, C/CÒDOLS 2		U.E.: 1321	
Tipus d'U.E.: Estrat/nivell		Definició: Anivellament	
Textura: Argilosa		Consistència: Compacta	
Composició Geològica: Argiles, Blocs			
Composició Orgànica: Carbons			
Composició Artificial: Ceràmica, Material de construcció			
Color: Altres	Cota Superior: 4,20 (en metres)	Cota Inferior: 3,55 (en metres)	
Relacions Físiques: És igual a: 1322 Cobreix a: 1322 És cobert per: 1249-1250-1251-1269-1270-1271-1272-1278-1294-1308-1314 És tallat per: 1403			
Fase Cronològica: Baix medieval (XIII-XV)		Datació:	
Interpretació:			

Nom Jaciment/Codi: C/ D'EN RULL 10-14, C/ NOU DE ST. FRANCESC 9-13, C/CÒDOLS 2		U.E.: 1322
Tipus d'U.E.: Estrat/nivell	Definició: Anivellament	
Textura: Argilosa	Consistència: Compacta	
Composició Geològica: Argiles, Sorres		
Composició Orgànica: Carbons		
Composició Artificial: Ceràmica, Material de construcció		
Color: Altres	Cota Superior: 4,20 (en metres)	Cota Inferior: 3,55 (en metres)
Relacions Físiques: És igual a: 1321 És cobert per: 1249-1250-1251-1269-1270-1271-1272-1278-1294-1308-1314-1321		
Fase Cronològica: Baix medieval (XIII-XV)		Datació:
Interpretació:		

Nom Jaciment/Codi: C/ D'EN RULL 10-14, C/ NOU DE ST. FRANCESC 9-13, C/CÒDOLS 2		U.E.: 1323
Tipus d'U.E.: Estrat/nivell	Definició: Altres	
Textura: Argil-losorrenca	Consistència: Compacta	
Composició Geològica: Argiles, Sorres		
Composició Orgànica: Carbons		
Composició Artificial: Ceràmica, Material de construcció		
Color: Marró fosc	Cota Superior: 4,41 (en metres)	Cota Inferior: 4,38 (en metres)
Relacions Físiques: Cobreix a: 1324-1325-1332-1355 És cobert per: 1258-1307-1309-1315 És tallat per: 1311		
Fase Cronològica:		Datació:
Interpretació:		

Nom Jaciment/Codi: C/ D'EN RULL 10-14, C/ NOU DE ST. FRANCESC 9-13, C/CÒDOLS 2		U.E.: 1324	
Tipus d'U.E.: Estructura positiva		Definició: Paviment	
Composició Geològica:			
Composició Orgànica:			
Composició Artificial:			
Color:	Cota Superior:	4,40 (en metres)	Cota Inferior: 4,33 (en metres)
Amplada: 0,00 (en metres)		Longitud: 0,00 (en metres)	
Relacions Físiques:			
Cobreix a: 1325-1355			
És cobert per: 1258-1307-1309-1310-1315-1323			
És tallat per: 1311-1333			
Fase Cronològica:		Datació:	
Interpretació:			

Nom Jaciment/Codi: C/ D'EN RULL 10-14, C/ NOU DE ST. FRANCESC 9-13, C/CÒDOLS 2		U.E.: 1325	
Tipus d'U.E.: Estructura positiva		Definició: Paviment	
Composició Geològica: Argiles, Sorres			
Composició Orgànica: Carbons			
Composició Artificial: Ceràmica, Material de construcció			
Color: Altres	Cota Superior:	4,38 (en metres)	Cota Inferior: 4,29 (en metres)
Amplada: 0,00 (en metres)		Longitud: 0,00 (en metres)	
Relacions Físiques:			
Cobreix a: 1355			
És cobert per: 1258-1307-1309-1310-1315-1323-1324			
Fase Cronològica:		Datació:	
Interpretació:			

Nom Jaciment/Codi: C/ D'EN RULL 10-14, C/ NOU DE ST. FRANCESC 9-13, C/CÒDOLS 2		U.E.: 1326	
Tipus d'U.E.: Estructura positiva		Definició: Mur	
Composició Geològica:			
Composició Orgànica:			
Composició Artificial:			
Color: Blanc	Cota Superior: 5,14 (en metres)	Cota Inferior: 4,49 (en metres)	
Amplada: 0,52 (en metres)	Longitud: 1,40 (en metres)		
Relacions Físiques: Farceix a: 1327			
Fase Cronològica: Època contemporània (XIX-XXI)		Datació:	
Interpretació:			

Nom Jaciment/Codi: C/ D'EN RULL 10-14, C/ NOU DE ST. FRANCESC 9-13, C/CÒDOLS 2		U.E.: 1327	
Tipus d'U.E.: Estructura negativa/retall		Definició: Rasa de fonamentació	
Cota Superior: 5,14 (en metres)	Cota Inferior: 4,49 (en metres)		
Relacions Físiques: És farcit per: 1326			
Fase Cronològica: Època contemporània (XIX-XXI)		Datació:	
Interpretació:			

Nom Jaciment/Codi: C/ D'EN RULL 10-14, C/ NOU DE ST. FRANCESC 9-13, C/CÒDOLS 2		U.E.: 1328	
Tipus d'U.E.: Estructura positiva		Definició: Mur	
Composició Geològica:			
Composició Orgànica:			
Composició Artificial:			
Color: Blanc	Cota Superior: 5,24 (en metres)	Cota Inferior: 4,00 (en metres)	
Amplada: 0,70 (en metres)	Longitud: 1,54 (en metres)		
Relacions Físiques: Farceix a: 1329			
Fase Cronològica: Època contemporània (XIX-XXI)		Datació:	
Interpretació:			

Nom Jaciment/Codi: C/ D'EN RULL 10-14, C/ NOU DE ST. FRANCESC 9-13, C/CÒDOLS 2		U.E.: 1329
Tipus d'U.E.: Estructura negativa/retall	Definició: Rasa de fonamentació	
Cota Superior: 5,24 (en metres)	Cota Inferior: 4,00 (en metres)	
Relacions Físiques: És farcit per: 1328		
Fase Cronològica: Època contemporània (XIX-XXI)	Datació:	
Interpretació:		

Nom Jaciment/Codi: C/ D'EN RULL 10-14, C/ NOU DE ST. FRANCESC 9-13, C/CÒDOLS 2		U.E.: 1330
Tipus d'U.E.: Estructura positiva	Definició: Mur	
Composició Geològica:		
Composició Orgànica:		
Composició Artificial:		
Color: Marró clar	Cota Superior: 5,15 (en metres)	Cota Inferior: 4,74 (en metres)
Amplada: 0,50 (en metres)	Longitud: 1,80 (en metres)	
Relacions Físiques: Farceix a: 1331		
Fase Cronològica: Època moderna (XVI-XVIII)	Datació:	
Interpretació:		

Nom Jaciment/Codi: C/ D'EN RULL 10-14, C/ NOU DE ST. FRANCESC 9-13, C/CÒDOLS 2		U.E.: 1331
Tipus d'U.E.: Estructura negativa/retall	Definició: Rasa de fonamentació	
Cota Superior: 5,15 (en metres)	Cota Inferior: 4,74 (en metres)	
Relacions Físiques: És farcit per: 1330		
Fase Cronològica: Època moderna (XVI-XVIII)	Datació:	
Interpretació:		

Nom Jaciment/Codi: C/ D'EN RULL 10-14, C/ NOU DE ST. FRANCESC 9-13, C/CÒDOLS 2			U.E.: 1332
Tipus d'U.E.: Estrat/nivell	Definició: Farciment		
Textura: Argil-lorrenca	Consistència: Solta		
Composició Geològica: Argiles, Sorres			
Composició Orgànica: Carbons			
Composició Artificial: Ceràmica, Material de construcció			
Color: Marró fosc	Cota Superior: 4,40 (en metres)	Cota Inferior: 4,34 (en metres)	
Relacions Físiques: És cobert per: 1307-1309-1315-1323 Farceix a: 1333			
Fase Cronològica:		Datació:	
Interpretació:			

Nom Jaciment/Codi: C/ D'EN RULL 10-14, C/ NOU DE ST. FRANCESC 9-13, C/CÒDOLS 2			U.E.: 1333
Tipus d'U.E.: Estructura negativa/retall	Definició: Retall indeterminat		
Cota Superior: 4,40 (en metres)	Cota Inferior: 4,34 (en metres)		
Relacions Físiques: Talla a: 1324-1355 És farcit per: 1332			
Fase Cronològica:		Datació:	
Interpretació:			

Nom Jaciment/Codi: C/ D'EN RULL 10-14, C/ NOU DE ST. FRANCESC 9-13, C/CÒDOLS 2			U.E.: 1334
Tipus d'U.E.: Estructura positiva	Definició: Mur		
Composició Geològica:			
Composició Orgànica:			
Composició Artificial:			
Color: Marró clar	Cota Superior: 5,11 (en metres)	Cota Inferior: 3,90 (en metres)	
Amplada: 0,42 (en metres)	Longitud: 1,20 (en metres)		
Relacions Físiques: Cobreix a: 1347 Farceix a: 1335			
Fase Cronològica: Època moderna (XVI-XVIII)		Datació:	
Interpretació:			

Nom Jaciment/Codi: C/ D'EN RULL 10-14, C/ NOU DE ST. FRANCESC 9-13, C/CÒDOLS 2		U.E.: 1335
Tipus d'U.E.: Estructura negativa/retall	Definició: Rasa de fonamentació	
Cota Superior: 5,11 (en metres)	Cota Inferior: 3,90 (en metres)	
Relacions Físiques: És farcit per: 1334		
Fase Cronològica: Època moderna (XVI-XVIII)	Datació:	
Interpretació:		

Nom Jaciment/Codi: C/ D'EN RULL 10-14, C/ NOU DE ST. FRANCESC 9-13, C/CÒDOLS 2		U.E.: 1336
Tipus d'U.E.: Estructura positiva	Definició: Mur	
Composició Geològica:		
Composició Orgànica:		
Composició Artificial:		
Color:	Cota Superior: 0,00 (en metres)	Cota Inferior: 0,00 (en metres)
Amplada: 0,00 (en metres)	Longitud: 0,00 (en metres)	
Relacions Físiques: És igual a: 1364-1365 Cobreix a: 1364 És lliura a: 1279		
Fase Cronològica:	Datació:	
Interpretació:		

Nom Jaciment/Codi: C/ D'EN RULL 10-14, C/ NOU DE ST. FRANCESC 9-13, C/CÒDOLS 2		U.E.: 1337
Tipus d'U.E.: Estructura positiva	Definició: Mur	
Composició Geològica:		
Composició Orgànica:		
Composició Artificial:		
Color: Marró clar	Cota Superior: 4,42 (en metres)	Cota Inferior: 4,01 (en metres)
Amplada: 0,30 (en metres)	Longitud: 1,60 (en metres)	
Relacions Físiques: Farceix a: 1338 És lliura a: 1279		
Fase Cronològica: Època moderna (XVI-XVIII)	Datació:	
Interpretació:		

Nom Jaciment/Codi: C/ D'EN RULL 10-14, C/ NOU DE ST. FRANCESC 9-13, C/CÒDOLS 2		U.E.: 1338
Tipus d'U.E.: Estructura negativa/retall	Definició: Rasa de fonamentació	
Cota Superior: 4,41 (en metres)	Cota Inferior: 4,01 (en metres)	
Relacions Físiques: És farcit per: 1337		
Fase Cronològica: Època moderna (XVI-XVIII)	Datació:	
Interpretació:		

Nom Jaciment/Codi: C/ D'EN RULL 10-14, C/ NOU DE ST. FRANCESC 9-13, C/CÒDOLS 2		U.E.: 1339
Tipus d'U.E.: Estructura positiva	Definició: Mur	
Composició Geològica:		
Composició Orgànica:		
Composició Artificial:		
Color: Blanc	Cota Superior: 5,20 (en metres)	Cota Inferior: 3,85 (en metres)
Amplada: 0,70 (en metres)	Longitud: 6,20 (en metres)	
Relacions Físiques: Farceix a: 1340 És lliura a: 1026		
Fase Cronològica: Època contemporània (XIX-XXI)	Datació:	
Interpretació:		

Nom Jaciment/Codi: C/ D'EN RULL 10-14, C/ NOU DE ST. FRANCESC 9-13, C/CÒDOLS 2		U.E.: 1340
Tipus d'U.E.: Estructura negativa/retall	Definició: Rasa de fonamentació	
Cota Superior: 5,20 (en metres)	Cota Inferior: 3,85 (en metres)	
Relacions Físiques: Talla a: 1425-1427 És farcit per: 1339		
Fase Cronològica: Època contemporània (XIX-XXI)	Datació:	
Interpretació:		

Nom Jaciment/Codi: C/ D'EN RULL 10-14, C/ NOU DE ST. FRANCESC 9-13, C/CÒDOLS 2		U.E.: 1341	
Tipus d'U.E.: Estructura positiva		Definició: Mur	
Composició Geològica:			
Composició Orgànica:			
Composició Artificial:			
Color: Marró clar	Cota Superior: 5,13 (en metres)	Cota Inferior: 3,94 (en metres)	
Amplada: 0,50 (en metres)	Longitud: 5,00 (en metres)		
Relacions Físiques:			
És igual a: 1010-1026-1033			
Farceix a: 1342			
És lliura a: 1026			
Fase Cronològica: Època moderna (XVI-XVIII)		Datació:	
Interpretació:			

Nom Jaciment/Codi: C/ D'EN RULL 10-14, C/ NOU DE ST. FRANCESC 9-13, C/CÒDOLS 2		U.E.: 1342	
Tipus d'U.E.: Estructura negativa/retall		Definició: Rasa de fonamentació	
Cota Superior: 5,13 (en metres)	Cota Inferior: 3,94 (en metres)		
Relacions Físiques:			
És farcit per: 1341			
Fase Cronològica: Època moderna (XVI-XVIII)		Datació:	
Interpretació:			

Nom Jaciment/Codi: C/ D'EN RULL 10-14, C/ NOU DE ST. FRANCESC 9-13, C/CÒDOLS 2		U.E.: 1343	
Tipus d'U.E.: Estructura negativa/retall		Definició: Rasa de fonamentació	
Cota Superior: 4,96 (en metres)	Cota Inferior: 3,99 (en metres)		
Relacions Físiques:			
És farcit per: 1350			
Fase Cronològica: Època moderna (XVI-XVIII)		Datació:	
Interpretació:			

Nom Jaciment/Codi: C/ D'EN RULL 10-14, C/ NOU DE ST. FRANCESC 9-13, C/CÒDOLS 2		U.E.: 1344	
Tipus d'U.E.: Estructura positiva		Definició: Mur	
Composició Geològica:			
Composició Orgànica:			
Composició Artificial:			
Color: Marró clar	Cota Superior: 4,88 (en metres)	Cota Inferior: 4,48 (en metres)	
Amplada: 0,30 (en metres)	Longitud: 1,70 (en metres)		
Relacions Físiques: Farceix a: 1351 És lliura a: 1350			
Fase Cronològica: Època moderna (XVI-XVIII)		Datació:	
Interpretació:			

Nom Jaciment/Codi: C/ D'EN RULL 10-14, C/ NOU DE ST. FRANCESC 9-13, C/CÒDOLS 2		U.E.: 1346	
Tipus d'U.E.: Estructura positiva		Definició: Dipòsit	
Composició Geològica:			
Composició Orgànica:			
Composició Artificial:			
Color: Marró clar	Cota Superior: 4,87 (en metres)	Cota Inferior: 3,72 (en metres)	
Amplada: 2,20 (en metres)	Longitud: 3,00 (en metres)		
Relacions Físiques: Farceix a: 1348 És farcit per: 1347 Se li lliura: 1360			
Fase Cronològica: Baix medieval (XIII-XV)		Datació:	
Interpretació:			

Nom Jaciment/Codi: C/ D'EN RULL 10-14, C/ NOU DE ST. FRANCESC 9-13, C/CÒDOLS 2			U.E.: 1347
Tipus d'U.E.: Estrat/nivell	Definició: Farciment		
Textura: Sorrenca	Consistència: Solta		
Composició Geològica: Sorres			
Composició Orgànica: Fauna			
Composició Artificial: Ceràmica, Material de construcció			
Color: Marró fosc	Cota Superior: 3,89 (en metres)	Cota Inferior: 3,72 (en metres)	
Relacions Físiques: És cobert per: 1334 Farceix a: 1346			
Fase Cronològica: Baix medieval (XIII-XV)		Datació:	
Interpretació:			

Nom Jaciment/Codi: C/ D'EN RULL 10-14, C/ NOU DE ST. FRANCESC 9-13, C/CÒDOLS 2			U.E.: 1348
Tipus d'U.E.: Estructura negativa/retall	Definició: Rasa de fonamentació		
Cota Superior: 4,87 (en metres)	Cota Inferior: 3,72 (en metres)		
Relacions Físiques: És farcit per: 1346			
Fase Cronològica: Baix medieval (XIII-XV)		Datació:	
Interpretació:			

Nom Jaciment/Codi: C/ D'EN RULL 10-14, C/ NOU DE ST. FRANCESC 9-13, C/CÒDOLS 2			U.E.: 1349
Tipus d'U.E.: Estrat/nivell	Definició: Altres		
Textura: Cendrosa	Consistència: Compacta		
Composició Geològica:			
Composició Orgànica: Cendres			
Composició Artificial: Ceràmica			
Color: Gris fosc	Cota Superior: 4,16 (en metres)	Cota Inferior: 4,10 (en metres)	
Relacions Físiques: Cobreix a: 1019 És cobert per: 1004			
Fase Cronològica: Època moderna (XVI-XVIII)		Datació:	
Interpretació:			

Nom Jaciment/Codi: C/ D'EN RULL 10-14, C/ NOU DE ST. FRANCESC 9-13, C/CÒDOLS 2		U.E.: 1350	
Tipus d'U.E.: Estructura positiva		Definició: Mur	
Composició Geològica:			
Composició Orgànica:			
Composició Artificial:			
Color: Marró clar	Cota Superior: 4,96 (en metres)	Cota Inferior: 3,99 (en metres)	
Amplada: 0,60 (en metres)	Longitud: 0,80 (en metres)		
Relacions Físiques: Farceix a: 1343 Se li lliura: 1344			
Fase Cronològica: Època moderna (XVI-XVIII)		Datació:	
Interpretació:			

Nom Jaciment/Codi: C/ D'EN RULL 10-14, C/ NOU DE ST. FRANCESC 9-13, C/CÒDOLS 2		U.E.: 1351	
Tipus d'U.E.: Estructura negativa/retall		Definició: Rasa de fonamentació	
Cota Superior: 4,96 (en metres)	Cota Inferior: 3,99 (en metres)		
Relacions Físiques: És farcit per: 1344			
Fase Cronològica: Època moderna (XVI-XVIII)		Datació:	
Interpretació:			

Nom Jaciment/Codi: C/ D'EN RULL 10-14, C/ NOU DE ST. FRANCESC 9-13, C/CÒDOLS 2		U.E.: 1352	
Tipus d'U.E.: Estructura positiva		Definició: Altres	
Composició Geològica:			
Composició Orgànica:			
Composició Artificial:			
Color: Gris clar	Cota Superior: 4,88 (en metres)	Cota Inferior: 4,48 (en metres)	
Amplada: 0,30 (en metres)	Longitud: 0,60 (en metres)		
Relacions Físiques:			
Fase Cronològica: Època moderna (XVI-XVIII)		Datació:	
Interpretació:			

Nom Jaciment/Codi: C/ D'EN RULL 10-14, C/ NOU DE ST. FRANCESC 9-13, C/CÒDOLS 2		U.E.: 1353	
Tipus d'U.E.: Estructura positiva		Definició: Mur	
Composició Geològica:			
Composició Orgànica:			
Composició Artificial:			
Color: Blanc	Cota Superior: 0,00 (en metres)	Cota Inferior: 0,00 (en metres)	
Amplada: 0,00 (en metres)	Longitud: 0,00 (en metres)		
Relacions Físiques:			
Fase Cronològica: Època contemporània (XIX-XXI)			
Datació:			
Interpretació:			

Nom Jaciment/Codi: C/ D'EN RULL 10-14, C/ NOU DE ST. FRANCESC 9-13, C/CÒDOLS 2		U.E.: 1354	
Tipus d'U.E.: Estructura negativa/retall		Definició: Rasa de fonamentació	
Cota Superior: 0,00 (en metres)	Cota Inferior: 0,00 (en metres)		
Relacions Físiques:			
Fase Cronològica: Època contemporània (XIX-XXI)			
Datació:			
Interpretació:			

Nom Jaciment/Codi: C/ D'EN RULL 10-14, C/ NOU DE ST. FRANCESC 9-13, C/CÒDOLS 2		U.E.: 1355	
Tipus d'U.E.: Estrat/nivell		Definició: Anivellament	
Textura: Argil-losorrenca		Consistència: Compacta	
Composició Geològica: Argiles, Graves, Sorres			
Composició Orgànica: Carbons			
Composició Artificial: Ceràmica, Material de construcció			
Color: Marró fosc	Cota Superior: 4,36 (en metres)	Cota Inferior: 4,14 (en metres)	
Relacions Físiques:			
Cobreix a: 1380			
És cobert per: 1258-1307-1315-1323-1324-1325			
És tallat per: 1311-1333			
Fase Cronològica:			
Datació:			
Interpretació:			

Nom Jaciment/Codi: C/ D'EN RULL 10-14, C/ NOU DE ST. FRANCESC 9-13, C/CÒDOLS 2		U.E.: 1356
Tipus d'U.E.: Estructura negativa/retall	Definició: Retall indeterminat	
Cota Superior: 4,03 (en metres)	Cota Inferior: 3,89 (en metres)	
Relacions Físiques: És farcit per: 1357		
Fase Cronològica: Època moderna (XVI-XVIII)	Datació:	
Interpretació:		

Nom Jaciment/Codi: C/ D'EN RULL 10-14, C/ NOU DE ST. FRANCESC 9-13, C/CÒDOLS 2		U.E.: 1357
Tipus d'U.E.: Estrat/nivell	Definició: Farciment	
Textura: Argil-losorrenca	Consistència: Solta	
Composició Geològica: Argiles, Sorres		
Composició Orgànica: Cendres		
Composició Artificial: Ceràmica, Material de construcció		
Color: Marró fosc	Cota Superior: 4,03 (en metres)	Cota Inferior: 3,89 (en metres)
Relacions Físiques: És cobert per: 1086-1120-1121-1166-1170-1171-1193-1194-1195-1196-1220-1238-1000 Farceix a: 1356		
Fase Cronològica: Baix medieval (XIII-XV)	Datació:	
Interpretació:		

Nom Jaciment/Codi: C/ D'EN RULL 10-14, C/ NOU DE ST. FRANCESC 9-13, C/CÒDOLS 2		U.E.: 1358
Tipus d'U.E.: Estructura negativa/retall	Definició: Forat de pal	
Cota Superior: 3,99 (en metres)	Cota Inferior: 3,92 (en metres)	
Relacions Físiques: És farcit per: 1359		
Fase Cronològica: Baix medieval (XIII-XV)	Datació:	
Interpretació:		

Nom Jaciment/Codi: C/ D'EN RULL 10-14, C/ NOU DE ST. FRANCESC 9-13, C/CÒDOLS 2		U.E.: 1359	
Tipus d'U.E.: Estrat/nivell		Definició: Farciment	
Textura: Argil-lsorrenca		Consistència: Solta	
Composició Geològica: Argiles, Sorres			
Composició Orgànica: Carbons			
Composició Artificial: Ceràmica, Material de construcció			
Color: Marró fosc	Cota Superior: 3,99 (en metres)	Cota Inferior: 3,92 (en metres)	
Relacions Físiques: És cobert per: 1086-1120-1121-1166-1170-1171-1193-1194-1195-1196-1220-1238-1000 Farceix a: 1358			
Fase Cronològica: Baix medieval (XIII-XV)		Datació:	
Interpretació:			

Nom Jaciment/Codi: C/ D'EN RULL 10-14, C/ NOU DE ST. FRANCESC 9-13, C/CÒDOLS 2		U.E.: 1360	
Tipus d'U.E.: Estructura positiva		Definició: Mur	
Composició Geològica:			
Composició Orgànica:			
Composició Artificial:			
Color:	Cota Superior: 0,00 (en metres)	Cota Inferior: 0,00 (en metres)	
Amplada: 0,00 (en metres)	Longitud: 0,00 (en metres)		
Relacions Físiques: És lliura a: 1346			
Fase Cronològica: Època contemporània (XIX-XXI)		Datació:	
Interpretació:			

Nom Jaciment/Codi: C/ D'EN RULL 10-14, C/ NOU DE ST. FRANCESC 9-13, C/CÒDOLS 2		U.E.: 1361	
Tipus d'U.E.: Estructura negativa/retall		Definició: Rasa de fonamentació	
Cota Superior: 0,00 (en metres)	Cota Inferior: 0,00 (en metres)		
Relacions Físiques:			
Fase Cronològica: Època contemporània (XIX-XXI)		Datació:	
Interpretació:			

Nom Jaciment/Codi: C/ D'EN RULL 10-14, C/ NOU DE ST. FRANCESC 9-13, C/CÒDOLS 2		U.E.: 1362	
Tipus d'U.E.: Estructura positiva		Definició: Mur	
Composició Geològica:			
Composició Orgànica:			
Composició Artificial:			
Color: Blanc	Cota Superior: 5,31 (en metres)	Cota Inferior: 4,01 (en metres)	
Amplada: 0,60 (en metres)	Longitud: 0,90 (en metres)		
Relacions Físiques: Farceix a: 1363			
Fase Cronològica: Època contemporània (XIX-XXI)		Datació:	
Interpretació:			

Nom Jaciment/Codi: C/ D'EN RULL 10-14, C/ NOU DE ST. FRANCESC 9-13, C/CÒDOLS 2		U.E.: 1363	
Tipus d'U.E.: Estructura negativa/retall		Definició: Rasa de fonamentació	
Cota Superior: 5,31 (en metres)	Cota Inferior: 4,01 (en metres)		
Relacions Físiques: És farcit per: 1362			
Fase Cronològica: Època contemporània (XIX-XXI)		Datació:	
Interpretació:			

Nom Jaciment/Codi: C/ D'EN RULL 10-14, C/ NOU DE ST. FRANCESC 9-13, C/CÒDOLS 2		U.E.: 1364	
Tipus d'U.E.: Estructura positiva		Definició: Mur	
Composició Geològica:			
Composició Orgànica:			
Composició Artificial:			
Color: Taronja	Cota Superior: 4,40 (en metres)	Cota Inferior: 4,07 (en metres)	
Amplada: 0,30 (en metres)	Longitud: 1,20 (en metres)		
Relacions Físiques: És igual a: 1336-1365 Cobreix a: 1279 És cobert per: 1336			
Fase Cronològica: Època moderna (XVI-XVIII)		Datació:	
Interpretació:			

Nom Jaciment/Codi: C/ D'EN RULL 10-14, C/ NOU DE ST. FRANCESC 9-13, C/CÒDOLS 2		U.E.: 1365	
Tipus d'U.E.: Estructura positiva		Definició: Mur	
Composició Geològica:			
Composició Orgànica:			
Composició Artificial:			
Color: Taronja	Cota Superior: 4,40 (en metres)	Cota Inferior: 4,07 (en metres)	
Amplada: 0,30 (en metres)	Longitud: 1,20 (en metres)		
Relacions Físiques: És igual a: 1336-1364 Cobreix a: 1279			
Fase Cronològica: Època moderna (XVI-XVIII)		Datació:	
Interpretació:			

Nom Jaciment/Codi: C/ D'EN RULL 10-14, C/ NOU DE ST. FRANCESC 9-13, C/CÒDOLS 2		U.E.: 1366	
Tipus d'U.E.: Estructura negativa/retall		Definició: Retall indeterminat	
Cota Superior: 4,41 (en metres)	Cota Inferior: 4,23 (en metres)		
Relacions Físiques: És farcit per: 1367			
Fase Cronològica: Època moderna (XVI-XVIII)		Datació:	
Interpretació:			

Nom Jaciment/Codi: C/ D'EN RULL 10-14, C/ NOU DE ST. FRANCESC 9-13, C/CÒDOLS 2		U.E.: 1367	
Tipus d'U.E.: Estrat/nivell		Definició: Farciment	
Textura: Sorrenca		Consistència: Solta	
Composició Geològica: Argiles, Blocs, Sorres			
Composició Orgànica: Carbons			
Composició Artificial: Ceràmica, Material de construcció			
Color: Marró fosc	Cota Superior: 4,41 (en metres)	Cota Inferior: 4,23 (en metres)	
Relacions Físiques: Farceix a: 1366			
Fase Cronològica: Època moderna (XVI-XVIII)		Datació:	
Interpretació:			

Nom Jaciment/Codi: C/ D'EN RULL 10-14, C/ NOU DE ST. FRANCESC 9-13, C/CÒDOLS 2		U.E.: 1368	
Tipus d'U.E.: Estructura positiva		Definició: Mur	
Composició Geològica:			
Composició Orgànica:			
Composició Artificial:			
Color: Blanc	Cota Superior: 5,28 (en metres)	Cota Inferior: 4,35 (en metres)	
Amplada: 0,40 (en metres)	Longitud: 1,70 (en metres)		
Relacions Físiques: Farceix a: 1369 És lliura a: 1112-1116			
Fase Cronològica: Època contemporània (XIX-XXI)		Datació:	
Interpretació:			

Nom Jaciment/Codi: C/ D'EN RULL 10-14, C/ NOU DE ST. FRANCESC 9-13, C/CÒDOLS 2		U.E.: 1369	
Tipus d'U.E.: Estructura negativa/retall		Definició: Rasa de fonamentació	
Cota Superior: 5,28 (en metres)	Cota Inferior: 4,35 (en metres)		
Relacions Físiques: És farcit per: 1368			
Fase Cronològica: Època contemporània (XIX-XXI)		Datació:	
Interpretació:			

Nom Jaciment/Codi: C/ D'EN RULL 10-14, C/ NOU DE ST. FRANCESC 9-13, C/CÒDOLS 2		U.E.: 1370	
Tipus d'U.E.: Estructura positiva		Definició: Dipòsit	
Composició Geològica:			
Composició Orgànica:			
Composició Artificial:			
Color: Marró clar	Cota Superior: 5,09 (en metres)	Cota Inferior: 4,24 (en metres)	
Amplada: 0,70 (en metres)	Longitud: 0,80 (en metres)		
Relacions Físiques: És tallat per: 1111 Farceix a: 1371			
Fase Cronològica: Indeterminada		Datació:	
Interpretació:			

Nom Jaciment/Codi: C/ D'EN RULL 10-14, C/ NOU DE ST. FRANCESC 9-13, C/CÒDOLS 2		U.E.: 1371
Tipus d'U.E.: Estructura negativa/retall	Definició: Rasa de fonamentació	
Cota Superior: 5,09 (en metres)	Cota Inferior: 4,24 (en metres)	
Relacions Físiques: És farcit per: 1370		
Fase Cronològica: Indeterminada		Datació:
Interpretació:		

Nom Jaciment/Codi: C/ D'EN RULL 10-14, C/ NOU DE ST. FRANCESC 9-13, C/CÒDOLS 2		U.E.: 1372
Tipus d'U.E.: Estructura positiva	Definició: Dipòsit	
Composició Geològica:		
Composició Orgànica:		
Composició Artificial:		
Color: Marró clar	Cota Superior: 4,83 (en metres)	Cota Inferior: 3,90 (en metres)
Amplada: 1,80 (en metres)	Longitud: 1,60 (en metres)	
Relacions Físiques: Farceix a: 1373 És farcit per: 1385		
Fase Cronològica: Indeterminada		Datació:
Interpretació:		

Nom Jaciment/Codi: C/ D'EN RULL 10-14, C/ NOU DE ST. FRANCESC 9-13, C/CÒDOLS 2		U.E.: 1373
Tipus d'U.E.: Estructura negativa/retall	Definició: Rasa de fonamentació	
Cota Superior: 4,83 (en metres)	Cota Inferior: 3,90 (en metres)	
Relacions Físiques: És farcit per: 1372		
Fase Cronològica: Indeterminada		Datació:
Interpretació:		

Nom Jaciment/Codi: C/ D'EN RULL 10-14, C/ NOU DE ST. FRANCESC 9-13, C/CÒDOLS 2		U.E.: 1374	
Tipus d'U.E.: Estructura positiva		Definició: Mur	
Composició Geològica:			
Composició Orgànica:			
Composició Artificial:			
Color: Blanc	Cota Superior: 4,75 (en metres)	Cota Inferior: 4,31 (en metres)	
Amplada: 0,50 (en metres)	Longitud: 3,60 (en metres)		
Relacions Físiques: Farceix a: 1375 És solidària amb: 1439-1441			
Fase Cronològica: Època contemporània (XIX-XXI)		Datació:	
Interpretació:			

Nom Jaciment/Codi: C/ D'EN RULL 10-14, C/ NOU DE ST. FRANCESC 9-13, C/CÒDOLS 2		U.E.: 1375	
Tipus d'U.E.: Estructura negativa/retall		Definició: Rasa de fonamentació	
Cota Superior: 4,75 (en metres)	Cota Inferior: 4,31 (en metres)		
Relacions Físiques: És farcit per: 1374			
Fase Cronològica: Època contemporània (XIX-XXI)		Datació:	
Interpretació:			

Nom Jaciment/Codi: C/ D'EN RULL 10-14, C/ NOU DE ST. FRANCESC 9-13, C/CÒDOLS 2		U.E.: 1376	
Tipus d'U.E.: Estructura positiva		Definició: Mur	
Composició Geològica:			
Composició Orgànica:			
Composició Artificial:			
Color: Blanc	Cota Superior: 0,00 (en metres)	Cota Inferior: 0,00 (en metres)	
Amplada: 0,00 (en metres)	Longitud: 0,00 (en metres)		
Relacions Físiques:			
Fase Cronològica: Època contemporània (XIX-XXI)		Datació:	
Interpretació:			

Nom Jaciment/Codi: C/ D'EN RULL 10-14, C/ NOU DE ST. FRANCESC 9-13, C/CÒDOLS 2		U.E.: 1377
Tipus d'U.E.: Estructura negativa/retall	Definició: Rasa de fonamentació	
Cota Superior: 0,00 (en metres)	Cota Inferior: 0,00 (en metres)	
Relacions Físiques:		
Fase Cronològica: Època contemporània (XIX-XXI)		Datació:
Interpretació:		

Nom Jaciment/Codi: C/ D'EN RULL 10-14, C/ NOU DE ST. FRANCESC 9-13, C/CÒDOLS 2		U.E.: 1378
Tipus d'U.E.: Estructura negativa/retall	Definició: Retall indeterminat	
Cota Superior: 3,98 (en metres)	Cota Inferior: 3,98 (en metres)	
Relacions Físiques: Talla a: 1004 És tallat per: 1029 És farcit per: 1382		
Fase Cronològica: Època moderna (XVI-XVIII)		Datació:
Interpretació:		

Nom Jaciment/Codi: C/ D'EN RULL 10-14, C/ NOU DE ST. FRANCESC 9-13, C/CÒDOLS 2		U.E.: 1379
Tipus d'U.E.: Estrat/nivell	Definició: Farciment	
Textura: Argilosa	Consistència: Solta	
Composició Geològica: Argiles, Sorres		
Composició Orgànica: Carbons		
Composició Artificial: Ceràmica, Material de construcció		
Color: Altres	Cota Superior: 4,28 (en metres)	Cota Inferior: 3,88 (en metres)
Relacions Físiques: És cobert per: 1003-1004-1000 És tallat per: 1390 Farceix a: 1388		
Fase Cronològica: Baix medieval (XIII-XV)		Datació:
Interpretació:		

Nom Jaciment/Codi: C/ D'EN RULL 10-14, C/ NOU DE ST. FRANCESC 9-13, C/CÒDOLS 2			U.E.: 1380
Tipus d'U.E.: Estrat/nivell	Definició: Altres		
Textura: Argilosa	Consistència: Compacta		
Composició Geològica: Argiles, Sorres			
Composició Orgànica: Carbons, Cendres			
Composició Artificial: Ceràmica, Material de construcció			
Color: Marró fosc	Cota Superior: 4,23 (en metres)	Cota Inferior: 4,10 (en metres)	
Relacions Físiques: És cobert per: 1258-1355			
Fase Cronològica: Baix medieval (XIII-XV)		Datació:	
Interpretació:			

Nom Jaciment/Codi: C/ D'EN RULL 10-14, C/ NOU DE ST. FRANCESC 9-13, C/CÒDOLS 2			U.E.: 1381
Tipus d'U.E.: Estructura negativa/retall	Definició: Retall indeterminat		
Cota Superior: 4,74 (en metres)	Cota Inferior: 3,91 (en metres)		
Relacions Físiques: Talla a: 1003-1004-1383			
Fase Cronològica: Època moderna (XVI-XVIII)		Datació:	
Interpretació:			

Nom Jaciment/Codi: C/ D'EN RULL 10-14, C/ NOU DE ST. FRANCESC 9-13, C/CÒDOLS 2			U.E.: 1382
Tipus d'U.E.: Estrat/nivell	Definició: Farciment		
Textura: Argil-losorrenca	Consistència: Solta		
Composició Geològica: Argiles, Sorres			
Composició Orgànica: Carbons			
Composició Artificial: Ceràmica, Material de construcció			
Color: Marró fosc	Cota Superior: 3,98 (en metres)	Cota Inferior: 3,98 (en metres)	
Relacions Físiques: És cobert per: 1003-1028-1000-1383 Farceix a: 1378			
Fase Cronològica: Època moderna (XVI-XVIII)		Datació:	
Interpretació:			

Nom Jaciment/Codi: C/ D'EN RULL 10-14, C/ NOU DE ST. FRANCESC 9-13, C/CÒDOLS 2		U.E.: 1383	
Tipus d'U.E.: Estructura positiva		Definició: Paviment	
Composició Geològica: Sorres			
Composició Orgànica:			
Composició Artificial: Altres			
Color: Altres	Cota Superior: 4,91 (en metres)	Cota Inferior: 4,87 (en metres)	
Amplada: 0,00 (en metres)	Longitud: 0,00 (en metres)		
Relacions Físiques: Cobreix a: 1003-1004-1382 És cobert per: 1000 És tallat per: 1381			
Fase Cronològica: Època moderna (XVI-XVIII)		Datació:	
Interpretació:			

Nom Jaciment/Codi: C/ D'EN RULL 10-14, C/ NOU DE ST. FRANCESC 9-13, C/CÒDOLS 2		U.E.: 1384	
Tipus d'U.E.: Estrat/nivell		Definició: Anivellament	
Textura: Argil-losorrenca		Consistència: Solta	
Composició Geològica: Argiles, Blocs, Graves, Sorres			
Composició Orgànica: Carbons			
Composició Artificial: Ceràmica			
Color: Ocre	Cota Superior: 4,40 (en metres)	Cota Inferior: 4,01 (en metres)	
Relacions Físiques: És cobert per: 1251-1262-1263-1264-1265-1266-1267-1268-1269-1270-1278-1000			
Fase Cronològica: Època moderna (XVI-XVIII)		Datació:	
Interpretació:			

Nom Jaciment/Codi: C/ D'EN RULL 10-14, C/ NOU DE ST. FRANCESC 9-13, C/CÒDOLS 2		U.E.: 1385
Tipus d'U.E.: Estrat/nivell	Definició: Farciment	
Textura: Altres	Consistència: Solta	
Composició Geològica:		
Composició Orgànica:		
Composició Artificial: Runa		
Color: Altres	Cota Superior: 4,83 (en metres)	Cota Inferior: 3,90 (en metres)
Relacions Físiques: Farceix a: 1372		
Fase Cronològica: Indeterminada		Datació:
Interpretació:		

Nom Jaciment/Codi: C/ D'EN RULL 10-14, C/ NOU DE ST. FRANCESC 9-13, C/CÒDOLS 2		U.E.: 1386
Tipus d'U.E.: Estructura positiva	Definició: Mur	
Composició Geològica:		
Composició Orgànica:		
Composició Artificial:		
Color: Marró clar	Cota Superior: 4,72 (en metres)	Cota Inferior: 4,32 (en metres)
Amplada: 0,26 (en metres)	Longitud: 0,72 (en metres)	
Relacions Físiques: Farceix a: 1387		
Fase Cronològica:		Datació:
Interpretació:		

Nom Jaciment/Codi: C/ D'EN RULL 10-14, C/ NOU DE ST. FRANCESC 9-13, C/CÒDOLS 2		U.E.: 1387
Tipus d'U.E.: Estructura negativa/retall	Definició: Rasa de fonamentació	
Cota Superior: 4,72 (en metres)	Cota Inferior: 4,32 (en metres)	
Relacions Físiques: És farcit per: 1386		
Fase Cronològica:		Datació:
Interpretació:		

Nom Jaciment/Codi: C/ D'EN RULL 10-14, C/ NOU DE ST. FRANCESC 9-13, C/CÒDOLS 2		U.E.: 1388
Tipus d'U.E.: Estructura negativa/retall	Definició: Retall indeterminat	
Cota Superior: 4,28 (en metres)	Cota Inferior: 3,88 (en metres)	
Relacions Físiques: Talla a: 1060 És tallat per: 1390 És farcit per: 1379		
Fase Cronològica: Baix medieval (XIII-XV)	Datació:	
Interpretació:		

Nom Jaciment/Codi: C/ D'EN RULL 10-14, C/ NOU DE ST. FRANCESC 9-13, C/CÒDOLS 2		U.E.: 1389
Tipus d'U.E.: Estrat/nivell	Definició: Farciment	
Textura: Sorrenca	Consistència: Solta	
Composició Geològica: Sorres		
Composició Orgànica:		
Composició Artificial: Ceràmica, Material de construcció, Altres		
Color: Marró fosc	Cota Superior: 4,34 (en metres)	Cota Inferior: 3,78 (en metres)
Relacions Físiques: És igual a: 1392 És cobert per: 1003-1004-1000		
Fase Cronològica: Època moderna (XVI-XVIII)	Datació:	
Interpretació:		

Nom Jaciment/Codi: C/ D'EN RULL 10-14, C/ NOU DE ST. FRANCESC 9-13, C/CÒDOLS 2		U.E.: 1390
Tipus d'U.E.: Estructura negativa/retall	Definició: Retall indeterminat	
Cota Superior: 4,34 (en metres)	Cota Inferior: 3,78 (en metres)	
Relacions Físiques: Talla a: 1060-1379-1388		
Fase Cronològica: Època moderna (XVI-XVIII)	Datació:	
Interpretació:		

Nom Jaciment/Codi: C/ D'EN RULL 10-14, C/ NOU DE ST. FRANCESC 9-13, C/CÒDOLS 2			U.E.: 1391
Tipus d'U.E.: Estrat/nivell	Definició: Farciment		
Textura: Sorrenca	Consistència: Solta		
Composició Geològica: Sorres			
Composició Orgànica: Carbons			
Composició Artificial: Ceràmica, Material de construcció, Runa			
Color: Marró fosc	Cota Superior: 4,73 (en metres)	Cota Inferior: 3,90 (en metres)	
Relacions Físiques: Farceix a: 1255			
Fase Cronològica: Època contemporània (XIX-XXI)		Datació:	
Interpretació:			

Nom Jaciment/Codi: C/ D'EN RULL 10-14, C/ NOU DE ST. FRANCESC 9-13, C/CÒDOLS 2			U.E.: 1392
Tipus d'U.E.: Estrat/nivell	Definició: Farciment		
Textura: Sorrenca	Consistència: Solta		
Composició Geològica: Sorres			
Composició Orgànica:			
Composició Artificial: Ceràmica, Material de construcció, Runa			
Color: Marró fosc	Cota Superior: 4,34 (en metres)	Cota Inferior: 4,34 (en metres)	
Relacions Físiques: És igual a: 1389 És tallat per: 1401			
Fase Cronològica: Època moderna (XVI-XVIII)		Datació:	
Interpretació:			

Nom Jaciment/Codi: C/ D'EN RULL 10-14, C/ NOU DE ST. FRANCESC 9-13, C/CÒDOLS 2			U.E.: 1393
Tipus d'U.E.: Estrat/nivell	Definició: Enderroc		
Textura: Sorrenca	Consistència: Solta		
Composició Geològica: Sorres			
Composició Orgànica: Fauna			
Composició Artificial: Material de construcció			
Color: Altres	Cota Superior: 3,95 (en metres)	Cota Inferior: 3,42 (en metres)	
Relacions Físiques: Farceix a: 1394			
Fase Cronològica: Època contemporània (XIX-XXI)		Datació:	
Interpretació:			

Nom Jaciment/Codi: C/ D'EN RULL 10-14, C/ NOU DE ST. FRANCESC 9-13, C/CÒDOLS 2			U.E.: 1394
Tipus d'U.E.: Estructura negativa/retall	Definició: Retall indeterminat		
Cota Superior: 3,95 (en metres)	Cota Inferior: 3,42 (en metres)		
Relacions Físiques: Talla a: 1395 És farcit per: 1393			
Fase Cronològica: Època contemporània (XIX-XXI)		Datació:	
Interpretació:			

Nom Jaciment/Codi: C/ D'EN RULL 10-14, C/ NOU DE ST. FRANCESC 9-13, C/CÒDOLS 2			U.E.: 1395
Tipus d'U.E.: Estrat/nivell	Definició:		
Textura:	Consistència:		
Composició Geològica:			
Composició Orgànica:			
Composició Artificial:			
Color:	Cota Superior: 0,00 (en metres)	Cota Inferior: 0,00 (en metres)	
Relacions Físiques: És tallat per: 1394-1397			
Fase Cronològica:		Datació:	
Interpretació:			

Nom Jaciment/Codi: C/ D'EN RULL 10-14, C/ NOU DE ST. FRANCESC 9-13, C/CÒDOLS 2		U.E.: 1396	
Tipus d'U.E.: Estructura positiva		Definició: Mur	
Composició Geològica:			
Composició Orgànica:			
Composició Artificial:			
Color: Taronja	Cota Superior: 4,01 (en metres)	Cota Inferior: 4,01 (en metres)	
Amplada: 0,80 (en metres)	Longitud: 0,80 (en metres)		
Relacions Físiques: Farceix a: 1397			
Fase Cronològica: Baix medieval (XIII-XV)		Datació:	
Interpretació:			

Nom Jaciment/Codi: C/ D'EN RULL 10-14, C/ NOU DE ST. FRANCESC 9-13, C/CÒDOLS 2		U.E.: 1397	
Tipus d'U.E.: Estructura negativa/retall		Definició: Rasa de fonamentació	
Cota Superior: 4,01 (en metres)	Cota Inferior: 4,01 (en metres)		
Relacions Físiques: Talla a: 1395 És farcit per: 1396			
Fase Cronològica: Baix medieval (XIII-XV)		Datació:	
Interpretació:			

Nom Jaciment/Codi: C/ D'EN RULL 10-14, C/ NOU DE ST. FRANCESC 9-13, C/CÒDOLS 2		U.E.: 1398	
Tipus d'U.E.: Estructura positiva		Definició: Mur	
Composició Geològica:			
Composició Orgànica:			
Composició Artificial:			
Color: Blanc	Cota Superior: 5,20 (en metres)	Cota Inferior: 3,40 (en metres)	
Amplada: 0,00 (en metres)	Longitud: 0,00 (en metres)		
Relacions Físiques: Farceix a: 1399 És lliura a: 1254			
Fase Cronològica: Època contemporània (XIX-XXI)		Datació:	
Interpretació:			

Nom Jaciment/Codi: C/ D'EN RULL 10-14, C/ NOU DE ST. FRANCESC 9-13, C/CÒDOLS 2		U.E.: 1399
Tipus d'U.E.: Estructura negativa/retall	Definició: Rasa de fonamentació	
Cota Superior: 5,20 (en metres)	Cota Inferior: 3,40 (en metres)	
Relacions Físiques: És farcit per: 1398		
Fase Cronològica: Època contemporània (XIX-XXI)	Datació:	
Interpretació:		

Nom Jaciment/Codi: C/ D'EN RULL 10-14, C/ NOU DE ST. FRANCESC 9-13, C/CÒDOLS 2		U.E.: 1400
Tipus d'U.E.: Estructura positiva	Definició: Mur	
Composició Geològica:		
Composició Orgànica:		
Composició Artificial:		
Color: Blanc	Cota Superior: 5,11 (en metres)	Cota Inferior: 3,90 (en metres)
Amplada: 0,72 (en metres)	Longitud: 1,00 (en metres)	
Relacions Físiques: Farceix a: 1401 És lliura a: 1026		
Fase Cronològica: Època contemporània (XIX-XXI)	Datació:	
Interpretació:		

Nom Jaciment/Codi: C/ D'EN RULL 10-14, C/ NOU DE ST. FRANCESC 9-13, C/CÒDOLS 2		U.E.: 1401
Tipus d'U.E.: Estructura negativa/retall	Definició: Rasa de fonamentació	
Cota Superior: 5,11 (en metres)	Cota Inferior: 3,90 (en metres)	
Relacions Físiques: Talla a: 1392 És farcit per: 1400		
Fase Cronològica: Època contemporània (XIX-XXI)	Datació:	
Interpretació:		

Nom Jaciment/Codi: C/ D'EN RULL 10-14, C/ NOU DE ST. FRANCESC 9-13, C/CÒDOLS 2		U.E.: 1402	
Tipus d'U.E.: Estructura positiva		Definició: Mur	
Composició Geològica:			
Composició Orgànica:			
Composició Artificial:			
Color: Taronja	Cota Superior: 4,11 (en metres)	Cota Inferior: 4,11 (en metres)	
Amplada: 0,32 (en metres)	Longitud: 0,80 (en metres)		
Relacions Físiques: Farceix a: 1403			
Fase Cronològica: Baix medieval (XIII-XV)		Datació:	
Interpretació:			

Nom Jaciment/Codi: C/ D'EN RULL 10-14, C/ NOU DE ST. FRANCESC 9-13, C/CÒDOLS 2		U.E.: 1403	
Tipus d'U.E.: Estructura negativa/retall		Definició: Rasa de fonamentació	
Cota Superior: 4,11 (en metres)	Cota Inferior: 4,11 (en metres)		
Relacions Físiques: Talla a: 1321 És farcit per: 1402			
Fase Cronològica: Baix medieval (XIII-XV)		Datació:	
Interpretació:			

Nom Jaciment/Codi: C/ D'EN RULL 10-14, C/ NOU DE ST. FRANCESC 9-13, C/CÒDOLS 2		U.E.: 1404	
Tipus d'U.E.: Estrat/nivell		Definició: Farciment	
Textura:		Consistència:	
Composició Geològica:			
Composició Orgànica:			
Composició Artificial:			
Color:	Cota Superior: 0,00 (en metres)	Cota Inferior: 0,00 (en metres)	
Relacions Físiques:			
Fase Cronològica: Baix medieval (XIII-XV)		Datació:	
Interpretació:			

Nom Jaciment/Codi: C/ D'EN RULL 10-14, C/ NOU DE ST. FRANCESC 9-13, C/CÒDOLS 2		U.E.: 1406
Tipus d'U.E.: Estructura negativa/retall	Definició: Fossa	
Cota Superior: 0,00 (en metres)	Cota Inferior: 0,00 (en metres)	
Relacions Físiques:		
Fase Cronològica: Baix medieval (XIII-XV)		Datació:
Interpretació:		

Nom Jaciment/Codi: C/ D'EN RULL 10-14, C/ NOU DE ST. FRANCESC 9-13, C/CÒDOLS 2		U.E.: 1407
Tipus d'U.E.: Estructura positiva	Definició: Mur	
Composició Geològica:		
Composició Orgànica:		
Composició Artificial:		
Color: Blanc	Cota Superior: 5,06 (en metres)	Cota Inferior: 3,88 (en metres)
Amplada: 0,50 (en metres)	Longitud: 4,80 (en metres)	
Relacions Físiques: Farceix a: 1408 És lliura a: 1413		
Fase Cronològica: Època contemporània (XIX-XXI)		Datació:
Interpretació:		

Nom Jaciment/Codi: C/ D'EN RULL 10-14, C/ NOU DE ST. FRANCESC 9-13, C/CÒDOLS 2		U.E.: 1408
Tipus d'U.E.: Estructura negativa/retall	Definició: Rasa de fonamentació	
Cota Superior: 5,06 (en metres)	Cota Inferior: 3,88 (en metres)	
Relacions Físiques: És farcit per: 1407		
Fase Cronològica: Època contemporània (XIX-XXI)		Datació:
Interpretació:		

Nom Jaciment/Codi: C/ D'EN RULL 10-14, C/ NOU DE ST. FRANCESC 9-13, C/CÒDOLS 2		U.E.: 1409	
Tipus d'U.E.: Estructura positiva		Definició: Mur	
Composició Geològica:			
Composició Orgànica:			
Composició Artificial:			
Color: Taronja	Cota Superior: 4,37 (en metres)	Cota Inferior: 3,88 (en metres)	
Amplada: 0,40 (en metres)	Longitud: 1,20 (en metres)		
Relacions Físiques: És tallat per: 1416 Farceix a: 1410			
Fase Cronològica: Època moderna (XVI-XVIII)		Datació:	
Interpretació:			

Nom Jaciment/Codi: C/ D'EN RULL 10-14, C/ NOU DE ST. FRANCESC 9-13, C/CÒDOLS 2		U.E.: 1410	
Tipus d'U.E.: Estructura negativa/retall		Definició: Rasa de fonamentació	
Cota Superior: 4,37 (en metres)	Cota Inferior: 3,88 (en metres)		
Relacions Físiques: És farcit per: 1409			
Fase Cronològica: Època moderna (XVI-XVIII)		Datació:	
Interpretació:			

Nom Jaciment/Codi: C/ D'EN RULL 10-14, C/ NOU DE ST. FRANCESC 9-13, C/CÒDOLS 2		U.E.: 1411	
Tipus d'U.E.: Estructura positiva		Definició: Mur	
Composició Geològica:			
Composició Orgànica:			
Composició Artificial:			
Color: Taronja	Cota Superior: 0,00 (en metres)	Cota Inferior: 0,00 (en metres)	
Amplada: 0,60 (en metres)	Longitud: 1,60 (en metres)		
Relacions Físiques: Farceix a: 1412			
Fase Cronològica: Baix medieval (XIII-XV)		Datació:	
Interpretació:			

Nom Jaciment/Codi: C/ D'EN RULL 10-14, C/ NOU DE ST. FRANCESC 9-13, C/CÒDOLS 2		U.E.: 1412
Tipus d'U.E.: Estructura negativa/retall	Definició: Rasa de fonamentació	
Cota Superior: 0,00 (en metres)	Cota Inferior: 0,00 (en metres)	
Relacions Físiques: És farcit per: 1411		
Fase Cronològica: Baix medieval (XIII-XV)	Datació:	
Interpretació:		

Nom Jaciment/Codi: C/ D'EN RULL 10-14, C/ NOU DE ST. FRANCESC 9-13, C/CÒDOLS 2		U.E.: 1413
Tipus d'U.E.: Estructura positiva	Definició: Mur	
Composició Geològica:		
Composició Orgànica:		
Composició Artificial:		
Color: Taronja	Cota Superior: 4,45 (en metres)	Cota Inferior: 4,05 (en metres)
Amplada: 0,30 (en metres)	Longitud: 3,70 (en metres)	
Relacions Físiques: És tallat per: 1416 Farceix a: 1414 Se li lliura: 1407		
Fase Cronològica: Baix medieval (XIII-XV)	Datació:	
Interpretació:		

Nom Jaciment/Codi: C/ D'EN RULL 10-14, C/ NOU DE ST. FRANCESC 9-13, C/CÒDOLS 2		U.E.: 1414
Tipus d'U.E.: Estructura negativa/retall	Definició: Rasa de fonamentació	
Cota Superior: 4,45 (en metres)	Cota Inferior: 4,05 (en metres)	
Relacions Físiques: És farcit per: 1413		
Fase Cronològica: Baix medieval (XIII-XV)	Datació:	
Interpretació:		

Nom Jaciment/Codi: C/ D'EN RULL 10-14, C/ NOU DE ST. FRANCESC 9-13, C/CÒDOLS 2		U.E.: 1415	
Tipus d'U.E.: Estructura positiva		Definició: Dipòsit	
Composició Geològica:			
Composició Orgànica:			
Composició Artificial:			
Color: Vermell	Cota Superior: 4,97 (en metres)	Cota Inferior: 3,88 (en metres)	
Amplada: 1,00 (en metres)	Longitud: 1,40 (en metres)		
Relacions Físiques: Farceix a: 1416			
Fase Cronològica: Època contemporània (XIX-XXI)		Datació:	
Interpretació:			

Nom Jaciment/Codi: C/ D'EN RULL 10-14, C/ NOU DE ST. FRANCESC 9-13, C/CÒDOLS 2		U.E.: 1416	
Tipus d'U.E.: Estructura negativa/retall		Definició: Rasa de fonamentació	
Cota Superior: 4,97 (en metres)	Cota Inferior: 3,88 (en metres)		
Relacions Físiques: Talla a: 1409-1413 És farcit per: 1415			
Fase Cronològica: Època contemporània (XIX-XXI)		Datació:	
Interpretació:			

Nom Jaciment/Codi: C/ D'EN RULL 10-14, C/ NOU DE ST. FRANCESC 9-13, C/CÒDOLS 2		U.E.: 1417	
Tipus d'U.E.: Estructura positiva		Definició: Mur	
Composició Geològica:			
Composició Orgànica:			
Composició Artificial:			
Color: Taronja	Cota Superior: 4,45 (en metres)	Cota Inferior: 4,05 (en metres)	
Amplada: 0,50 (en metres)	Longitud: 3,20 (en metres)		
Relacions Físiques: És cobert per: 1430 Farceix a: 1418 Se li lliura: 1432-1433			
Fase Cronològica: Baix medieval (XIII-XV)		Datació:	
Interpretació:			

Nom Jaciment/Codi: C/ D'EN RULL 10-14, C/ NOU DE ST. FRANCESC 9-13, C/CÒDOLS 2		U.E.: 1418
Tipus d'U.E.: Estructura negativa/retall	Definició: Rasa de fonamentació	
Cota Superior: 4,45 (en metres)	Cota Inferior: 4,05 (en metres)	
Relacions Físiques: És farcit per: 1417		
Fase Cronològica: Baix medieval (XIII-XV)	Datació:	
Interpretació:		

Nom Jaciment/Codi: C/ D'EN RULL 10-14, C/ NOU DE ST. FRANCESC 9-13, C/CÒDOLS 2		U.E.: 1419
Tipus d'U.E.: Estructura positiva	Definició: Pilar	
Composició Geològica:		
Composició Orgànica:		
Composició Artificial:		
Color: Taronja	Cota Superior: 4,54 (en metres)	Cota Inferior: 4,12 (en metres)
Amplada: 0,70 (en metres)	Longitud: 0,70 (en metres)	
Relacions Físiques: Farceix a: 1420 Se li lliura: 1432-1433		
Fase Cronològica: Època moderna (XVI-XVIII)	Datació:	
Interpretació:		

Nom Jaciment/Codi: C/ D'EN RULL 10-14, C/ NOU DE ST. FRANCESC 9-13, C/CÒDOLS 2		U.E.: 1420
Tipus d'U.E.: Estructura negativa/retall	Definició: Rasa de fonamentació	
Cota Superior: 4,54 (en metres)	Cota Inferior: 4,12 (en metres)	
Relacions Físiques: És farcit per: 1419		
Fase Cronològica: Època moderna (XVI-XVIII)	Datació:	
Interpretació:		

Nom Jaciment/Codi: C/ D'EN RULL 10-14, C/ NOU DE ST. FRANCESC 9-13, C/CÒDOLS 2		U.E.: 1421	
Tipus d'U.E.: Estructura positiva		Definició: Dipòsit	
Composició Geològica:			
Composició Orgànica:			
Composició Artificial:			
Color: Vermell	Cota Superior: 5,20 (en metres)	Cota Inferior: 4,35 (en metres)	
Amplada: 0,00 (en metres)	Longitud: 0,00 (en metres)		
Relacions Físiques: Farceix a: 1422			
Fase Cronològica: Època contemporània (XIX-XXI)		Datació:	
Interpretació:			

Nom Jaciment/Codi: C/ D'EN RULL 10-14, C/ NOU DE ST. FRANCESC 9-13, C/CÒDOLS 2		U.E.: 1422	
Tipus d'U.E.: Estructura negativa/retall		Definició: Rasa de fonamentació	
Cota Superior: 5,20 (en metres)	Cota Inferior: 4,35 (en metres)		
Relacions Físiques: És farcit per: 1421			
Fase Cronològica: Època contemporània (XIX-XXI)		Datació:	
Interpretació:			

Nom Jaciment/Codi: C/ D'EN RULL 10-14, C/ NOU DE ST. FRANCESC 9-13, C/CÒDOLS 2		U.E.: 1423	
Tipus d'U.E.: Estructura positiva		Definició: Mur	
Composició Geològica:			
Composició Orgànica:			
Composició Artificial:			
Color: Marró clar	Cota Superior: 5,16 (en metres)	Cota Inferior: 4,63 (en metres)	
Amplada: 0,70 (en metres)	Longitud: 0,70 (en metres)		
Relacions Físiques: Farceix a: 1424			
Fase Cronològica: Època moderna (XVI-XVIII)		Datació:	
Interpretació:			

Nom Jaciment/Codi: C/ D'EN RULL 10-14, C/ NOU DE ST. FRANCESC 9-13, C/CÒDOLS 2		U.E.: 1424
Tipus d'U.E.: Estructura negativa/retall	Definició: Rasa de fonamentació	
Cota Superior: 5,16 (en metres)	Cota Inferior: 4,63 (en metres)	
Relacions Físiques: És farcit per: 1423		
Fase Cronològica: Època moderna (XVI-XVIII)	Datació:	
Interpretació:		

Nom Jaciment/Codi: C/ D'EN RULL 10-14, C/ NOU DE ST. FRANCESC 9-13, C/CÒDOLS 2		U.E.: 1425
Tipus d'U.E.: Estructura positiva	Definició: Dipòsit	
Composició Geològica:		
Composició Orgànica:		
Composició Artificial:		
Color: Marró clar	Cota Superior: 5,17 (en metres)	Cota Inferior: 4,13 (en metres)
Amplada: 1,10 (en metres)	Longitud: 2,20 (en metres)	
Relacions Físiques: És tallat per: 1340 Farceix a: 1426 És farcit per: 1427		
Fase Cronològica: Època moderna (XVI-XVIII)	Datació:	
Interpretació:		

Nom Jaciment/Codi: C/ D'EN RULL 10-14, C/ NOU DE ST. FRANCESC 9-13, C/CÒDOLS 2		U.E.: 1426
Tipus d'U.E.: Estructura negativa/retall	Definició: Rasa de fonamentació	
Cota Superior: 5,17 (en metres)	Cota Inferior: 4,13 (en metres)	
Relacions Físiques: És farcit per: 1425		
Fase Cronològica: Baix medieval (XIII-XV)	Datació:	
Interpretació:		

Nom Jaciment/Codi: C/ D'EN RULL 10-14, C/ NOU DE ST. FRANCESC 9-13, C/CÒDOLS 2		U.E.: 1427	
Tipus d'U.E.: Estrat/nivell		Definició: Farciment	
Textura: Argil-lsorrenca		Consistència: Solta	
Composició Geològica: Argiles, Sorres			
Composició Orgànica:			
Composició Artificial: Ceràmica			
Color: Altres	Cota Superior: 5,17 (en metres)	Cota Inferior: 4,13 (en metres)	
Relacions Físiques: És tallat per: 1340 Farceix a: 1425			
Fase Cronològica: Època moderna (XVI-XVIII)		Datació:	
Interpretació:			

Nom Jaciment/Codi: C/ D'EN RULL 10-14, C/ NOU DE ST. FRANCESC 9-13, C/CÒDOLS 2		U.E.: 1428	
Tipus d'U.E.: Estructura positiva		Definició: Dipòsit	
Composició Geològica:			
Composició Orgànica:			
Composició Artificial:			
Color:	Cota Superior: 0,00 (en metres)	Cota Inferior: 0,00 (en metres)	
Amplada: 0,00 (en metres)	Longitud: 0,00 (en metres)		
Relacions Físiques: Farceix a: 1429			
Fase Cronològica:		Datació:	
Interpretació:			

Nom Jaciment/Codi: C/ D'EN RULL 10-14, C/ NOU DE ST. FRANCESC 9-13, C/CÒDOLS 2		U.E.: 1429	
Tipus d'U.E.: Estructura negativa/retall		Definició: Rasa de fonamentació	
Cota Superior: 0,00 (en metres)	Cota Inferior: 0,00 (en metres)		
Relacions Físiques: És farcit per: 1428			
Fase Cronològica:		Datació:	
Interpretació:			

Nom Jaciment/Codi: C/ D'EN RULL 10-14, C/ NOU DE ST. FRANCESC 9-13, C/CÒDOLS 2			U.E.: 1430
Tipus d'U.E.: Estrat/nivell	Definició: Abandonament		
Textura: Argilosa	Consistència: Compacta		
Composició Geològica: Argiles			
Composició Orgànica: Carbons			
Composició Artificial: Ceràmica, Material de construcció			
Color: Marró fosc	Cota Superior: 4,44 (en metres)	Cota Inferior: 4,29 (en metres)	
Relacions Físiques: Cobreix a: 1417 És cobert per: 1000			
Fase Cronològica: Època moderna (XVI-XVIII)		Datació:	
Interpretació:			

Nom Jaciment/Codi: C/ D'EN RULL 10-14, C/ NOU DE ST. FRANCESC 9-13, C/CÒDOLS 2			U.E.: 1431
Tipus d'U.E.: Estructura positiva	Definició: Mur		
Composició Geològica:			
Composició Orgànica:			
Composició Artificial:			
Color: Taronja	Cota Superior: 4,37 (en metres)	Cota Inferior: 3,88 (en metres)	
Amplada: 0,40 (en metres)	Longitud: 0,90 (en metres)		
Relacions Físiques: Farceix a: 1434			
Fase Cronològica: Època moderna (XVI-XVIII)		Datació:	
Interpretació:			

Nom Jaciment/Codi: C/ D'EN RULL 10-14, C/ NOU DE ST. FRANCESC 9-13, C/CÒDOLS 2			U.E.: 1432
Tipus d'U.E.: Estrat/nivell	Definició: Anivellament		
Textura: Argilosa	Consistència: Compacta		
Composició Geològica: Argiles, Blocs			
Composició Orgànica: Carbons			
Composició Artificial: Ceràmica, Material de construcció			
Color: Marró fosc	Cota Superior: 4,44 (en metres)	Cota Inferior: 4,30 (en metres)	
Relacions Físiques: És igual a: 1433 És lliura a: 1417-1419			
Fase Cronològica: Baix medieval (XIII-XV)		Datació:	
Interpretació:			

Nom Jaciment/Codi: C/ D'EN RULL 10-14, C/ NOU DE ST. FRANCESC 9-13, C/CÒDOLS 2			U.E.: 1433
Tipus d'U.E.: Estrat/nivell	Definició: Anivellament		
Textura: Argilosa	Consistència: Compacta		
Composició Geològica: Argiles, Blocs			
Composició Orgànica: Carbons			
Composició Artificial: Ceràmica, Material de construcció			
Color: Vermell	Cota Superior: 4,22 (en metres)	Cota Inferior: 4,00 (en metres)	
Relacions Físiques: És igual a: 1432 És lliura a: 1417-1419			
Fase Cronològica: Baix medieval (XIII-XV)		Datació:	
Interpretació:			

Nom Jaciment/Codi: C/ D'EN RULL 10-14, C/ NOU DE ST. FRANCESC 9-13, C/CÒDOLS 2			U.E.: 1434
Tipus d'U.E.: Estructura negativa/retall	Definició: Rasa de fonamentació		
Cota Superior: 4,37 (en metres)	Cota Inferior: 3,88 (en metres)		
Relacions Físiques: És farcit per: 1431			
Fase Cronològica: Època moderna (XVI-XVIII)		Datació:	
Interpretació:			

Nom Jaciment/Codi: C/ D'EN RULL 10-14, C/ NOU DE ST. FRANCESC 9-13, C/CÒDOLS 2		U.E.: 1435	
Tipus d'U.E.: Estrat/nivell		Definició: Farciment	
Textura:		Consistència:	
Composició Geològica:			
Composició Orgànica:			
Composició Artificial:			
Color:	Cota Superior:	0,00 (en metres)	Cota Inferior: 0,00 (en metres)
Relacions Físiques: Farceix a: 1436			
Fase Cronològica:		Datació:	
Interpretació:			

Nom Jaciment/Codi: C/ D'EN RULL 10-14, C/ NOU DE ST. FRANCESC 9-13, C/CÒDOLS 2		U.E.: 1436	
Tipus d'U.E.: Estructura negativa/retall		Definició: Retall indeterminat	
Cota Superior:	4,07 (en metres)	Cota Inferior:	3,38 (en metres)
Relacions Físiques: És igual a: 1437 Talla a: 1060 És farcit per: 1435			
Fase Cronològica: Època moderna (XVI-XVIII)		Datació:	
Interpretació:			

Nom Jaciment/Codi: C/ D'EN RULL 10-14, C/ NOU DE ST. FRANCESC 9-13, C/CÒDOLS 2		U.E.: 1437	
Tipus d'U.E.: Estructura negativa/retall		Definició: Retall indeterminat	
Cota Superior:	3,83 (en metres)	Cota Inferior:	3,55 (en metres)
Relacions Físiques: És igual a: 1436 Talla a: 1060 És farcit per: 1438			
Fase Cronològica: Època moderna (XVI-XVIII)		Datació:	
Interpretació:			

Nom Jaciment/Codi: C/ D'EN RULL 10-14, C/ NOU DE ST. FRANCESC 9-13, C/CÒDOLS 2		U.E.: 1438	
Tipus d'U.E.: Estrat/nivell		Definició: Farciment	
Textura: Argilosa		Consistència: Solta	
Composició Geològica: Argiles			
Composició Orgànica: Carbons			
Composició Artificial: Ceràmica, Material de construcció			
Color: Altres	Cota Superior: 3,83 (en metres)	Cota Inferior: 3,55 (en metres)	
Relacions Físiques: És cobert per: 1003-1004-1019-1026-1000 És tallat per: 1027 Farceix a: 1437			
Fase Cronològica: Època moderna (XVI-XVIII)		Datació:	
Interpretació:			

Nom Jaciment/Codi: C/ D'EN RULL 10-14, C/ NOU DE ST. FRANCESC 9-13, C/CÒDOLS 2		U.E.: 1439	
Tipus d'U.E.: Estructura positiva		Definició: Mur	
Composició Geològica:			
Composició Orgànica:			
Composició Artificial:			
Color: Blanc	Cota Superior: 4,75 (en metres)	Cota Inferior: 4,31 (en metres)	
Amplada: 0,50 (en metres)	Longitud: 1,30 (en metres)		
Relacions Físiques: És cobert per: 1000 Farceix a: 1440 És solidària amb: 1374			
Fase Cronològica: Època contemporània (XIX-XXI)		Datació:	
Interpretació:			

Nom Jaciment/Codi: C/ D'EN RULL 10-14, C/ NOU DE ST. FRANCESC 9-13, C/CÒDOLS 2		U.E.: 1440	
Tipus d'U.E.: Estructura negativa/retall		Definició: Rasa de fonamentació	
Cota Superior: 4,75 (en metres)	Cota Inferior: 4,31 (en metres)		
Relacions Físiques: És farcit per: 1439			
Fase Cronològica: Època contemporània (XIX-XXI)		Datació:	
Interpretació:			

Nom Jaciment/Codi: C/ D'EN RULL 10-14, C/ NOU DE ST. FRANCESC 9-13, C/CÒDOLS 2		U.E.: 1441	
Tipus d'U.E.: Estructura positiva		Definició: Mur	
Composició Geològica:			
Composició Orgànica:			
Composició Artificial:			
Color: Blanc	Cota Superior: 4,75 (en metres)	Cota Inferior: 4,31 (en metres)	
Amplada: 0,50 (en metres)	Longitud: 0,90 (en metres)		
Relacions Físiques: És cobert per: 1000 Farceix a: 1442 És solidària amb: 1374			
Fase Cronològica: Època contemporània (XIX-XXI)		Datació:	
Interpretació:			

Nom Jaciment/Codi: C/ D'EN RULL 10-14, C/ NOU DE ST. FRANCESC 9-13, C/CÒDOLS 2		U.E.: 1442	
Tipus d'U.E.: Estructura negativa/retall		Definició: Rasa de fonamentació	
Cota Superior: 4,75 (en metres)	Cota Inferior: 4,31 (en metres)		
Relacions Físiques: És farcit per: 1441			
Fase Cronològica: Època contemporània (XIX-XXI)		Datació:	
Interpretació:			

Nom Jaciment/Codi: C/ D'EN RULL 10-14, C/ NOU DE ST. FRANCESC 9-13, C/CÒDOLS 2		U.E.: 1443	
Tipus d'U.E.: Estructura positiva		Definició: Mur	
Composició Geològica:			
Composició Orgànica:			
Composició Artificial:			
Color: Blanc	Cota Superior: 5,02 (en metres)	Cota Inferior: 3,88 (en metres)	
Amplada: 0,60 (en metres)	Longitud: 1,20 (en metres)		
Relacions Físiques: Farceix a: 1444			
Fase Cronològica: Època contemporània (XIX-XXI)		Datació:	
Interpretació:			

Nom Jaciment/Codi: C/ D'EN RULL 10-14, C/ NOU DE ST. FRANCESC 9-13, C/CÒDOLS 2		U.E.: 1444
Tipus d'U.E.: Estructura negativa/retall	Definició: Rasa de fonamentació	
Cota Superior: 5,02 (en metres)	Cota Inferior: 3,88 (en metres)	
Relacions Físiques: És farcit per: 1443		
Fase Cronològica: Època contemporània (XIX-XXI)	Datació:	
Interpretació:		

Nom Jaciment/Codi: C/ D'EN RULL 10-14, C/ NOU DE ST. FRANCESC 9-13, C/CÒDOLS 2		U.E.: 1445
Tipus d'U.E.: Estructura positiva	Definició: Dipòsit	
Composició Geològica:		
Composició Orgànica:		
Composició Artificial:		
Color: Altres	Cota Superior: 4,73 (en metres)	Cota Inferior: 3,88 (en metres)
Amplada: 0,00 (en metres)	Longitud: 0,00 (en metres)	
Relacions Físiques: Farceix a: 1446		
Fase Cronològica: Època contemporània (XIX-XXI)	Datació:	
Interpretació:		

Nom Jaciment/Codi: C/ D'EN RULL 10-14, C/ NOU DE ST. FRANCESC 9-13, C/CÒDOLS 2		U.E.: 1446
Tipus d'U.E.: Estructura negativa/retall	Definició: Rasa de fonamentació	
Cota Superior: 4,73 (en metres)	Cota Inferior: 3,88 (en metres)	
Relacions Físiques: És farcit per: 1445		
Fase Cronològica: Època contemporània (XIX-XXI)	Datació:	
Interpretació:		

Nom Jaciment/Codi: C/ D'EN RULL 10-14, C/ NOU DE ST. FRANCESC 9-13, C/CÒDOLS 2		U.E.: 1448
Tipus d'U.E.: Estructura negativa/retall	Definició: Rasa de fonamentació	
Cota Superior: 0,00 (en metres)	Cota Inferior: 0,00 (en metres)	
Relacions Físiques: Talla a: 1485 És farcit per: 1450-1500		
Fase Cronològica: Època moderna (XVI-XVIII)	Datació:	
Interpretació:		

Nom Jaciment/Codi: C/ D'EN RULL 10-14, C/ NOU DE ST. FRANCESC 9-13, C/CÒDOLS 2		U.E.: 1449
Tipus d'U.E.: Estrat/nivell	Definició: Abandonament	
Textura: Altres	Consistència: Solta	
Composició Geològica:		
Composició Orgànica:		
Composició Artificial: Runa		
Color: Altres	Cota Superior: 5,00 (en metres)	Cota Inferior: 4,50 (en metres)
Relacions Físiques: Cobreix a: 1450-1474-1475-1487-1488 És cobert per: 1478		
Fase Cronològica: Època contemporània (XIX-XXI)	Datació:	
Interpretació:		

Nom Jaciment/Codi: C/ D'EN RULL 10-14, C/ NOU DE ST. FRANCESC 9-13, C/CÒDOLS 2		U.E.: 1450
Tipus d'U.E.: Estructura positiva	Definició: Forn	
Composició Geològica:		
Composició Orgànica:		
Composició Artificial:		
Color: Vermell	Cota Superior: 5,10 (en metres)	Cota Inferior: 3,20 (en metres)
Amplada: 3,30 (en metres)	Longitud: 5,50 (en metres)	
Relacions Físiques: Cobreix a: 1487 És cobert per: 1449-1478 És tallat per: 1480 Farceix a: 1448 Se li lliura: 1470-1474		
Fase Cronològica: Època moderna (XVI-XVIII)	Datació:	
Interpretació: L'amplada està entre els 3'30m i els 2m.		

Nom Jaciment/Codi: C/ D'EN RULL 10-14, C/ NOU DE ST. FRANCESC 9-13, C/CÒDOLS 2		U.E.: 1451	
Tipus d'U.E.: Estructura positiva		Definició: Mur	
Composició Geològica:			
Composició Orgànica:			
Composició Artificial:			
Color: Blanc	Cota Superior: 4,81 (en metres)	Cota Inferior: 4,07 (en metres)	
Amplada: 0,40 (en metres)	Longitud: 0,70 (en metres)		
Relacions Físiques: Farceix a: 1452			
Fase Cronològica: Època contemporània (XIX-XXI)		Datació:	
Interpretació:			

Nom Jaciment/Codi: C/ D'EN RULL 10-14, C/ NOU DE ST. FRANCESC 9-13, C/CÒDOLS 2		U.E.: 1452	
Tipus d'U.E.: Estructura negativa/retall		Definició: Rasa de fonamentació	
Cota Superior: 4,81 (en metres)	Cota Inferior: 4,07 (en metres)		
Relacions Físiques: Talla a: 1026 És farcit per: 1451			
Fase Cronològica: Època contemporània (XIX-XXI)		Datació:	
Interpretació:			

Nom Jaciment/Codi: C/ D'EN RULL 10-14, C/ NOU DE ST. FRANCESC 9-13, C/CÒDOLS 2		U.E.: 1453	
Tipus d'U.E.: Estructura positiva		Definició: Mur	
Composició Geològica:			
Composició Orgànica:			
Composició Artificial:			
Color: Taronja	Cota Superior: 4,78 (en metres)	Cota Inferior: 4,07 (en metres)	
Amplada: 0,60 (en metres)	Longitud: 0,50 (en metres)		
Relacions Físiques: Farceix a: 1454			
Fase Cronològica: Baix medieval (XIII-XV)		Datació:	
Interpretació:			

Nom Jaciment/Codi: C/ D'EN RULL 10-14, C/ NOU DE ST. FRANCESC 9-13, C/CÒDOLS 2		U.E.: 1454
Tipus d'U.E.: Estructura negativa/retall	Definició: Rasa de fonamentació	
Cota Superior: 4,78 (en metres)	Cota Inferior: 4,70 (en metres)	
Relacions Físiques: És farcit per: 1453		
Fase Cronològica: Baix medieval (XIII-XV)	Datació:	
Interpretació:		

Nom Jaciment/Codi: C/ D'EN RULL 10-14, C/ NOU DE ST. FRANCESC 9-13, C/CÒDOLS 2		U.E.: 1455
Tipus d'U.E.: Estructura positiva	Definició: Mur	
Composició Geològica:		
Composició Orgànica:		
Composició Artificial:		
Color: Taronja	Cota Superior: 4,95 (en metres)	Cota Inferior: 4,07 (en metres)
Amplada: 0,60 (en metres)	Longitud: 0,50 (en metres)	
Relacions Físiques: Farceix a: 1456		
Fase Cronològica: Baix medieval (XIII-XV)	Datació:	
Interpretació:		

Nom Jaciment/Codi: C/ D'EN RULL 10-14, C/ NOU DE ST. FRANCESC 9-13, C/CÒDOLS 2		U.E.: 1456
Tipus d'U.E.: Estructura negativa/retall	Definició: Rasa de fonamentació	
Cota Superior: 4,95 (en metres)	Cota Inferior: 4,07 (en metres)	
Relacions Físiques: És farcit per: 1455		
Fase Cronològica: Baix medieval (XIII-XV)	Datació:	
Interpretació:		

Nom Jaciment/Codi: C/ D'EN RULL 10-14, C/ NOU DE ST. FRANCESC 9-13, C/CÒDOLS 2		U.E.: 1457	
Tipus d'U.E.: Estructura positiva		Definició: Mur	
Composició Geològica:			
Composició Orgànica:			
Composició Artificial:			
Color: Taronja	Cota Superior: 4,93 (en metres)	Cota Inferior: 4,25 (en metres)	
Amplada: 0,50 (en metres)	Longitud: 0,00 (en metres)		
Relacions Físiques: Farceix a: 1458			
Fase Cronològica: Època moderna (XVI-XVIII)		Datació:	
Interpretació:			

Nom Jaciment/Codi: C/ D'EN RULL 10-14, C/ NOU DE ST. FRANCESC 9-13, C/CÒDOLS 2		U.E.: 1458	
Tipus d'U.E.: Estructura negativa/retall		Definició: Rasa de fonamentació	
Cota Superior: 4,93 (en metres)	Cota Inferior: 4,25 (en metres)		
Relacions Físiques: És farcit per: 1457			
Fase Cronològica: Època moderna (XVI-XVIII)		Datació:	
Interpretació:			

Nom Jaciment/Codi: C/ D'EN RULL 10-14, C/ NOU DE ST. FRANCESC 9-13, C/CÒDOLS 2		U.E.: 1459	
Tipus d'U.E.: Estructura positiva		Definició: Mur	
Composició Geològica:			
Composició Orgànica:			
Composició Artificial:			
Color: Marró clar	Cota Superior: 5,05 (en metres)	Cota Inferior: 3,20 (en metres)	
Amplada: 0,60 (en metres)	Longitud: 4,70 (en metres)		
Relacions Físiques: Cobreix a: 1501 És cobert per: 1478 Farceix a: 1460 Se li lliura: 1470-1500			
Fase Cronològica: Època moderna (XVI-XVIII)		Datació:	
Interpretació:			

Nom Jaciment/Codi: C/ D'EN RULL 10-14, C/ NOU DE ST. FRANCESC 9-13, C/CÒDOLS 2		U.E.: 1460
Tipus d'U.E.: Estructura negativa/retall	Definició: Rasa de fonamentació	
Cota Superior: 5,05 (en metres)	Cota Inferior: 3,20 (en metres)	
Relacions Físiques: És farcit per: 1459		
Fase Cronològica: Època moderna (XVI-XVIII)	Datació:	
Interpretació:		

Nom Jaciment/Codi: C/ D'EN RULL 10-14, C/ NOU DE ST. FRANCESC 9-13, C/CÒDOLS 2		U.E.: 1461
Tipus d'U.E.: Estructura positiva	Definició: Mur	
Composició Geològica:		
Composició Orgànica:		
Composició Artificial:		
Color: Marró clar	Cota Superior: 4,58 (en metres)	Cota Inferior: 3,50 (en metres)
Amplada: 0,40 (en metres)	Longitud: 1,00 (en metres)	
Relacions Físiques: És tallat per: 1027 Farceix a: 1462		
Fase Cronològica: Època moderna (XVI-XVIII)	Datació:	
Interpretació:		

Nom Jaciment/Codi: C/ D'EN RULL 10-14, C/ NOU DE ST. FRANCESC 9-13, C/CÒDOLS 2		U.E.: 1462
Tipus d'U.E.: Estructura negativa/retall	Definició: Rasa de fonamentació	
Cota Superior: 4,58 (en metres)	Cota Inferior: 3,50 (en metres)	
Relacions Físiques: És farcit per: 1461		
Fase Cronològica: Època moderna (XVI-XVIII)	Datació:	
Interpretació:		

Nom Jaciment/Codi: C/ D'EN RULL 10-14, C/ NOU DE ST. FRANCESC 9-13, C/CÒDOLS 2		U.E.: 1463	
Tipus d'U.E.: Estructura positiva		Definició: Dipòsit	
Composició Geològica:			
Composició Orgànica:			
Composició Artificial:			
Color: Marró clar	Cota Superior: 5,02 (en metres)	Cota Inferior: 4,58 (en metres)	
Amplada: 1,10 (en metres)	Longitud: 1,10 (en metres)		
Relacions Físiques: Farceix a: 1465 És farcit per: 1464			
Fase Cronològica: Època moderna (XVI-XVIII)		Datació:	
Interpretació: Amplada del mur de 0,50m i terra de rajols de 0'30x0'15m.			

Nom Jaciment/Codi: C/ D'EN RULL 10-14, C/ NOU DE ST. FRANCESC 9-13, C/CÒDOLS 2		U.E.: 1464	
Tipus d'U.E.: Estrat/nivell		Definició: Farciment	
Textura: Sorrenca		Consistència: Solta	
Composició Geològica: Argiles, Blocs, Sorres			
Composició Orgànica: Carbons			
Composició Artificial: Ceràmica, Material de construcció			
Color: Altres	Cota Superior: 5,02 (en metres)	Cota Inferior: 4,58 (en metres)	
Relacions Físiques: Farceix a: 1463			
Fase Cronològica: Època moderna (XVI-XVIII)		Datació:	
Interpretació:			

Nom Jaciment/Codi: C/ D'EN RULL 10-14, C/ NOU DE ST. FRANCESC 9-13, C/CÒDOLS 2		U.E.: 1465	
Tipus d'U.E.: Estructura negativa/retall		Definició: Rasa de fonamentació	
Cota Superior: 5,02 (en metres)	Cota Inferior: 4,58 (en metres)		
Relacions Físiques: És farcit per: 1463			
Fase Cronològica: Època moderna (XVI-XVIII)		Datació:	
Interpretació:			

Nom Jaciment/Codi: C/ D'EN RULL 10-14, C/ NOU DE ST. FRANCESC 9-13, C/CÒDOLS 2		U.E.: 1466	
Tipus d'U.E.: Estructura positiva		Definició: Mur	
Composició Geològica:			
Composició Orgànica:			
Composició Artificial:			
Color: Blanc	Cota Superior: 5,24 (en metres)	Cota Inferior: 4,25 (en metres)	
Amplada: 0,50 (en metres)	Longitud: 1,30 (en metres)		
Relacions Físiques: Farceix a: 1467 És lliura a: 1026-1295			
Fase Cronològica: Època contemporània (XIX-XXI)		Datació:	
Interpretació:			

Nom Jaciment/Codi: C/ D'EN RULL 10-14, C/ NOU DE ST. FRANCESC 9-13, C/CÒDOLS 2		U.E.: 1467	
Tipus d'U.E.: Estructura negativa/retall		Definició: Rasa de fonamentació	
Cota Superior: 5,24 (en metres)	Cota Inferior: 4,25 (en metres)		
Relacions Físiques: És farcit per: 1466			
Fase Cronològica: Època contemporània (XIX-XXI)		Datació:	
Interpretació:			

Nom Jaciment/Codi: C/ D'EN RULL 10-14, C/ NOU DE ST. FRANCESC 9-13, C/CÒDOLS 2		U.E.: 1468	
Tipus d'U.E.: Estructura positiva		Definició: Mur	
Composició Geològica:			
Composició Orgànica:			
Composició Artificial:			
Color: Taronja	Cota Superior: 5,02 (en metres)	Cota Inferior: 4,25 (en metres)	
Amplada: 0,40 (en metres)	Longitud: 3,00 (en metres)		
Relacions Físiques: Farceix a: 1469			
Fase Cronològica: Baix medieval (XIII-XV)		Datació:	
Interpretació:			

Nom Jaciment/Codi: C/ D'EN RULL 10-14, C/ NOU DE ST. FRANCESC 9-13, C/CÒDOLS 2		U.E.: 1469
Tipus d'U.E.: Estructura negativa/retall	Definició: Rasa de fonamentació	
Cota Superior: 5,02 (en metres)	Cota Inferior: 4,25 (en metres)	
Relacions Físiques: És farcit per: 1468		
Fase Cronològica: Baix medieval (XIII-XV)	Datació:	
Interpretació:		

Nom Jaciment/Codi: C/ D'EN RULL 10-14, C/ NOU DE ST. FRANCESC 9-13, C/CÒDOLS 2		U.E.: 1470
Tipus d'U.E.: Estrat/nivell	Definició: Farciment	
Textura: Argil-losorrenca	Consistència: Compacta	
Composició Geològica: Argiles, Sorres		
Composició Orgànica: Carbons		
Composició Artificial: Ceràmica, Material de construcció		
Color: Marró fosc	Cota Superior: 4,68 (en metres)	Cota Inferior: 3,78 (en metres)
Relacions Físiques: Cobreix a: 1500 És lliura a: 1026-1450-1459-1501		
Fase Cronològica: Època moderna (XVI-XVIII)	Datació:	
Interpretació:		

Nom Jaciment/Codi: C/ D'EN RULL 10-14, C/ NOU DE ST. FRANCESC 9-13, C/CÒDOLS 2		U.E.: 1471
Tipus d'U.E.: Estructura positiva	Definició: Mur	
Composició Geològica:		
Composició Orgànica:		
Composició Artificial:		
Color: Marró clar	Cota Superior: 4,74 (en metres)	Cota Inferior: 4,74 (en metres)
Amplada: 0,50 (en metres)	Longitud: 0,70 (en metres)	
Relacions Físiques: Farceix a: 1472 Se li lliura: 1473		
Fase Cronològica: Època moderna (XVI-XVIII)	Datació:	
Interpretació:		

Nom Jaciment/Codi: C/ D'EN RULL 10-14, C/ NOU DE ST. FRANCESC 9-13, C/CÒDOLS 2		U.E.: 1472
Tipus d'U.E.: Estructura negativa/retall	Definició: Rasa de fonamentació	
Cota Superior: 4,74 (en metres)	Cota Inferior: 4,74 (en metres)	
Relacions Físiques: És farcit per: 1471		
Fase Cronològica: Època moderna (XVI-XVIII)	Datació:	
Interpretació:		

Nom Jaciment/Codi: C/ D'EN RULL 10-14, C/ NOU DE ST. FRANCESC 9-13, C/CÒDOLS 2		U.E.: 1473
Tipus d'U.E.: Estructura positiva	Definició: Paviment	
Composició Geològica:		
Composició Orgànica:		
Composició Artificial: Ceràmica		
Color: Vermell	Cota Superior: 4,61 (en metres)	Cota Inferior: 4,57 (en metres)
Amplada: 0,60 (en metres)	Longitud: 1,10 (en metres)	
Relacions Físiques: És lliura a: 1471		
Fase Cronològica: Època moderna (XVI-XVIII)	Datació:	
Interpretació: Rajols de 0'30x0'15m.		

Nom Jaciment/Codi: C/ D'EN RULL 10-14, C/ NOU DE ST. FRANCESC 9-13, C/CÒDOLS 2		U.E.: 1474
Tipus d'U.E.: Estructura positiva	Definició: Altres	
Composició Geològica:		
Composició Orgànica:		
Composició Artificial:		
Color: Vermell	Cota Superior: 4,50 (en metres)	Cota Inferior: 4,00 (en metres)
Amplada: 2,50 (en metres)	Longitud: 2,60 (en metres)	
Relacions Físiques: Cobreix a: 1488-1503 És cobert per: 1449-1478 És lliura a: 1450-1475		
Fase Cronològica: Època moderna (XVI-XVIII)	Datació:	
Interpretació: Feta de rajols de 0,30x0,30m amb forats quadrangulars de 0,10x0,10m.		

Nom Jaciment/Codi: C/ D'EN RULL 10-14, C/ NOU DE ST. FRANCESC 9-13, C/CÒDOLS 2		U.E.: 1475
Tipus d'U.E.: Estructura positiva	Definició: Altres	
Composició Geològica:		
Composició Orgànica:		
Composició Artificial:		
Color: Vermell	Cota Superior: 4,72 (en metres)	Cota Inferior: 4,36 (en metres)
Amplada: 0,30 (en metres)	Longitud: 2,10 (en metres)	
Relacions Físiques: Cobreix a: 1488 És cobert per: 1449-1478 Se li lliura: 1474		
Fase Cronològica: Època moderna (XVI-XVIII)	Datació:	
Interpretació: Arc que sosté la graella del forn.		

Nom Jaciment/Codi: C/ D'EN RULL 10-14, C/ NOU DE ST. FRANCESC 9-13, C/CÒDOLS 2		U.E.: 1478
Tipus d'U.E.: Estrat/nivell	Definició: Abandonament	
Textura: Altres	Consistència: Solta	
Composició Geològica:		
Composició Orgànica:		
Composició Artificial: Runa		
Color: Altres	Cota Superior: 5,30 (en metres)	Cota Inferior: 3,20 (en metres)
Relacions Físiques: Cobreix a: 1449-1450-1459-1474-1475-1481-1482-1485-1487-1488-1503 És cobert per: 1000		
Fase Cronològica: Època contemporània (XIX-XXI)	Datació:	
Interpretació:		

Nom Jaciment/Codi: C/ D'EN RULL 10-14, C/ NOU DE ST. FRANCESC 9-13, C/CÒDOLS 2		U.E.: 1479	
Tipus d'U.E.: Estructura positiva		Definició: Claveguera	
Composició Geològica:			
Composició Orgànica:			
Composició Artificial:			
Color: Blanc	Cota Superior: 5,14 (en metres)	Cota Inferior: 4,15 (en metres)	
Amplada: 0,50 (en metres)	Longitud: 1,90 (en metres)		
Relacions Físiques: Farceix a: 1480			
Fase Cronològica: Època contemporània (XIX-XXI)		Datació:	
Interpretació:			

Nom Jaciment/Codi: C/ D'EN RULL 10-14, C/ NOU DE ST. FRANCESC 9-13, C/CÒDOLS 2		U.E.: 1480	
Tipus d'U.E.: Estructura negativa/retall		Definició: Rasa de fonamentació	
Cota Superior: 5,14 (en metres)	Cota Inferior: 4,15 (en metres)		
Relacions Físiques: Talla a: 1450 És farcit per: 1479			
Fase Cronològica: Època contemporània (XIX-XXI)		Datació:	
Interpretació:			

Nom Jaciment/Codi: C/ D'EN RULL 10-14, C/ NOU DE ST. FRANCESC 9-13, C/CÒDOLS 2		U.E.: 1481	
Tipus d'U.E.: Estrat/nivell		Definició: Altres	
Textura: Cendrosa	Consistència: Compacta		
Composició Geològica:			
Composició Orgànica: Cendres			
Composició Artificial:			
Color: Gris	Cota Superior: 3,24 (en metres)	Cota Inferior: 3,20 (en metres)	
Relacions Físiques: Cobreix a: 1487-1503 És cobert per: 1478-1488			
Fase Cronològica: Època moderna (XVI-XVIII)		Datació:	
Interpretació:			

Nom Jaciment/Codi: C/ D'EN RULL 10-14, C/ NOU DE ST. FRANCESC 9-13, C/CÒDOLS 2		U.E.: 1482	
Tipus d'U.E.: Estructura positiva		Definició: Mur	
Composició Geològica:			
Composició Orgànica:			
Composició Artificial:			
Color: Vermell	Cota Superior: 3,50 (en metres)	Cota Inferior: 3,20 (en metres)	
Amplada: 0,30 (en metres)	Longitud: 1,00 (en metres)		
Relacions Físiques: Cobreix a: 1487 És cobert per: 1478			
Fase Cronològica: Època moderna (XVI-XVIII)		Datació:	
Interpretació:			

Nom Jaciment/Codi: C/ D'EN RULL 10-14, C/ NOU DE ST. FRANCESC 9-13, C/CÒDOLS 2		U.E.: 1483	
Tipus d'U.E.: Estructura positiva		Definició: Mur	
Composició Geològica:			
Composició Orgànica:			
Composició Artificial:			
Color: Marró clar	Cota Superior: 4,78 (en metres)	Cota Inferior: 3,50 (en metres)	
Amplada: 0,50 (en metres)	Longitud: 0,60 (en metres)		
Relacions Físiques: Farceix a: 1484			
Fase Cronològica: Època moderna (XVI-XVIII)		Datació:	
Interpretació:			

Nom Jaciment/Codi: C/ D'EN RULL 10-14, C/ NOU DE ST. FRANCESC 9-13, C/CÒDOLS 2		U.E.: 1484	
Tipus d'U.E.: Estructura negativa/retall		Definició: Rasa de fonamentació	
Cota Superior: 4,78 (en metres)	Cota Inferior: 3,50 (en metres)		
Relacions Físiques: És farcit per: 1483			
Fase Cronològica: Època moderna (XVI-XVIII)		Datació:	
Interpretació:			

Nom Jaciment/Codi: C/ D'EN RULL 10-14, C/ NOU DE ST. FRANCESC 9-13, C/CÒDOLS 2		U.E.: 1485	
Tipus d'U.E.: Estructura positiva		Definició: Pou	
Composició Geològica:			
Composició Orgànica:			
Composició Artificial:			
Color: Gris clar	Cota Superior: 3,34 (en metres)	Cota Inferior: 2,70 (en metres)	
Amplada: 0,30 (en metres)	Longitud: 1,00 (en metres)		
Relacions Físiques: És cobert per: 1478 És tallat per: 1448 Farceix a: 1486 És farcit per: 1492			
Fase Cronològica: Indeterminada		Datació:	
Interpretació:			

Nom Jaciment/Codi: C/ D'EN RULL 10-14, C/ NOU DE ST. FRANCESC 9-13, C/CÒDOLS 2		U.E.: 1486	
Tipus d'U.E.: Estructura negativa/retall		Definició: Rasa de fonamentació	
Cota Superior: 3,34 (en metres)	Cota Inferior: 2,70 (en metres)		
Relacions Físiques: És farcit per: 1485			
Fase Cronològica: Indeterminada		Datació:	
Interpretació:			

Nom Jaciment/Codi: C/ D'EN RULL 10-14, C/ NOU DE ST. FRANCESC 9-13, C/CÒDOLS 2		U.E.: 1487	
Tipus d'U.E.: Estructura positiva		Definició: Paviment	
Composició Geològica: Blocs			
Composició Orgànica:			
Composició Artificial: Morter			
Color: Gris	Cota Superior: 3,22 (en metres)	Cota Inferior: 3,22 (en metres)	
Amplada: 3,30 (en metres)	Longitud: 5,10 (en metres)		
Relacions Físiques: És cobert per: 1449-1450-1478-1481-1482-1488-1503			
Fase Cronològica: Època moderna (XVI-XVIII)		Datació:	
Interpretació:			

Nom Jaciment/Codi: C/ D'EN RULL 10-14, C/ NOU DE ST. FRANCESC 9-13, C/CÒDOLS 2		U.E.: 1488
Tipus d'U.E.: Estrat/nivell	Definició: Abandonament	
Textura: Argil-lorrenca	Consistència: Solta	
Composició Geològica: Argiles, Blocs		
Composició Orgànica: Cendres		
Composició Artificial: Ceràmica, Material de construcció		
Color: Vermell	Cota Superior: 4,10 (en metres)	Cota Inferior: 3,20 (en metres)
Relacions Físiques: Cobreix a: 1481-1487-1503 És cobert per: 1449-1474-1475-1478		
Fase Cronològica: Època moderna (XVI-XVIII)		Datació:
Interpretació:		

Nom Jaciment/Codi: C/ D'EN RULL 10-14, C/ NOU DE ST. FRANCESC 9-13, C/CÒDOLS 2		U.E.: 1489
Tipus d'U.E.: Estrat/nivell	Definició: Farciment	
Textura:	Consistència:	
Composició Geològica:		
Composició Orgànica:		
Composició Artificial:		
Color:	Cota Superior: 0,00 (en metres)	Cota Inferior: 0,00 (en metres)
Relacions Físiques:		
Fase Cronològica:		Datació:
Interpretació:		

Nom Jaciment/Codi: C/ D'EN RULL 10-14, C/ NOU DE ST. FRANCESC 9-13, C/CÒDOLS 2		U.E.: 1490	
Tipus d'U.E.: Estructura positiva		Definició: Mur	
Composició Geològica:			
Composició Orgànica:			
Composició Artificial:			
Color: Marró clar	Cota Superior: 5,34 (en metres)	Cota Inferior: 4,10 (en metres)	
Amplada: 0,60 (en metres)	Longitud: 2,10 (en metres)		
Relacions Físiques: És lliura a: 1026			
Fase Cronològica: Època moderna (XVI-XVIII)		Datació:	
Interpretació:			

Nom Jaciment/Codi: C/ D'EN RULL 10-14, C/ NOU DE ST. FRANCESC 9-13, C/CÒDOLS 2		U.E.: 1491	
Tipus d'U.E.: Estructura positiva		Definició: Mur	
Composició Geològica:			
Composició Orgànica:			
Composició Artificial:			
Color: Marró clar	Cota Superior: 4,95 (en metres)	Cota Inferior: 4,65 (en metres)	
Amplada: 0,30 (en metres)	Longitud: 2,30 (en metres)		
Relacions Físiques: És cobert per: 1498 És tallat per: 1497-1499 Farceix a: 1493			
Fase Cronològica: Època moderna (XVI-XVIII)		Datació:	
Interpretació:			

Nom Jaciment/Codi: C/ D'EN RULL 10-14, C/ NOU DE ST. FRANCESC 9-13, C/CÒDOLS 2			U.E.: 1492
Tipus d'U.E.: Estrat/nivell	Definició: Farciment		
Textura: Sorrenca	Consistència: Solta		
Composició Geològica: Sorres			
Composició Orgànica:			
Composició Artificial:			
Color: Altres	Cota Superior: 3,55 (en metres)	Cota Inferior: 3,55 (en metres)	
Relacions Físiques: Farceix a: 1485			
Fase Cronològica: Indeterminada		Datació:	
Interpretació:			

Nom Jaciment/Codi: C/ D'EN RULL 10-14, C/ NOU DE ST. FRANCESC 9-13, C/CÒDOLS 2			U.E.: 1493
Tipus d'U.E.: Estructura negativa/retall	Definició: Rasa de fonamentació		
Cota Superior: 4,95 (en metres)	Cota Inferior: 4,65 (en metres)		
Relacions Físiques: És farcit per: 1491			
Fase Cronològica: Època moderna (XVI-XVIII)		Datació:	
Interpretació:			

Nom Jaciment/Codi: C/ D'EN RULL 10-14, C/ NOU DE ST. FRANCESC 9-13, C/CÒDOLS 2			U.E.: 1494
Tipus d'U.E.: Estructura positiva	Definició: Mur		
Composició Geològica:			
Composició Orgànica:			
Composició Artificial:			
Color: Blanc	Cota Superior: 5,14 (en metres)	Cota Inferior: 4,00 (en metres)	
Amplada: 0,30 (en metres)	Longitud: 1,70 (en metres)		
Relacions Físiques: Farceix a: 1495			
Fase Cronològica: Època contemporània (XIX-XXI)		Datació:	
Interpretació:			

Nom Jaciment/Codi: C/ D'EN RULL 10-14, C/ NOU DE ST. FRANCESC 9-13, C/CÒDOLS 2		U.E.: 1495
Tipus d'U.E.: Estructura negativa/retall	Definició: Rasa de fonamentació	
Cota Superior: 5,14 (en metres)	Cota Inferior: 4,00 (en metres)	
Relacions Físiques: És farcit per: 1494		
Fase Cronològica: Època contemporània (XIX-XXI)	Datació:	
Interpretació:		

Nom Jaciment/Codi: C/ D'EN RULL 10-14, C/ NOU DE ST. FRANCESC 9-13, C/CÒDOLS 2		U.E.: 1496
Tipus d'U.E.: Estructura positiva	Definició: Claveguera	
Composició Geològica:		
Composició Orgànica:		
Composició Artificial:		
Color: Vermell	Cota Superior: 4,74 (en metres)	Cota Inferior: 4,30 (en metres)
Amplada: 0,60 (en metres)	Longitud: 1,10 (en metres)	
Relacions Físiques: Farceix a: 1497		
Fase Cronològica: Època contemporània (XIX-XXI)	Datació:	
Interpretació:		

Nom Jaciment/Codi: C/ D'EN RULL 10-14, C/ NOU DE ST. FRANCESC 9-13, C/CÒDOLS 2		U.E.: 1497
Tipus d'U.E.: Estructura negativa/retall	Definició: Rasa de fonamentació	
Cota Superior: 4,74 (en metres)	Cota Inferior: 4,30 (en metres)	
Relacions Físiques: Talla a: 1491 És farcit per: 1496		
Fase Cronològica: Època contemporània (XIX-XXI)	Datació:	
Interpretació:		

Nom Jaciment/Codi: C/ D'EN RULL 10-14, C/ NOU DE ST. FRANCESC 9-13, C/CÒDOLS 2		U.E.: 1498	
Tipus d'U.E.: Estructura positiva		Definició: Mur	
Composició Geològica:			
Composició Orgànica:			
Composició Artificial:			
Color: Blanc	Cota Superior: 4,75 (en metres)	Cota Inferior: 4,00 (en metres)	
Amplada: 0,50 (en metres)	Longitud: 1,10 (en metres)		
Relacions Físiques: Cobreix a: 1491 Farceix a: 1499			
Fase Cronològica: Època contemporània (XIX-XXI)		Datació:	
Interpretació:			

Nom Jaciment/Codi: C/ D'EN RULL 10-14, C/ NOU DE ST. FRANCESC 9-13, C/CÒDOLS 2		U.E.: 1499	
Tipus d'U.E.: Estructura negativa/retall		Definició: Rasa de fonamentació	
Cota Superior: 4,75 (en metres)	Cota Inferior: 4,00 (en metres)		
Relacions Físiques: Talla a: 1491 És farcit per: 1498			
Fase Cronològica: Època contemporània (XIX-XXI)		Datació:	
Interpretació:			

Nom Jaciment/Codi: C/ D'EN RULL 10-14, C/ NOU DE ST. FRANCESC 9-13, C/CÒDOLS 2		U.E.: 1500	
Tipus d'U.E.: Estrat/nivell		Definició: Farciment	
Textura: Sorrenca		Consistència: Solta	
Composició Geològica: Sorres			
Composició Orgànica:			
Composició Artificial:			
Color: Ocre	Cota Superior: 3,76 (en metres)	Cota Inferior: 3,06 (en metres)	
Relacions Físiques: És cobert per: 1470 Farceix a: 1448 És lliura a: 1459-1501			
Fase Cronològica: Època moderna (XVI-XVIII)		Datació:	
Interpretació: No s'acaba d'excavar el nivell baixa més.			

Nom Jaciment/Codi: C/ D'EN RULL 10-14, C/ NOU DE ST. FRANCESC 9-13, C/CÒDOLS 2		U.E.: 1501	
Tipus d'U.E.: Estructura positiva		Definició: Mur	
Composició Geològica:			
Composició Orgànica:			
Composició Artificial:			
Color: Taronja	Cota Superior: 4,24 (en metres)	Cota Inferior: 3,66 (en metres)	
Amplada: 0,60 (en metres)	Longitud: 4,70 (en metres)		
Relacions Físiques: És cobert per: 1459 Farceix a: 1502 Se li lliura: 1470-1500			
Fase Cronològica: Indeterminada		Datació:	
Interpretació:			

Nom Jaciment/Codi: C/ D'EN RULL 10-14, C/ NOU DE ST. FRANCESC 9-13, C/CÒDOLS 2		U.E.: 1502	
Tipus d'U.E.: Estructura negativa/retall		Definició: Rasa de fonamentació	
Cota Superior: 4,24 (en metres)	Cota Inferior: 3,66 (en metres)		
Relacions Físiques: És farcit per: 1501			
Fase Cronològica: Indeterminada		Datació:	
Interpretació:			

Nom Jaciment/Codi: C/ D'EN RULL 10-14, C/ NOU DE ST. FRANCESC 9-13, C/CÒDOLS 2		U.E.: 1503	
Tipus d'U.E.: Estructura positiva		Definició: Paviment	
Composició Geològica:			
Composició Orgànica:			
Composició Artificial:			
Color: Gris	Cota Superior: 3,12 (en metres)	Cota Inferior: 3,04 (en metres)	
Amplada: 3,30 (en metres)	Longitud: 2,30 (en metres)		
Relacions Físiques: Cobreix a: 1487 És cobert per: 1474-1478-1481-1488			
Fase Cronològica: Època moderna (XVI-XVIII)		Datació:	
Interpretació:			

Nom Jaciment/Codi: C/ D'EN RULL 10-14, C/ NOU DE ST. FRANCESC 9-13, C/CÒDOLS 2		U.E.: 1504	
Tipus d'U.E.: Estructura positiva		Definició: Mur	
Composició Geològica:			
Composició Orgànica:			
Composició Artificial:			
Color: Marró clar	Cota Superior: 4,94 (en metres)	Cota Inferior: 4,46 (en metres)	
Amplada: 0,50 (en metres)	Longitud: 0,60 (en metres)		
Relacions Físiques: Farceix a: 1505			
Fase Cronològica: Època moderna (XVI-XVIII)		Datació:	
Interpretació:			

Nom Jaciment/Codi: C/ D'EN RULL 10-14, C/ NOU DE ST. FRANCESC 9-13, C/CÒDOLS 2		U.E.: 1505	
Tipus d'U.E.: Estructura negativa/retall		Definició: Rasa de fonamentació	
Cota Superior: 4,94 (en metres)	Cota Inferior: 4,46 (en metres)		
Relacions Físiques: És farcit per: 1504			
Fase Cronològica: Època moderna (XVI-XVIII)		Datació:	
Interpretació:			

Nom Jaciment/Codi: C/ D'EN RULL 10-14, C/ NOU DE ST. FRANCESC 9-13, C/CÒDOLS 2		U.E.: 1510	
Tipus d'U.E.: Estructura positiva		Definició: Mur	
Composició Geològica: Argiles, Pedres, Sorres			
Composició Orgànica:			
Composició Artificial: Material de construcció, Morter			
Color: Marró clar	Cota Superior: 5,15 (en metres)	Cota Inferior: 4,60 (en metres)	
Amplada: 0,60 (en metres)	Longitud: 2,60 (en metres)		
Relacions Físiques: És cobert per: 1516 Farceix a: 1511			
Fase Cronològica: Baix medieval (XIII-XV)		Datació:	
Interpretació:			

Nom Jaciment/Codi: C/ D'EN RULL 10-14, C/ NOU DE ST. FRANCESC 9-13, C/CÒDOLS 2		U.E.: 1511
Tipus d'U.E.: Estructura negativa/retall	Definició: Rasa de fonamentació	
Cota Superior: 5,15 (en metres)	Cota Inferior: 4,60 (en metres)	
Relacions Físiques: És farcit per: 1510-1567		
Fase Cronològica: Baix medieval (XIII-XV)	Datació:	
Interpretació:		

Nom Jaciment/Codi: C/ D'EN RULL 10-14, C/ NOU DE ST. FRANCESC 9-13, C/CÒDOLS 2		U.E.: 1512
Tipus d'U.E.: Estructura positiva	Definició: Dipòsit	
Composició Geològica: Argiles, Blocs, Pedres, Sorres		
Composició Orgànica:		
Composició Artificial: Morter		
Color: Marró clar	Cota Superior: 5,09 (en metres)	Cota Inferior: 4,60 (en metres)
Amplada: 0,70 (en metres)	Longitud: 3,70 (en metres)	
Relacions Físiques: Cobreix a: 1568 Farceix a: 1513		
Fase Cronològica: Època moderna (XVI-XVIII)	Datació:	
Interpretació:		

Nom Jaciment/Codi: C/ D'EN RULL 10-14, C/ NOU DE ST. FRANCESC 9-13, C/CÒDOLS 2		U.E.: 1513
Tipus d'U.E.: Estructura negativa/retall	Definició: Rasa de fonamentació	
Cota Superior: 5,09 (en metres)	Cota Inferior: 4,60 (en metres)	
Relacions Físiques: És farcit per: 1512-1564		
Fase Cronològica: Època moderna (XVI-XVIII)	Datació:	
Interpretació:		

Nom Jaciment/Codi: C/ D'EN RULL 10-14, C/ NOU DE ST. FRANCESC 9-13, C/CÒDOLS 2		U.E.: 1514	
Tipus d'U.E.: Estructura positiva		Definició: Mur	
Composició Geològica: Blocs, Pedres			
Composició Orgànica:			
Composició Artificial: Material de construcció, Morter			
Color: Blanc	Cota Superior:	0,00 (en metres)	Cota Inferior: 0,00 (en metres)
Amplada: 0,00 (en metres)	Longitud:	0,00 (en metres)	
Relacions Físiques: Farceix a: 1515			
Fase Cronològica: Època contemporània (XIX-XXI)		Datació:	
Interpretació:			

Nom Jaciment/Codi: C/ D'EN RULL 10-14, C/ NOU DE ST. FRANCESC 9-13, C/CÒDOLS 2		U.E.: 1515	
Tipus d'U.E.: Estructura negativa/retall		Definició: Rasa de fonamentació	
Cota Superior:	0,00 (en metres)	Cota Inferior:	0,00 (en metres)
Relacions Físiques: És farcit per: 1514-1558			
Fase Cronològica: Època contemporània (XIX-XXI)		Datació:	
Interpretació:			

Nom Jaciment/Codi: C/ D'EN RULL 10-14, C/ NOU DE ST. FRANCESC 9-13, C/CÒDOLS 2		U.E.: 1516	
Tipus d'U.E.: Estrat/nivell		Definició: Anivellament	
Textura: Argil-losorrenca		Consistència: Solta	
Composició Geològica: Argiles, Sorres			
Composició Orgànica:			
Composició Artificial: Ceràmica, Material de construcció			
Color: Marró clar	Cota Superior:	5,24 (en metres)	Cota Inferior: 5,14 (en metres)
Relacions Físiques: Cobreix a: 1510			
Fase Cronològica: Època moderna (XVI-XVIII)		Datació:	
Interpretació:			

Nom Jaciment/Codi: C/ D'EN RULL 10-14, C/ NOU DE ST. FRANCESC 9-13, C/CÒDOLS 2		U.E.: 1518	
Tipus d'U.E.: Estructura positiva		Definició: Dipòsit	
Composició Geològica:			
Composició Orgànica:			
Composició Artificial: Material de construcció, Morter			
Color: Vermell	Cota Superior:	0,00 (en metres)	Cota Inferior: 0,00 (en metres)
Amplada: 0,00 (en metres)		Longitud: 0,00 (en metres)	
Relacions Físiques: Farceix a: 1519 És farcit per: 1520			
Fase Cronològica: Època contemporània (XIX-XXI)		Datació:	
Interpretació:			

Nom Jaciment/Codi: C/ D'EN RULL 10-14, C/ NOU DE ST. FRANCESC 9-13, C/CÒDOLS 2		U.E.: 1519	
Tipus d'U.E.: Estructura negativa/retall		Definició: Rasa de fonamentació	
Cota Superior:	5,24 (en metres)	Cota Inferior:	3,74 (en metres)
Relacions Físiques: És farcit per: 1518			
Fase Cronològica: Època contemporània (XIX-XXI)		Datació:	
Interpretació:			

Nom Jaciment/Codi: C/ D'EN RULL 10-14, C/ NOU DE ST. FRANCESC 9-13, C/CÒDOLS 2		U.E.: 1520	
Tipus d'U.E.: Estrat/nivell		Definició: Farciment	
Textura: Argil-lorrenca		Consistència:	
Composició Geològica:			
Composició Orgànica: Matèria en descomposició			
Composició Artificial:			
Color: Gris fosc	Cota Superior:	5,24 (en metres)	Cota Inferior: 0,00 (en metres)
Relacions Físiques: Farceix a: 1518			
Fase Cronològica: Època contemporània (XIX-XXI)		Datació:	
Interpretació:			

Nom Jaciment/Codi: C/ D'EN RULL 10-14, C/ NOU DE ST. FRANCESC 9-13, C/CÒDOLS 2		U.E.: 1521	
Tipus d'U.E.: Estrat/nivell		Definició: Anivellament	
Textura: Argilosa		Consistència: Solta	
Composició Geològica: Argiles, Sorres			
Composició Orgànica:			
Composició Artificial: Ceràmica			
Color: Marró clar	Cota Superior: 4,90 (en metres)	Cota Inferior: 4,82 (en metres)	
Relacions Físiques: Cobreix a: 1526-1527			
Fase Cronològica: Època moderna (XVI-XVIII)		Datació:	
Interpretació:			

Nom Jaciment/Codi: C/ D'EN RULL 10-14, C/ NOU DE ST. FRANCESC 9-13, C/CÒDOLS 2		U.E.: 1522	
Tipus d'U.E.: Estructura positiva		Definició: Mur	
Composició Geològica: Argiles, Blocs, Pedres			
Composició Orgànica:			
Composició Artificial: Morter			
Color: Taronja	Cota Superior: 4,87 (en metres)	Cota Inferior: 4,60 (en metres)	
Amplada: 0,50 (en metres)	Longitud: 2,50 (en metres)		
Relacions Físiques: Cobreix a: 1551 Farceix a: 1523			
Fase Cronològica: Baix medieval (XIII-XV)		Datació:	
Interpretació: Fase Xv- XVI			

Nom Jaciment/Codi: C/ D'EN RULL 10-14, C/ NOU DE ST. FRANCESC 9-13, C/CÒDOLS 2		U.E.: 1523	
Tipus d'U.E.: Estructura negativa/retall		Definició: Rasa de fonamentació	
Cota Superior: 4,87 (en metres)	Cota Inferior: 4,50 (en metres)		
Relacions Físiques: És farcit per: 1522-1541			
Fase Cronològica: Baix medieval (XIII-XV)		Datació:	
Interpretació: Fase segle XV-XVI			

Nom Jaciment/Codi: C/ D'EN RULL 10-14, C/ NOU DE ST. FRANCESC 9-13, C/CÒDOLS 2		U.E.: 1524	
Tipus d'U.E.: Estructura positiva		Definició: Altres	
Composició Geològica:			
Composició Orgànica:			
Composició Artificial: Material de construcció			
Color: Taronja	Cota Superior:	4,82 (en metres)	Cota Inferior: 4,60 (en metres)
Amplada: 0,40 (en metres)	Longitud:	0,90 (en metres)	
Relacions Físiques: És cobert per: 1534 És lliura a: 1535			
Fase Cronològica: Baix medieval (XIII-XV)		Datació:	
Interpretació: Fase segle XV-XVI. És un esglao que funciona amb el paviment de maons 1535.			

Nom Jaciment/Codi: C/ D'EN RULL 10-14, C/ NOU DE ST. FRANCESC 9-13, C/CÒDOLS 2		U.E.: 1525	
Tipus d'U.E.: Estrat/nivell		Definició: Anivellament	
Textura: Sorrenca		Consistència: Compacta	
Composició Geològica: Sorres			
Composició Orgànica:			
Composició Artificial: Material de construcció, Morter			
Color: Beige	Cota Superior:	4,60 (en metres)	Cota Inferior: 4,55 (en metres)
Relacions Físiques:			
Fase Cronològica: Baix medieval (XIII-XV)		Datació:	
Interpretació: Fase segle XV-XVI			

Nom Jaciment/Codi: C/ D'EN RULL 10-14, C/ NOU DE ST. FRANCESC 9-13, C/CÒDOLS 2			U.E.: 1526
Tipus d'U.E.: Estrat/nivell	Definició: Anivellament		
Textura: Argil-lorrenca	Consistència: Solta		
Composició Geològica: Argiles, Graves, Sorres			
Composició Orgànica: Carbons			
Composició Artificial: Ceràmica, Material de construcció			
Color: Altres	Cota Superior: 4,88 (en metres)	Cota Inferior: 4,82 (en metres)	
Relacions Físiques: Cobreix a: 1527-1530 És cobert per: 1521			
Fase Cronològica: Baix medieval (XIII-XV)		Datació:	
Interpretació:			

Nom Jaciment/Codi: C/ D'EN RULL 10-14, C/ NOU DE ST. FRANCESC 9-13, C/CÒDOLS 2			U.E.: 1527
Tipus d'U.E.: Estrat/nivell	Definició: Anivellament		
Textura: Argil-lorrenca	Consistència:		
Composició Geològica: Argiles, Sorres			
Composició Orgànica: Carbons			
Composició Artificial: Ceràmica			
Color: Marró fosc	Cota Superior: 4,82 (en metres)	Cota Inferior: 0,00 (en metres)	
Relacions Físiques: És cobert per: 1521-1526 És tallat per: 1529 Farceix a: 1531			
Fase Cronològica: Baix medieval (XIII-XV)		Datació:	
Interpretació:			

Nom Jaciment/Codi: C/ D'EN RULL 10-14, C/ NOU DE ST. FRANCESC 9-13, C/CÒDOLS 2		U.E.: 1528	
Tipus d'U.E.: Estructura positiva		Definició: Inhumació	
Composició Geològica: Blocs, Pedres, Sorres			
Composició Orgànica:			
Composició Artificial: Morter			
Color: Beige	Cota Superior: 4,80 (en metres)	Cota Inferior: 4,60 (en metres)	
Amplada: 0,50 (en metres)	Longitud: 0,30 (en metres)		
Relacions Físiques: Farceix a: 1529			
Fase Cronològica: Època moderna (XVI-XVIII)		Datació:	
Interpretació:			

Nom Jaciment/Codi: C/ D'EN RULL 10-14, C/ NOU DE ST. FRANCESC 9-13, C/CÒDOLS 2		U.E.: 1529	
Tipus d'U.E.: Estructura negativa/retall		Definició: Rasa de fonamentació	
Cota Superior: 4,80 (en metres)	Cota Inferior: 4,60 (en metres)		
Relacions Físiques: Talla a: 1527 És farcit per: 1528			
Fase Cronològica: Època moderna (XVI-XVIII)		Datació:	
Interpretació:			

Nom Jaciment/Codi: C/ D'EN RULL 10-14, C/ NOU DE ST. FRANCESC 9-13, C/CÒDOLS 2		U.E.: 1530	
Tipus d'U.E.: Estrat/nivell		Definició: Altres	
Textura: Argil-losorrenca		Consistència: Compacta	
Composició Geològica: Argiles, Sorres			
Composició Orgànica: Carbons			
Composició Artificial:			
Color: Marró clar	Cota Superior: 4,82 (en metres)	Cota Inferior: 0,00 (en metres)	
Relacions Físiques: És cobert per: 1526 És tallat per: 1531			
Fase Cronològica: Alt medieval (VIII-XII)		Datació:	
Interpretació:			

Nom Jaciment/Codi: C/ D'EN RULL 10-14, C/ NOU DE ST. FRANCESC 9-13, C/CÒDOLS 2		U.E.: 1531
Tipus d'U.E.: Estructura negativa/retall	Definició: Retall indeterminat	
Cota Superior: 4,82 (en metres)	Cota Inferior: 4,60 (en metres)	
Relacions Físiques: Talla a: 1530-1554 És tallat per: 1533 És farcit per: 1527		
Fase Cronològica: Baix medieval (XIII-XV)	Datació:	
Interpretació:		

Nom Jaciment/Codi: C/ D'EN RULL 10-14, C/ NOU DE ST. FRANCESC 9-13, C/CÒDOLS 2		U.E.: 1532
Tipus d'U.E.: Estructura positiva	Definició: Mur	
Composició Geològica: Argiles, Graves, Pedres		
Composició Orgànica:		
Composició Artificial: Material de construcció, Morter		
Color: Beige	Cota Superior: 4,84 (en metres)	Cota Inferior: 4,60 (en metres)
Amplada: 0,60 (en metres)	Longitud: 2,24 (en metres)	
Relacions Físiques: Farceix a: 1533		
Fase Cronològica: Època moderna (XVI-XVIII)	Datació:	
Interpretació:		

Nom Jaciment/Codi: C/ D'EN RULL 10-14, C/ NOU DE ST. FRANCESC 9-13, C/CÒDOLS 2		U.E.: 1533
Tipus d'U.E.: Estructura negativa/retall	Definició: Rasa de fonamentació	
Cota Superior: 4,84 (en metres)	Cota Inferior: 0,00 (en metres)	
Relacions Físiques: Talla a: 1531 És farcit per: 1532-1563-1574		
Fase Cronològica: Època moderna (XVI-XVIII)	Datació:	
Interpretació:		

Nom Jaciment/Codi: C/ D'EN RULL 10-14, C/ NOU DE ST. FRANCESC 9-13, C/CÒDOLS 2			U.E.: 1534
Tipus d'U.E.: Estrat/nivell	Definició: Abandonament		
Textura: Argil-lorrenca	Consistència: Compacta		
Composició Geològica: Argiles, Graves, Sorres			
Composició Orgànica: Carbons			
Composició Artificial: Ceràmica, Material de construcció			
Color: Marró fosc	Cota Superior: 4,84 (en metres)	Cota Inferior: 4,56 (en metres)	
Relacions Físiques: Cobreix a: 1524-1535			
Fase Cronològica: Època moderna (XVI-XVIII)		Datació:	
Interpretació:			

Nom Jaciment/Codi: C/ D'EN RULL 10-14, C/ NOU DE ST. FRANCESC 9-13, C/CÒDOLS 2			U.E.: 1535
Tipus d'U.E.: Estructura positiva	Definició: Paviment		
Composició Geològica:			
Composició Orgànica:			
Composició Artificial: Material de construcció			
Color: Vermell	Cota Superior: 4,64 (en metres)	Cota Inferior: 4,60 (en metres)	
Amplada: 0,15 (en metres)	Longitud: 0,35 (en metres)		
Relacions Físiques: Cobreix a: 1536 És cobert per: 1534 Se li lliura: 1524			
Fase Cronològica: Baix medieval (XIII-XV)		Datació:	
Interpretació: Fase XVI- XVI			

Nom Jaciment/Codi: C/ D'EN RULL 10-14, C/ NOU DE ST. FRANCESC 9-13, C/CÒDOLS 2			U.E.: 1536
Tipus d'U.E.: Estrat/nivell	Definició: Anivellament		
Textura: Cendrosa	Consistència: Compacta		
Composició Geològica: Argiles			
Composició Orgànica: Cendres			
Composició Artificial: Material de construcció			
Color: Gris fosc	Cota Superior: 4,60 (en metres)	Cota Inferior: 4,55 (en metres)	
Relacions Físiques: És cobert per: 1535			
Fase Cronològica: Baix medieval (XIII-XV)		Datació:	
Interpretació: Fase segle XV-XVI			

Nom Jaciment/Codi: C/ D'EN RULL 10-14, C/ NOU DE ST. FRANCESC 9-13, C/CÒDOLS 2			U.E.: 1537
Tipus d'U.E.: Estrat/nivell	Definició: Anivellament		
Textura: Argil-losorrenca	Consistència: Solta		
Composició Geològica: Argiles, Blocs, Graves, Sorres			
Composició Orgànica: Carbons			
Composició Artificial: Ceràmica, Runa			
Color: Marró clar	Cota Superior: 4,39 (en metres)	Cota Inferior: 0,00 (en metres)	
Relacions Físiques:			
Fase Cronològica: Baix medieval (XIII-XV)		Datació:	
Interpretació:			

Nom Jaciment/Codi: C/ D'EN RULL 10-14, C/ NOU DE ST. FRANCESC 9-13, C/CÒDOLS 2				U.E.: 1538	
Tipus d'U.E.: Estructura positiva			Definició: Altres		
Composició Geològica:					
Composició Orgànica:					
Composició Artificial: Ceràmica					
Color: Marró clar		Cota Superior: 4,37 (en metres)		Cota Inferior: 0,00 (en metres)	
Amplada: 0,00 (en metres)		Longitud: 0,00 (en metres)			
Relacions Físiques: Farceix a: 1540 És farcit per: 1539					
Fase Cronològica: Època moderna (XVI-XVIII)			Datació:		
Interpretació: Gerra en el paviment 1535.					

Nom Jaciment/Codi: C/ D'EN RULL 10-14, C/ NOU DE ST. FRANCESC 9-13, C/CÒDOLS 2				U.E.: 1539	
Tipus d'U.E.: Estrat/nivell			Definició: Farciment		
Textura: Argil-losorrenca			Consistència: Solta		
Composició Geològica: Argiles, Sorres					
Composició Orgànica: Carbons					
Composició Artificial: Ceràmica					
Color: Marró fosc		Cota Superior: 4,57 (en metres)		Cota Inferior: 0,00 (en metres)	
Relacions Físiques: Farceix a: 1538					
Fase Cronològica: Època moderna (XVI-XVIII)			Datació:		
Interpretació: Fase segle XVI- XVI					

Nom Jaciment/Codi: C/ D'EN RULL 10-14, C/ NOU DE ST. FRANCESC 9-13, C/CÒDOLS 2				U.E.: 1540	
Tipus d'U.E.: Estructura negativa/retall			Definició: Rasa de fonamentació		
Cota Superior: 4,57 (en metres)		Cota Inferior: 0,00 (en metres)			
Relacions Físiques: És farcit per: 1538					
Fase Cronològica: Època moderna (XVI-XVIII)			Datació:		
Interpretació: Segle XVI- XVI. Retall en el paviment 1535 per encabir la gerra 1538.					

Nom Jaciment/Codi: C/ D'EN RULL 10-14, C/ NOU DE ST. FRANCESC 9-13, C/CÒDOLS 2			U.E.: 1541
Tipus d'U.E.: Estrat/nivell	Definició: Farciment		
Textura: Argilosa	Consistència: Solta		
Composició Geològica: Argiles			
Composició Orgànica: Carbons			
Composició Artificial: Ceràmica, Material de construcció			
Color: Marró fosc	Cota Superior: 4,59 (en metres)	Cota Inferior: 0,00 (en metres)	
Relacions Físiques: Farceix a: 1523			
Fase Cronològica: Època moderna (XVI-XVIII)		Datació:	
Interpretació: Fase segle XV-XVI. Farciment de la rasa dels mus 1522 i 1523.			

Nom Jaciment/Codi: C/ D'EN RULL 10-14, C/ NOU DE ST. FRANCESC 9-13, C/CÒDOLS 2			U.E.: 1542
Tipus d'U.E.: Estrat/nivell	Definició: Abandonament		
Textura: Sorrenca	Consistència: Compacta		
Composició Geològica: Sorres			
Composició Orgànica:			
Composició Artificial: Ceràmica, Morter			
Color: Altres	Cota Superior: 5,23 (en metres)	Cota Inferior: 4,85 (en metres)	
Relacions Físiques: Cobreix a: 1543-1546			
Fase Cronològica: Època moderna (XVI-XVIII)		Datació:	
Interpretació:			

Nom Jaciment/Codi: C/ D'EN RULL 10-14, C/ NOU DE ST. FRANCESC 9-13, C/CÒDOLS 2		U.E.: 1543	
Tipus d'U.E.: Estructura positiva		Definició: Dipòsit	
Composició Geològica: Blocs, Pedres			
Composició Orgànica:			
Composició Artificial: Material de construcció			
Color: Altres	Cota Superior: 5,10 (en metres)	Cota Inferior: 4,60 (en metres)	
Amplada: 0,80 (en metres)	Longitud: 1,40 (en metres)		
Relacions Físiques: És cobert per: 1542-1546 Farceix a: 1544 És farcit per: 1545			
Fase Cronològica: Època moderna (XVI-XVIII)		Datació:	
Interpretació:			

Nom Jaciment/Codi: C/ D'EN RULL 10-14, C/ NOU DE ST. FRANCESC 9-13, C/CÒDOLS 2		U.E.: 1544	
Tipus d'U.E.: Estructura negativa/retall		Definició: Rasa de fonamentació	
Cota Superior: (en metres)	Cota Inferior: (en metres)		
Relacions Físiques: És farcit per: 1543			
Fase Cronològica: Època moderna (XVI-XVIII)		Datació:	
Interpretació: Rasa fonamentació del dipòsit 1543. No posem cotes ni mesures, perquè no la localitzem però tenim que donar el número de l'acció. Veure com a referència les dades especificades en la fitxa del dipòsit 1543.			

Nom Jaciment/Codi: C/ D'EN RULL 10-14, C/ NOU DE ST. FRANCESC 9-13, C/CÒDOLS 2		U.E.: 1545	
Tipus d'U.E.: Estrat/nivell		Definició: Farciment	
Textura: Argil-lorrenca		Consistència: Solta	
Composició Geològica: Argiles, Graves, Pedres, Sorres			
Composició Orgànica: Carbons			
Composició Artificial: Ceràmica, Material de construcció			
Color: Marró fosc	Cota Superior: 4,86 (en metres)	Cota Inferior: 4,60 (en metres)	
Relacions Físiques: Farceix a: 1543			
Fase Cronològica: Època moderna (XVI-XVIII)		Datació:	
Interpretació: No s'exhaureix el farciment del dipòsit es deixa d'excavar quena arribem a la cota d'afectació de 4,60.			

Nom Jaciment/Codi: C/ D'EN RULL 10-14, C/ NOU DE ST. FRANCESC 9-13, C/CÒDOLS 2		U.E.: 1546	
Tipus d'U.E.: Estrat/nivell		Definició: Anivellament	
Textura: Argilosa		Consistència:	
Composició Geològica: Argiles			
Composició Orgànica: Carbons			
Composició Artificial: Ceràmica, Morter			
Color: Marró fosc	Cota Superior:	5,21 (en metres)	Cota Inferior: 5,05 (en metres)
Relacions Físiques: Cobreix a: 1543-1547 És cobert per: 1542			
Fase Cronològica: Època moderna (XVI-XVIII)		Datació:	
Interpretació: Nivell que amortitza el dipòsit 1543.			

Nom Jaciment/Codi: C/ D'EN RULL 10-14, C/ NOU DE ST. FRANCESC 9-13, C/CÒDOLS 2		U.E.: 1547	
Tipus d'U.E.: Estrat/nivell		Definició: Anivellament	
Textura: Cendrosa		Consistència: Compacta	
Composició Geològica: Argiles			
Composició Orgànica: Cendres			
Composició Artificial: Ceràmica			
Color: Gris	Cota Superior:	5,06 (en metres)	Cota Inferior: 4,86 (en metres)
Relacions Físiques: És cobert per: 1546			
Fase Cronològica: Època moderna (XVI-XVIII)		Datació:	
Interpretació:			

Nom Jaciment/Codi: C/ D'EN RULL 10-14, C/ NOU DE ST. FRANCESC 9-13, C/CÒDOLS 2			U.E.: 1548
Tipus d'U.E.: Estrat/nivell	Definició: Anivellament		
Textura: Argilosa	Consistència: Compacta		
Composició Geològica: Argiles, Sorres			
Composició Orgànica:			
Composició Artificial: Morter			
Color: Gris	Cota Superior: 4,49 (en metres)	Cota Inferior: 4,49 (en metres)	
Relacions Físiques: Cobreix a: 1549			
Fase Cronològica: Baix medieval (XIII-XV)		Datació:	
Interpretació:			

Nom Jaciment/Codi: C/ D'EN RULL 10-14, C/ NOU DE ST. FRANCESC 9-13, C/CÒDOLS 2			U.E.: 1549
Tipus d'U.E.: Estrat/nivell	Definició: Anivellament		
Textura: Llimosa	Consistència: Compacta		
Composició Geològica: Argiles, Llims			
Composició Orgànica: Cendres			
Composició Artificial: Ceràmica			
Color: Altres	Cota Superior: 4,49 (en metres)	Cota Inferior: 4,49 (en metres)	
Relacions Físiques: Cobreix a: 1550 És cobert per: 1548			
Fase Cronològica: Baix medieval (XIII-XV)		Datació:	
Interpretació: No s'excava el nivell perquè està per sota de la cota d'afectació.			

Nom Jaciment/Codi: C/ D'EN RULL 10-14, C/ NOU DE ST. FRANCESC 9-13, C/CÒDOLS 2			U.E.: 1550
Tipus d'U.E.: Estrat/nivell	Definició: Anivellament		
Textura: Argilosa	Consistència: Compacta		
Composició Geològica: Argiles, Sorres			
Composició Orgànica:			
Composició Artificial:			
Color: Marró fosc	Cota Superior: 4,45 (en metres)	Cota Inferior: 4,45 (en metres)	
Relacions Físiques: És cobert per: 1549			
Fase Cronològica: Baix medieval (XIII-XV)		Datació:	
Interpretació: Aquest nivell no s'excava perquè queda per sota de la cota d'afectació.			

Nom Jaciment/Codi: C/ D'EN RULL 10-14, C/ NOU DE ST. FRANCESC 9-13, C/CÒDOLS 2			U.E.: 1551
Tipus d'U.E.: Estrat/nivell	Definició: Altres		
Textura: Argilosa	Consistència: Compacta		
Composició Geològica: Argiles, Pedres			
Composició Orgànica: Cendres			
Composició Artificial: Ceràmica			
Color: Marró fosc	Cota Superior: 4,52 (en metres)	Cota Inferior: 4,40 (en metres)	
Relacions Físiques: És cobert per: 1522			
Fase Cronològica: Baix medieval (XIII-XV)		Datació:	
Interpretació:			

Nom Jaciment/Codi: C/ D'EN RULL 10-14, C/ NOU DE ST. FRANCESC 9-13, C/CÒDOLS 2			U.E.: 1554
Tipus d'U.E.: Estrat/nivell	Definició: Altres		
Textura: Argil-losorrenca	Consistència: Solta		
Composició Geològica: Argiles, Sorres			
Composició Orgànica: Carbons			
Composició Artificial: Ceràmica, Material de construcció, Morter			
Color: Marró fosc	Cota Superior: 4,73 (en metres)	Cota Inferior: 4,46 (en metres)	
Relacions Físiques: Cobreix a: 1557 És tallat per: 1531			
Fase Cronològica: Baix medieval (XIII-XV)		Datació:	
Interpretació:			

Nom Jaciment/Codi: C/ D'EN RULL 10-14, C/ NOU DE ST. FRANCESC 9-13, C/CÒDOLS 2			U.E.: 1557
Tipus d'U.E.: Estrat/nivell	Definició: Nivell d'ús		
Textura: Argil-losorrenca	Consistència: Compacta		
Composició Geològica: Argiles, Sorres			
Composició Orgànica:			
Composició Artificial: Ceràmica, Morter			
Color: Marró clar	Cota Superior: 4,46 (en metres)	Cota Inferior: 4,42 (en metres)	
Relacions Físiques: Cobreix a: 1559 És cobert per: 1554			
Fase Cronològica: Baix medieval (XIII-XV)		Datació:	
Interpretació:			

Nom Jaciment/Codi: C/ D'EN RULL 10-14, C/ NOU DE ST. FRANCESC 9-13, C/CÒDOLS 2			U.E.: 1558
Tipus d'U.E.: Estrat/nivell	Definició: Farciment		
Textura: Argil-losorrenca	Consistència: Compacta		
Composició Geològica: Argiles, Sorres			
Composició Orgànica:			
Composició Artificial: Material de construcció			
Color: Marró fosc	Cota Superior: 0,00 (en metres)	Cota Inferior: 0,00 (en metres)	
Relacions Físiques: Farceix a: 1515			
Fase Cronològica: Època contemporània (XIX-XXI)		Datació:	
Interpretació: Farciment de la rasa 1515, que correspon al mur 1514.			

Nom Jaciment/Codi: C/ D'EN RULL 10-14, C/ NOU DE ST. FRANCESC 9-13, C/CÒDOLS 2			U.E.: 1559
Tipus d'U.E.: Estrat/nivell	Definició: Anivellament		
Textura: Argilosa	Consistència: Compacta		
Composició Geològica: Argiles			
Composició Orgànica: Carbons			
Composició Artificial: Ceràmica			
Color: Marró fosc	Cota Superior: 4,42 (en metres)	Cota Inferior: 4,30 (en metres)	
Relacions Físiques: És cobert per: 1557			
Fase Cronològica: Baix medieval (XIII-XV)		Datació:	
Interpretació:			

Nom Jaciment/Codi: C/ D'EN RULL 10-14, C/ NOU DE ST. FRANCESC 9-13, C/CÒDOLS 2			U.E.: 1563
Tipus d'U.E.: Estrat/nivell	Definició: Farciment		
Textura: Argil-losorrenca	Consistència: Compacta		
Composició Geològica: Argiles, Sorres			
Composició Orgànica: Carbons			
Composició Artificial: Ceràmica, Material de construcció			
Color: Marró fosc	Cota Superior: 4,84 (en metres)	Cota Inferior: 4,60 (en metres)	
Relacions Físiques: Farceix a: 1533			
Fase Cronològica: Època moderna (XVI-XVIII)		Datació:	
Interpretació: . Farciment de la rasa 1533, corresponent al mur 1532. Fase segles XV- XVI			

Nom Jaciment/Codi: C/ D'EN RULL 10-14, C/ NOU DE ST. FRANCESC 9-13, C/CÒDOLS 2			U.E.: 1564
Tipus d'U.E.: Estrat/nivell	Definició: Enderroc		
Textura: Argil-losorrenca	Consistència: Compacta		
Composició Geològica: Argiles, Sorres			
Composició Orgànica: Carbons			
Composició Artificial: Ceràmica, Material de construcció			
Color: Marró fosc	Cota Superior: 5,09 (en metres)	Cota Inferior: 4,60 (en metres)	
Relacions Físiques: Farceix a: 1513			
Fase Cronològica: Època moderna (XVI-XVIII)		Datació:	
Interpretació: Farciment de la rasa 1513, que correspon a l'estructura 1512.			

Nom Jaciment/Codi: C/ D'EN RULL 10-14, C/ NOU DE ST. FRANCESC 9-13, C/CÒDOLS 2			U.E.: 1565
Tipus d'U.E.: Estrat/nivell	Definició: Abandonament		
Textura: Altres	Consistència: Solta		
Composició Geològica: Argiles, Sorres			
Composició Orgànica: Carbons			
Composició Artificial: Ceràmica, Material de construcció, Morter			
Color: Marró fosc	Cota Superior: 5,09 (en metres)	Cota Inferior: 4,90 (en metres)	
Relacions Físiques: Cobreix a: 1566			
Fase Cronològica: Baix medieval (XIII-XV)		Datació:	
Interpretació:			

Nom Jaciment/Codi: C/ D'EN RULL 10-14, C/ NOU DE ST. FRANCESC 9-13, C/CÒDOLS 2			U.E.: 1566
Tipus d'U.E.: Estrat/nivell	Definició: Nivell d'ús		
Textura: Argil-lsorrenca	Consistència: Compacta		
Composició Geològica: Argiles, Sorres			
Composició Orgànica:			
Composició Artificial: Ceràmica			
Color: Altres	Cota Superior: 4,90 (en metres)	Cota Inferior: 4,77 (en metres)	
Relacions Físiques: Cobreix a: 1569 És cobert per: 1565			
Fase Cronològica: Baix medieval (XIII-XV)		Datació:	
Interpretació:			

Nom Jaciment/Codi: C/ D'EN RULL 10-14, C/ NOU DE ST. FRANCESC 9-13, C/CÒDOLS 2			U.E.: 1567
Tipus d'U.E.: Estrat/nivell	Definició: Farciment		
Textura: Argilosa	Consistència: Compacta		
Composició Geològica: Argiles			
Composició Orgànica:			
Composició Artificial:			
Color: Marró clar	Cota Superior: 5,15 (en metres)	Cota Inferior: 4,60 (en metres)	
Relacions Físiques: Farceix a: 1511			
Fase Cronològica: Època moderna (XVI-XVIII)		Datació:	
Interpretació: Farciment de la rasa 1511, corresponent al myr 1510. Fase cronologica segles XV- XVI.			

Nom Jaciment/Codi: C/ D'EN RULL 10-14, C/ NOU DE ST. FRANCESC 9-13, C/CÒDOLS 2			U.E.: 1568
Tipus d'U.E.: Estructura positiva	Definició: Mur		
Composició Geològica: Argiles, Pedres			
Composició Orgànica:			
Composició Artificial: Morter			
Color: Taronja	Cota Superior: 4,66 (en metres)	Cota Inferior: 0,00 (en metres)	
Amplada: 1,00 (en metres)	Longitud: 1,00 (en metres)		
Relacions Físiques: És cobert per: 1512			
Fase Cronològica: Baix medieval (XIII-XV)		Datació:	
Interpretació:			

Nom Jaciment/Codi: C/ D'EN RULL 10-14, C/ NOU DE ST. FRANCESC 9-13, C/CÒDOLS 2			U.E.: 1569
Tipus d'U.E.: Estrat/nivell	Definició: Nivell d'ús		
Textura: Argil-losorrenca	Consistència: Compacta		
Composició Geològica: Argiles, Sorres			
Composició Orgànica: Carbons			
Composició Artificial: Ceràmica			
Color: Marró fosc	Cota Superior: 4,90 (en metres)	Cota Inferior: 4,77 (en metres)	
Relacions Físiques: Cobreix a: 1572 És cobert per: 1566			
Fase Cronològica: Baix medieval (XIII-XV)		Datació:	
Interpretació:			

Nom Jaciment/Codi: C/ D'EN RULL 10-14, C/ NOU DE ST. FRANCESC 9-13, C/CÒDOLS 2			U.E.: 1570
Tipus d'U.E.: Estrat/nivell	Definició: Farciment		
Textura: Argil-losorrenca	Consistència: Solta		
Composició Geològica: Argiles, Sorres			
Composició Orgànica:			
Composició Artificial: Ceràmica			
Color: Marró fosc	Cota Superior: 4,64 (en metres)	Cota Inferior: 0,00 (en metres)	
Relacions Físiques:			
Fase Cronològica: Època moderna (XVI-XVIII)		Datació:	
Interpretació: Correspon al farciment de la rasa 1540 per encabir la tinaja 1538 en paviment 1535. Fase segle XV- XVI.			

Nom Jaciment/Codi: C/ D'EN RULL 10-14, C/ NOU DE ST. FRANCESC 9-13, C/CÒDOLS 2		U.E.: 1572	
Tipus d'U.E.: Estrat/nivell		Definició: Anivellament	
Textura: Argilosa		Consistència: Compacta	
Composició Geològica: Argiles, Sorres			
Composició Orgànica: Carbons			
Composició Artificial: Ceràmica			
Color: Marró fosc	Cota Superior:	4,77 (en metres)	Cota Inferior: 4,69 (en metres)
Relacions Físiques: Cobreix a: 1573 És cobert per: 1569			
Fase Cronològica: Baix medieval (XIII-XV)		Datació:	
Interpretació:			

Nom Jaciment/Codi: C/ D'EN RULL 10-14, C/ NOU DE ST. FRANCESC 9-13, C/CÒDOLS 2		U.E.: 1573	
Tipus d'U.E.: Estrat/nivell		Definició: Anivellament	
Textura: Argilosa		Consistència: Compacta	
Composició Geològica: Argiles			
Composició Orgànica: Carbons			
Composició Artificial: Ceràmica			
Color: Marró fosc	Cota Superior:	4,71 (en metres)	Cota Inferior: 4,58 (en metres)
Relacions Físiques: Cobreix a: 1575 És cobert per: 1572			
Fase Cronològica: Baix medieval (XIII-XV)		Datació:	
Interpretació:			

Nom Jaciment/Codi: C/ D'EN RULL 10-14, C/ NOU DE ST. FRANCESC 9-13, C/CÒDOLS 2			U.E.: 1574
Tipus d'U.E.: Estrat/nivell	Definició: Farciment		
Textura: Argil-losorrenca	Consistència: Solta		
Composició Geològica: Argiles, Sorres			
Composició Orgànica: Carbons			
Composició Artificial: Ceràmica			
Color: Marró fosc	Cota Superior: 4,84 (en metres)	Cota Inferior: 4,60 (en metres)	
Relacions Físiques: Farceix a: 1533			
Fase Cronològica: Baix medieval (XIII-XV)		Datació:	
Interpretació: Farciment de la rasa 1533, que correspon al mur 1532. Fase segle XV- XVI.			

Nom Jaciment/Codi: C/ D'EN RULL 10-14, C/ NOU DE ST. FRANCESC 9-13, C/CÒDOLS 2			U.E.: 1575
Tipus d'U.E.: Estrat/nivell	Definició: Anivellament		
Textura: Argilosa	Consistència: Compacta		
Composició Geològica: Argiles, Sorres			
Composició Orgànica: Carbons			
Composició Artificial: Ceràmica			
Color: Marró fosc	Cota Superior: 4,63 (en metres)	Cota Inferior: 4,55 (en metres)	
Relacions Físiques: Cobreix a: 1576 És cobert per: 1573			
Fase Cronològica: Baix medieval (XIII-XV)		Datació:	
Interpretació:			

Nom Jaciment/Codi: C/ D'EN RULL 10-14, C/ NOU DE ST. FRANCESC 9-13, C/CÒDOLS 2			U.E.: 1576
Tipus d'U.E.: Estrat/nivell	Definició: Anivellament		
Textura: Argilosa	Consistència:		
Composició Geològica: Argiles, Sorres			
Composició Orgànica: Carbons			
Composició Artificial: Ceràmica			
Color: Marró fosc	Cota Superior: 4,55 (en metres)	Cota Inferior: 4,38 (en metres)	
Relacions Físiques: Cobreix a: 1580 És cobert per: 1575			
Fase Cronològica: Baix medieval (XIII-XV)		Datació:	
Interpretació:			

Nom Jaciment/Codi: C/ D'EN RULL 10-14, C/ NOU DE ST. FRANCESC 9-13, C/CÒDOLS 2			U.E.: 1577
Tipus d'U.E.: Estructura negativa/retall	Definició: Rasa de fonamentació		
Cota Superior: 4,64 (en metres)	Cota Inferior: 4,60 (en metres)		
Relacions Físiques: És farcit per: 1578			
Fase Cronològica: Baix medieval (XIII-XV)		Datació:	
Interpretació: Rasa corresponent al dipòsit 1576.			

Nom Jaciment/Codi: C/ D'EN RULL 10-14, C/ NOU DE ST. FRANCESC 9-13, C/CÒDOLS 2			U.E.: 1578
Tipus d'U.E.: Estructura positiva	Definició: Dipòsit		
Composició Geològica:			
Composició Orgànica:			
Composició Artificial:			
Color: Taronja	Cota Superior: 4,64 (en metres)	Cota Inferior: 4,60 (en metres)	
Amplada: 0,50 (en metres)	Longitud: 1,30 (en metres)		
Relacions Físiques: Farceix a: 1577 És farcit per: 1579			
Fase Cronològica: Baix medieval (XIII-XV)		Datació:	
Interpretació:			

Nom Jaciment/Codi: C/ D'EN RULL 10-14, C/ NOU DE ST. FRANCESC 9-13, C/CÒDOLS 2			U.E.: 1579
Tipus d'U.E.: Estrat/nivell	Definició: Farciment		
Textura: Argil-losorrenca	Consistència: Solta		
Composició Geològica: Argiles, Sorres			
Composició Orgànica: Carbons			
Composició Artificial: Ceràmica			
Color: Marró fosc	Cota Superior: 4,64 (en metres)	Cota Inferior: 4,60 (en metres)	
Relacions Físiques: Farceix a: 1578			
Fase Cronològica: Baix medieval (XIII-XV)		Datació:	
Interpretació: Farciment del dipòsit 1578.			

Nom Jaciment/Codi: C/ D'EN RULL 10-14, C/ NOU DE ST. FRANCESC 9-13, C/CÒDOLS 2			U.E.: 1580
Tipus d'U.E.: Estrat/nivell	Definició: Anivellament		
Textura: Argilosa	Consistència: Compacta		
Composició Geològica: Argiles, Sorres			
Composició Orgànica: Carbons			
Composició Artificial: Ceràmica			
Color: Marró fosc	Cota Superior: 4,34 (en metres)	Cota Inferior: 0,00 (en metres)	
Relacions Físiques: És cobert per: 1576			
Fase Cronològica: Baix medieval (XIII-XV)		Datació:	
Interpretació: No excavem aquest nivell ens trobem ja en la cota d'afectació de la intervenció.			

Nom Jaciment/Codi: C/ D'EN RULL 10-14, C/ NOU DE ST. FRANCESC 9-13, C/CÒDOLS 2		U.E.: 1581	
Tipus d'U.E.: Estructura positiva		Definició: Mur	
Composició Geològica: Blocs, Pedres, Sorres			
Composició Orgànica:			
Composició Artificial: Morter			
Color: Taronja	Cota Superior:	4,98 (en metres)	Cota Inferior: 4,60 (en metres)
Amplada: 0,50 (en metres)		Longitud: 1,86 (en metres)	
Relacions Físiques: Farceix a: 1582			
Fase Cronològica: Època moderna (XVI-XVIII)		Datació:	
Interpretació:			

Nom Jaciment/Codi: C/ D'EN RULL 10-14, C/ NOU DE ST. FRANCESC 9-13, C/CÒDOLS 2		U.E.: 1582	
Tipus d'U.E.: Estructura negativa/retall		Definició: Rasa de fonamentació	
Cota Superior:	4,98 (en metres)	Cota Inferior:	4,60 (en metres)
Relacions Físiques: És farcit per: 1581			
Fase Cronològica: Època moderna (XVI-XVIII)		Datació:	
Interpretació: Rasa fonamentació del mur 1581.			

Nom Jaciment/Codi: C/ D'EN RULL 10-14, C/ NOU DE ST. FRANCESC 9-13, C/CÒDOLS 2		U.E.: 1583	
Tipus d'U.E.: Estructura positiva		Definició: Pou	
Composició Geològica: Argiles, Blocs, Pedres			
Composició Orgànica:			
Composició Artificial: Morter			
Color: Taronja	Cota Superior:	4,60 (en metres)	Cota Inferior: 4,60 (en metres)
Amplada: 0,00 (en metres)		Longitud: 0,00 (en metres)	
Relacions Físiques: Farceix a: 1584			
Fase Cronològica: Època moderna (XVI-XVIII)		Datació:	
Interpretació: Aquestes restes es localitzen molt malmeses i només es documenta la meitat de l'estructura.			

Nom Jaciment/Codi: C/ D'EN RULL 10-14, C/ NOU DE ST. FRANCESC 9-13, C/CÒDOLS 2		U.E.: 1584
Tipus d'U.E.: Estructura negativa/retall	Definició: Rasa de fonamentació	
Cota Superior: 4,70 (en metres)	Cota Inferior: 4,60 (en metres)	
Relacions Físiques: És farcit per: 1583		
Fase Cronològica: Època moderna (XVI-XVIII)	Datació:	
Interpretació: Rasa de fonamentació del pou 1583.		

Nom Jaciment/Codi: C/ D'EN RULL 10-14, C/ NOU DE ST. FRANCESC 9-13, C/CÒDOLS 2		U.E.: 1585
Tipus d'U.E.: Estructura positiva	Definició: Mur	
Composició Geològica: Argiles, Blocs, Pedres		
Composició Orgànica:		
Composició Artificial: Morter		
Color: Taronja	Cota Superior: 4,98 (en metres)	Cota Inferior: 4,60 (en metres)
Amplada: 0,60 (en metres)	Longitud: 1,56 (en metres)	
Relacions Físiques: Farceix a: 1586		
Fase Cronològica: Època moderna (XVI-XVIII)	Datació:	
Interpretació:		

Nom Jaciment/Codi: C/ D'EN RULL 10-14, C/ NOU DE ST. FRANCESC 9-13, C/CÒDOLS 2		U.E.: 1586
Tipus d'U.E.: Estructura negativa/retall	Definició: Rasa de fonamentació	
Cota Superior: 4,98 (en metres)	Cota Inferior: 4,60 (en metres)	
Relacions Físiques: És farcit per: 1585		
Fase Cronològica: Època moderna (XVI-XVIII)	Datació:	
Interpretació: Rasa fonamentació del mur 1585.		

Nom Jaciment/Codi: C/ D'EN RULL 10-14, C/ NOU DE ST. FRANCESC 9-13, C/CÒDOLS 2				U.E.: 1587
Tipus d'U.E.: Estructura positiva		Definició: Mur		
Composició Geològica: Argiles, Blocs, Pedres				
Composició Orgànica:				
Composició Artificial: Morter				
Color: Taronja	Cota Superior:	4,73 (en metres)	Cota Inferior:	4,60 (en metres)
Amplada: 0,60 (en metres)		Longitud: 1,20 (en metres)		
Relacions Físiques:				
Fase Cronològica: Època moderna (XVI-XVIII)				
Datació:				
Interpretació:				

Nom Jaciment/Codi: C/ D'EN RULL 10-14, C/ NOU DE ST. FRANCESC 9-13, C/CÒDOLS 2				U.E.: 1588
Tipus d'U.E.: Estructura negativa/retall		Definició: Rasa de fonamentació		
Cota Superior:	4,73 (en metres)	Cota Inferior:	4,60 (en metres)	
Relacions Físiques:				
Fase Cronològica: Època moderna (XVI-XVIII)				
Datació:				
Interpretació: Rasa fonamentació del mur 1587.				

Nom Jaciment/Codi: C/ D'EN RULL 10-14, C/ NOU DE ST. FRANCESC 9-13, C/CÒDOLS 2				U.E.: 3000
Tipus d'U.E.: Estrat/nivell		Definició: Anivellament		
Textura: Altres		Consistència: Compacta		
Composició Geològica: Argiles, Blocs, Pedres				
Composició Orgànica:				
Composició Artificial: Material de construcció, Runa				
Color: Marró fosc	Cota Superior:	6,50 (en metres)	Cota Inferior:	6,06 (en metres)
Relacions Físiques: Cobreix a: 3001-3002-3003-3004-3005-3006-3008-3010-3011-3012-3013-3014-3015-3016-3017-3018-3019-3020-3022-3023-3025-3028-3029-3031-3033-3044-3047-3049-3052-3054-3055-3056-3057-3059-3061-3098				
Fase Cronològica: Època contemporània (XIX-XXI)				
Datació:				
Interpretació:				

Nom Jaciment/Codi: C/ D'EN RULL 10-14, C/ NOU DE ST. FRANCESC 9-13, C/CÒDOLS 2		U.E.: 3001	
Tipus d'U.E.: Estrat/nivell		Definició: Altres	
Textura: Argilosa		Consistència: Compacta	
Composició Geològica: Argiles, Blocs			
Composició Orgànica: Carbons			
Composició Artificial: Material de construcció			
Color: Marró fosc	Cota Superior:	6,11 (en metres)	Cota Inferior: 5,87 (en metres)
Relacions Físiques: Cobreix a: 3002-3003-3004-3005-3006-3022 És cobert per: 3000			
Fase Cronològica: Època contemporània (XIX-XXI)		Datació:	
Interpretació:			

Nom Jaciment/Codi: C/ D'EN RULL 10-14, C/ NOU DE ST. FRANCESC 9-13, C/CÒDOLS 2		U.E.: 3002	
Tipus d'U.E.: Estrat/nivell		Definició: Altres	
Textura: Argil-losorrenca		Consistència: Solta	
Composició Geològica: Argiles, Sorres			
Composició Orgànica: Carbons			
Composició Artificial: Material de construcció			
Color: Marró fosc	Cota Superior:	5,87 (en metres)	Cota Inferior: 4,58 (en metres)
Relacions Físiques: Cobreix a: 3003-3005-3006-3018-3022 És cobert per: 3000-3001-3017			
Fase Cronològica: Època moderna (XVI-XVIII)		Datació:	
Interpretació:			

Nom Jaciment/Codi: C/ D'EN RULL 10-14, C/ NOU DE ST. FRANCESC 9-13, C/CÒDOLS 2		U.E.: 3003
Tipus d'U.E.: Estrat/nivell	Definició: Abandonament	
Textura: Argilosa	Consistència: Solta	
Composició Geològica: Argiles		
Composició Orgànica: Cendres		
Composició Artificial: Ceràmica, Material de construcció		
Color: Gris	Cota Superior: 4,71 (en metres)	Cota Inferior: 4,36 (en metres)
Relacions Físiques: Cobreix a: 3006-3018-3019-3020-3022 És cobert per: 3000-3001-3002-3010-3017		
Fase Cronològica: Època moderna (XVI-XVIII)		Datació:
Interpretació:		

Nom Jaciment/Codi: C/ D'EN RULL 10-14, C/ NOU DE ST. FRANCESC 9-13, C/CÒDOLS 2		U.E.: 3004
Tipus d'U.E.: Estrat/nivell	Definició: Destrucció	
Textura: Altres	Consistència: Solta	
Composició Geològica: Argiles, Pedres		
Composició Orgànica:		
Composició Artificial: Material de construcció, Runa		
Color: Altres	Cota Superior: 5,87 (en metres)	Cota Inferior: 4,32 (en metres)
Relacions Físiques: Cobreix a: 3005-3020 És cobert per: 3000-3001-3017-3018		
Fase Cronològica: Època moderna (XVI-XVIII)		Datació:
Interpretació:		

Nom Jaciment/Codi: C/ D'EN RULL 10-14, C/ NOU DE ST. FRANCESC 9-13, C/CÒDOLS 2		U.E.: 3005	
Tipus d'U.E.: Estructura positiva		Definició: Mur	
Composició Geològica:			
Composició Orgànica:			
Composició Artificial:			
Color: Taronja	Cota Superior: 4,32 (en metres)	Cota Inferior: 4,07 (en metres)	
Amplada: 0,50 (en metres)	Longitud: 2,14 (en metres)		
Relacions Físiques: Cobreix a: 3006 És cobert per: 3000-3001-3002-3004			
Fase Cronològica: Baix medieval (XIII-XV)		Datació:	
Interpretació:			

Nom Jaciment/Codi: C/ D'EN RULL 10-14, C/ NOU DE ST. FRANCESC 9-13, C/CÒDOLS 2		U.E.: 3006	
Tipus d'U.E.: Estrat/nivell		Definició: Altres	
Textura: Argilosa		Consistència: Compacta	
Composició Geològica: Argiles			
Composició Orgànica: Carbons			
Composició Artificial: Ceràmica, Material de construcció			
Color: Altres	Cota Superior: 4,07 (en metres)	Cota Inferior: 4,07 (en metres)	
Relacions Físiques: És cobert per: 3000-3001-3002-3003-3005-3017-3018-3022 És tallat per: 3007-3021			
Fase Cronològica: Baix medieval (XIII-XV)		Datació:	
Interpretació: Marró vermellos			

Nom Jaciment/Codi: C/ D'EN RULL 10-14, C/ NOU DE ST. FRANCESC 9-13, C/CÒDOLS 2		U.E.: 3007	
Tipus d'U.E.: Estructura negativa/retall		Definició: Forat de pal	
Cota Superior: 4,07 (en metres)	Cota Inferior: 3,87 (en metres)		
Relacions Físiques: Talla a: 3006 És farcit per: 3008			
Fase Cronològica: Baix medieval (XIII-XV)		Datació:	
Interpretació:			

Nom Jaciment/Codi: C/ D'EN RULL 10-14, C/ NOU DE ST. FRANCESC 9-13, C/CÒDOLS 2			U.E.: 3008
Tipus d'U.E.: Estrat/nivell	Definició: Farciment		
Textura: Argil-lorrenca	Consistència: Compacta		
Composició Geològica: Argiles, Sorres			
Composició Orgànica: Carbons			
Composició Artificial: Material de construcció			
Color: Marró fosc	Cota Superior: 4,07 (en metres)	Cota Inferior: 3,87 (en metres)	
Relacions Físiques: És cobert per: 3000 Farceix a: 3007			
Fase Cronològica: Baix medieval (XIII-XV)		Datació:	
Interpretació:			

Nom Jaciment/Codi: C/ D'EN RULL 10-14, C/ NOU DE ST. FRANCESC 9-13, C/CÒDOLS 2			U.E.: 3009
Tipus d'U.E.: Estructura negativa/retall	Definició: Rasa de fonamentació		
Cota Superior: 6,24 (en metres)	Cota Inferior: 5,17 (en metres)		
Relacions Físiques: És farcit per: 3010			
Fase Cronològica: Època contemporània (XIX-XXI)		Datació:	
Interpretació:			

Nom Jaciment/Codi: C/ D'EN RULL 10-14, C/ NOU DE ST. FRANCESC 9-13, C/CÒDOLS 2			U.E.: 3010
Tipus d'U.E.: Estructura positiva	Definició: Mur		
Composició Geològica:			
Composició Orgànica:			
Composició Artificial:			
Color: Blanc	Cota Superior: 6,24 (en metres)	Cota Inferior: 5,17 (en metres)	
Amplada: 0,00 (en metres)	Longitud: 0,00 (en metres)		
Relacions Físiques: Cobreix a: 3003 És cobert per: 3000 Farceix a: 3009			
Fase Cronològica: Època contemporània (XIX-XXI)		Datació:	
Interpretació:			

Nom Jaciment/Codi: C/ D'EN RULL 10-14, C/ NOU DE ST. FRANCESC 9-13, C/CÒDOLS 2				U.E.: 3011	
Tipus d'U.E.: Estructura positiva			Definició: Paviment		
Composició Geològica:					
Composició Orgànica:					
Composició Artificial: Ceràmica					
Color: Vermell		Cota Superior: 5,16 (en metres)		Cota Inferior: 5,13 (en metres)	
Amplada: 0,00 (en metres)		Longitud: 0,00 (en metres)			
Relacions Físiques:					
Cobreix a: 3012-3013-3014-3015-3016					
És cobert per: 3000					
Fase Cronològica: Època contemporània (XIX-XXI)			Datació:		
Interpretació:					

Nom Jaciment/Codi: C/ D'EN RULL 10-14, C/ NOU DE ST. FRANCESC 9-13, C/CÒDOLS 2				U.E.: 3012	
Tipus d'U.E.: Estructura positiva			Definició: Preparació de paviment		
Composició Geològica:					
Composició Orgànica:					
Composició Artificial: Morter					
Color: Ocre		Cota Superior: 5,13 (en metres)		Cota Inferior: 4,96 (en metres)	
Amplada: 0,00 (en metres)		Longitud: 0,00 (en metres)			
Relacions Físiques:					
Cobreix a: 3013-3014-3015-3016					
És cobert per: 3000-3011					
Fase Cronològica: Època contemporània (XIX-XXI)			Datació:		
Interpretació:					

Nom Jaciment/Codi: C/ D'EN RULL 10-14, C/ NOU DE ST. FRANCESC 9-13, C/CÒDOLS 2		U.E.: 3013
Tipus d'U.E.: Estrat/nivell	Definició: Anivellament	
Textura: Sorrenca	Consistència: Solta	
Composició Geològica: Argiles, Blocs, Sorres		
Composició Orgànica: Carbons		
Composició Artificial: Ceràmica, Material de construcció		
Color: Marró clar	Cota Superior: 5,00 (en metres)	Cota Inferior: 4,94 (en metres)
Relacions Físiques: Cobreix a: 3014-3015-3016-3044-3055 És cobert per: 3000-3011-3012		
Fase Cronològica: Època contemporània (XIX-XXI)		Datació:
Interpretació:		

Nom Jaciment/Codi: C/ D'EN RULL 10-14, C/ NOU DE ST. FRANCESC 9-13, C/CÒDOLS 2		U.E.: 3014
Tipus d'U.E.: Estrat/nivell	Definició: Altres	
Textura: Argilosa	Consistència: Compacta	
Composició Geològica: Argiles, Blocs		
Composició Orgànica: Carbons		
Composició Artificial: Ceràmica, Material de construcció		
Color: Altres	Cota Superior: 4,94 (en metres)	Cota Inferior: 4,29 (en metres)
Relacions Físiques: Cobreix a: 3015-3016-3044-3047-3055-3059 És cobert per: 3000-3011-3012-3013-3056-3057		
Fase Cronològica: Època moderna (XVI-XVIII)		Datació:
Interpretació: Marró grisos		

Nom Jaciment/Codi: C/ D'EN RULL 10-14, C/ NOU DE ST. FRANCESC 9-13, C/CÒDOLS 2		U.E.: 3015
Tipus d'U.E.: Estrat/nivell	Definició: Altres	
Textura: Sorrenca	Consistència: Solta	
Composició Geològica: Sorres		
Composició Orgànica: Carbons		
Composició Artificial: Ceràmica		
Color: Marró clar	Cota Superior: 4,29 (en metres)	Cota Inferior: 3,89 (en metres)
Relacions Físiques: Cobreix a: 3016-3047-3055-3059 És cobert per: 3000-3011-3012-3013-3014-3056-3057		
Fase Cronològica: Època moderna (XVI-XVIII)		Datació:
Interpretació:		

Nom Jaciment/Codi: C/ D'EN RULL 10-14, C/ NOU DE ST. FRANCESC 9-13, C/CÒDOLS 2		U.E.: 3016
Tipus d'U.E.: Estrat/nivell	Definició: Altres	
Textura: Argilosa	Consistència: Compacta	
Composició Geològica: Argiles		
Composició Orgànica:		
Composició Artificial:		
Color: Vermell	Cota Superior: 3,89 (en metres)	Cota Inferior: 3,59 (en metres)
Relacions Físiques: Cobreix a: 3052-3054 És cobert per: 3000-3011-3012-3013-3014-3015-3049-3055-3056 És tallat per: 3045-3046-3048-3050-3058		
Fase Cronològica: Món romà baiximperial (III-VII)		Datació:
Interpretació:		

Nom Jaciment/Codi: C/ D'EN RULL 10-14, C/ NOU DE ST. FRANCESC 9-13, C/CÒDOLS 2			U.E.: 3017
Tipus d'U.E.: Estrat/nivell	Definició: Destrucció		
Textura: Altres	Consistència: Compacta		
Composició Geològica:			
Composició Orgànica:			
Composició Artificial: Runa			
Color: Altres	Cota Superior: 6,32 (en metres)	Cota Inferior: 4,72 (en metres)	
Relacions Físiques: Cobreix a: 3002-3003-3004-3006-3018-3019-3020-3022 És cobert per: 3000			
Fase Cronològica: Època contemporània (XIX-XXI)		Datació:	
Interpretació:			

Nom Jaciment/Codi: C/ D'EN RULL 10-14, C/ NOU DE ST. FRANCESC 9-13, C/CÒDOLS 2			U.E.: 3018
Tipus d'U.E.: Estructura positiva	Definició: Paviment		
Composició Geològica:			
Composició Orgànica:			
Composició Artificial: Ceràmica			
Color: Vermell	Cota Superior: 4,63 (en metres)	Cota Inferior: 4,55 (en metres)	
Amplada: 0,00 (en metres)	Longitud: 0,00 (en metres)		
Relacions Físiques: Cobreix a: 3004-3006-3019-3020-3022 És cobert per: 3000-3002-3003-3017			
Fase Cronològica: Època moderna (XVI-XVIII)		Datació:	
Interpretació:			

Nom Jaciment/Codi: C/ D'EN RULL 10-14, C/ NOU DE ST. FRANCESC 9-13, C/CÒDOLS 2		U.E.: 3019	
Tipus d'U.E.: Estructura positiva		Definició: Preparació de paviment	
Composició Geològica:			
Composició Orgànica:			
Composició Artificial: Morter			
Color: Ocre	Cota Superior: 4,55 (en metres)	Cota Inferior: 4,50 (en metres)	
Amplada: 0,00 (en metres)	Longitud: 0,00 (en metres)		
Relacions Físiques: És cobert per: 3000-3003-3017-3018			
Fase Cronològica: Època moderna (XVI-XVIII)		Datació:	
Interpretació:			

Nom Jaciment/Codi: C/ D'EN RULL 10-14, C/ NOU DE ST. FRANCESC 9-13, C/CÒDOLS 2		U.E.: 3020	
Tipus d'U.E.: Estructura positiva		Definició: Mur	
Composició Geològica:			
Composició Orgànica:			
Composició Artificial:			
Color: Taronja	Cota Superior: 3,97 (en metres)	Cota Inferior: 3,93 (en metres)	
Amplada: 0,50 (en metres)	Longitud: 2,70 (en metres)		
Relacions Físiques: És cobert per: 3000-3003-3004-3017-3018 Farceix a: 3021			
Fase Cronològica: Baix medieval (XIII-XV)		Datació:	
Interpretació:			

Nom Jaciment/Codi: C/ D'EN RULL 10-14, C/ NOU DE ST. FRANCESC 9-13, C/CÒDOLS 2		U.E.: 3021	
Tipus d'U.E.: Estructura negativa/retall		Definició: Rasa de fonamentació	
Cota Superior: 3,97 (en metres)	Cota Inferior: 3,93 (en metres)		
Relacions Físiques: Talla a: 3006-3022 És farcit per: 3020			
Fase Cronològica: Baix medieval (XIII-XV)		Datació:	
Interpretació:			

Nom Jaciment/Codi: C/ D'EN RULL 10-14, C/ NOU DE ST. FRANCESC 9-13, C/CÒDOLS 2			U.E.: 3022
Tipus d'U.E.: Estrat/nivell	Definició: Altres		
Textura: Argilosa	Consistència: Compacta		
Composició Geològica: Argiles, Blocs, Sorres			
Composició Orgànica: Carbons			
Composició Artificial: Ceràmica, Material de construcció			
Color: Marró fosc	Cota Superior: 4,50 (en metres)	Cota Inferior: 3,95 (en metres)	
Relacions Físiques: Cobreix a: 3006-3055 És cobert per: 3000-3001-3002-3003-3017-3018 És tallat per: 3021			
Fase Cronològica: Baix medieval (XIII-XV)		Datació:	
Interpretació: Marró vermellos			

Nom Jaciment/Codi: C/ D'EN RULL 10-14, C/ NOU DE ST. FRANCESC 9-13, C/CÒDOLS 2			U.E.: 3023
Tipus d'U.E.: Estructura positiva	Definició: Claveguera		
Composició Geològica:			
Composició Orgànica:			
Composició Artificial:			
Color: Vermell	Cota Superior: 5,34 (en metres)	Cota Inferior: 4,92 (en metres)	
Amplada: 0,00 (en metres)	Longitud: 0,00 (en metres)		
Relacions Físiques: És cobert per: 3000 Farceix a: 3024			
Fase Cronològica: Època contemporània (XIX-XXI)		Datació:	
Interpretació:			

Nom Jaciment/Codi: C/ D'EN RULL 10-14, C/ NOU DE ST. FRANCESC 9-13, C/CÒDOLS 2			U.E.: 3024
Tipus d'U.E.: Estructura negativa/retall	Definició: Rasa de fonamentació		
Cota Superior: 5,24 (en metres)	Cota Inferior: 4,92 (en metres)		
Relacions Físiques: És farcit per: 3023			
Fase Cronològica: Època contemporània (XIX-XXI)		Datació:	
Interpretació:			

Nom Jaciment/Codi: C/ D'EN RULL 10-14, C/ NOU DE ST. FRANCESC 9-13, C/CÒDOLS 2		U.E.: 3025	
Tipus d'U.E.: Estructura positiva		Definició: Fossa sèptica	
Composició Geològica:			
Composició Orgànica:			
Composició Artificial:			
Color: Vermell	Cota Superior: 4,92 (en metres)	Cota Inferior: 4,35 (en metres)	
Amplada: 0,00 (en metres)	Longitud: 0,00 (en metres)		
Relacions Físiques: És cobert per: 3000 Farceix a: 3026			
Fase Cronològica: Època contemporània (XIX-XXI)		Datació:	
Interpretació:			

Nom Jaciment/Codi: C/ D'EN RULL 10-14, C/ NOU DE ST. FRANCESC 9-13, C/CÒDOLS 2		U.E.: 3026	
Tipus d'U.E.: Estructura negativa/retall		Definició: Rasa de fonamentació	
Cota Superior: 4,92 (en metres)	Cota Inferior: 4,35 (en metres)		
Relacions Físiques: És farcit per: 3025			
Fase Cronològica: Època contemporània (XIX-XXI)		Datació:	
Interpretació:			

Nom Jaciment/Codi: C/ D'EN RULL 10-14, C/ NOU DE ST. FRANCESC 9-13, C/CÒDOLS 2		U.E.: 3027	
Tipus d'U.E.: Estructura negativa/retall		Definició: Retall indeterminat	
Cota Superior: 5,08 (en metres)	Cota Inferior: 3,60 (en metres)		
Relacions Físiques: És farcit per: 3028			
Fase Cronològica: Indeterminada		Datació:	
Interpretació:			

Nom Jaciment/Codi: C/ D'EN RULL 10-14, C/ NOU DE ST. FRANCESC 9-13, C/CÒDOLS 2			U.E.: 3028
Tipus d'U.E.: Estrat/nivell	Definició: Farciment		
Textura:	Consistència:		
Composició Geològica:			
Composició Orgànica:			
Composició Artificial:			
Color: Marró fosc	Cota Superior: 5,08 (en metres)	Cota Inferior: 3,60 (en metres)	
Relacions Físiques: És cobert per: 3000 Farceix a: 3027			
Fase Cronològica: Indeterminada		Datació:	
Interpretació:			

Nom Jaciment/Codi: C/ D'EN RULL 10-14, C/ NOU DE ST. FRANCESC 9-13, C/CÒDOLS 2			U.E.: 3029
Tipus d'U.E.: Estructura positiva	Definició: Mur		
Composició Geològica:			
Composició Orgànica:			
Composició Artificial:			
Color: Blanc	Cota Superior: 4,83 (en metres)	Cota Inferior: 3,55 (en metres)	
Amplada: 0,56 (en metres)	Longitud: 1,62 (en metres)		
Relacions Físiques: És cobert per: 3000 Farceix a: 3030 Se li lliura: 3031			
Fase Cronològica: Època contemporània (XIX-XXI)		Datació:	
Interpretació:			

Nom Jaciment/Codi: C/ D'EN RULL 10-14, C/ NOU DE ST. FRANCESC 9-13, C/CÒDOLS 2			U.E.: 3030
Tipus d'U.E.: Estructura negativa/retall	Definició: Rasa de fonamentació		
Cota Superior: 4,83 (en metres)	Cota Inferior: 3,55 (en metres)		
Relacions Físiques: És farcit per: 3029			
Fase Cronològica: Època contemporània (XIX-XXI)		Datació:	
Interpretació:			

Nom Jaciment/Codi: C/ D'EN RULL 10-14, C/ NOU DE ST. FRANCESC 9-13, C/CÒDOLS 2		U.E.: 3031	
Tipus d'U.E.: Estructura positiva		Definició: Mur	
Composició Geològica:			
Composició Orgànica:			
Composició Artificial:			
Color: Blanc	Cota Superior: 4,81 (en metres)	Cota Inferior: 4,06 (en metres)	
Amplada: 0,34 (en metres)	Longitud: 0,50 (en metres)		
Relacions Físiques: És cobert per: 3000 Farceix a: 3032 És lliura a: 3029			
Fase Cronològica: Època contemporània (XIX-XXI)		Datació:	
Interpretació:			

Nom Jaciment/Codi: C/ D'EN RULL 10-14, C/ NOU DE ST. FRANCESC 9-13, C/CÒDOLS 2		U.E.: 3032	
Tipus d'U.E.: Estructura negativa/retall		Definició: Rasa de fonamentació	
Cota Superior: 4,81 (en metres)	Cota Inferior: 4,06 (en metres)		
Relacions Físiques: És farcit per: 3031			
Fase Cronològica: Època contemporània (XIX-XXI)		Datació:	
Interpretació:			

Nom Jaciment/Codi: C/ D'EN RULL 10-14, C/ NOU DE ST. FRANCESC 9-13, C/CÒDOLS 2		U.E.: 3033	
Tipus d'U.E.: Estructura positiva		Definició: Mur	
Composició Geològica:			
Composició Orgànica:			
Composició Artificial:			
Color: Blanc	Cota Superior: 5,29 (en metres)	Cota Inferior: 4,29 (en metres)	
Amplada: 0,40 (en metres)	Longitud: 1,36 (en metres)		
Relacions Físiques: És cobert per: 3000 Farceix a: 3034			
Fase Cronològica: Època moderna (XVI-XVIII)		Datació:	
Interpretació:			

Nom Jaciment/Codi: C/ D'EN RULL 10-14, C/ NOU DE ST. FRANCESC 9-13, C/CÒDOLS 2		U.E.: 3034
Tipus d'U.E.: Estructura negativa/retall	Definició: Rasa de fonamentació	
Cota Superior: 5,29 (en metres)	Cota Inferior: 4,29 (en metres)	
Relacions Físiques: És farcit per: 3033		
Fase Cronològica: Època contemporània (XIX-XXI)	Datació:	
Interpretació:		

Nom Jaciment/Codi: C/ D'EN RULL 10-14, C/ NOU DE ST. FRANCESC 9-13, C/CÒDOLS 2		U.E.: 3044
Tipus d'U.E.: Estructura positiva	Definició: Mur	
Composició Geològica:		
Composició Orgànica:		
Composició Artificial:		
Color: Taronja	Cota Superior: 4,57 (en metres)	Cota Inferior: 4,03 (en metres)
Amplada: 0,52 (en metres)	Longitud: 4,57 (en metres)	
Relacions Físiques: És cobert per: 3000-3013-3014 Farceix a: 3045		
Fase Cronològica: Baix medieval (XIII-XV)	Datació:	
Interpretació:		

Nom Jaciment/Codi: C/ D'EN RULL 10-14, C/ NOU DE ST. FRANCESC 9-13, C/CÒDOLS 2		U.E.: 3045
Tipus d'U.E.: Estructura negativa/retall	Definició: Rasa de fonamentació	
Cota Superior: 4,57 (en metres)	Cota Inferior: 4,03 (en metres)	
Relacions Físiques: Talla a: 3016-3055 És farcit per: 3044		
Fase Cronològica: Baix medieval (XIII-XV)	Datació:	
Interpretació:		

Nom Jaciment/Codi: C/ D'EN RULL 10-14, C/ NOU DE ST. FRANCESC 9-13, C/CÒDOLS 2		U.E.: 3046
Tipus d'U.E.: Estructura negativa/retall	Definició: Retall indeterminat	
Cota Superior: 4,05 (en metres)	Cota Inferior: 3,53 (en metres)	
Relacions Físiques: Talla a: 3016 És farcit per: 3047		
Fase Cronològica: Baix medieval (XIII-XV)	Datació:	
Interpretació:		

Nom Jaciment/Codi: C/ D'EN RULL 10-14, C/ NOU DE ST. FRANCESC 9-13, C/CÒDOLS 2		U.E.: 3047
Tipus d'U.E.: Estrat/nivell	Definició: Farciment	
Textura: Argilosa	Consistència: Compacta	
Composició Geològica: Argiles		
Composició Orgànica: Carbons		
Composició Artificial: Ceràmica, Material de construcció		
Color: Altres	Cota Superior: 4,05 (en metres)	Cota Inferior: 3,53 (en metres)
Relacions Físiques: És cobert per: 3000-3014-3015-3056-3057 Farceix a: 3046		
Fase Cronològica: Baix medieval (XIII-XV)	Datació:	
Interpretació: Marró vermellos		

Nom Jaciment/Codi: C/ D'EN RULL 10-14, C/ NOU DE ST. FRANCESC 9-13, C/CÒDOLS 2		U.E.: 3048
Tipus d'U.E.: Estructura negativa/retall	Definició: Retall indeterminat	
Cota Superior: 4,56 (en metres)	Cota Inferior: 4,00 (en metres)	
Relacions Físiques: Talla a: 3016-3050-3051 És farcit per: 3049		
Fase Cronològica:	Datació:	
Interpretació:		

Nom Jaciment/Codi: C/ D'EN RULL 10-14, C/ NOU DE ST. FRANCESC 9-13, C/CÒDOLS 2			U.E.: 3049
Tipus d'U.E.: Estrat/nivell	Definició: Farciment		
Textura: Argil-losorrenca	Consistència: Compacta		
Composició Geològica: Argiles, Blocs			
Composició Orgànica: Carbons			
Composició Artificial: Ceràmica, Material de construcció			
Color: Marró fosc	Cota Superior: 4,56 (en metres)	Cota Inferior: 4,00 (en metres)	
Relacions Físiques: Cobreix a: 3016-3052-3054 És cobert per: 3000 Farceix a: 3048			
Fase Cronològica:		Datació:	
Interpretació:			

Nom Jaciment/Codi: C/ D'EN RULL 10-14, C/ NOU DE ST. FRANCESC 9-13, C/CÒDOLS 2			U.E.: 3050
Tipus d'U.E.: Estructura negativa/retall	Definició: Retall indeterminat		
Cota Superior: 4,35 (en metres)	Cota Inferior: 3,53 (en metres)		
Relacions Físiques: Talla a: 3016 És tallat per: 3048 És farcit per: 3051			
Fase Cronològica:		Datació:	
Interpretació:			

Nom Jaciment/Codi: C/ D'EN RULL 10-14, C/ NOU DE ST. FRANCESC 9-13, C/CÒDOLS 2			U.E.: 3051
Tipus d'U.E.: Estrat/nivell	Definició: Farciment		
Textura: Argil-losorrenca	Consistència: Compacta		
Composició Geològica: Argiles, Blocs			
Composició Orgànica: Carbons			
Composició Artificial: Ceràmica, Material de construcció			
Color: Marró fosc	Cota Superior: 4,35 (en metres)	Cota Inferior: 3,53 (en metres)	
Relacions Físiques: Cobreix a: 3052-3054 És tallat per: 3048 Farceix a: 3050			
Fase Cronològica:		Datació:	
Interpretació:			

Nom Jaciment/Codi: C/ D'EN RULL 10-14, C/ NOU DE ST. FRANCESC 9-13, C/CÒDOLS 2			U.E.: 3052
Tipus d'U.E.: Estrat/nivell	Definició: Altres		
Textura: Argil-lsorrenca	Consistència: Compacta		
Composició Geològica: Argiles, Blocs			
Composició Orgànica: Carbons			
Composició Artificial: Ceràmica, Material de construcció			
Color: Marró fosc	Cota Superior: 3,63 (en metres)	Cota Inferior: 3,06 (en metres)	
Relacions Físiques: És cobert per: 3000-3016-3049-3051 És tallat per: 3053			
Fase Cronològica:		Datació:	
Interpretació:			

Nom Jaciment/Codi: C/ D'EN RULL 10-14, C/ NOU DE ST. FRANCESC 9-13, C/CÒDOLS 2			U.E.: 3053
Tipus d'U.E.: Estructura negativa/retall	Definició: Retall indeterminat		
Cota Superior: 3,55 (en metres)	Cota Inferior: 3,06 (en metres)		
Relacions Físiques: Talla a: 3052 És farcit per: 3054			
Fase Cronològica:		Datació:	
Interpretació:			

Nom Jaciment/Codi: C/ D'EN RULL 10-14, C/ NOU DE ST. FRANCESC 9-13, C/CÒDOLS 2			U.E.: 3054
Tipus d'U.E.: Estrat/nivell	Definició: Farciment		
Textura: Argilosa	Consistència: Compacta		
Composició Geològica: Argiles, Blocs			
Composició Orgànica: Carbons			
Composició Artificial: Ceràmica, Material de construcció			
Color: Marró fosc	Cota Superior: 3,55 (en metres)	Cota Inferior: 3,06 (en metres)	
Relacions Físiques: És cobert per: 3000-3016-3049-3051 Farceix a: 3053			
Fase Cronològica:		Datació:	
Interpretació:			

Nom Jaciment/Codi: C/ D'EN RULL 10-14, C/ NOU DE ST. FRANCESC 9-13, C/CÒDOLS 2		U.E.: 3055	
Tipus d'U.E.: Estrat/nivell		Definició: Altres	
Textura: Argilosa		Consistència: Compacta	
Composició Geològica: Argiles			
Composició Orgànica:			
Composició Artificial: Ceràmica, Material de construcció			
Color: Vermell	Cota Superior: 4,37 (en metres)	Cota Inferior: 3,63 (en metres)	
Relacions Físiques: Cobreix a: 3016 És cobert per: 3000-3013-3014-3015-3022-3056-3057 És tallat per: 3045-3058			
Fase Cronològica:		Datació:	
Interpretació:			

Nom Jaciment/Codi: C/ D'EN RULL 10-14, C/ NOU DE ST. FRANCESC 9-13, C/CÒDOLS 2		U.E.: 3056	
Tipus d'U.E.: Estructura positiva		Definició: Paviment	
Composició Geològica:			
Composició Orgànica:			
Composició Artificial:			
Color: Gris	Cota Superior: 5,00 (en metres)	Cota Inferior: 4,70 (en metres)	
Amplada: 0,00 (en metres)	Longitud: 0,00 (en metres)		
Relacions Físiques: Cobreix a: 3014-3015-3016-3047-3055-3057-3059 És cobert per: 3000			
Fase Cronològica: Època contemporània (XIX-XXI)		Datació:	
Interpretació:			

Nom Jaciment/Codi: C/ D'EN RULL 10-14, C/ NOU DE ST. FRANCESC 9-13, C/CÒDOLS 2		U.E.: 3057	
Tipus d'U.E.: Estructura positiva		Definició: Preparació de paviment	
Composició Geològica:			
Composició Orgànica:			
Composició Artificial: Morter			
Color: Ocre	Cota Superior: 4,70 (en metres)	Cota Inferior: 4,68 (en metres)	
Amplada: 0,00 (en metres)	Longitud: 0,00 (en metres)		
Relacions Físiques: Cobreix a: 3014-3015-3047-3055-3059 És cobert per: 3000-3056			
Fase Cronològica: Època contemporània (XIX-XXI)		Datació:	
Interpretació:			

Nom Jaciment/Codi: C/ D'EN RULL 10-14, C/ NOU DE ST. FRANCESC 9-13, C/CÒDOLS 2		U.E.: 3058	
Tipus d'U.E.: Estructura negativa/retall		Definició: Retall indeterminat	
Cota Superior: 3,82 (en metres)	Cota Inferior: 3,82 (en metres)		
Relacions Físiques: Talla a: 3016-3055 És farcit per: 3059			
Fase Cronològica:		Datació:	
Interpretació:			

Nom Jaciment/Codi: C/ D'EN RULL 10-14, C/ NOU DE ST. FRANCESC 9-13, C/CÒDOLS 2		U.E.: 3059	
Tipus d'U.E.: Estrat/nivell		Definició: Farciment	
Textura: Argilosa		Consistència: Compacta	
Composició Geològica: Argiles, Blocs			
Composició Orgànica: Carbons			
Composició Artificial: Ceràmica, Material de construcció			
Color: Marró fosc	Cota Superior: 3,82 (en metres)	Cota Inferior: 3,82 (en metres)	
Relacions Físiques: És cobert per: 3000-3014-3015-3056-3057 Farceix a: 3058			
Fase Cronològica:		Datació:	
Interpretació:			

Nom Jaciment/Codi: C/ D'EN RULL 10-14, C/ NOU DE ST. FRANCESC 9-13, C/CÒDOLS 2		U.E.: 3060
Tipus d'U.E.: Estructura negativa/retall	Definició: Rasa de fonamentació	
Cota Superior: 4,93 (en metres)	Cota Inferior: 4,93 (en metres)	
Relacions Físiques: És farcit per: 3061		
Fase Cronològica: Època contemporània (XIX-XXI)	Datació:	
Interpretació:		

Nom Jaciment/Codi: C/ D'EN RULL 10-14, C/ NOU DE ST. FRANCESC 9-13, C/CÒDOLS 2		U.E.: 3061
Tipus d'U.E.: Estructura positiva	Definició: Mur	
Composició Geològica:		
Composició Orgànica:		
Composició Artificial:		
Color: Blanc	Cota Superior: 4,93 (en metres)	Cota Inferior: 4,93 (en metres)
Amplada: 0,30 (en metres)	Longitud: 1,60 (en metres)	
Relacions Físiques: És cobert per: 3000 Farceix a: 3060		
Fase Cronològica: Època contemporània (XIX-XXI)	Datació:	
Interpretació:		

Nom Jaciment/Codi: C/ D'EN RULL 10-14, C/ NOU DE ST. FRANCESC 9-13, C/CÒDOLS 2		U.E.: 3062
Tipus d'U.E.: Estructura positiva	Definició: Paviment	
Composició Geològica:		
Composició Orgànica:		
Composició Artificial: Pedra treballada		
Color: Gris	Cota Superior: 5,02 (en metres)	Cota Inferior: 4,87 (en metres)
Amplada: 0,00 (en metres)	Longitud: 0,00 (en metres)	
Relacions Físiques: Cobreix a: 3063-3064-3066-3067-3068-3069-3070-3071-3072-3076-3078-3080-3083-3085-3087-3089-3090-3091-3094-3096		
Fase Cronològica: Època contemporània (XIX-XXI)	Datació:	
Interpretació:		

Nom Jaciment/Codi: C/ D'EN RULL 10-14, C/ NOU DE ST. FRANCESC 9-13, C/CÒDOLS 2		U.E.: 3063	
Tipus d'U.E.: Estructura positiva		Definició: Preparació de paviment	
Composició Geològica:			
Composició Orgànica:			
Composició Artificial:			
Color: Marró fosc	Cota Superior: 4,87 (en metres)	Cota Inferior: 4,74 (en metres)	
Amplada: 0,00 (en metres)	Longitud: 0,00 (en metres)		
Relacions Físiques:			
Cobreix a: 3064-3066-3067-3068-3069-3070-3071-3072-3076-3078-3080-3083-3085-3087-3089-3090-3091-3094-3096			
És cobert per: 3062			
Fase Cronològica: Època contemporània (XIX-XXI)		Datació:	
Interpretació:			

Nom Jaciment/Codi: C/ D'EN RULL 10-14, C/ NOU DE ST. FRANCESC 9-13, C/CÒDOLS 2		U.E.: 3064	
Tipus d'U.E.: Estructura positiva		Definició: Claveguera	
Composició Geològica:			
Composició Orgànica:			
Composició Artificial:			
Color: Gris	Cota Superior: 0,00 (en metres)	Cota Inferior: 0,00 (en metres)	
Amplada: 0,00 (en metres)	Longitud: 0,00 (en metres)		
Relacions Físiques:			
És cobert per: 3062-3063			
Farceix a: 3065			
És farcit per: 3066			
Fase Cronològica: Època moderna (XVI-XVIII)		Datació:	
Interpretació:			

Nom Jaciment/Codi: C/ D'EN RULL 10-14, C/ NOU DE ST. FRANCESC 9-13, C/CÒDOLS 2		U.E.: 3065	
Tipus d'U.E.: Estructura negativa/retall		Definició: Rasa de fonamentació	
Cota Superior: 0,00 (en metres)	Cota Inferior: 0,00 (en metres)		
Relacions Físiques:			
Talla a: 3067-3068-3069-3070			
És farcit per: 3064			
Fase Cronològica: Època moderna (XVI-XVIII)		Datació:	
Interpretació:			

Nom Jaciment/Codi: C/ D'EN RULL 10-14, C/ NOU DE ST. FRANCESC 9-13, C/CÒDOLS 2		U.E.: 3066
Tipus d'U.E.: Estrat/nivell	Definició: Farciment	
Textura:	Consistència:	
Composició Geològica: Argiles, Sorres		
Composició Orgànica: Carbons, Fauna		
Composició Artificial: Ceràmica, Material de construcció, Runa, Vidre, Altres		
Color: Marró fosc	Cota Superior: 0,00 (en metres)	Cota Inferior: 0,00 (en metres)
Relacions Físiques: És cobert per: 3062-3063 Farceix a: 3064		
Fase Cronològica: Època contemporània (XIX-XXI)		Datació:
Interpretació:		

Nom Jaciment/Codi: C/ D'EN RULL 10-14, C/ NOU DE ST. FRANCESC 9-13, C/CÒDOLS 2		U.E.: 3067
Tipus d'U.E.: Estrat/nivell	Definició: Anivellament	
Textura: Cendrosa	Consistència: Compacta	
Composició Geològica:		
Composició Orgànica: Carbons, Cendres		
Composició Artificial:		
Color: Gris	Cota Superior: 4,74 (en metres)	Cota Inferior: 4,69 (en metres)
Relacions Físiques: Cobreix a: 3068-3069-3070-3071-3072-3076 És cobert per: 3062-3063 És tallat per: 3065-3079		
Fase Cronològica:		Datació:
Interpretació:		

Nom Jaciment/Codi: C/ D'EN RULL 10-14, C/ NOU DE ST. FRANCESC 9-13, C/CÒDOLS 2		U.E.: 3068	
Tipus d'U.E.: Estructura positiva		Definició: Paviment	
Composició Geològica:			
Composició Orgànica:			
Composició Artificial: Morter			
Color: Taronja	Cota Superior:	4,69 (en metres)	Cota Inferior: 4,59 (en metres)
Amplada: 0,00 (en metres)	Longitud:	0,00 (en metres)	
Relacions Físiques: Cobreix a: 3069-3070-3071-3072 És cobert per: 3062-3063-3067 És tallat per: 3065			
Fase Cronològica:		Datació:	
Interpretació:			

Nom Jaciment/Codi: C/ D'EN RULL 10-14, C/ NOU DE ST. FRANCESC 9-13, C/CÒDOLS 2		U.E.: 3069	
Tipus d'U.E.: Estrat/nivell		Definició: Anivellament	
Textura: Argil-losorrenca		Consistència: Compacta	
Composició Geològica: Argiles, Sorres			
Composició Orgànica: Carbons			
Composició Artificial: Ceràmica, Material de construcció			
Color: Marró clar	Cota Superior:	4,59 (en metres)	Cota Inferior: 4,38 (en metres)
Relacions Físiques: Cobreix a: 3070-3071-3072 És cobert per: 3062-3063-3067-3068 És tallat per: 3065			
Fase Cronològica:		Datació:	
Interpretació:			

Nom Jaciment/Codi: C/ D'EN RULL 10-14, C/ NOU DE ST. FRANCESC 9-13, C/CÒDOLS 2		U.E.: 3070
Tipus d'U.E.: Estrat/nivell	Definició: Anivellament	
Textura: Argil-lsorrenca	Consistència: Compacta	
Composició Geològica: Argiles, Sorres		
Composició Orgànica: Carbons		
Composició Artificial: Ceràmica, Material de construcció		
Color: Marró fosc	Cota Superior: 4,38 (en metres)	Cota Inferior: 3,95 (en metres)
Relacions Físiques: Cobreix a: 3071-3072 És cobert per: 3062-3063-3067-3068-3069-3083 És tallat per: 3065-3077		
Fase Cronològica:		Datació:
Interpretació:		

Nom Jaciment/Codi: C/ D'EN RULL 10-14, C/ NOU DE ST. FRANCESC 9-13, C/CÒDOLS 2		U.E.: 3071
Tipus d'U.E.: Estrat/nivell	Definició: Anivellament	
Textura: Argil-lsorrenca	Consistència: Solta	
Composició Geològica: Argiles, Sorres		
Composició Orgànica: Carbons		
Composició Artificial: Ceràmica, Material de construcció		
Color: Marró clar	Cota Superior: 3,95 (en metres)	Cota Inferior: 3,74 (en metres)
Relacions Físiques: Cobreix a: 3072 És cobert per: 3062-3063-3067-3068-3069-3070		
Fase Cronològica:		Datació:
Interpretació:		

Nom Jaciment/Codi: C/ D'EN RULL 10-14, C/ NOU DE ST. FRANCESC 9-13, C/CÒDOLS 2		U.E.: 3072	
Tipus d'U.E.: Estrat/nivell		Definició: Anivellament	
Textura: Argil-lsorrenca		Consistència: Compacta	
Composició Geològica: Argiles, Blocs, Sorres			
Composició Orgànica: Carbons			
Composició Artificial: Ceràmica, Material de construcció			
Color: Marró fosc	Cota Superior: 3,74 (en metres)	Cota Inferior: 3,58 (en metres)	
Relacions Físiques: És cobert per: 3062-3063-3067-3068-3069-3070-3071			
Fase Cronològica:		Datació:	
Interpretació:			

Nom Jaciment/Codi: C/ D'EN RULL 10-14, C/ NOU DE ST. FRANCESC 9-13, C/CÒDOLS 2		U.E.: 3076	
Tipus d'U.E.: Estructura positiva		Definició: Mur	
Composició Geològica:			
Composició Orgànica:			
Composició Artificial:			
Color: Taronja	Cota Superior: 4,78 (en metres)	Cota Inferior: 4,28 (en metres)	
Amplada: 0,30 (en metres)	Longitud: 0,00 (en metres)		
Relacions Físiques: És cobert per: 3062-3063-3067 Farceix a: 3077			
Fase Cronològica: Època moderna (XVI-XVIII)		Datació:	
Interpretació:			

Nom Jaciment/Codi: C/ D'EN RULL 10-14, C/ NOU DE ST. FRANCESC 9-13, C/CÒDOLS 2		U.E.: 3077	
Tipus d'U.E.: Estructura negativa/retall		Definició: Rasa de fonamentació	
Cota Superior: 4,78 (en metres)	Cota Inferior: 4,28 (en metres)		
Relacions Físiques: Talla a: 3070 És farcit per: 3076			
Fase Cronològica: Època moderna (XVI-XVIII)		Datació:	
Interpretació:			

Nom Jaciment/Codi: C/ D'EN RULL 10-14, C/ NOU DE ST. FRANCESC 9-13, C/CÒDOLS 2		U.E.: 3078	
Tipus d'U.E.: Estructura positiva		Definició: Claveguera	
Composició Geològica:			
Composició Orgànica:			
Composició Artificial:			
Color: Gris	Cota Superior: 4,84 (en metres)	Cota Inferior: 4,60 (en metres)	
Amplada: 0,24 (en metres)	Longitud: 0,40 (en metres)		
Relacions Físiques: És cobert per: 3062-3063 Farceix a: 3079			
Fase Cronològica: Època contemporània (XIX-XXI)		Datació:	
Interpretació:			

Nom Jaciment/Codi: C/ D'EN RULL 10-14, C/ NOU DE ST. FRANCESC 9-13, C/CÒDOLS 2		U.E.: 3079	
Tipus d'U.E.: Estructura negativa/retall		Definició: Rasa de fonamentació	
Cota Superior: 4,84 (en metres)	Cota Inferior: 4,60 (en metres)		
Relacions Físiques: Talla a: 3067 És farcit per: 3078			
Fase Cronològica: Època contemporània (XIX-XXI)		Datació:	
Interpretació:			

Nom Jaciment/Codi: C/ D'EN RULL 10-14, C/ NOU DE ST. FRANCESC 9-13, C/CÒDOLS 2		U.E.: 3080	
Tipus d'U.E.: Estructura negativa/retall		Definició: Altres	
Cota Superior: 4,78 (en metres)	Cota Inferior: 4,28 (en metres)		
Relacions Físiques: És cobert per: 3062-3063			
Fase Cronològica: Indeterminada		Datació:	
Interpretació: Expoli del mur 3076.			

Nom Jaciment/Codi: C/ D'EN RULL 10-14, C/ NOU DE ST. FRANCESC 9-13, C/CÒDOLS 2		U.E.: 3083	
Tipus d'U.E.: Estructura positiva		Definició: Mur	
Composició Geològica:			
Composició Orgànica:			
Composició Artificial:			
Color: Taronja	Cota Superior: 4,28 (en metres)	Cota Inferior: 4,28 (en metres)	
Amplada: 0,70 (en metres)	Longitud: 0,00 (en metres)		
Relacions Físiques: Cobreix a: 3070 És cobert per: 3062-3063 És tallat per: 3093 Farceix a: 3084			
Fase Cronològica: Època moderna (XVI-XVIII)		Datació:	
Interpretació:			

Nom Jaciment/Codi: C/ D'EN RULL 10-14, C/ NOU DE ST. FRANCESC 9-13, C/CÒDOLS 2		U.E.: 3084	
Tipus d'U.E.: Estructura negativa/retall		Definició: Rasa de fonamentació	
Cota Superior: 4,28 (en metres)	Cota Inferior: 4,28 (en metres)		
Relacions Físiques: És farcit per: 3083			
Fase Cronològica: Època moderna (XVI-XVIII)		Datació:	
Interpretació:			

Nom Jaciment/Codi: C/ D'EN RULL 10-14, C/ NOU DE ST. FRANCESC 9-13, C/CÒDOLS 2		U.E.: 3085	
Tipus d'U.E.: Estructura positiva		Definició: Mur	
Composició Geològica:			
Composició Orgànica:			
Composició Artificial:			
Color: Taronja	Cota Superior: 4,45 (en metres)	Cota Inferior: 4,45 (en metres)	
Amplada: 0,50 (en metres)	Longitud: 0,00 (en metres)		
Relacions Físiques: És cobert per: 3062-3063 Farceix a: 3086			
Fase Cronològica: Època moderna (XVI-XVIII)		Datació:	
Interpretació:			

Nom Jaciment/Codi: C/ D'EN RULL 10-14, C/ NOU DE ST. FRANCESC 9-13, C/CÒDOLS 2		U.E.: 3086
Tipus d'U.E.: Estructura negativa/retall	Definició: Rasa de fonamentació	
Cota Superior: 4,45 (en metres)	Cota Inferior: 4,45 (en metres)	
Relacions Físiques: És farcit per: 3085		
Fase Cronològica: Època moderna (XVI-XVIII)	Datació:	
Interpretació:		

Nom Jaciment/Codi: C/ D'EN RULL 10-14, C/ NOU DE ST. FRANCESC 9-13, C/CÒDOLS 2		U.E.: 3087
Tipus d'U.E.: Estructura positiva	Definició: Mur	
Composició Geològica:		
Composició Orgànica:		
Composició Artificial:		
Color: Taronja	Cota Superior: 4,70 (en metres)	Cota Inferior: 4,70 (en metres)
Amplada: 0,60 (en metres)	Longitud: 0,00 (en metres)	
Relacions Físiques: És cobert per: 3062-3063 És tallat per: 3095 Farceix a: 3088		
Fase Cronològica: Època moderna (XVI-XVIII)	Datació:	
Interpretació:		

Nom Jaciment/Codi: C/ D'EN RULL 10-14, C/ NOU DE ST. FRANCESC 9-13, C/CÒDOLS 2		U.E.: 3088
Tipus d'U.E.: Estructura negativa/retall	Definició: Rasa de fonamentació	
Cota Superior: 4,70 (en metres)	Cota Inferior: 4,70 (en metres)	
Relacions Físiques: És farcit per: 3087		
Fase Cronològica: Època moderna (XVI-XVIII)	Datació:	
Interpretació:		

Nom Jaciment/Codi: C/ D'EN RULL 10-14, C/ NOU DE ST. FRANCESC 9-13, C/CÒDOLS 2			U.E.: 3089
Tipus d'U.E.: Estrat/nivell	Definició: Anivellament		
Textura: Altres	Consistència: Compacta		
Composició Geològica: Argiles, Sorres			
Composició Orgànica:			
Composició Artificial: Ceràmica, Material de construcció, Runa			
Color: Marró fosc	Cota Superior: 0,00 (en metres)	Cota Inferior: 0,00 (en metres)	
Relacions Físiques: És cobert per: 3062-3063			
Fase Cronològica:		Datació:	
Interpretació:			

Nom Jaciment/Codi: C/ D'EN RULL 10-14, C/ NOU DE ST. FRANCESC 9-13, C/CÒDOLS 2			U.E.: 3090
Tipus d'U.E.: Estrat/nivell	Definició: Anivellament		
Textura: Cendrosa	Consistència: Compacta		
Composició Geològica:			
Composició Orgànica: Cendres			
Composició Artificial:			
Color: Gris	Cota Superior: 0,00 (en metres)	Cota Inferior: 0,00 (en metres)	
Relacions Físiques: És cobert per: 3062-3063			
Fase Cronològica:		Datació:	
Interpretació:			

Nom Jaciment/Codi: C/ D'EN RULL 10-14, C/ NOU DE ST. FRANCESC 9-13, C/CÒDOLS 2		U.E.: 3091
Tipus d'U.E.: Estrat/nivell	Definició: Farciment	
Textura: Altres	Consistència: Compacta	
Composició Geològica: Argiles, Blocs		
Composició Orgànica: Carbons		
Composició Artificial: Ceràmica, Material de construcció		
Color: Marró fosc	Cota Superior: 4,55 (en metres)	Cota Inferior: 4,36 (en metres)
Relacions Físiques: És cobert per: 3062-3063 Farceix a: 3092		
Fase Cronològica:		Datació:
Interpretació:		

Nom Jaciment/Codi: C/ D'EN RULL 10-14, C/ NOU DE ST. FRANCESC 9-13, C/CÒDOLS 2		U.E.: 3092
Tipus d'U.E.: Estructura negativa/retall	Definició: Retall indeterminat	
Cota Superior: 4,55 (en metres)	Cota Inferior: 4,36 (en metres)	
Relacions Físiques: És farcit per: 3091		
Fase Cronològica:		Datació:
Interpretació:		

Nom Jaciment/Codi: C/ D'EN RULL 10-14, C/ NOU DE ST. FRANCESC 9-13, C/CÒDOLS 2		U.E.: 3093
Tipus d'U.E.: Estructura negativa/retall	Definició: Altres	
Cota Superior: 0,00 (en metres)	Cota Inferior: 0,00 (en metres)	
Relacions Físiques: Talla a: 3083 És farcit per: 3094		
Fase Cronològica:		Datació:
Interpretació: Rasa expoli del mur 3083.		

Nom Jaciment/Codi: C/ D'EN RULL 10-14, C/ NOU DE ST. FRANCESC 9-13, C/CÒDOLS 2			U.E.: 3094
Tipus d'U.E.: Estrat/nivell	Definició: Farciment		
Textura: Argil-losorrenca	Consistència: Solta		
Composició Geològica: Argiles, Blocs, Sorres			
Composició Orgànica:			
Composició Artificial: Ceràmica, Material de construcció			
Color: Marró clar	Cota Superior: 0,00 (en metres)	Cota Inferior: 0,00 (en metres)	
Relacions Físiques: És cobert per: 3062-3063 Farceix a: 3093			
Fase Cronològica:		Datació:	
Interpretació:			

Nom Jaciment/Codi: C/ D'EN RULL 10-14, C/ NOU DE ST. FRANCESC 9-13, C/CÒDOLS 2			U.E.: 3095
Tipus d'U.E.: Estructura negativa/retall	Definició: Altres		
Cota Superior: 0,00 (en metres)	Cota Inferior: 0,00 (en metres)		
Relacions Físiques: Talla a: 3087 És farcit per: 3096			
Fase Cronològica:		Datació:	
Interpretació: Rasa expoli del mur 3087.			

Nom Jaciment/Codi: C/ D'EN RULL 10-14, C/ NOU DE ST. FRANCESC 9-13, C/CÒDOLS 2			U.E.: 3096
Tipus d'U.E.: Estrat/nivell	Definició: Farciment		
Textura: Argil-losorrenca	Consistència: Solta		
Composició Geològica: Argiles, Blocs, Sorres			
Composició Orgànica: Carbons			
Composició Artificial: Ceràmica, Material de construcció			
Color: Marró fosc	Cota Superior: 0,00 (en metres)	Cota Inferior: 0,00 (en metres)	
Relacions Físiques: És cobert per: 3062-3063 Farceix a: 3095			
Fase Cronològica:		Datació:	
Interpretació:			

Nom Jaciment/Codi: C/ D'EN RULL 10-14, C/ NOU DE ST. FRANCESC 9-13, C/CÒDOLS 2		U.E.: 3097
Tipus d'U.E.: Estructura negativa/retall	Definició: Retall indeterminat	
Cota Superior: 0,00 (en metres)	Cota Inferior: 0,00 (en metres)	
Relacions Físiques: És farcit per: 3098		
Fase Cronològica:		Datació:
Interpretació:		

Nom Jaciment/Codi: C/ D'EN RULL 10-14, C/ NOU DE ST. FRANCESC 9-13, C/CÒDOLS 2		U.E.: 3098
Tipus d'U.E.: Estrat/nivell	Definició: Farciment	
Textura:	Consistència:	
Composició Geològica:		
Composició Orgànica:		
Composició Artificial:		
Color:	Cota Superior: 0,00 (en metres)	Cota Inferior: 0,00 (en metres)
Relacions Físiques: És cobert per: 3000 Farceix a: 3097		
Fase Cronològica:		Datació:
Interpretació:		

Nom Jaciment/Codi: C/D'EN RULL 10-14-NOU DE ST. FRANCESC 9-13-CÒDOLS 22 BCN.			U.E.: 2000
Tipus d'U.E.: Estrat/nivell	Definició: Superficial		
Textura: Llimosa	Consistència: Solta		
Composició Geològica: Llims			
Composició Orgànica:			
Composició Artificial: Ceràmica, Material de construcció, Plàstics			
Color: Marró fosc	Cota Superior: 6,40 (en metres)	Cota Inferior: 5,80 (en metres)	
Relacions Físiques: Cobreix a: 2036-2037-2139-2146-2319-2145-2184			
Fase Cronològica: Època contemporània (XIX-XXI)		Datació:	
Interpretació: Nivell vegetal superficial.			

Nom Jaciment/Codi: C/D'EN RULL 10-14-NOU DE ST. FRANCESC 9-13-CÒDOLS 22 BCN.			U.E.: 2001
Tipus d'U.E.: Estrat/nivell	Definició: Superficial		
Textura: Altres	Consistència: Solta		
Composició Geològica: Pedres, Sorres			
Composició Orgànica:			
Composició Artificial: Plàstics, Runa, Vidre			
Color: Marró clar	Cota Superior: 5,50 (en metres)	Cota Inferior: 5,00 (en metres)	
Relacions Físiques: Cobreix a: 2072-2058-2078-2208			
Fase Cronològica: Època contemporània (XIX-XXI)		Datació:	
Interpretació: Nivell superficial de runa.			

Nom Jaciment/Codi: C/D'EN RULL 10-14-NOU DE ST. FRANCESC 9-13-CÒDOLS 22 BCN.		U.E.: 2002	
Tipus d'U.E.: Estructura positiva		Definició: Mur	
Composició Geològica:			
Composició Orgànica:			
Composició Artificial: Material de construcció, Morter			
Color:	Cota Superior:	0,00 (en metres)	Cota Inferior: 0,00 (en metres)
Amplada: 0,00 (en metres)		Longitud: 48,00 (en metres)	
Relacions Físiques: Cobreix a: 2423 És farcit per: 2003 Se li lliura: 2055-2072			
Fase Cronològica: Època contemporània (XIX-XXI)		Datació:	
Interpretació: Mur perimetral de tancament a la banda sud de la finca del carrer Còdols, 16.			

Nom Jaciment/Codi: C/D'EN RULL 10-14-NOU DE ST. FRANCESC 9-13-CÒDOLS 22 BCN.		U.E.: 2003	
Tipus d'U.E.: Estructura negativa/retall		Definició: Rasa de fonamentació	
Cota Superior:	0,00 (en metres)	Cota Inferior:	0,00 (en metres)
Relacions Físiques: Farceix a: 2002			
Fase Cronològica: Època contemporània (XIX-XXI)		Datació:	
Interpretació: Negativa del mur U.E.2002.			

Nom Jaciment/Codi: C/D'EN RULL 10-14-NOU DE ST. FRANCESC 9-13-CÒDOLS 22 BCN.		U.E.: 2004	
Tipus d'U.E.: Estructura positiva		Definició: Altres	
Composició Geològica: Pedres			
Composició Orgànica:			
Composició Artificial: Material de construcció, Morter, Altres			
Color:	Cota Superior:	6,64 (en metres)	Cota Inferior: 6,04 (en metres)
Amplada: 0,50 (en metres)		Longitud:	(en metres)
Relacions Físiques: Farceix a: 2005 És lliura a: 2065 Se li lliura: 2019-2110-2396			
Fase Cronològica: Època contemporània (XIX-XXI)		Datació:	
Interpretació: Banqueta que forma part de l'estructura dels safareigs, localitzats a la banda sud-est del solar, resseguint el perímetre de les diverses basses			

Nom Jaciment/Codi: C/D'EN RULL 10-14-NOU DE ST. FRANCESC 9-13-CÒDOLS 22 BCN.		U.E.: 2005
Tipus d'U.E.: Estructura negativa/retall	Definició: Rasa de fonamentació	
Cota Superior: 0,00 (en metres)	Cota Inferior: 0,00 (en metres)	
Relacions Físiques: Talla a: 2036 És farcit per: 2004		
Fase Cronològica: Època contemporània (XIX-XXI)		Datació:
Interpretació: Rasa per la construcció de la banquetta U.E.2004		

Nom Jaciment/Codi: C/D'EN RULL 10-14-NOU DE ST. FRANCESC 9-13-CÒDOLS 22 BCN.		U.E.: 2006
Tipus d'U.E.: Estructura positiva	Definició: Mur	
Composició Geològica:		
Composició Orgànica:		
Composició Artificial: Material de construcció, Morter		
Color:	Cota Superior: 0,00 (en metres)	Cota Inferior: 0,00 (en metres)
Amplada: 0,00 (en metres)	Longitud: 0,00 (en metres)	
Relacions Físiques: Farceix a: 2007 És solidària amb: 2339		
Fase Cronològica: Època contemporània (XIX-XXI)		Datació: s. XIX
Interpretació: Mur de tancament de la finca del carrer dels Còdols, n°16, en direcció E-W. Situat a l'extrem SW del solar.		

Nom Jaciment/Codi: C/D'EN RULL 10-14-NOU DE ST. FRANCESC 9-13-CÒDOLS 22 BCN.		U.E.: 2007
Tipus d'U.E.: Estructura negativa/retall	Definició: Rasa de fonamentació	
Cota Superior: 0,00 (en metres)	Cota Inferior: 0,00 (en metres)	
Relacions Físiques: Talla a: 2398 És farcit per: 2006		
Fase Cronològica: Època contemporània (XIX-XXI)		Datació: s.XIX
Interpretació: Rasa de fonamentació del mur U.E.2006		

Nom Jaciment/Codi: C/D'EN RULL 10-14-NOU DE ST. FRANCESC 9-13-CÒDOLS 22 BCN.		U.E.: 2008	
Tipus d'U.E.: Estructura positiva		Definició: Mur	
Composició Geològica: Pedres			
Composició Orgànica:			
Composició Artificial: Material de construcció, Morter			
Color: Blanc	Cota Superior:	5,40 (en metres)	Cota Inferior: 3,90 (en metres)
Amplada: 0,00 (en metres)		Longitud: 0,00 (en metres)	
Relacions Físiques: Farceix a: 2009 Se li lliura: 2193 És solidària amb: 2186			
Fase Cronològica: Època contemporània (XIX-XXI)		Datació:	
Interpretació: Mur de tancament a la banda oest de la finca del carrer Còdols, núm 16. De trajectòria NE/SW.			

Nom Jaciment/Codi: C/D'EN RULL 10-14-NOU DE ST. FRANCESC 9-13-CÒDOLS 22 BCN.		U.E.: 2009	
Tipus d'U.E.: Estructura negativa/retall		Definició: Rasa de fonamentació	
Cota Superior:	0,00 (en metres)	Cota Inferior:	0,00 (en metres)
Relacions Físiques: Talla a: 2071 És farcit per: 2008-2329			
Fase Cronològica: Època contemporània (XIX-XXI)		Datació: s.XIX	
Interpretació: Rasa de fonamentació del mur U.E.2008			

Nom Jaciment/Codi: C/D'EN RULL 10-14-NOU DE ST. FRANCESC 9-13-CÒDOLS 22 BCN.		U.E.: 2010	
Tipus d'U.E.: Estructura positiva		Definició: Mur	
Composició Geològica:			
Composició Orgànica:			
Composició Artificial: Material de construcció, Morter			
Color:	Cota Superior:	4,82 (en metres)	Cota Inferior: 4,50 (en metres)
Amplada: 0,34 (en metres)		Longitud: 0,44 (en metres)	
Relacions Físiques: Farceix a: 2011 Se li lliura: 2196			
Fase Cronològica: Època contemporània (XIX-XXI)		Datació: s.XIX	
Interpretació: Mur de tancament a la banda nord de la finca del carrer Còdols, núm 16.			

Nom Jaciment/Codi: C/D'EN RULL 10-14-NOU DE ST. FRANCESC 9-13-CÒDOLS 22 BCN.		U.E.: 2011
Tipus d'U.E.: Estructura negativa/retall		Definició: Rasa de fonamentació
Cota Superior: 0,00 (en metres)	Cota Inferior: 0,00 (en metres)	
Relacions Físiques: Talla a: 2071 És farcit per: 2010		
Fase Cronològica: Època contemporània (XIX-XXI)		Datació: s.XIX
Interpretació: Rasa de fonamentació el mur U.E.2010.		

Nom Jaciment/Codi: C/D'EN RULL 10-14-NOU DE ST. FRANCESC 9-13-CÒDOLS 22 BCN.		U.E.: 2012
Tipus d'U.E.: Estructura positiva		Definició: Mur
Composició Geològica:		
Composició Orgànica:		
Composició Artificial:		
Color:	Cota Superior: 0,00 (en metres)	Cota Inferior: 0,00 (en metres)
Amplada: 0,00 (en metres)	Longitud: 0,00 (en metres)	
Relacions Físiques: Farceix a: 2013		
Fase Cronològica: Època contemporània (XIX-XXI)		Datació: s.XIX
Interpretació: Mur perimetral de tancament del solar a la zona est.		

Nom Jaciment/Codi: C/D'EN RULL 10-14-NOU DE ST. FRANCESC 9-13-CÒDOLS 22 BCN.		U.E.: 2013
Tipus d'U.E.: Estructura negativa/retall		Definició: Rasa de fonamentació
Cota Superior: 0,00 (en metres)	Cota Inferior: 0,00 (en metres)	
Relacions Físiques: És farcit per: 2012		
Fase Cronològica: Època contemporània (XIX-XXI)		Datació: s.XIX
Interpretació: Rasa de fonamentació el mur U.E.2012.		

Nom Jaciment/Codi: C/D'EN RULL 10-14-NOU DE ST. FRANCESC 9-13-CÒDOLS 22 BCN.		U.E.: 2014	
Tipus d'U.E.: Estructura positiva		Definició: Mur	
Composició Geològica:			
Composició Orgànica:			
Composició Artificial: Material de construcció, Morter			
Color:	Cota Superior:	0,00 (en metres)	Cota Inferior: 0,00 (en metres)
Amplada: 0,00 (en metres)		Longitud: 0,00 (en metres)	
Relacions Físiques: Farceix a: 2015			
Fase Cronològica: Època contemporània (XIX-XXI)		Datació: s.XIX-XX	
Interpretació: Mur perimetral de tancament del solar a la zona sud-est.			

Nom Jaciment/Codi: C/D'EN RULL 10-14-NOU DE ST. FRANCESC 9-13-CÒDOLS 22 BCN.		U.E.: 2015	
Tipus d'U.E.: Estructura negativa/retall		Definició: Rasa de fonamentació	
Cota Superior:	0,00 (en metres)	Cota Inferior:	0,00 (en metres)
Relacions Físiques: És farcit per: 2014-2160			
Fase Cronològica: Època contemporània (XIX-XXI)		Datació: s.XIX	
Interpretació: Rasa de fonamentació el mur U.E.2014.			

Nom Jaciment/Codi: C/D'EN RULL 10-14-NOU DE ST. FRANCESC 9-13-CÒDOLS 22 BCN.		U.E.: 2016	
Tipus d'U.E.: Estructura positiva		Definició: Mur	
Composició Geològica:			
Composició Orgànica:			
Composició Artificial:			
Color:	Cota Superior:	0,00 (en metres)	Cota Inferior: 0,00 (en metres)
Amplada: 0,00 (en metres)		Longitud: 0,00 (en metres)	
Relacions Físiques: Farceix a: 2017			
Fase Cronològica: Època contemporània (XIX-XXI)		Datació: s.XIX	
Interpretació: Mur perimetral de tancament del solar a la zona est.			

Nom Jaciment/Codi: C/D'EN RULL 10-14-NOU DE ST. FRANCESC 9-13-CÒDOLS 22 BCN.		U.E.: 2017
Tipus d'U.E.: Estructura negativa/retall	Definició: Rasa de fonamentació	
Cota Superior: 0,00 (en metres)	Cota Inferior: 0,00 (en metres)	
Relacions Físiques: És farcit per: 2016		
Fase Cronològica: Època contemporània (XIX-XXI)	Datació: s.XIX	
Interpretació: Rasa de fonamentació el mur U.E.2016.		

Nom Jaciment/Codi: C/D'EN RULL 10-14-NOU DE ST. FRANCESC 9-13-CÒDOLS 22 BCN.		U.E.: 2018
Tipus d'U.E.: Estrat/nivell	Definició: Superficial	
Textura: Sorrenca	Consistència: Solta	
Composició Geològica: Argiles, Sorres		
Composició Orgànica:		
Composició Artificial: Material de construcció, Runa		
Color: Marró clar	Cota Superior: 6,31 (en metres)	Cota Inferior: 6,08 (en metres)
Relacions Físiques:		
Fase Cronològica: Època contemporània (XIX-XXI)	Datació: s. XX	
Interpretació: Nivell de sorres i runa		

Nom Jaciment/Codi: C/D'EN RULL 10-14-NOU DE ST. FRANCESC 9-13-CÒDOLS 22 BCN.		U.E.: 2019
Tipus d'U.E.: Estructura positiva	Definició: Paviment	
Composició Geològica:		
Composició Orgànica:		
Composició Artificial: Altres		
Color: Gris	Cota Superior: 6,10 (en metres)	Cota Inferior: 5,98 (en metres)
Amplada: 0,00 (en metres)	Longitud: 0,00 (en metres)	
Relacions Físiques: Cobreix a: 2034-2036-2099-2096-2101-2116-2271 És lliura a: 2004-2023-2125-2102		
Fase Cronològica: Època contemporània (XIX-XXI)	Datació:	
Interpretació: Planxé de ciment d'entre 6 i 12 cm de gruix. Forma part d'un passadís perimetral a l'entorn de les basses dels safareigs públics situats a la zona S-E del solar.		

Nom Jaciment/Codi: C/D'EN RULL 10-14-NOU DE ST. FRANCESC 9-13-CÒDOLS 22 BCN.		U.E.: 2020	
Tipus d'U.E.: Estructura positiva		Definició: Paviment	
Composició Geològica:			
Composició Orgànica:			
Composició Artificial: Material de construcció, Morter			
Color: Taronja	Cota Superior:	6,44 (en metres)	Cota Inferior: 6,41 (en metres)
Amplada: 0,00 (en metres)	Longitud:	0,00 (en metres)	
Relacions Físiques:			
Cobreix a: 2021			
És lliura a: 2023-2025			
Fase Cronològica:		Datació:	
Interpretació: Primera solera de les basses 1,2 i 3 dels safareigs públics, que representa la fase més moderna d'utilització. Formada per rajoles en cru de 0,15 x 0,30 m. disposades a la mescla.			

Nom Jaciment/Codi: C/D'EN RULL 10-14-NOU DE ST. FRANCESC 9-13-CÒDOLS 22 BCN.		U.E.: 2021	
Tipus d'U.E.: Estructura positiva		Definició: Preparació de paviment	
Composició Geològica:			
Composició Orgànica:			
Composició Artificial: Morter			
Color: Blanc	Cota Superior:	6,41 (en metres)	Cota Inferior: 6,38 (en metres)
Amplada: 0,00 (en metres)	Longitud:	0,00 (en metres)	
Relacions Físiques:			
Cobreix a: 2022			
És cobert per: 2020			
Fase Cronològica: Època contemporània (XIX-XXI)		Datació:	
Interpretació: Nivell de preparació on s'assenta el paviment U.E.2020.			

Nom Jaciment/Codi: C/D'EN RULL 10-14-NOU DE ST. FRANCESC 9-13-CÒDOLS 22 BCN.		U.E.: 2022	
Tipus d'U.E.: Estructura positiva		Definició: Preparació de paviment	
Composició Geològica: Argiles, Graves			
Composició Orgànica:			
Composició Artificial: Material de construcció			
Color: Marró fosc	Cota Superior: 6,34 (en metres)	Cota Inferior: 6,20 (en metres)	
Amplada: 0,00 (en metres)	Longitud: 0,00 (en metres)		
Relacions Físiques: Cobreix a: 2029 És cobert per: 2021 És lliura a: 2023-2025			
Fase Cronològica: Època contemporània (XIX-XXI)		Datació:	
Interpretació: Nivell de preparació del paviment U.E.2020.			

Nom Jaciment/Codi: C/D'EN RULL 10-14-NOU DE ST. FRANCESC 9-13-CÒDOLS 22 BCN.		U.E.: 2023	
Tipus d'U.E.: Estructura positiva		Definició: Mur	
Composició Geològica:			
Composició Orgànica:			
Composició Artificial: Material de construcció, Morter			
Color:	Cota Superior: 6,58 (en metres)	Cota Inferior: 5,88 (en metres)	
Amplada: 0,00 (en metres)	Longitud: 0,00 (en metres)		
Relacions Físiques: Cobreix a: 2032 Farceix a: 2024 Se li lliura: 2019-2020-2022-2029-2025-2102-2030-2031 És solidària amb: 2032			
Fase Cronològica: Època contemporània (XIX-XXI)		Datació:	
Interpretació: Mur perimetral de les basses 1, 2 i 3 des safareigs públics, situats a la banda sud-est del solar. Presenta una forma rectangular amb unes mesures de 13,60 m. d'est a oest per 4,40 m. nord-sud).			

Nom Jaciment/Codi: C/D'EN RULL 10-14-NOU DE ST. FRANCESC 9-13-CÒDOLS 22 BCN.		U.E.: 2024	
Tipus d'U.E.: Estructura negativa/retall		Definició: Rasa de fonamentació	
Cota Superior: 0,00 (en metres)	Cota Inferior: 0,00 (en metres)		
Relacions Físiques: Talla a: 2036-2037 És farcit per: 2023			
Fase Cronològica: Època contemporània (XIX-XXI)		Datació: s.XIX	
Interpretació: Rasa de fonamentació del mur U.E.2023.			

Nom Jaciment/Codi: C/D'EN RULL 10-14-NOU DE ST. FRANCESC 9-13-CÒDOLS 22 BCN.		U.E.: 2025	
Tipus d'U.E.: Estructura positiva		Definició: Envà	
Composició Geològica:			
Composició Orgànica:			
Composició Artificial: Material de construcció, Morter			
Color:	Cota Superior:	6,48 (en metres)	Cota Inferior: 6,22 (en metres)
Amplada: 0,32 (en metres)		Longitud: 3,20 (en metres)	
Relacions Físiques: Cobreix a: 2029 Farceix a: 2026 És lliura a: 2023 Se li lliura: 2020-2022			
Fase Cronològica: Època contemporània (XIX-XXI)		Datació:	
Interpretació: Envà que divideix les basses 1 i 2, a la zona sud-est del solar.			

Nom Jaciment/Codi: C/D'EN RULL 10-14-NOU DE ST. FRANCESC 9-13-CÒDOLS 22 BCN.		U.E.: 2026	
Tipus d'U.E.: Estructura negativa/retall		Definició: Rasa de fonamentació	
Cota Superior:	0,00 (en metres)	Cota Inferior:	0,00 (en metres)
Relacions Físiques: És farcit per: 2025			
Fase Cronològica: Època contemporània (XIX-XXI)		Datació: s.XIX	
Interpretació: Rasa de fonamentació del mur U.E.2025.			

Nom Jaciment/Codi: C/D'EN RULL 10-14-NOU DE ST. FRANCESC 9-13-CÒDOLS 22 BCN.		U.E.: 2027	
Tipus d'U.E.: Estructura positiva		Definició: Mur	
Composició Geològica:			
Composició Orgànica:			
Composició Artificial: Material de construcció, Morter			
Color:	Cota Superior:	6,49 (en metres)	Cota Inferior: 5,78 (en metres)
Amplada: 0,00 (en metres)		Longitud: 0,00 (en metres)	
Relacions Físiques: Farceix a: 2028 Se li lliura: 2125-2112			
Fase Cronològica: Època contemporània (XIX-XXI)		Datació:	
Interpretació: Mur perimetral dels safareigs públics, situats a la banda sud-est del solar.			

Nom Jaciment/Codi: C/D'EN RULL 10-14-NOU DE ST. FRANCESC 9-13-CÒDOLS 22 BCN.		U.E.: 2028
Tipus d'U.E.: Estructura negativa/retall		Definició: Rasa de fonamentació
Cota Superior: 0,00 (en metres)	Cota Inferior: 0,00 (en metres)	
Relacions Físiques: Talla a: 2036 És farcit per: 2027		
Fase Cronològica: Època contemporània (XIX-XXI)		Datació: s. XIX
Interpretació: Rasa de fonamentació del mur U.E.2027.		

Nom Jaciment/Codi: C/D'EN RULL 10-14-NOU DE ST. FRANCESC 9-13-CÒDOLS 22 BCN.		U.E.: 2029
Tipus d'U.E.: Estructura positiva		Definició: Paviment
Composició Geològica:		
Composició Orgànica:		
Composició Artificial: Material de construcció, Morter		
Color: Taronja	Cota Superior: 6,20 (en metres)	Cota Inferior: 6,16 (en metres)
Amplada: 0,00 (en metres)	Longitud: 0,00 (en metres)	
Relacions Físiques: Cobreix a: 2030 És cobert per: 2022-2025 És lliura a: 2023		
Fase Cronològica: Època contemporània (XIX-XXI)		Datació:
Interpretació: Segon paviment dels safareigs de les basses 1, 2 i 3, a la zona sud-est del solar. Format per un enrajolat a junt seguit de peces de 0,24 x 0,24 m.		

Nom Jaciment/Codi: C/D'EN RULL 10-14-NOU DE ST. FRANCESC 9-13-CÒDOLS 22 BCN.		U.E.: 2030
Tipus d'U.E.: Estructura positiva		Definició: Preparació de paviment
Composició Geològica:		
Composició Orgànica:		
Composició Artificial: Morter		
Color: Altres	Cota Superior: 6,16 (en metres)	Cota Inferior: 6,13 (en metres)
Amplada: 0,00 (en metres)	Longitud: 0,00 (en metres)	
Relacions Físiques: Cobreix a: 2031 És cobert per: 2029 És lliura a: 2023		
Fase Cronològica: Època contemporània (XIX-XXI)		Datació:
Interpretació: Nivell de preparació on s'assenta el paviment U.E.2029, format per morter de calç rosat d'uns 3 cm de gruix.		

Nom Jaciment/Codi: C/D'EN RULL 10-14-NOU DE ST. FRANCESC 9-13-CÒDOLS 22 BCN.		U.E.: 2031	
Tipus d'U.E.: Estructura positiva		Definició: Preparació de paviment	
Composició Geològica: Graves, Pedres			
Composició Orgànica:			
Composició Artificial: Material de construcció, Morter			
Color: Blanc	Cota Superior:	6,13 (en metres)	Cota Inferior: 5,88 (en metres)
Amplada: 0,00 (en metres)		Longitud: 0,00 (en metres)	
Relacions Físiques: Cobreix a: 2032 És cobert per: 2030 És lliura a: 2023			
Fase Cronològica: Època contemporània (XIX-XXI)		Datació: s. XIX	
Interpretació: Nivell de preparació del paviment U.E.2029, format per morter blanc, graves, pedres i maons.			

Nom Jaciment/Codi: C/D'EN RULL 10-14-NOU DE ST. FRANCESC 9-13-CÒDOLS 22 BCN.		U.E.: 2032	
Tipus d'U.E.: Estructura positiva		Definició: Paviment	
Composició Geològica:			
Composició Orgànica:			
Composició Artificial: Material de construcció, Morter			
Color: Taronja	Cota Superior:	5,85 (en metres)	Cota Inferior: 5,82 (en metres)
Amplada: 0,00 (en metres)		Longitud: 0,00 (en metres)	
Relacions Físiques: Cobreix a: 2033 És cobert per: 2023-2031 És solidària amb: 2023			
Fase Cronològica: Època contemporània (XIX-XXI)		Datació:	
Interpretació: Primer paviment que seria la solera original de les basses 1, 2 i 3. Formada per una pavimentació de rajols quadrats de 0,24 x 0,24 m.			

Nom Jaciment/Codi: C/D'EN RULL 10-14-NOU DE ST. FRANCESC 9-13-CÒDOLS 22 BCN.		U.E.: 2033	
Tipus d'U.E.: Estructura positiva		Definició: Fonamentació	
Composició Geològica:			
Composició Orgànica:			
Composició Artificial:			
Color: Blanc	Cota Superior: 5,82 (en metres)	Cota Inferior: 4,82 (en metres)	
Amplada: 0,00 (en metres)	Longitud: 0,00 (en metres)		
Relacions Físiques: És cobert per: 2032 Farceix a: 2137			
Fase Cronològica: Època contemporània (XIX-XXI)		Datació:	
Interpretació: Fonamentació de les basses dels safareigs.			

Nom Jaciment/Codi: C/D'EN RULL 10-14-NOU DE ST. FRANCESC 9-13-CÒDOLS 22 BCN.		U.E.: 2034	
Tipus d'U.E.: Estructura positiva		Definició: Canalització	
Composició Geològica:			
Composició Orgànica:			
Composició Artificial: Material de construcció, Morter			
Color:	Cota Superior: 6,02 (en metres)	Cota Inferior: 5,70 (en metres)	
Amplada: 0,00 (en metres)	Longitud: 0,00 (en metres)		
Relacions Físiques: És cobert per: 2019 Farceix a: 2035 És farcit per: 2322			
Fase Cronològica: Època contemporània (XIX-XXI)		Datació:	
Interpretació: Canalització de maons en perfil en U, que discorre paral·lela a les basses 1, 2 i 3 dels safareigs, en direcció E-W. A la cantonada est fa un gir de 90° i segueix en paral·lel a la bassa 1, en direcció nord. La seva coberta i la solera són de maons.			

Nom Jaciment/Codi: C/D'EN RULL 10-14-NOU DE ST. FRANCESC 9-13-CÒDOLS 22 BCN.		U.E.: 2035	
Tipus d'U.E.: Estructura negativa/retall		Definició: Canalització	
Cota Superior: 0,00 (en metres)	Cota Inferior: 0,00 (en metres)		
Relacions Físiques: Talla a: 2036-2037 És farcit per: 2034			
Fase Cronològica: Època contemporània (XIX-XXI)		Datació:	
Interpretació: Negativa de la canalització U.E.2034.			

Nom Jaciment/Codi: C/D'EN RULL 10-14-NOU DE ST. FRANCESC 9-13-CÒDOLS 22 BCN.		U.E.: 2036	
Tipus d'U.E.: Estrat/nivell		Definició:	
Textura: Argil-lisorrenca		Consistència:	
Composició Geològica: Argiles, Sorres			
Composició Orgànica:			
Composició Artificial: Ceràmica, Material de construcció			
Color: Gris	Cota Superior:	0,00 (en metres)	Cota Inferior: 0,00 (en metres)
Relacions Físiques: Cobreix a: 2037-2307 És cobert per: 2019-2000-2093-2076 És tallat per: 2005-2035-2115-2104-2100-2318-2140-2024-2028-2098-2270-2137			
Fase Cronològica: Època contemporània (XIX-XXI)		Datació: s. XIX	
Interpretació:			

Nom Jaciment/Codi: C/D'EN RULL 10-14-NOU DE ST. FRANCESC 9-13-CÒDOLS 22 BCN.		U.E.: 2037	
Tipus d'U.E.: Estrat/nivell		Definició: Anivellament	
Textura: Argil-lisorrenca		Consistència: Solta	
Composició Geològica: Argiles, Sorres			
Composició Orgànica:			
Composició Artificial: Ceràmica, Runa			
Color: Marró clar	Cota Superior:	0,00 (en metres)	Cota Inferior: 0,00 (en metres)
Relacions Físiques: Cobreix a: 2038-2295-2293-2118-2201-2303-2222-2224-2292 És cobert per: 2036-2000-2047-2274-2184 És tallat per: 2035-2115-2104-2100-2318-2140-2273-2432-2024-2044-2144-2147-2270-2278-2335-2137			
Fase Cronològica: Època moderna (XVI-XVIII)		Datació: s. XVII	
Interpretació:			

Nom Jaciment/Codi: C/D'EN RULL 10-14-NOU DE ST. FRANCESC 9-13-CÒDOLS 22 BCN.		U.E.: 2038	
Tipus d'U.E.: Estrat/nivell		Definició:	
Textura: Argil-losorrenca		Consistència: Solta	
Composició Geològica: Argiles, Sorres			
Composició Orgànica:			
Composició Artificial: Ceràmica, Material de construcció			
Color: Marró fosc	Cota Superior:	4,90 (en metres)	Cota Inferior: 4,48 (en metres)
Relacions Físiques: Cobreix a: 2040-2151-2427-2039-2118-2202-2201-2046 És cobert per: 2037-2061-2062 És tallat per: 2115-2100-2318-2432-2044-2134-2136-2124-2137 És lliura a: 2433			
Fase Cronològica: Època moderna (XVI-XVIII)		Datació: s. XVI-XVII	
Interpretació: Estrat d'abocament de terres argil-losorrenques amb material ceràmic del s. XVII. S'exten per gairabé tot el solar.			

Nom Jaciment/Codi: C/D'EN RULL 10-14-NOU DE ST. FRANCESC 9-13-CÒDOLS 22 BCN.		U.E.: 2039	
Tipus d'U.E.: Estrat/nivell		Definició:	
Textura: Argilosa		Consistència: Compacta	
Composició Geològica: Argiles			
Composició Orgànica: Carbons, Cendres			
Composició Artificial: Ceràmica			
Color: Gris	Cota Superior:	0,00 (en metres)	Cota Inferior: 0,00 (en metres)
Relacions Físiques: És igual a: 2049 Cobreix a: 2119-2161-2164-2168-2169-2170-2219 És cobert per: 2038-2041-2118-2046 És tallat per: 2086			
Fase Cronològica: Baix medieval (XIII-XV)		Datació: S.XV	
Interpretació:			

Nom Jaciment/Codi: C/D'EN RULL 10-14-NOU DE ST. FRANCESC 9-13-CÒDOLS 22 BCN.		U.E.: 2040	
Tipus d'U.E.: Estructura positiva		Definició: Paviment	
Composició Geològica:			
Composició Orgànica:			
Composició Artificial: Material de construcció, Morter			
Color: Taronja	Cota Superior:	4,54 (en metres)	Cota Inferior: 4,51 (en metres)
Amplada: 0,00 (en metres)		Longitud: 0,00 (en metres)	
Relacions Físiques: Cobreix a: 2041 És cobert per: 2038 És solidària amb: 2247			
Fase Cronològica: Època moderna (XVI-XVIII)		Datació: s. XVII	
Interpretació: Paviment format per rajoles de 15 x 30 cm disposades a la mescla i lligades amb morter sorrenc de color beig-ataronjat (U.E.2041) d'uns 3 cm de gruix.			

Nom Jaciment/Codi: C/D'EN RULL 10-14-NOU DE ST. FRANCESC 9-13-CÒDOLS 22 BCN.		U.E.: 2041	
Tipus d'U.E.: Estructura positiva		Definició: Preparació de paviment	
Composició Geològica:			
Composició Orgànica:			
Composició Artificial: Morter			
Color: Beige	Cota Superior:	4,51 (en metres)	Cota Inferior: 4,48 (en metres)
Amplada: 0,00 (en metres)		Longitud: 0,00 (en metres)	
Relacions Físiques: Cobreix a: 2039 És cobert per: 2040 És lliura a: 2247			
Fase Cronològica: Època moderna (XVI-XVIII)		Datació: s.XVII	
Interpretació: Nivell de preparació on s'assenta el paviment U.E.2040.			

Nom Jaciment/Codi: C/D'EN RULL 10-14-NOU DE ST. FRANCESC 9-13-CÒDOLS 22 BCN.			U.E.: 2043
Tipus d'U.E.: Estrat/nivell	Definició: Farciment		
Textura: Argil-lsorrenca	Consistència: Solta		
Composició Geològica: Argiles, Graves, Sorres			
Composició Orgànica:			
Composició Artificial: Material de construcció			
Color: Marró fosc	Cota Superior: 0,00 (en metres)	Cota Inferior: 0,00 (en metres)	
Relacions Físiques: És cobert per: 2046 Farceix a: 2044			
Fase Cronològica:		Datació:	
Interpretació: Estrat de farciment de la rasa de fonamentació del mur U.E.			

Nom Jaciment/Codi: C/D'EN RULL 10-14-NOU DE ST. FRANCESC 9-13-CÒDOLS 22 BCN.			U.E.: 2044
Tipus d'U.E.: Estructura negativa/retall	Definició: Rasa de fonamentació		
Cota Superior: 0,00 (en metres)	Cota Inferior: 0,00 (en metres)		
Relacions Físiques: Talla a: 2037-2038-2071-2047-2161-2046-2128 És farcit per: 2043			
Fase Cronològica: Època contemporània (XIX-XXI)		Datació: s. XIX	
Interpretació:			

Nom Jaciment/Codi: C/D'EN RULL 10-14-NOU DE ST. FRANCESC 9-13-CÒDOLS 22 BCN.			U.E.: 2045
Tipus d'U.E.: Estructura positiva	Definició: Paviment		
Composició Geològica:			
Composició Orgànica:			
Composició Artificial: Material de construcció, Morter			
Color: Taronja	Cota Superior: 4,51 (en metres)	Cota Inferior: 4,48 (en metres)	
Amplada: 0,00 (en metres)	Longitud: 0,00 (en metres)		
Relacions Físiques: És cobert per: 2420 És tallat per: 2276 És solidària amb: 2110-2052			
Fase Cronològica: Època contemporània (XIX-XXI)		Datació: s.XIX-XX	
Interpretació: Pavimentació molt malmesa de rajols quadrats de 0,24 x 0,24 m. lligats amb morter de calç blanc.			

Nom Jaciment/Codi: C/D'EN RULL 10-14-NOU DE ST. FRANCESC 9-13-CÒDOLS 22 BCN.		U.E.: 2046	
Tipus d'U.E.: Estructura positiva		Definició: Preparació de paviment	
Composició Geològica:			
Composició Orgànica:			
Composició Artificial: Morter			
Color: Blanc	Cota Superior: 4,48 (en metres)	Cota Inferior: 4,44 (en metres)	
Amplada: 0,00 (en metres)	Longitud: 0,00 (en metres)		
Relacions Físiques: Cobreix a: 2039-2043-2047 És cobert per: 2038 És tallat per: 2044			
Fase Cronològica: Època contemporània (XIX-XXI)		Datació:	
Interpretació: Nivell de preparació on s'assenta el paviment U.E.2045.			

Nom Jaciment/Codi: C/D'EN RULL 10-14-NOU DE ST. FRANCESC 9-13-CÒDOLS 22 BCN.		U.E.: 2047	
Tipus d'U.E.: Estrat/nivell		Definició: Anivellament	
Textura: Argil-losorrenca		Consistència: Compacta	
Composició Geològica: Argiles, Sorres			
Composició Orgànica:			
Composició Artificial:			
Color: Marró fosc	Cota Superior: 0,00 (en metres)	Cota Inferior: 0,00 (en metres)	
Relacions Físiques: Cobreix a: 2037 És cobert per: 2046 És tallat per: 2044			
Fase Cronològica: Època contemporània (XIX-XXI)		Datació: s. XIX	
Interpretació: Estrat d'anivellament per preparar el paviment U.E.2045.			

Nom Jaciment/Codi: C/D'EN RULL 10-14-NOU DE ST. FRANCESC 9-13-CÒDOLS 22 BCN.		U.E.: 2048	
Tipus d'U.E.: Estructura positiva		Definició: Preparació de paviment	
Composició Geològica:			
Composició Orgànica:			
Composició Artificial: Morter			
Color: Taronja	Cota Superior:	4,55 (en metres)	Cota Inferior: 4,50 (en metres)
Amplada: 0,00 (en metres)	Longitud:	0,00 (en metres)	
Relacions Físiques: Cobreix a: 2049 És cobert per: 2328-2130 És tallat per: 2126			
Fase Cronològica: Època moderna (XVI-XVIII)		Datació: s. XVII	
Interpretació: Nivell de preparació on s'assenta el paviment U.E.2328.			

Nom Jaciment/Codi: C/D'EN RULL 10-14-NOU DE ST. FRANCESC 9-13-CÒDOLS 22 BCN.		U.E.: 2049	
Tipus d'U.E.: Estrat/nivell		Definició:	
Textura:		Consistència:	
Composició Geològica:			
Composició Orgànica: Carbons			
Composició Artificial: Ceràmica			
Color: Gris	Cota Superior:	0,00 (en metres)	Cota Inferior: 0,00 (en metres)
Relacions Físiques: És igual a: 2039 Cobreix a: 2119-2070 És cobert per: 2048-2152 És tallat per: 2126-2124 És lliura a: 2050			
Fase Cronològica: Altres		Datació: s. XV-XVI	
Interpretació:			

Nom Jaciment/Codi: C/D'EN RULL 10-14-NOU DE ST. FRANCESC 9-13-CÒDOLS 22 BCN.		U.E.: 2050	
Tipus d'U.E.: Estructura positiva		Definició: Mur	
Composició Geològica:			
Composició Orgànica:			
Composició Artificial:			
Color: Blanc	Cota Superior: 4,70 (en metres)	Cota Inferior: 3,90 (en metres)	
Amplada: 0,00 (en metres)	Longitud: 0,00 (en metres)		
Relacions Físiques: És cobert per: 2423-2127 Farceix a: 2051 Se li lliura: 2049			
Fase Cronològica: Altres		Datació: s. XV-XVI	
Interpretació: Mur amb una direcció NW-SE. Bastit amb una combinació de pedres treballades de diferents mides i algun maó, i tot plegat lligat amb morter de calç de color ataronjat.			

Nom Jaciment/Codi: C/D'EN RULL 10-14-NOU DE ST. FRANCESC 9-13-CÒDOLS 22 BCN.		U.E.: 2051	
Tipus d'U.E.: Estructura negativa/retall		Definició: Rasa de fonamentació	
Cota Superior: 0,00 (en metres)	Cota Inferior: 0,00 (en metres)		
Relacions Físiques: Talla a: 2071-2119 És farcit per: 2050			
Fase Cronològica: Altres		Datació: S.XV- XVI	
Interpretació: Negativa del mur U.E.2050			

Nom Jaciment/Codi: C/D'EN RULL 10-14-NOU DE ST. FRANCESC 9-13-CÒDOLS 22 BCN.		U.E.: 2052	
Tipus d'U.E.: Estructura positiva		Definició: Mur	
Composició Geològica:			
Composició Orgànica:			
Composició Artificial: Material de construcció, Morter			
Color:	Cota Superior: 5,42 (en metres)	Cota Inferior: 3,54 (en metres)	
Amplada: 0,30 (en metres)	Longitud: 4,40 (en metres)		
Relacions Físiques: Farceix a: 2053 És farcit per: 2054 Se li lliura: 2055-2402 És solidària amb: 2045-2077-2409			
Fase Cronològica: Època contemporània (XIX-XXI)		Datació:	
Interpretació: Mur de compartimentació interior de la finca del c/Còdols n°16, que travessa el solar en direcció NE/SW.			

Nom Jaciment/Codi: C/D'EN RULL 10-14-NOU DE ST. FRANCESC 9-13-CÒDOLS 22 BCN.		U.E.: 2053
Tipus d'U.E.: Estructura negativa/retall	Definició: Rasa de fonamentació	
Cota Superior: 0,00 (en metres)	Cota Inferior: 0,00 (en metres)	
Relacions Físiques: Talla a: 2135 És farcit per: 2052		
Fase Cronològica: Època contemporània (XIX-XXI)	Datació: s.XIX-XX	
Interpretació: Negativa del mur U.E.2050		

Nom Jaciment/Codi: C/D'EN RULL 10-14-NOU DE ST. FRANCESC 9-13-CÒDOLS 22 BCN.		U.E.: 2054
Tipus d'U.E.: Estrat/nivell	Definició: Farciment	
Textura: Argil-losorrenca	Consistència: Solta	
Composició Geològica: Argiles, Sorres		
Composició Orgànica: Carbons		
Composició Artificial: Material de construcció		
Color: Marró fosc	Cota Superior: 0,00 (en metres)	Cota Inferior: 0,00 (en metres)
Relacions Físiques: Farceix a: 2052		
Fase Cronològica:	Datació:	
Interpretació: Estrat de rebliment de la rasa de fonamentació del mur U.E.2052.		

Nom Jaciment/Codi: C/D'EN RULL 10-14-NOU DE ST. FRANCESC 9-13-CÒDOLS 22 BCN.		U.E.: 2055
Tipus d'U.E.: Estructura positiva	Definició: Altres	
Composició Geològica:		
Composició Orgànica:		
Composició Artificial: Material de construcció, Morter		
Color:	Cota Superior: 5,42 (en metres)	Cota Inferior: 3,54 (en metres)
Amplada: 0,00 (en metres)	Longitud: 0,00 (en metres)	
Relacions Físiques: Farceix a: 2056 És lliura a: 2002-2052 Se li lliura: 2059-2123		
Fase Cronològica: Època contemporània (XIX-XXI)	Datació:	
Interpretació: Restes de la caixa d'escala interior que posava en comunicació les diverses plantes de l'edifici del carrer Còdols nº16.		

Nom Jaciment/Codi: C/D'EN RULL 10-14-NOU DE ST. FRANCESC 9-13-CÒDOLS 22 BCN.		U.E.: 2056
Tipus d'U.E.: Estructura negativa/retall	Definició: Rasa de fonamentació	
Cota Superior: 0,00 (en metres)	Cota Inferior: 0,00 (en metres)	
Relacions Físiques: Talla a: 2135-2060 És farcit per: 2055-2057		
Fase Cronològica: Època contemporània (XIX-XXI)	Datació: s.XIX-XX	
Interpretació: Rasa de fonamentació el mur U.E.2055.		

Nom Jaciment/Codi: C/D'EN RULL 10-14-NOU DE ST. FRANCESC 9-13-CÒDOLS 22 BCN.		U.E.: 2057
Tipus d'U.E.: Estrat/nivell	Definició: Farciment	
Textura:	Consistència:	
Composició Geològica:		
Composició Orgànica:		
Composició Artificial:		
Color:	Cota Superior: 0,00 (en metres)	Cota Inferior: 0,00 (en metres)
Relacions Físiques: Farceix a: 2056		
Fase Cronològica: Època contemporània (XIX-XXI)	Datació: s.XIX-XX	
Interpretació: Estrat de rebliment de la rasa de fonamentació U.E.2056.		

Nom Jaciment/Codi: C/D'EN RULL 10-14-NOU DE ST. FRANCESC 9-13-CÒDOLS 22 BCN.		U.E.: 2058
Tipus d'U.E.: Estrat/nivell	Definició:	
Textura:	Consistència:	
Composició Geològica:		
Composició Orgànica:		
Composició Artificial:		
Color: Marró fosc	Cota Superior: 0,00 (en metres)	Cota Inferior: 0,00 (en metres)
Relacions Físiques: Cobreix a: 2059 És cobert per: 2001 És tallat per: 2073		
Fase Cronològica: Època contemporània (XIX-XXI)	Datació: s. XIX	
Interpretació:		

Nom Jaciment/Codi: C/D'EN RULL 10-14-NOU DE ST. FRANCESC 9-13-CÒDOLS 22 BCN.		U.E.: 2059	
Tipus d'U.E.: Estrat/nivell		Definició:	
Textura:		Consistència:	
Composició Geològica:			
Composició Orgànica:			
Composició Artificial:			
Color: Marró fosc	Cota Superior: 0,00 (en metres)	Cota Inferior: 0,00 (en metres)	
Relacions Físiques: Cobreix a: 2060-2123 És cobert per: 2058 És tallat per: 2073 És lliura a: 2055			
Fase Cronològica: Època contemporània (XIX-XXI)		Datació: s. XIX	
Interpretació: Nivell de colmatació de la U.E.2061.			

Nom Jaciment/Codi: C/D'EN RULL 10-14-NOU DE ST. FRANCESC 9-13-CÒDOLS 22 BCN.		U.E.: 2060	
Tipus d'U.E.: Estrat/nivell		Definició:	
Textura:		Consistència:	
Composició Geològica:			
Composició Orgànica:			
Composició Artificial:			
Color: Negre	Cota Superior: 0,00 (en metres)	Cota Inferior: 0,00 (en metres)	
Relacions Físiques: Cobreix a: 2061 És cobert per: 2059 És tallat per: 2056			
Fase Cronològica: Època contemporània (XIX-XXI)		Datació: s. XIX	
Interpretació: Nivell de colmatació de la U.E.2061.			

Nom Jaciment/Codi: C/D'EN RULL 10-14-NOU DE ST. FRANCESC 9-13-CÒDOLS 22 BCN.		U.E.: 2061	
Tipus d'U.E.: Estructura positiva		Definició: Paviment	
Composició Geològica:			
Composició Orgànica:			
Composició Artificial: Material de construcció, Morter			
Color:	Cota Superior:	4,80 (en metres)	Cota Inferior: 4,77 (en metres)
Amplada: 0,00 (en metres)		Longitud: 0,00 (en metres)	
Relacions Físiques: Cobreix a: 2038 És cobert per: 2072-2060 És tallat per: 2136			
Fase Cronològica: Època contemporània (XIX-XXI)		Datació:	
Interpretació: Paviment format per rajoles quadrades de 24 x 24 cm lligades amb morter de calç blanca			

Nom Jaciment/Codi: C/D'EN RULL 10-14-NOU DE ST. FRANCESC 9-13-CÒDOLS 22 BCN.		U.E.: 2062	
Tipus d'U.E.: Estructura positiva		Definició: Preparació de paviment	
Composició Geològica:			
Composició Orgànica:			
Composició Artificial: Morter			
Color:	Cota Superior:	0,00 (en metres)	Cota Inferior: 0,00 (en metres)
Amplada: 0,00 (en metres)		Longitud: 0,00 (en metres)	
Relacions Físiques: Cobreix a: 2038-2133			
Fase Cronològica: Època contemporània (XIX-XXI)		Datació: s. XIX	
Interpretació: Nivell de preparació on s'assenta el paviment U.E.2061, format per morter de calç d'uns 3 cm de gruix.			

Nom Jaciment/Codi: C/D'EN RULL 10-14-NOU DE ST. FRANCESC 9-13-CÒDOLS 22 BCN.		U.E.: 2064	
Tipus d'U.E.: Estrat/nivell		Definició: Anivellament	
Textura:		Consistència:	
Composició Geològica:			
Composició Orgànica:			
Composició Artificial:			
Color:	Cota Superior:	0,00 (en metres)	Cota Inferior: 0,00 (en metres)
Relacions Físiques: Cobreix a: 2127 És cobert per: 2079 Farceix a: 2065			
Fase Cronològica: Època contemporània (XIX-XXI)		Datació: s.XIX-XX	
Interpretació: Estrat d'anivellament del paviment U.E.2078			

Nom Jaciment/Codi: C/D'EN RULL 10-14-NOU DE ST. FRANCESC 9-13-CÒDOLS 22 BCN.		U.E.: 2065	
Tipus d'U.E.: Estructura positiva		Definició: Mur	
Composició Geològica:			
Composició Orgànica:			
Composició Artificial: Material de construcció, Pedra treballada, Altres			
Color:	Cota Superior:	0,00 (en metres)	Cota Inferior: 0,00 (en metres)
Amplada: 0,00 (en metres)	Longitud: 0,00 (en metres)		
Relacions Físiques: És farcit per: 2064 Se li lliura: 2004			
Fase Cronològica: Època contemporània (XIX-XXI)		Datació: S. XIX-XX	
Interpretació: Mur perimetral zona sud del solar. Vinculat amb l'espai dels safareigs públics.			

Nom Jaciment/Codi: C/D'EN RULL 10-14-NOU DE ST. FRANCESC 9-13-CÒDOLS 22 BCN.		U.E.: 2066	
Tipus d'U.E.: Estructura negativa/retall		Definició: Rasa de fonamentació	
Cota Superior: 0,00 (en metres)	Cota Inferior: 0,00 (en metres)		
Relacions Físiques:			
Fase Cronològica: Època contemporània (XIX-XXI)		Datació: S. XIX-XX	
Interpretació: Rasa del mur U.E.2065			

Nom Jaciment/Codi: C/D'EN RULL 10-14-NOU DE ST. FRANCESC 9-13-CÒDOLS 22 BCN.		U.E.: 2069
Tipus d'U.E.: Estructura negativa/retall	Definició: Cubeta	
Cota Superior: 0,00 (en metres)	Cota Inferior:	0,00 (en metres)
Relacions Físiques: Talla a: 2071 És farcit per: 2070		
Fase Cronològica:		Datació:
Interpretació: Retall tipus cubeta		

Nom Jaciment/Codi: C/D'EN RULL 10-14-NOU DE ST. FRANCESC 9-13-CÒDOLS 22 BCN.		U.E.: 2070
Tipus d'U.E.: Estrat/nivell	Definició: Farciment	
Textura: Argil-losorrenca	Consistència: Solta	
Composició Geològica: Argiles, Sorres		
Composició Orgànica: Carbons		
Composició Artificial: Ceràmica		
Color: Marró fosc	Cota Superior: 0,00 (en metres)	Cota Inferior: 0,00 (en metres)
Relacions Físiques: És cobert per: 2049 És tallat per: 2124 Farceix a: 2069		
Fase Cronològica:		Datació:
Interpretació: Farciment del retall U.E.2069.		

Nom Jaciment/Codi: C/D'EN RULL 10-14-NOU DE ST. FRANCESC 9-13-CÒDOLS 22 BCN.		U.E.: 2071
Tipus d'U.E.: Estrat/nivell	Definició:	
Textura:	Consistència:	
Composició Geològica:		
Composició Orgànica:		
Composició Artificial:		
Color:	Cota Superior: 0,00 (en metres)	Cota Inferior: 0,00 (en metres)
Relacions Físiques: Cobreix a: 2229 És cobert per: 2108-2175-2119-2107-2161-2200-2234-2245-2290 És tallat per: 2009-2011-2044-2051-2094-2109-2120-2153-2163-2209-2214-2216-2236-2279-2280-2326-2337-2341-2124-2069		
Fase Cronològica:		Datació:
Interpretació:		

Nom Jaciment/Codi: C/D'EN RULL 10-14-NOU DE ST. FRANCESC 9-13-CÒDOLS 22 BCN.		U.E.: 2072	
Tipus d'U.E.: Estructura positiva		Definició: Fonamentació	
Composició Geològica: Pedres			
Composició Orgànica:			
Composició Artificial: Material de construcció, Morter			
Color: Blanc	Cota Superior:	5,50 (en metres)	Cota Inferior: 4,60 (en metres)
Amplada: 0,00 (en metres)		Longitud: 0,00 (en metres)	
Relacions Físiques: Cobreix a: 2061 És cobert per: 2001 Farceix a: 2073 És lliura a: 2002			
Fase Cronològica: Època contemporània (XIX-XXI)		Datació:	
Interpretació: Fonamentació d'una estructura indeterminada.			

Nom Jaciment/Codi: C/D'EN RULL 10-14-NOU DE ST. FRANCESC 9-13-CÒDOLS 22 BCN.		U.E.: 2073	
Tipus d'U.E.: Estructura negativa/retall		Definició: Rasa de fonamentació	
Cota Superior:	0,00 (en metres)	Cota Inferior:	0,00 (en metres)
Relacions Físiques: Talla a: 2058-2059 És farcit per: 2072			
Fase Cronològica:		Datació:	
Interpretació: Rasa de fonamentació del mur U.E.2072			

Nom Jaciment/Codi: C/D'EN RULL 10-14-NOU DE ST. FRANCESC 9-13-CÒDOLS 22 BCN.		U.E.: 2074	
Tipus d'U.E.: Estructura positiva		Definició: Mur	
Composició Geològica:			
Composició Orgànica:			
Composició Artificial: Material de construcció, Morter			
Color:	Cota Superior:	4,90 (en metres)	Cota Inferior: 4,10 (en metres)
Amplada: 0,00 (en metres)		Longitud: 0,00 (en metres)	
Relacions Físiques: És igual a: 2376 Se li lliura: 2078 És solidària amb: 2077-2078-2401			
Fase Cronològica: Època contemporània (XIX-XXI)		Datació:	
Interpretació: Mur de compartimentació interior de la finca del c/ dels Còdols n°16 que travessa el solar en direcció NE/SW, realitzat amb maons lligats amb morter de calç blanc.			

Nom Jaciment/Codi: C/D'EN RULL 10-14-NOU DE ST. FRANCESC 9-13-CÒDOLS 22 BCN.		U.E.: 2075
Tipus d'U.E.: Estructura negativa/retall		Definició: Rasa de fonamentació
Cota Superior: 5,54 (en metres)	Cota Inferior: 4,10 (en metres)	
Relacions Físiques:		
Fase Cronològica: Època contemporània (XIX-XXI)		Datació: S. XIX-XX
Interpretació: Rasa de fonamentació del mur U.E.2074.		

Nom Jaciment/Codi: C/D'EN RULL 10-14-NOU DE ST. FRANCESC 9-13-CÒDOLS 22 BCN.		U.E.: 2076
Tipus d'U.E.: Estructura positiva		Definició: Preparació de paviment
Composició Geològica:		
Composició Orgànica:		
Composició Artificial: Morter		
Color: Blanc	Cota Superior: 6,12 (en metres)	Cota Inferior: 6,09 (en metres)
Amplada: 0,00 (en metres)	Longitud: 0,00 (en metres)	
Relacions Físiques: Cobreix a: 2036-2274 És cobert per: 2106 És tallat per: 2104		
Fase Cronològica: Època contemporània (XIX-XXI)		Datació:
Interpretació: Nivell de preparació on s'assenta el paviment U.E.2106, format per morter de calç d'uns 3 cm de gruix.		

Nom Jaciment/Codi: C/D'EN RULL 10-14-NOU DE ST. FRANCESC 9-13-CÒDOLS 22 BCN.		U.E.: 2077
Tipus d'U.E.: Estructura positiva		Definició: Paviment
Composició Geològica:		
Composició Orgànica:		
Composició Artificial: Altres		
Color: Gris	Cota Superior: 5,52 (en metres)	Cota Inferior: 5,40 (en metres)
Amplada: 0,00 (en metres)	Longitud: 0,00 (en metres)	
Relacions Físiques: Cobreix a: 2402-2177-2411 És solidària amb: 2052-2074		
Fase Cronològica: Època contemporània (XIX-XXI)		Datació:
Interpretació: Planxé de ciment d'uns 12 cm de gruix que regularitza la zona sud, entre la cala 41 i 43.		

Nom Jaciment/Codi: C/D'EN RULL 10-14-NOU DE ST. FRANCESC 9-13-CÒDOLS 22 BCN.		U.E.: 2078	
Tipus d'U.E.: Estructura positiva		Definició: Paviment	
Composició Geològica:			
Composició Orgànica:			
Composició Artificial: Material de construcció, Morter			
Color:	Cota Superior:	0,00 (en metres)	Cota Inferior: 0,00 (en metres)
Amplada: 0,00 (en metres)		Longitud: 0,00 (en metres)	
Relacions Físiques: Cobreix a: 2079 És cobert per: 2001 És lliura a: 2074-2080			
Fase Cronològica: Època contemporània (XIX-XXI)		Datació: s.XIX-XX	
Interpretació: Paviment de rajols.			

Nom Jaciment/Codi: C/D'EN RULL 10-14-NOU DE ST. FRANCESC 9-13-CÒDOLS 22 BCN.		U.E.: 2079	
Tipus d'U.E.: Estructura positiva		Definició: Preparació de paviment	
Composició Geològica:			
Composició Orgànica:			
Composició Artificial: Morter			
Color: Blanc	Cota Superior:	4,96 (en metres)	Cota Inferior: 4,93 (en metres)
Amplada: 0,00 (en metres)		Longitud: 0,00 (en metres)	
Relacions Físiques: Cobreix a: 2064 És cobert per: 2078			
Fase Cronològica: Època contemporània (XIX-XXI)		Datació:	
Interpretació: Nivell de preparació on s'assenta el paviment U.E.2079.			

Nom Jaciment/Codi: C/D'EN RULL 10-14-NOU DE ST. FRANCESC 9-13-CÒDOLS 22 BCN.		U.E.: 2080	
Tipus d'U.E.: Estructura positiva		Definició: Mur	
Composició Geològica:			
Composició Orgànica:			
Composició Artificial: Material de construcció, Morter			
Color:	Cota Superior:	5,26 (en metres)	Cota Inferior: 3,90 (en metres)
Amplada: 0,50 (en metres)		Longitud: 2,45 (en metres)	
Relacions Físiques: Farceix a: 2081 Se li lliura: 2082-2078-2088 És solidària amb: 2381-2078-2385			
Fase Cronològica:		Datació:	
Interpretació: Mur de tancament a la banda oest de la finca del c/ Còdols nº16. De trajectòria NE/SW.			

Nom Jaciment/Codi: C/D'EN RULL 10-14-NOU DE ST. FRANCESC 9-13-CÒDOLS 22 BCN.		U.E.: 2081	
Tipus d'U.E.: Estructura negativa/retall		Definició: Rasa de fonamentació	
Cota Superior: 0,00 (en metres)		Cota Inferior: 0,00 (en metres)	
Relacions Físiques: És farcit per: 2080			
Fase Cronològica:		Datació:	
Interpretació: Rasa de fonamentació del mur U.E. 2080			

Nom Jaciment/Codi: C/D'EN RULL 10-14-NOU DE ST. FRANCESC 9-13-CÒDOLS 22 BCN.		U.E.: 2082	
Tipus d'U.E.: Estructura positiva		Definició: Mur	
Composició Geològica:			
Composició Orgànica:			
Composició Artificial: Material de construcció, Morter, Pedra treballada			
Color:	Cota Superior:	5,40 (en metres)	Cota Inferior: 4,30 (en metres)
Amplada: 0,50 (en metres)		Longitud: 2,60 (en metres)	
Relacions Físiques: Cobreix a: 2085-2087 Farceix a: 2083 És farcit per: 2084 És lliura a: 2080 Se li lliura: 2088			
Fase Cronològica: Època contemporània (XIX-XXI)		Datació: S. XIX-XX	
Interpretació: Dipòsit de planta rectangular. Va ser construït reaprofitant dos murs d'un dipòsit ja existent amb anterioritat que presenten la tècnica constructiva "de la verdugada".			

Nom Jaciment/Codi: C/D'EN RULL 10-14-NOU DE ST. FRANCESC 9-13-CÒDOLS 22 BCN.		U.E.: 2083
Tipus d'U.E.: Estructura negativa/retall	Definició: Rasa de fonamentació	
Cota Superior: 0,00 (en metres)	Cota Inferior: 0,00 (en metres)	
Relacions Físiques: És farcit per: 2082		
Fase Cronològica:		Datació:
Interpretació: Rasa del mur U.E.2082		

Nom Jaciment/Codi: C/D'EN RULL 10-14-NOU DE ST. FRANCESC 9-13-CÒDOLS 22 BCN.		U.E.: 2084
Tipus d'U.E.: Estrat/nivell	Definició: Farciment	
Textura:	Consistència:	
Composició Geològica:		
Composició Orgànica:		
Composició Artificial: Runa		
Color: Beige	Cota Superior: (en metres)	Cota Inferior: (en metres)
Relacions Físiques: Farceix a: 2082		
Fase Cronològica: Època contemporània (XIX-XXI)		Datació:
Interpretació: Farciment del dipòsit U.E.2082		

Nom Jaciment/Codi: C/D'EN RULL 10-14-NOU DE ST. FRANCESC 9-13-CÒDOLS 22 BCN.		U.E.: 2085
Tipus d'U.E.: Estructura positiva	Definició: Dipòsit	
Composició Geològica:		
Composició Orgànica:		
Composició Artificial: Material de construcció, Morter, Pedra treballada		
Color:	Cota Superior: 4,94 (en metres)	Cota Inferior: 3,80 (en metres)
Amplada: 1,50 (en metres)	Longitud: 1,20 (en metres)	
Relacions Físiques: És cobert per: 2082 Farceix a: 2086 És farcit per: 2087		
Fase Cronològica: Època moderna (XVI-XVIII)		Datació:
Interpretació: Dipòsit de planta rectangular, format pels murs U.E.2082, U.E.2086, U.E.2088 que utilitzen la tècnica de la "verdugada" caracteritzada per la combinació de filades de carreus ben escairats amb filades de maons disposats de manera horitzontal.		

Nom Jaciment/Codi: C/D'EN RULL 10-14-NOU DE ST. FRANCESC 9-13-CÒDOLS 22 BCN.		U.E.: 2086
Tipus d'U.E.: Estructura negativa/retall	Definició: Dipòsit	
Cota Superior: 4,94 (en metres)	Cota Inferior: 3,80 (en metres)	
Relacions Físiques: Talla a: 2039-2120-2164-2165 És farcit per: 2085		
Fase Cronològica: Època moderna (XVI-XVIII)	Datació:	
Interpretació: Rasa del dipòsit U.E.2085.		

Nom Jaciment/Codi: C/D'EN RULL 10-14-NOU DE ST. FRANCESC 9-13-CÒDOLS 22 BCN.		U.E.: 2087
Tipus d'U.E.: Estrat/nivell	Definició: Farciment	
Textura: Llimosa	Consistència: Solta	
Composició Geològica: Llims		
Composició Orgànica: Carbons, Cendres, Fauna		
Composició Artificial: Ceràmica, Material de construcció		
Color: Altres	Cota Superior: 0,00 (en metres)	Cota Inferior: 0,00 (en metres)
Relacions Físiques: És cobert per: 2082 Farceix a: 2085		
Fase Cronològica: Època moderna (XVI-XVIII)	Datació:	
Interpretació: Farciment del dipòsit U.E.2085.		

Nom Jaciment/Codi: C/D'EN RULL 10-14-NOU DE ST. FRANCESC 9-13-CÒDOLS 22 BCN.		U.E.: 2088
Tipus d'U.E.: Estructura positiva	Definició: Dipòsit	
Composició Geològica:		
Composició Orgànica:		
Composició Artificial: Material de construcció, Morter, Pedra treballada		
Color:	Cota Superior: 0,00 (en metres)	Cota Inferior: 0,00 (en metres)
Amplada: 0,00 (en metres)	Longitud: 0,00 (en metres)	
Relacions Físiques: Farceix a: 2089 És farcit per: 2090 És lliura a: 2080-2082		
Fase Cronològica: Època contemporània (XIX-XXI)	Datació: S. XIX-XX	
Interpretació: Dipòsit de planta rectangular. Va ser construït reaprofitant dos murs d'un dipòsit ja existent amb anterioritat que presenten la tècnica constructiva "de la verdugada".		

Nom Jaciment/Codi: C/D'EN RULL 10-14-NOU DE ST. FRANCESC 9-13-CÒDOLS 22 BCN.		U.E.: 2089
Tipus d'U.E.: Estructura negativa/retall	Definició: Dipòsit	
Cota Superior: 0,00 (en metres)	Cota Inferior: 0,00 (en metres)	
Relacions Físiques: És farcit per: 2088		
Fase Cronològica: Època contemporània (XIX-XXI)	Datació: S. XIX-XX	
Interpretació: Rasa del dipòsit U.E.2088.		

Nom Jaciment/Codi: C/D'EN RULL 10-14-NOU DE ST. FRANCESC 9-13-CÒDOLS 22 BCN.		U.E.: 2090
Tipus d'U.E.: Estrat/nivell	Definició: Farciment	
Textura: Sorrenca	Consistència: Solta	
Composició Geològica:		
Composició Orgànica:		
Composició Artificial: Runa		
Color:	Cota Superior: 0,00 (en metres)	Cota Inferior: 0,00 (en metres)
Relacions Físiques: Farceix a: 2088		
Fase Cronològica: Època contemporània (XIX-XXI)	Datació: S. XIX-XX	
Interpretació: Estrat de farciment de runa del dipòsit U.E.2088.		

Nom Jaciment/Codi: C/D'EN RULL 10-14-NOU DE ST. FRANCESC 9-13-CÒDOLS 22 BCN.		U.E.: 2092
Tipus d'U.E.: Estructura positiva	Definició: Paviment	
Composició Geològica:		
Composició Orgànica:		
Composició Artificial: Altres		
Color: Gris	Cota Superior: 6,40 (en metres)	Cota Inferior: 6,36 (en metres)
Amplada: 0,00 (en metres)	Longitud: 0,00 (en metres)	
Relacions Físiques: Cobreix a: 2093		
Fase Cronològica:	Datació:	
Interpretació: Paviment format per una placa de formigó d'uns 4cm de potència que regularitza tot l'espai de la zona est del solar.		

Nom Jaciment/Codi: C/D'EN RULL 10-14-NOU DE ST. FRANCESC 9-13-CÒDOLS 22 BCN.		U.E.: 2093	
Tipus d'U.E.: Estructura positiva		Definició: Preparació de paviment	
Composició Geològica:			
Composició Orgànica:			
Composició Artificial: Material de construcció, Altres			
Color: Gris	Cota Superior: 6,36 (en metres)	Cota Inferior: 6,16 (en metres)	
Amplada: 0,00 (en metres)	Longitud: 0,00 (en metres)		
Relacions Físiques: Cobreix a: 2036-2103-2106-2334 És cobert per: 2092			
Fase Cronològica: Època contemporània (XIX-XXI)		Datació: s.XX	
Interpretació: Nivell de preparació de la U.E.2093 format per fragments de maons lligats amb ciment.			

Nom Jaciment/Codi: C/D'EN RULL 10-14-NOU DE ST. FRANCESC 9-13-CÒDOLS 22 BCN.		U.E.: 2094	
Tipus d'U.E.: Estructura negativa/retall		Definició: Retall indeterminat	
Cota Superior: 3,68 (en metres)	Cota Inferior: 3,40 (en metres)		
Relacions Físiques: Talla a: 2071 És farcit per: 2095			
Fase Cronològica: Baix medieval (XIII-XV)		Datació: s.XIII-XIV	
Interpretació: Retall indeterminat excavat a les argiles romanes.			

Nom Jaciment/Codi: C/D'EN RULL 10-14-NOU DE ST. FRANCESC 9-13-CÒDOLS 22 BCN.		U.E.: 2095	
Tipus d'U.E.: Estrat/nivell		Definició: Farciment	
Textura: Argil-losorrenca		Consistència: Compacta	
Composició Geològica:			
Composició Orgànica: Carbons			
Composició Artificial: Ceràmica			
Color: Gris	Cota Superior: 3,70 (en metres)	Cota Inferior: 3,40 (en metres)	
Relacions Físiques: És cobert per: 2119 És tallat per: 2109 Farceix a: 2094			
Fase Cronològica: Baix medieval (XIII-XV)		Datació: s.XIII-XIV	
Interpretació: Farciment del retall indeterminat U.E.2094.			

Nom Jaciment/Codi: C/D'EN RULL 10-14-NOU DE ST. FRANCESC 9-13-CÒDOLS 22 BCN.			U.E.: 2096
Tipus d'U.E.: Estrat/nivell	Definició: Farciment		
Textura: Argil-losorrenca	Consistència: Solta		
Composició Geològica: Argiles, Sorres			
Composició Orgànica:			
Composició Artificial: Runa			
Color: Marró fosc	Cota Superior: 5,98 (en metres)	Cota Inferior: 5,84 (en metres)	
Relacions Físiques: Cobreix a: 2097 És cobert per: 2019 Farceix a: 2098			
Fase Cronològica: Època contemporània (XIX-XXI)		Datació:	
Interpretació: Estrat de rebliment de la rasa de la canalització U.E.2097.			

Nom Jaciment/Codi: C/D'EN RULL 10-14-NOU DE ST. FRANCESC 9-13-CÒDOLS 22 BCN.			U.E.: 2097
Tipus d'U.E.: Estructura positiva	Definició: Canalització		
Composició Geològica:			
Composició Orgànica:			
Composició Artificial: Material de construcció, Morter			
Color:	Cota Superior: 5,89 (en metres)	Cota Inferior: 5,52 (en metres)	
Amplada: 0,00 (en metres)	Longitud: 0,00 (en metres)		
Relacions Físiques: Cobreix a: 2114 És cobert per: 2096 Farceix a: 2098			
Fase Cronològica: Època contemporània (XIX-XXI)		Datació:	
Interpretació: Canalització de maons de 0'30 X 0'15 m. en perfil en u, que discorre paral·lela a la bassa 4 dels safareigs, en direcció est – oest. A la cantonada est fa un gir de 90° i segueix en paral·lel a la bassa 4, en direcció nord.			

Nom Jaciment/Codi: C/D'EN RULL 10-14-NOU DE ST. FRANCESC 9-13-CÒDOLS 22 BCN.			U.E.: 2098
Tipus d'U.E.: Estructura negativa/retall	Definició: Canalització		
Cota Superior: 5,98 (en metres)	Cota Inferior: 5,50 (en metres)		
Relacions Físiques: Talla a: 2036 És farcit per: 2097-2096			
Fase Cronològica: Època contemporània (XIX-XXI)		Datació:	
Interpretació: Rasa de la canalització U.E.2097			

Nom Jaciment/Codi: C/D'EN RULL 10-14-NOU DE ST. FRANCESC 9-13-CÒDOLS 22 BCN.		U.E.: 2099	
Tipus d'U.E.: Estructura positiva		Definició: Mur	
Composició Geològica: Pedres			
Composició Orgànica:			
Composició Artificial: Morter			
Color: Blanc	Cota Superior: 6,00 (en metres)	Cota Inferior: 4,70 (en metres)	
Amplada: 0,40 (en metres)	Longitud: 2,60 (en metres)		
Relacions Físiques: És cobert per: 2019 És tallat per: 2115 Farceix a: 2100			
Fase Cronològica: Època contemporània (XIX-XXI)		Datació: s.XVIII- XIX	
Interpretació: Mur de trajectòria E/W construït amb pedres de diverses mides i lligades amb morter de calç blanc.			

Nom Jaciment/Codi: C/D'EN RULL 10-14-NOU DE ST. FRANCESC 9-13-CÒDOLS 22 BCN.		U.E.: 2100	
Tipus d'U.E.: Estructura negativa/retall		Definició: Rasa de fonamentació	
Cota Superior: 5,98 (en metres)	Cota Inferior: 4,70 (en metres)		
Relacions Físiques: Talla a: 2036-2037-2038-2202 És farcit per: 2099-2101			
Fase Cronològica: Època contemporània (XIX-XXI)		Datació: s.XVIII-XIX	
Interpretació: Rasa de fonamentació del mur U.E.2099.			

Nom Jaciment/Codi: C/D'EN RULL 10-14-NOU DE ST. FRANCESC 9-13-CÒDOLS 22 BCN.		U.E.: 2101	
Tipus d'U.E.: Estrat/nivell		Definició: Farciment	
Textura: Argil-lorrenca		Consistència: Solta	
Composició Geològica: Argiles, Sorres			
Composició Orgànica:			
Composició Artificial:			
Color: Marró fosc	Cota Superior: 0,00 (en metres)	Cota Inferior: 0,00 (en metres)	
Relacions Físiques: És cobert per: 2019 Farceix a: 2100			
Fase Cronològica: Època contemporània (XIX-XXI)		Datació: S.XVIII-XIX	
Interpretació: Farciment de la rasa de fonamentació del mur U.E.2099			

Nom Jaciment/Codi: C/D'EN RULL 10-14-NOU DE ST. FRANCESC 9-13-CÒDOLS 22 BCN.		U.E.: 2102	
Tipus d'U.E.: Estructura positiva		Definició: Altres	
Composició Geològica:			
Composició Orgànica:			
Composició Artificial: Altres			
Color: Gris	Cota Superior: 6,18 (en metres)	Cota Inferior: 6,09 (en metres)	
Amplada: 0,00 (en metres)	Longitud: 0,00 (en metres)		
Relacions Físiques: És lliura a: 2023 Se li lliura: 2019			
Fase Cronològica: Època contemporània (XIX-XXI)		Datació:	
Interpretació: Banqueta realitzada amb ciment de 30 cm d'ample x 8 cm d'alçat envoltant tot el perímetre de les basses 1, 2 i 3 dels safareigs.			

Nom Jaciment/Codi: C/D'EN RULL 10-14-NOU DE ST. FRANCESC 9-13-CÒDOLS 22 BCN.		U.E.: 2103	
Tipus d'U.E.: Estructura positiva		Definició: Dipòsit	
Composició Geològica:			
Composició Orgànica:			
Composició Artificial: Altres			
Color: Gris	Cota Superior: 6,24 (en metres)	Cota Inferior: 5,24 (en metres)	
Amplada: 3,00 (en metres)	Longitud: 3,00 (en metres)		
Relacions Físiques: És cobert per: 2093 Farceix a: 2104 És farcit per: 2105			
Fase Cronològica: Època contemporània (XIX-XXI)		Datació:	
Interpretació: Dipòsit de planta rectangular construït amb maons lligats amb ciment			

Nom Jaciment/Codi: C/D'EN RULL 10-14-NOU DE ST. FRANCESC 9-13-CÒDOLS 22 BCN.		U.E.: 2104	
Tipus d'U.E.: Estructura negativa/retall		Definició: Dipòsit	
Cota Superior: 6,24 (en metres)	Cota Inferior: 5,24 (en metres)		
Relacions Físiques: Talla a: 2036-2037-2106-2076 És farcit per: 2103			
Fase Cronològica: Època contemporània (XIX-XXI)		Datació: s.XX	
Interpretació: Rasa del dipòsit U.E.2103.			

Nom Jaciment/Codi: C/D'EN RULL 10-14-NOU DE ST. FRANCESC 9-13-CÒDOLS 22 BCN.			U.E.: 2105
Tipus d'U.E.: Estrat/nivell	Definició: Farciment		
Textura: Sorrenca	Consistència: Solta		
Composició Geològica: Sorres			
Composició Orgànica:			
Composició Artificial: Runa			
Color: Beige	Cota Superior: 6,16 (en metres)	Cota Inferior: 5,20 (en metres)	
Relacions Físiques: Farceix a: 2103			
Fase Cronològica: Època contemporània (XIX-XXI)		Datació: s.XX	
Interpretació: Nivell de farciment del dipòsit U.E.2103, amb runa del s.XX.			

Nom Jaciment/Codi: C/D'EN RULL 10-14-NOU DE ST. FRANCESC 9-13-CÒDOLS 22 BCN.			U.E.: 2106
Tipus d'U.E.: Estructura positiva	Definició: Paviment		
Composició Geològica:			
Composició Orgànica:			
Composició Artificial: Material de construcció, Morter			
Color: Taronja	Cota Superior: 6,16 (en metres)	Cota Inferior: 6,12 (en metres)	
Amplada: 0,00 (en metres)	Longitud: 0,00 (en metres)		
Relacions Físiques: Cobreix a: 2076 És cobert per: 2093 És tallat per: 2104 És solidària amb: 2334			
Fase Cronològica: Època contemporània (XIX-XXI)		Datació:	
Interpretació: Paviment de rajoles quadrades de 0,24 x 0,24 m. lligades amb morter de calç blanc.			

Nom Jaciment/Codi: C/D'EN RULL 10-14-NOU DE ST. FRANCESC 9-13-CÒDOLS 22 BCN.			U.E.: 2107
Tipus d'U.E.: Estrat/nivell	Definició: Farciment		
Textura: Argilosa	Consistència: Compacta		
Composició Geològica: Argiles			
Composició Orgànica: Carbons			
Composició Artificial: Ceràmica			
Color: Gris fosc	Cota Superior: 3,50 (en metres)	Cota Inferior: 3,40 (en metres)	
Relacions Físiques: Cobreix a: 2071 És cobert per: 2119 És tallat per: 2153-2156-2158 Farceix a: 2155			
Fase Cronològica: Baix medieval (XIII-XV)		Datació: s.XIII- XIV	
Interpretació: Farciment del retall U.E.2155.			

Nom Jaciment/Codi: C/D'EN RULL 10-14-NOU DE ST. FRANCESC 9-13-CÒDOLS 22 BCN.			U.E.: 2108
Tipus d'U.E.: Estructura positiva	Definició: Mur		
Composició Geològica: Còdols			
Composició Orgànica:			
Composició Artificial:			
Color:	Cota Superior: 3,95 (en metres)	Cota Inferior: 3,53 (en metres)	
Amplada: 0,60 (en metres)	Longitud: 0,92 (en metres)		
Relacions Físiques: Cobreix a: 2175-2071 És cobert per: 2119 És tallat per: 2126			
Fase Cronològica: Baix medieval (XIII-XV)		Datació:	
Interpretació: Tram d'un muret en pedra seca format per una filada de còdols de riu de gran tamany, bols de difícil estabilitat, que formen un petit mur de delimitació o de marca.			

Nom Jaciment/Codi: C/D'EN RULL 10-14-NOU DE ST. FRANCESC 9-13-CÒDOLS 22 BCN.			U.E.: 2109
Tipus d'U.E.: Estructura negativa/retall	Definició: Altres		
Cota Superior: 4,00 (en metres)	Cota Inferior: 3,70 (en metres)		
Relacions Físiques: Talla a: 2071-2095			
Fase Cronològica:		Datació:	
Interpretació: Negativa del mur U.E.2108.			

Nom Jaciment/Codi: C/D'EN RULL 10-14-NOU DE ST. FRANCESC 9-13-CÒDOLS 22 BCN.		U.E.: 2110	
Tipus d'U.E.: Estructura positiva		Definició: Mur	
Composició Geològica:			
Composició Orgànica:			
Composició Artificial: Material de construcció, Morter			
Color:	Cota Superior:	6,72 (en metres)	Cota Inferior: 5,22 (en metres)
Amplada: 0,30 (en metres)		Longitud: 2,34 (en metres)	
Relacions Físiques: És igual a: 2370 Farceix a: 2111 És lliura a: 2004 Se li lliura: 2121 És solidària amb: 2045			
Fase Cronològica: Època contemporània (XIX-XXI)		Datació:	
Interpretació: Mur de tancament de la banda est de la finca del carrer dels Còdols número 16 amb una trajectòria NE/SW.			

Nom Jaciment/Codi: C/D'EN RULL 10-14-NOU DE ST. FRANCESC 9-13-CÒDOLS 22 BCN.		U.E.: 2111	
Tipus d'U.E.: Estructura negativa/retall		Definició: Rasa de fonamentació	
Cota Superior:	6,72 (en metres)	Cota Inferior:	5,22 (en metres)
Relacions Físiques: És farcit per: 2110			
Fase Cronològica: Època contemporània (XIX-XXI)		Datació:	
Interpretació: Rasa del mur U.E.2110.			

Nom Jaciment/Codi: C/D'EN RULL 10-14-NOU DE ST. FRANCESC 9-13-CÒDOLS 22 BCN.		U.E.: 2112	
Tipus d'U.E.: Estructura positiva		Definició: Paviment	
Composició Geològica:			
Composició Orgànica:			
Composició Artificial: Material de construcció, Morter			
Color:	Cota Superior:	6,41 (en metres)	Cota Inferior: 6,37 (en metres)
Amplada: 0,00 (en metres)		Longitud: 0,00 (en metres)	
Relacions Físiques: Cobreix a: 2113 És lliura a: 2027			
Fase Cronològica: Època contemporània (XIX-XXI)		Datació: S. XIX-XX	
Interpretació: Paviment de la bassa 4 dels safareigs públics, situats a la zona sud-est del solar. Format per un enrajolat a junt seguit de peces de 0,24 x 0,24 m. Té una preparació de morter de calç blanc.			

Nom Jaciment/Codi: C/D'EN RULL 10-14-NOU DE ST. FRANCESC 9-13-CÒDOLS 22 BCN.		U.E.: 2113	
Tipus d'U.E.: Estructura positiva		Definició: Preparació de paviment	
Composició Geològica:			
Composició Orgànica:			
Composició Artificial: Morter, Altres			
Color:	Cota Superior:	0,00 (en metres)	Cota Inferior: 0,00 (en metres)
Amplada: 0,00 (en metres)		Longitud: 0,00 (en metres)	
Relacions Físiques: És cobert per: 2112			
Fase Cronològica: Època contemporània (XIX-XXI)		Datació: S. XIX-XX	
Interpretació: Preparació del paviment U.E.2112.			

Nom Jaciment/Codi: C/D'EN RULL 10-14-NOU DE ST. FRANCESC 9-13-CÒDOLS 22 BCN.		U.E.: 2114	
Tipus d'U.E.: Estructura positiva		Definició: Canalització	
Composició Geològica:			
Composició Orgànica:			
Composició Artificial: Material de construcció, Morter			
Color:	Cota Superior:	5,52 (en metres)	Cota Inferior: 5,28 (en metres)
Amplada: 0,00 (en metres)		Longitud: 0,00 (en metres)	
Relacions Físiques: És cobert per: 2097-2269-2116 Farceix a: 2115			
Fase Cronològica: Època contemporània (XIX-XXI)		Datació:	
Interpretació: Canalització de maons massissos amb un tub de plom que discorre en direcció NE/SW			

Nom Jaciment/Codi: C/D'EN RULL 10-14-NOU DE ST. FRANCESC 9-13-CÒDOLS 22 BCN.		U.E.: 2115	
Tipus d'U.E.: Estructura negativa/retall		Definició: Canalització	
Cota Superior:	5,52 (en metres)	Cota Inferior:	5,28 (en metres)
Relacions Físiques: Talla a: 2036-2037-2038-2099 És farcit per: 2114-2116			
Fase Cronològica: Època contemporània (XIX-XXI)		Datació:	
Interpretació: Rasa de la canalització U.E.2114.			

Nom Jaciment/Codi: C/D'EN RULL 10-14-NOU DE ST. FRANCESC 9-13-CÒDOLS 22 BCN.			U.E.: 2116
Tipus d'U.E.: Estrat/nivell	Definició: Farciment		
Textura: Argil-losorrenca	Consistència: Solta		
Composició Geològica: Argiles, Sorres			
Composició Orgànica:			
Composició Artificial: Material de construcció			
Color: Marró fosc	Cota Superior: 5,98 (en metres)	Cota Inferior: 5,52 (en metres)	
Relacions Físiques: Cobreix a: 2114 És cobert per: 2019 Farceix a: 2115			
Fase Cronològica: Època contemporània (XIX-XXI)		Datació:	
Interpretació: Farciment de la rasa de la canalització U.E.2114.			

Nom Jaciment/Codi: C/D'EN RULL 10-14-NOU DE ST. FRANCESC 9-13-CÒDOLS 22 BCN.			U.E.: 2118
Tipus d'U.E.: Estrat/nivell	Definició: Anivellament		
Textura: Argil-losorrenca	Consistència: Compacta		
Composició Geològica: Argiles, Sorres			
Composició Orgànica: Carbons			
Composició Artificial: Ceràmica			
Color: Gris fosc	Cota Superior: 4,50 (en metres)	Cota Inferior: 4,30 (en metres)	
Relacions Físiques: Cobreix a: 2039 És cobert per: 2037-2038-2202			
Fase Cronològica: Època moderna (XVI-XVIII)		Datació: s. XVI	
Interpretació: Paquet de terres usades per anivellar el terreny.			

Nom Jaciment/Codi: C/D'EN RULL 10-14-NOU DE ST. FRANCESC 9-13-CÒDOLS 22 BCN.			U.E.: 2119
Tipus d'U.E.: Estrat/nivell	Definició: Anivellament		
Textura: Argilosa	Consistència: Compacta		
Composició Geològica: Carbonatació càlcica			
Composició Orgànica: Carbons			
Composició Artificial: Ceràmica, Material de construcció			
Color: Marró fosc	Cota Superior: 4,30 (en metres)	Cota Inferior: 4,00 (en metres)	
Relacions Físiques: Cobreix a: 2108-2071-2095-2107-2128 És cobert per: 2049-2039 És tallat per: 2126-2051 Farceix a: 2153			
Fase Cronològica: Baix medieval (XIII-XV)		Datació: s.XIV-XV	
Interpretació: Estrat de terres argilo-llimós amb nòduls calcàris, restes d'algun maó i fragments de ceràmica verd-manganés.			

Nom Jaciment/Codi: C/D'EN RULL 10-14-NOU DE ST. FRANCESC 9-13-CÒDOLS 22 BCN.			U.E.: 2120
Tipus d'U.E.: Estructura negativa/retall	Definició: Retall indeterminat		
Cota Superior: 3,44 (en metres)	Cota Inferior: 3,40 (en metres)		
Relacions Físiques: Talla a: 2071-2161 És tallat per: 2086 És farcit per: 2164-2165			
Fase Cronològica: Baix medieval (XIII-XV)		Datació:	
Interpretació:			

Nom Jaciment/Codi: C/D'EN RULL 10-14-NOU DE ST. FRANCESC 9-13-CÒDOLS 22 BCN.			U.E.: 2121
Tipus d'U.E.: Estructura positiva	Definició: Envà		
Composició Geològica: Pedres			
Composició Orgànica:			
Composició Artificial: Morter			
Color:	Cota Superior: 6,44 (en metres)	Cota Inferior: 5,22 (en metres)	
Amplada: 0,00 (en metres)	Longitud: 0,00 (en metres)		
Relacions Físiques: Farceix a: 2122 És lliura a: 2110 És solidària amb: 2409			
Fase Cronològica: Època contemporània (XIX-XXI)		Datació:	
Interpretació: Envà que s'adossa a la U.E.2110 i presenta una trajectòria NE/SW.			

Nom Jaciment/Codi: C/D'EN RULL 10-14-NOU DE ST. FRANCESC 9-13-CÒDOLS 22 BCN.		U.E.: 2122
Tipus d'U.E.: Estructura negativa/retall	Definició: Rasa de fonamentació	
Cota Superior: 0,00 (en metres)	Cota Inferior: 0,00 (en metres)	
Relacions Físiques: És farcit per: 2121		
Fase Cronològica:		Datació:
Interpretació: Retall de l'envà U.E.2121		

Nom Jaciment/Codi: C/D'EN RULL 10-14-NOU DE ST. FRANCESC 9-13-CÒDOLS 22 BCN.		U.E.: 2123
Tipus d'U.E.: Estructura positiva	Definició: Mur	
Composició Geològica: Pedres		
Composició Orgànica:		
Composició Artificial: Material de construcció, Morter		
Color:	Cota Superior: 5,38 (en metres)	Cota Inferior: 3,58 (en metres)
Amplada: 0,50 (en metres)	Longitud: 1,90 (en metres)	
Relacions Físiques: És cobert per: 2059 Farceix a: 2124 És lliura a: 2055		
Fase Cronològica: Època contemporània (XIX-XXI)		Datació: S. XIX-XX
Interpretació: Mur amb una trajectòria NE/SW que presenta un estat de conservació molt precari.		

Nom Jaciment/Codi: C/D'EN RULL 10-14-NOU DE ST. FRANCESC 9-13-CÒDOLS 22 BCN.		U.E.: 2124
Tipus d'U.E.: Estructura negativa/retall	Definició: Rasa de fonamentació	
Cota Superior: 4,76 (en metres)	Cota Inferior: 3,50 (en metres)	
Relacions Físiques: Talla a: 2038-2049-2152-2071-2070 És farcit per: 2123		
Fase Cronològica: Època contemporània (XIX-XXI)		Datació:
Interpretació: Rasa del mur U.E.2123.		

Nom Jaciment/Codi: C/D'EN RULL 10-14-NOU DE ST. FRANCESC 9-13-CÒDOLS 22 BCN.		U.E.: 2125	
Tipus d'U.E.: Estructura positiva		Definició: Altres	
Composició Geològica:			
Composició Orgànica:			
Composició Artificial: Altres			
Color: Gris	Cota Superior: 6,15 (en metres)	Cota Inferior: 6,09 (en metres)	
Amplada: 0,00 (en metres)	Longitud: 0,00 (en metres)		
Relacions Físiques: És lliura a: 2027 Se li lliura: 2019			
Fase Cronològica: Època contemporània (XIX-XXI)		Datació:	
Interpretació: Banqueta realitzada amb ciment que envolta tot el perímetre de les basses 4 i 5 dels safareigs.			

Nom Jaciment/Codi: C/D'EN RULL 10-14-NOU DE ST. FRANCESC 9-13-CÒDOLS 22 BCN.		U.E.: 2126	
Tipus d'U.E.: Estructura negativa/retall		Definició: Rasa de fonamentació	
Cota Superior: 0,00 (en metres)	Cota Inferior: 0,00 (en metres)		
Relacions Físiques: Talla a: 2048-2130-2049-2108-2119-2129-2254 És farcit per: 2131			
Fase Cronològica:		Datació:	
Interpretació: Rasa de la fonamentació U.E.2131.			

Nom Jaciment/Codi: C/D'EN RULL 10-14-NOU DE ST. FRANCESC 9-13-CÒDOLS 22 BCN.		U.E.: 2127	
Tipus d'U.E.: Estrat/nivell		Definició: Farciment	
Textura: Sorrenca		Consistència: Solta	
Composició Geològica: Sorres			
Composició Orgànica:			
Composició Artificial:			
Color: Beige	Cota Superior: 0,00 (en metres)	Cota Inferior: 0,00 (en metres)	
Relacions Físiques: Cobreix a: 2050 És cobert per: 2064			
Fase Cronològica:		Datació:	
Interpretació: Estrat de farciment amb material modern			

Nom Jaciment/Codi: C/D'EN RULL 10-14-NOU DE ST. FRANCESC 9-13-CÒDOLS 22 BCN.			U.E.: 2128
Tipus d'U.E.: Estrat/nivell	Definició: Anivellament		
Textura: Argil-losorrenca	Consistència: Solta		
Composició Geològica:			
Composició Orgànica:			
Composició Artificial:			
Color: Marró clar	Cota Superior: 0,00 (en metres)	Cota Inferior: 0,00 (en metres)	
Relacions Físiques: Cobreix a: 2161 És cobert per: 2119 És tallat per: 2044			
Fase Cronològica:		Datació:	
Interpretació: Estrat marró clar			

Nom Jaciment/Codi: C/D'EN RULL 10-14-NOU DE ST. FRANCESC 9-13-CÒDOLS 22 BCN.			U.E.: 2129
Tipus d'U.E.: Estrat/nivell	Definició: Abandonament		
Textura: Argil-losorrenca	Consistència: Solta		
Composició Geològica: Llims, Pedres, Sorres			
Composició Orgànica:			
Composició Artificial: Ceràmica, Runa			
Color: Marró clar	Cota Superior: 5,34 (en metres)	Cota Inferior: 5,00 (en metres)	
Relacions Físiques: Cobreix a: 2130 És cobert per: 2254 És tallat per: 2126			
Fase Cronològica: Època contemporània (XIX-XXI)		Datació: S. XIX-XX	
Interpretació: Estrat d'enderroc amb runa del s. XIX-XX.			

Nom Jaciment/Codi: C/D'EN RULL 10-14-NOU DE ST. FRANCESC 9-13-CÒDOLS 22 BCN.		U.E.: 2130	
Tipus d'U.E.: Estrat/nivell		Definició: Anivellament	
Textura: Argil-losorrenca		Consistència: Solta	
Composició Geològica: Argiles, Sorres			
Composició Orgànica:			
Composició Artificial: Ceràmica			
Color: Marró fosc	Cota Superior: 5,00 (en metres)	Cota Inferior: 4,50 (en metres)	
Relacions Físiques: Cobreix a: 2048 És cobert per: 2129 És tallat per: 2126			
Fase Cronològica: Època moderna (XVI-XVIII)		Datació: S.XVIII-XIX	
Interpretació: Estrat d'anivellament amb material ceràmic del s.XIX-XX.			

Nom Jaciment/Codi: C/D'EN RULL 10-14-NOU DE ST. FRANCESC 9-13-CÒDOLS 22 BCN.		U.E.: 2131	
Tipus d'U.E.: Estructura positiva		Definició: Fonamentació	
Composició Geològica: Pedres			
Composició Orgànica:			
Composició Artificial: Morter			
Color:	Cota Superior: 0,00 (en metres)	Cota Inferior: 0,00 (en metres)	
Amplada: 0,50 (en metres)	Longitud: 0,50 (en metres)		
Relacions Físiques: Farceix a: 2126			
Fase Cronològica:		Datació:	
Interpretació: Fonamentació d'una estructura indeterminada de planta rectangular.			

Nom Jaciment/Codi: C/D'EN RULL 10-14-NOU DE ST. FRANCESC 9-13-CÒDOLS 22 BCN.		U.E.: 2133	
Tipus d'U.E.: Estructura positiva		Definició: Mur	
Composició Geològica:			
Composició Orgànica:			
Composició Artificial: Material de construcció, Morter			
Color:	Cota Superior:	4,80 (en metres)	Cota Inferior: 4,62 (en metres)
Amplada: 0,30 (en metres)		Longitud: 2,20 (en metres)	
Relacions Físiques: És cobert per: 2062 És tallat per: 2136			
Fase Cronològica: Època contemporània (XIX-XXI)		Datació:	
Interpretació: Muret de trajectòria NW/SE.			

Nom Jaciment/Codi: C/D'EN RULL 10-14-NOU DE ST. FRANCESC 9-13-CÒDOLS 22 BCN.		U.E.: 2134	
Tipus d'U.E.: Estructura negativa/retall		Definició: Rasa de fonamentació	
Cota Superior:	0,00 (en metres)	Cota Inferior:	0,00 (en metres)
Relacions Físiques: Talla a: 2038			
Fase Cronològica: Època contemporània (XIX-XXI)		Datació: s.XIX	
Interpretació: Rasa del mur U.E.2133.			

Nom Jaciment/Codi: C/D'EN RULL 10-14-NOU DE ST. FRANCESC 9-13-CÒDOLS 22 BCN.		U.E.: 2135	
Tipus d'U.E.: Estructura positiva		Definició: Mur	
Composició Geològica:			
Composició Orgànica:			
Composició Artificial: Material de construcció, Morter			
Color:	Cota Superior:	4,80 (en metres)	Cota Inferior: 3,64 (en metres)
Amplada: 0,50 (en metres)		Longitud: 1,90 (en metres)	
Relacions Físiques: És tallat per: 2056-2053 Farceix a: 2136			
Fase Cronològica: Època contemporània (XIX-XXI)		Datació:	
Interpretació: Mur amb una trajectòria NE/SW			

Nom Jaciment/Codi: C/D'EN RULL 10-14-NOU DE ST. FRANCESC 9-13-CÒDOLS 22 BCN.		U.E.: 2136
Tipus d'U.E.: Estructura negativa/retall	Definició: Rasa de fonamentació	
Cota Superior: 0,00 (en metres)	Cota Inferior: 0,00 (en metres)	
Relacions Físiques: Talla a: 2038-2061-2133-2166 És farcit per: 2135		
Fase Cronològica:		Datació:
Interpretació: Rasa del mur U.E.2135.		

Nom Jaciment/Codi: C/D'EN RULL 10-14-NOU DE ST. FRANCESC 9-13-CÒDOLS 22 BCN.		U.E.: 2137
Tipus d'U.E.: Estructura negativa/retall	Definició: Rasa de fonamentació	
Cota Superior: 0,00 (en metres)	Cota Inferior: 0,00 (en metres)	
Relacions Físiques: Talla a: 2036-2037-2038 És farcit per: 2033		
Fase Cronològica: Època contemporània (XIX-XXI)		Datació:
Interpretació: Rasa de la fonamentació de l'estructura de les basses 1,2 i 3 dels safareigs públics.		

Nom Jaciment/Codi: C/D'EN RULL 10-14-NOU DE ST. FRANCESC 9-13-CÒDOLS 22 BCN.		U.E.: 2139
Tipus d'U.E.: Estructura positiva	Definició: Canalització	
Composició Geològica:		
Composició Orgànica:		
Composició Artificial: Material de construcció, Morter		
Color:	Cota Superior: 5,74 (en metres)	Cota Inferior: 5,40 (en metres)
Amplada: 0,30 (en metres)	Longitud: 1,20 (en metres)	
Relacions Físiques: És cobert per: 2000 Farceix a: 2140		
Fase Cronològica: Època contemporània (XIX-XXI)		Datació:
Interpretació: Canalització de maons massissos. Al seu interior discorre un tub de plom de 0,10 m de diàmetre en direcció E/W		

Nom Jaciment/Codi: C/D'EN RULL 10-14-NOU DE ST. FRANCESC 9-13-CÒDOLS 22 BCN.		U.E.: 2140
Tipus d'U.E.: Estructura negativa/retall	Definició: Claveguera	
Cota Superior: 0,00 (en metres)	Cota Inferior: 0,00 (en metres)	
Relacions Físiques: Talla a: 2036-2037-2318 És farcit per: 2139		
Fase Cronològica: Època contemporània (XIX-XXI)	Datació: s.XIX-XX	
Interpretació: Rasa de la claveguera U.E.2139		

Nom Jaciment/Codi: C/D'EN RULL 10-14-NOU DE ST. FRANCESC 9-13-CÒDOLS 22 BCN.		U.E.: 2141
Tipus d'U.E.: Estructura positiva	Definició: Mur	
Composició Geològica: Pedres		
Composició Orgànica:		
Composició Artificial: Morter		
Color:	Cota Superior: 0,00 (en metres)	Cota Inferior: 0,00 (en metres)
Amplada: 0,00 (en metres)	Longitud: 0,00 (en metres)	
Relacions Físiques: Cobreix a: 2143		
Fase Cronològica:		Datació:
Interpretació: Mur de delimitació del solar a la banda est, en direcció NE/SW. Es troba en la mateixa línia que els murs U.E.2143 i U.E.2433, als quals utilitzarà com a banquetta de fonamentació.		

Nom Jaciment/Codi: C/D'EN RULL 10-14-NOU DE ST. FRANCESC 9-13-CÒDOLS 22 BCN.		U.E.: 2142
Tipus d'U.E.: Estructura negativa/retall	Definició: Rasa de fonamentació	
Cota Superior: 5,60 (en metres)	Cota Inferior: 3,80 (en metres)	
Relacions Físiques:		
Fase Cronològica:		Datació:
Interpretació: Rasa del mur U.E.2141		

Nom Jaciment/Codi: C/D'EN RULL 10-14-NOU DE ST. FRANCESC 9-13-CÒDOLS 22 BCN.		U.E.: 2143	
Tipus d'U.E.: Estructura positiva		Definició: Mur	
Composició Geològica: Pedres			
Composició Orgànica:			
Composició Artificial: Material de construcció, Morter, Pedra treballada			
Color:	Cota Superior:	5,80 (en metres)	Cota Inferior: 4,30 (en metres)
Amplada: 0,00 (en metres)		Longitud: 0,00 (en metres)	
Relacions Físiques: Cobreix a: 2433 És cobert per: 2141-2145 És tallat per: 2147			
Fase Cronològica: Època moderna (XVI-XVIII)		Datació:	
Interpretació: Mur en direcció NW/SE.			

Nom Jaciment/Codi: C/D'EN RULL 10-14-NOU DE ST. FRANCESC 9-13-CÒDOLS 22 BCN.		U.E.: 2144	
Tipus d'U.E.: Estructura negativa/retall		Definició: Rasa de fonamentació	
Cota Superior:	5,60 (en metres)	Cota Inferior:	4,80 (en metres)
Relacions Físiques: Talla a: 2037-2202-2306			
Fase Cronològica: Època moderna (XVI-XVIII)		Datació: s. XVII	
Interpretació: Rasa del mur U.E.2143.			

Nom Jaciment/Codi: C/D'EN RULL 10-14-NOU DE ST. FRANCESC 9-13-CÒDOLS 22 BCN.		U.E.: 2145	
Tipus d'U.E.: Estrat/nivell		Definició: Anivellament	
Textura:		Consistència:	
Composició Geològica:			
Composició Orgànica:			
Composició Artificial: Morter			
Color: Taronja	Cota Superior:	5,80 (en metres)	Cota Inferior: 5,62 (en metres)
Relacions Físiques: Cobreix a: 2143 És cobert per: 2000			
Fase Cronològica: Època moderna (XVI-XVIII)		Datació: s. XVIII- XIX	
Interpretació: Nivell de morter ataronjat que cobreix el mur U.E.2143.			

Nom Jaciment/Codi: C/D'EN RULL 10-14-NOU DE ST. FRANCESC 9-13-CÒDOLS 22 BCN.		U.E.: 2146	
Tipus d'U.E.: Estructura positiva		Definició: Dipòsit	
Composició Geològica: Pedres			
Composició Orgànica:			
Composició Artificial: Material de construcció, Morter			
Color:	Cota Superior:	6,00 (en metres)	Cota Inferior: 5,40 (en metres)
Amplada: 0,50 (en metres)		Longitud: 1,70 (en metres)	
Relacions Físiques: És cobert per: 2000 Farceix a: 2147			
Fase Cronològica: Època contemporània (XIX-XXI)		Datació:	
Interpretació: Paret d'un dipòsit d'època contemporània localitzat a la cala 21. Presenta una trajectòria E/W amb una forma arrodonida a la banda occidental, realitzant un gir de 90° cap al sud.			

Nom Jaciment/Codi: C/D'EN RULL 10-14-NOU DE ST. FRANCESC 9-13-CÒDOLS 22 BCN.		U.E.: 2147	
Tipus d'U.E.: Estructura negativa/retall		Definició: Rasa de fonamentació	
Cota Superior:	6,10 (en metres)	Cota Inferior:	0,00 (en metres)
Relacions Físiques: Talla a: 2037-2143 És farcit per: 2146			
Fase Cronològica: Època contemporània (XIX-XXI)		Datació: s.XX	
Interpretació: Retall del mur del dipòsit U.E.2146			

Nom Jaciment/Codi: C/D'EN RULL 10-14-NOU DE ST. FRANCESC 9-13-CÒDOLS 22 BCN.		U.E.: 2148	
Tipus d'U.E.: Estructura positiva		Definició: Mur	
Composició Geològica: Pedres			
Composició Orgànica:			
Composició Artificial: Material de construcció, Morter			
Color:	Cota Superior:	5,56 (en metres)	Cota Inferior: 3,98 (en metres)
Amplada: 0,00 (en metres)		Longitud: 0,00 (en metres)	
Relacions Físiques: Farceix a: 2149			
Fase Cronològica:		Datació:	
Interpretació: Mur perimetral del solar a l'extrem est.			

Nom Jaciment/Codi: C/D'EN RULL 10-14-NOU DE ST. FRANCESC 9-13-CÒDOLS 22 BCN.		U.E.: 2149
Tipus d'U.E.: Estructura negativa/retall	Definició: Rasa de fonamentació	
Cota Superior: 0,00 (en metres)	Cota Inferior: 0,00 (en metres)	
Relacions Físiques: Talla a: 2298-2344-2343 És farcit per: 2148-2150		
Fase Cronològica:		Datació:
Interpretació:		

Nom Jaciment/Codi: C/D'EN RULL 10-14-NOU DE ST. FRANCESC 9-13-CÒDOLS 22 BCN.		U.E.: 2150
Tipus d'U.E.: Estrat/nivell	Definició: Farciment	
Textura:	Consistència:	
Composició Geològica:		
Composició Orgànica:		
Composició Artificial:		
Color:	Cota Superior: 0,00 (en metres)	Cota Inferior: 0,00 (en metres)
Relacions Físiques: Farceix a: 2149		
Fase Cronològica:		Datació:
Interpretació: Farciment de la rasa de fonamentació U.E.2149.		

Nom Jaciment/Codi: C/D'EN RULL 10-14-NOU DE ST. FRANCESC 9-13-CÒDOLS 22 BCN.		U.E.: 2151
Tipus d'U.E.: Estructura positiva	Definició: Paviment	
Composició Geològica:		
Composició Orgànica:		
Composició Artificial: Material de construcció, Morter		
Color:	Cota Superior: 4,30 (en metres)	Cota Inferior: 4,26 (en metres)
Amplada: 0,00 (en metres)	Longitud: 0,00 (en metres)	
Relacions Físiques: Cobreix a: 2152 És cobert per: 2038		
Fase Cronològica: Època moderna (XVI-XVIII)		Datació: s.XVII
Interpretació: Paviment format per rajoles de 0,15 x 0,30 m. disposades a la mescla i lligades amb morter sorrenc de color beige- grogós (U.E.2152)		

Nom Jaciment/Codi: C/D'EN RULL 10-14-NOU DE ST. FRANCESC 9-13-CÒDOLS 22 BCN.		U.E.: 2152	
Tipus d'U.E.: Estructura positiva		Definició: Preparació de paviment	
Composició Geològica:			
Composició Orgànica:			
Composició Artificial: Morter			
Color: Beige	Cota Superior: 4,26 (en metres)	Cota Inferior: 4,23 (en metres)	
Amplada: 0,00 (en metres)	Longitud: 0,00 (en metres)		
Relacions Físiques: Cobreix a: 2049-2166 És cobert per: 2151 És tallat per: 2124			
Fase Cronològica: Època moderna (XVI-XVIII)		Datació: s.XVII	
Interpretació: Nivell de preparació on s'assenta el paviment U.E.2151, format per morter sorrenc de color beige- grogós d'uns 3 cm de gruix.			

Nom Jaciment/Codi: C/D'EN RULL 10-14-NOU DE ST. FRANCESC 9-13-CÒDOLS 22 BCN.		U.E.: 2153	
Tipus d'U.E.: Estructura negativa/retall		Definició: Retall indeterminat	
Cota Superior: 3,55 (en metres)	Cota Inferior: 3,38 (en metres)		
Relacions Físiques: Talla a: 2071-2107-2155 És farcit per: 2119-2154			
Fase Cronològica: Baix medieval (XIII-XV)		Datació: s.XIV-XV	
Interpretació: Retall indeterminat excavat a les argiles romanes U.E.2071			

Nom Jaciment/Codi: C/D'EN RULL 10-14-NOU DE ST. FRANCESC 9-13-CÒDOLS 22 BCN.		U.E.: 2154	
Tipus d'U.E.: Estrat/nivell		Definició: Farciment	
Textura: Argil-lorrenca		Consistència: Solta	
Composició Geològica: Argiles, Pedres			
Composició Orgànica: Carbons, Fauna			
Composició Artificial: Ceràmica			
Color: Marró fosc	Cota Superior: 0,00 (en metres)	Cota Inferior: 0,00 (en metres)	
Relacions Físiques: Farceix a: 2153			
Fase Cronològica: Baix medieval (XIII-XV)		Datació: S.XV	
Interpretació: Nivell de farciment del retall U.E.2153.			

Nom Jaciment/Codi: C/D'EN RULL 10-14-NOU DE ST. FRANCESC 9-13-CÒDOLS 22 BCN.		U.E.: 2155
Tipus d'U.E.: Estructura negativa/retall	Definició: Retall indeterminat	
Cota Superior: 3,44 (en metres)	Cota Inferior: 3,40 (en metres)	
Relacions Físiques: És tallat per: 2153-2156-2158 És farcit per: 2107		
Fase Cronològica: Baix medieval (XIII-XV)	Datació: s.XIV-XV	
Interpretació: Retall indeterminat excavat a les argiles romanes U.E.2071.		

Nom Jaciment/Codi: C/D'EN RULL 10-14-NOU DE ST. FRANCESC 9-13-CÒDOLS 22 BCN.		U.E.: 2156
Tipus d'U.E.: Estructura negativa/retall	Definició: Forat de pal	
Cota Superior: 0,00 (en metres)	Cota Inferior: 0,00 (en metres)	
Relacions Físiques: Talla a: 2107-2155		
Fase Cronològica: Baix medieval (XIII-XV)	Datació:	
Interpretació: Negativa d'un forat de pal.		

Nom Jaciment/Codi: C/D'EN RULL 10-14-NOU DE ST. FRANCESC 9-13-CÒDOLS 22 BCN.		U.E.: 2157
Tipus d'U.E.: Estrat/nivell	Definició: Farciment	
Textura:	Consistència:	
Composició Geològica: Argiles, Sorres		
Composició Orgànica:		
Composició Artificial:		
Color:	Cota Superior: 0,00 (en metres)	Cota Inferior: 0,00 (en metres)
Relacions Físiques:		
Fase Cronològica: Baix medieval (XIII-XV)	Datació:	
Interpretació: Rebliment del forat de pal U.E.2156		

Nom Jaciment/Codi: C/D'EN RULL 10-14-NOU DE ST. FRANCESC 9-13-CÒDOLS 22 BCN.		U.E.: 2158
Tipus d'U.E.: Estructura negativa/retall	Definició: Forat de pal	
Cota Superior: 0,00 (en metres)	Cota Inferior: 0,00 (en metres)	
Relacions Físiques: Talla a: 2107-2155 És farcit per: 2159		
Fase Cronològica: Baix medieval (XIII-XV)	Datació:	
Interpretació: Negativa del forat de pal.		

Nom Jaciment/Codi: C/D'EN RULL 10-14-NOU DE ST. FRANCESC 9-13-CÒDOLS 22 BCN.		U.E.: 2159
Tipus d'U.E.: Estrat/nivell	Definició: Farciment	
Textura:	Consistència:	
Composició Geològica:		
Composició Orgànica:		
Composició Artificial:		
Color: Marró fosc	Cota Superior: 0,00 (en metres)	Cota Inferior: 0,00 (en metres)
Relacions Físiques: Farceix a: 2158		
Fase Cronològica: Baix medieval (XIII-XV)	Datació:	
Interpretació: Rebliment forat de pal U.E.2158		

Nom Jaciment/Codi: C/D'EN RULL 10-14-NOU DE ST. FRANCESC 9-13-CÒDOLS 22 BCN.		U.E.: 2160
Tipus d'U.E.: Estrat/nivell	Definició: Farciment	
Textura:	Consistència:	
Composició Geològica:		
Composició Orgànica:		
Composició Artificial:		
Color:	Cota Superior: 0,00 (en metres)	Cota Inferior: 0,00 (en metres)
Relacions Físiques: Farceix a: 2015		
Fase Cronològica:	Datació:	
Interpretació: Farciment rasa del mur U.E.2015.		

Nom Jaciment/Codi: C/D'EN RULL 10-14-NOU DE ST. FRANCESC 9-13-CÒDOLS 22 BCN.		U.E.: 2161	
Tipus d'U.E.: Estrat/nivell		Definició: Anivellament	
Textura: Argilosa		Consistència: Compacta	
Composició Geològica: Argiles			
Composició Orgànica: Carbons			
Composició Artificial: Ceràmica			
Color: Marró fosc	Cota Superior: 4,00 (en metres)	Cota Inferior: 3,38 (en metres)	
Relacions Físiques: Cobreix a: 2071 És cobert per: 2039-2128 És tallat per: 2044-2120			
Fase Cronològica: Baix medieval (XIII-XV)		Datació: s.XIV	
Interpretació: Estrat de textura argilosa de color marró fosc amb material ceràmic (verd manganés)			

Nom Jaciment/Codi: C/D'EN RULL 10-14-NOU DE ST. FRANCESC 9-13-CÒDOLS 22 BCN.		U.E.: 2162	
Tipus d'U.E.: Estrat/nivell		Definició: Farciment	
Textura: Argilosa		Consistència: Compacta	
Composició Geològica: Argiles, Carbonatació càlcica			
Composició Orgànica: Carbons			
Composició Artificial: Ceràmica			
Color: Marró fosc	Cota Superior: 3,48 (en metres)	Cota Inferior: 3,26 (en metres)	
Relacions Físiques: Farceix a: 2163			
Fase Cronològica: Baix medieval (XIII-XV)		Datació: s.XIV-XV	
Interpretació: Farciment retall U.E.2163.			

Nom Jaciment/Codi: C/D'EN RULL 10-14-NOU DE ST. FRANCESC 9-13-CÒDOLS 22 BCN.		U.E.: 2163	
Tipus d'U.E.: Estructura negativa/retall		Definició: Retall indeterminat	
Cota Superior: 3,48 (en metres)	Cota Inferior: 3,26 (en metres)		
Relacions Físiques: Talla a: 2071 És farcit per: 2162			
Fase Cronològica: Baix medieval (XIII-XV)		Datació: s.XIV-XV	
Interpretació: Retall indeterminat excavat a les argiles romanes U.E.2071.			

Nom Jaciment/Codi: C/D'EN RULL 10-14-NOU DE ST. FRANCESC 9-13-CÒDOLS 22 BCN.			U.E.: 2164
Tipus d'U.E.: Estrat/nivell	Definició: Farciment		
Textura: Sorrenca	Consistència: Solta		
Composició Geològica: Pedres, Sorres			
Composició Orgànica:			
Composició Artificial: Ceràmica, Material de construcció			
Color: Marró clar	Cota Superior: 4,10 (en metres)	Cota Inferior: 3,58 (en metres)	
Relacions Físiques: Cobreix a: 2165 És cobert per: 2039 És tallat per: 2086 Farceix a: 2120			
Fase Cronològica: Baix medieval (XIII-XV)		Datació: S.XV	
Interpretació: Farciment del retall U.E.2120.			

Nom Jaciment/Codi: C/D'EN RULL 10-14-NOU DE ST. FRANCESC 9-13-CÒDOLS 22 BCN.			U.E.: 2165
Tipus d'U.E.: Estrat/nivell	Definició: Farciment		
Textura: Argil-lorrenca	Consistència: Compacta		
Composició Geològica: Argiles, Sorres			
Composició Orgànica: Carbons			
Composició Artificial: Ceràmica			
Color: Gris fosc	Cota Superior: 4,00 (en metres)	Cota Inferior: 3,38 (en metres)	
Relacions Físiques: És cobert per: 2164 És tallat per: 2086 Farceix a: 2120			
Fase Cronològica: Baix medieval (XIII-XV)		Datació: s.XIV-XV	
Interpretació: Farciment del retall U.E.2120.			

Nom Jaciment/Codi: C/D'EN RULL 10-14-NOU DE ST. FRANCESC 9-13-CÒDOLS 22 BCN.		U.E.: 2166	
Tipus d'U.E.: Estrat/nivell		Definició: Anivellament	
Textura: Argil-losorrenca		Consistència: Compacta	
Composició Geològica: Argiles, Sorres			
Composició Orgànica: Carbons, Fauna			
Composició Artificial: Ceràmica			
Color: Marró clar	Cota Superior: 4,17 (en metres)	Cota Inferior: 3,64 (en metres)	
Relacions Físiques: És cobert per: 2152 És tallat per: 2136			
Fase Cronològica: Baix medieval (XIII-XV)		Datació: S.XV- XVI	
Interpretació: Estrat argilós de color marró clar amb restes de carbons i força ceràmica (verd manganés).			

Nom Jaciment/Codi: C/D'EN RULL 10-14-NOU DE ST. FRANCESC 9-13-CÒDOLS 22 BCN.		U.E.: 2168	
Tipus d'U.E.: Estrat/nivell		Definició: Altres	
Textura: Altres		Consistència: Compacta	
Composició Geològica:			
Composició Orgànica:			
Composició Artificial: Morter			
Color: Taronja	Cota Superior: 4,19 (en metres)	Cota Inferior: 3,66 (en metres)	
Relacions Físiques: Cobreix a: 2429 És cobert per: 2039			
Fase Cronològica: Època moderna (XVI-XVIII)		Datació: s. XVI	
Interpretació: Restes de morter taronja conservat cobrint el mur U.E.2429, a la banda sud.			

Nom Jaciment/Codi: C/D'EN RULL 10-14-NOU DE ST. FRANCESC 9-13-CÒDOLS 22 BCN.			U.E.: 2169
Tipus d'U.E.: Estrat/nivell	Definició: Farciment		
Textura: Argil-lsorrenca	Consistència: Solta		
Composició Geològica: Argiles, Sorres			
Composició Orgànica: Carbons			
Composició Artificial: Ceràmica			
Color: Marró fosc	Cota Superior: 3,57 (en metres)	Cota Inferior: 3,50 (en metres)	
Relacions Físiques: És cobert per: 2039 Farceix a: 2429			
Fase Cronològica: Època moderna (XVI-XVIII)		Datació:	
Interpretació: Farciment del dipòsit U.E.2429.			

Nom Jaciment/Codi: C/D'EN RULL 10-14-NOU DE ST. FRANCESC 9-13-CÒDOLS 22 BCN.			U.E.: 2170
Tipus d'U.E.: Estrat/nivell	Definició: Altres		
Textura: Argil-lsorrenca	Consistència: Compacta		
Composició Geològica: Argiles, Sorres			
Composició Orgànica: Carbons			
Composició Artificial: Ceràmica			
Color: Negre	Cota Superior: 3,97 (en metres)	Cota Inferior: 3,84 (en metres)	
Relacions Físiques: És cobert per: 2039 És tallat per: 2430			
Fase Cronològica: Baix medieval (XIII-XV)		Datació:	
Interpretació: Nivell de terres format per un sediment de tonalitats grises i negroses i amb una consistència força compacta.			

Nom Jaciment/Codi: C/D'EN RULL 10-14-NOU DE ST. FRANCESC 9-13-CÒDOLS 22 BCN.		U.E.: 2171	
Tipus d'U.E.: Estructura positiva		Definició: Claveguera	
Composició Geològica:			
Composició Orgànica:			
Composició Artificial: Material de construcció, Morter			
Color:	Cota Superior:	5,06 (en metres)	Cota Inferior: 4,62 (en metres)
Amplada: 0,70 (en metres)		Longitud: 2,85 (en metres)	
Relacions Físiques: És cobert per: 2179 Farceix a: 2172			
Fase Cronològica: Època contemporània (XIX-XXI)		Datació:	
Interpretació: Claveguera de maons massissos de 0'30 X 0'15 m lligats amb ciment, que discorre en direcció NW/SE			

Nom Jaciment/Codi: C/D'EN RULL 10-14-NOU DE ST. FRANCESC 9-13-CÒDOLS 22 BCN.		U.E.: 2172	
Tipus d'U.E.: Estructura negativa/retall		Definició: Claveguera	
Cota Superior:	0,00 (en metres)	Cota Inferior:	0,00 (en metres)
Relacions Físiques: Talla a: 2182-2185 És farcit per: 2171			
Fase Cronològica: Època contemporània (XIX-XXI)		Datació: S. XIX-XX	
Interpretació: Rasa de la claveguera U.E.2171.			

Nom Jaciment/Codi: C/D'EN RULL 10-14-NOU DE ST. FRANCESC 9-13-CÒDOLS 22 BCN.		U.E.: 2175	
Tipus d'U.E.: Estructura positiva		Definició: Preparació de paviment	
Composició Geològica: Argiles, Graves, Sorres			
Composició Orgànica:			
Composició Artificial: Ceràmica, Material de construcció			
Color: Marró clar	Cota Superior:	3,65 (en metres)	Cota Inferior: 3,62 (en metres)
Amplada: 0,00 (en metres)		Longitud: 0,00 (en metres)	
Relacions Físiques: Cobreix a: 2071 És cobert per: 2108			
Fase Cronològica: Món romà baiximperial (III-VII)		Datació:	
Interpretació: Possible preparació de paviment localitzada a l'extrem SW del solar.			

Nom Jaciment/Codi: C/D'EN RULL 10-14-NOU DE ST. FRANCESC 9-13-CÒDOLS 22 BCN.		U.E.: 2176	
Tipus d'U.E.: Estrat/nivell		Definició: Farciment	
Textura: Sorrenca		Consistència: Solta	
Composició Geològica: Pedres, Sorres			
Composició Orgànica:			
Composició Artificial: Ceràmica, Runa			
Color: Marró clar	Cota Superior:	0,00 (en metres)	Cota Inferior: 0,00 (en metres)
Relacions Físiques: Farceix a: 2317			
Fase Cronològica: Època contemporània (XIX-XXI)		Datació:	
Interpretació: Farciment del desaigüe U.E.2317.			

Nom Jaciment/Codi: C/D'EN RULL 10-14-NOU DE ST. FRANCESC 9-13-CÒDOLS 22 BCN.		U.E.: 2177	
Tipus d'U.E.: Estructura positiva		Definició: Dipòsit	
Composició Geològica:			
Composició Orgànica:			
Composició Artificial: Material de construcció, Morter			
Color:	Cota Superior:	5,30 (en metres)	Cota Inferior: 3,10 (en metres)
Amplada: 0,00 (en metres)	Longitud:	0,00 (en metres)	
Relacions Físiques: És cobert per: 2077-2203 Farceix a: 2178 És lliura a: 2402			
Fase Cronològica:		Datació:	
Interpretació: Dipòsit de planta circular d'1,90 m. de diàmetre. Obrat amb maons lligats amb ciment, presenta un alçat de 2,30 m. La solera i les parets interiors estan revestides amb una capa de ciment			

Nom Jaciment/Codi: C/D'EN RULL 10-14-NOU DE ST. FRANCESC 9-13-CÒDOLS 22 BCN.		U.E.: 2178	
Tipus d'U.E.: Estructura negativa/retall		Definició: Rasa de fonamentació	
Cota Superior:	5,30 (en metres)	Cota Inferior:	3,10 (en metres)
Relacions Físiques: Talla a: 2404-2406 És farcit per: 2177			
Fase Cronològica: Època contemporània (XIX-XXI)		Datació:	
Interpretació: Rasa del dipòsit U.E.2177.			

Nom Jaciment/Codi: C/D'EN RULL 10-14-NOU DE ST. FRANCESC 9-13-CÒDOLS 22 BCN.		U.E.: 2179	
Tipus d'U.E.: Estrat/nivell		Definició: Anivellament	
Textura: Argil-losorrenca		Consistència: Compacta	
Composició Geològica: Argiles, Llims, Sorres			
Composició Orgànica: Carbons			
Composició Artificial:			
Color: Marró fosc	Cota Superior: 0,00 (en metres)	Cota Inferior: 0,00 (en metres)	
Relacions Físiques: Cobreix a: 2171-2182 És cobert per: 2282			
Fase Cronològica: Època contemporània (XIX-XXI)		Datació: S. XIX-XX	
Interpretació: Estrat d'anivellament.			

Nom Jaciment/Codi: C/D'EN RULL 10-14-NOU DE ST. FRANCESC 9-13-CÒDOLS 22 BCN.		U.E.: 2180	
Tipus d'U.E.: Estructura positiva		Definició: Paviment	
Composició Geològica:			
Composició Orgànica:			
Composició Artificial: Material de construcció, Morter			
Color:	Cota Superior: 4,62 (en metres)	Cota Inferior: 4,52 (en metres)	
Amplada: 0,00 (en metres)	Longitud: 0,00 (en metres)		
Relacions Físiques: Cobreix a: 2181			
Fase Cronològica: Època contemporània (XIX-XXI)		Datació:	
Interpretació: Paviment de rajoles quadrades de 0,19 x 0,19 m. Iligades amb morter sorrenc color beige - ataronjat.			

Nom Jaciment/Codi: C/D'EN RULL 10-14-NOU DE ST. FRANCESC 9-13-CÒDOLS 22 BCN.		U.E.: 2181	
Tipus d'U.E.: Estructura positiva		Definició: Preparació de paviment	
Composició Geològica:			
Composició Orgànica:			
Composició Artificial: Morter			
Color:	Cota Superior: 4,52 (en metres)	Cota Inferior: 4,42 (en metres)	
Amplada: 0,00 (en metres)	Longitud: 0,00 (en metres)		
Relacions Físiques: És cobert per: 2180 És tallat per: 2183			
Fase Cronològica: Època contemporània (XIX-XXI)		Datació:	
Interpretació: Nivell de preparació on s'assenta el paviment U.E.2180, format per morter sorrenc de color beige- ataronjat d'uns 10 cm de gruix.			

Nom Jaciment/Codi: C/D'EN RULL 10-14-NOU DE ST. FRANCESC 9-13-CÒDOLS 22 BCN.		U.E.: 2182	
Tipus d'U.E.: Estructura positiva		Definició: Claveguera	
Composició Geològica:			
Composició Orgànica:			
Composició Artificial: Material de construcció, Morter			
Color:	Cota Superior: 5,00 (en metres)	Cota Inferior: 4,52 (en metres)	
Amplada: 0,40 (en metres)	Longitud: 1,56 (en metres)		
Relacions Físiques: És cobert per: 2179 És tallat per: 2172 Farceix a: 2183			
Fase Cronològica: Època contemporània (XIX-XXI)		Datació:	
Interpretació: Claveguera de maons massissos de 0'30 X 0'15 m en perfil en u, que discorre en direcció NW/SE.			

Nom Jaciment/Codi: C/D'EN RULL 10-14-NOU DE ST. FRANCESC 9-13-CÒDOLS 22 BCN.		U.E.: 2183	
Tipus d'U.E.: Estructura negativa/retall		Definició: Claveguera	
Cota Superior: 5,00 (en metres)	Cota Inferior: 4,52 (en metres)		
Relacions Físiques: Talla a: 2181-2185 És farcit per: 2182			
Fase Cronològica: Època contemporània (XIX-XXI)		Datació: S. XIX-XX	
Interpretació: Rasa de la claveguera U.E.2182.			

Nom Jaciment/Codi: C/D'EN RULL 10-14-NOU DE ST. FRANCESC 9-13-CÒDOLS 22 BCN.			U.E.: 2184
Tipus d'U.E.: Estrat/nivell	Definició: Anivellament		
Textura: Argil·losorrenca	Consistència: Solta		
Composició Geològica: Argiles, Sorres			
Composició Orgànica: Carbons			
Composició Artificial: Ceràmica, Material de construcció			
Color: Gris	Cota Superior: 5,90 (en metres)	Cota Inferior: 5,74 (en metres)	
Relacions Físiques: Cobreix a: 2037 És cobert per: 2000-2191 És tallat per: 2324			
Fase Cronològica: Època moderna (XVI-XVIII)		Datació: s. XVIII- XIX	
Interpretació: Estrat d'anivellament format per terres argil·losorrenques d'una tonalitat grisosa, amb material ceràmic del s. XVIII-XIX.			

Nom Jaciment/Codi: C/D'EN RULL 10-14-NOU DE ST. FRANCESC 9-13-CÒDOLS 22 BCN.			U.E.: 2185
Tipus d'U.E.: Estrat/nivell	Definició:		
Textura: Argil·losorrenca	Consistència: Solta		
Composició Geològica: Argiles, Sorres			
Composició Orgànica: Carbons			
Composició Artificial: Ceràmica			
Color: Marró fosc	Cota Superior: 0,00 (en metres)	Cota Inferior: 0,00 (en metres)	
Relacions Físiques: Cobreix a: 2241-2261 És tallat per: 2172-2183-2324			
Fase Cronològica: Època contemporània (XIX-XXI)		Datació: S. XIX-XX	
Interpretació: Estart de terres argil·losorrenques de color marró clar amb graves.			

Nom Jaciment/Codi: C/D'EN RULL 10-14-NOU DE ST. FRANCESC 9-13-CÒDOLS 22 BCN.		U.E.: 2186	
Tipus d'U.E.: Estructura positiva		Definició: Paviment	
Composició Geològica:			
Composició Orgànica:			
Composició Artificial: Material de construcció, Morter			
Color:	Cota Superior:	5,31 (en metres)	Cota Inferior: 5,25 (en metres)
Amplada: 0,00 (en metres)		Longitud: 0,00 (en metres)	
Relacions Físiques:			
Cobreix a: 2187			
És solidària amb: 2008-2310			
Fase Cronològica: Època contemporània (XIX-XXI)		Datació:	
Interpretació: Restes molt fragmentades d'un paviment de rajoles quadrades en cru, que mesuren 0,25 x 0,25 m. Lligades amb una capa de morter de calç blanca.			

Nom Jaciment/Codi: C/D'EN RULL 10-14-NOU DE ST. FRANCESC 9-13-CÒDOLS 22 BCN.		U.E.: 2187	
Tipus d'U.E.: Estructura positiva		Definició: Preparació de paviment	
Composició Geològica:			
Composició Orgànica:			
Composició Artificial: Morter			
Color: Blanc	Cota Superior:	5,25 (en metres)	Cota Inferior: 5,22 (en metres)
Amplada: 0,00 (en metres)		Longitud: 0,00 (en metres)	
Relacions Físiques:			
Cobreix a: 2192			
És cobert per: 2186			
Fase Cronològica: Època contemporània (XIX-XXI)		Datació:	
Interpretació: Nivell de preparació on s'assenta el paviment U.E.2186, format per morter de calç blanc d'uns 3 cm de gruix.			

Nom Jaciment/Codi: C/D'EN RULL 10-14-NOU DE ST. FRANCESC 9-13-CÒDOLS 22 BCN.			U.E.: 2188
Tipus d'U.E.: Estrat/nivell	Definició: Anivellament		
Textura: Sorrenca	Consistència: Solta		
Composició Geològica: Llims, Sorres			
Composició Orgànica:			
Composició Artificial:			
Color: Gris	Cota Superior: 5,26 (en metres)	Cota Inferior: 5,16 (en metres)	
Relacions Físiques: Cobreix a: 2189 És cobert per: 2289			
Fase Cronològica:		Datació:	
Interpretació: Nivell de preparació del paviment U.E.2199			

Nom Jaciment/Codi: C/D'EN RULL 10-14-NOU DE ST. FRANCESC 9-13-CÒDOLS 22 BCN.			U.E.: 2189
Tipus d'U.E.: Estrat/nivell	Definició:		
Textura: Argil-losorrenca	Consistència: Solta		
Composició Geològica: Argiles, Graves, Sorres			
Composició Orgànica:			
Composició Artificial: Ceràmica			
Color: Marró clar	Cota Superior: 0,00 (en metres)	Cota Inferior: 0,00 (en metres)	
Relacions Físiques: Cobreix a: 2190 És cobert per: 2188			
Fase Cronològica:		Datació:	
Interpretació: Estart de terres argil-losorrenques de color marró clar amb graves.			

Nom Jaciment/Codi: C/D'EN RULL 10-14-NOU DE ST. FRANCESC 9-13-CÒDOLS 22 BCN.		U.E.: 2190	
Tipus d'U.E.: Estructura positiva		Definició: Preparació de paviment	
Composició Geològica: Argiles, Graves, Sorres			
Composició Orgànica:			
Composició Artificial: Material de construcció			
Color: Gris	Cota Superior: 5,08 (en metres)	Cota Inferior: 4,94 (en metres)	
Amplada: 0,00 (en metres)	Longitud: 0,00 (en metres)		
Relacions Físiques: Cobreix a: 2323-2191 És cobert per: 2189			
Fase Cronològica: Època contemporània (XIX-XXI)		Datació: S. XIX-XX	
Interpretació: Nivell de preparació del paviment U.E.2199.			

Nom Jaciment/Codi: C/D'EN RULL 10-14-NOU DE ST. FRANCESC 9-13-CÒDOLS 22 BCN.		U.E.: 2191	
Tipus d'U.E.: Estrat/nivell		Definició:	
Textura:		Consistència:	
Composició Geològica:			
Composició Orgànica:			
Composició Artificial:			
Color:	Cota Superior: 0,00 (en metres)	Cota Inferior: 0,00 (en metres)	
Relacions Físiques: Cobreix a: 2184 És cobert per: 2190 És tallat per: 2324			
Fase Cronològica:		Datació:	
Interpretació:			

Nom Jaciment/Codi: C/D'EN RULL 10-14-NOU DE ST. FRANCESC 9-13-CÒDOLS 22 BCN.		U.E.: 2192	
Tipus d'U.E.: Estructura positiva		Definició: Preparació de paviment	
Composició Geològica: Carbonatació càlcica, Pedres, Sorres			
Composició Orgànica:			
Composició Artificial: Ceràmica, Material de construcció			
Color: Blanc	Cota Superior:	5,22 (en metres)	Cota Inferior: 5,13 (en metres)
Amplada: 0,00 (en metres)		Longitud: 0,00 (en metres)	
Relacions Físiques: Cobreix a: 2193 És cobert per: 2187			
Fase Cronològica: Època contemporània (XIX-XXI)		Datació:	
Interpretació: Nivell de preparació del paviment U.E.2186.			

Nom Jaciment/Codi: C/D'EN RULL 10-14-NOU DE ST. FRANCESC 9-13-CÒDOLS 22 BCN.		U.E.: 2193	
Tipus d'U.E.: Estructura positiva		Definició: Paviment	
Composició Geològica:			
Composició Orgànica:			
Composició Artificial: Material de construcció, Morter			
Color:	Cota Superior:	5,11 (en metres)	Cota Inferior: 5,08 (en metres)
Amplada: 0,00 (en metres)		Longitud: 0,00 (en metres)	
Relacions Físiques: Cobreix a: 2194 És cobert per: 2192 És lliura a: 2008			
Fase Cronològica: Època contemporània (XIX-XXI)		Datació:	
Interpretació: Paviment de rajoles quadrades de 0,25 x 0,25 m. lligades amb morter de calç blanc.			

Nom Jaciment/Codi: C/D'EN RULL 10-14-NOU DE ST. FRANCESC 9-13-CÒDOLS 22 BCN.		U.E.: 2194	
Tipus d'U.E.: Estructura positiva		Definició: Preparació de paviment	
Composició Geològica:			
Composició Orgànica:			
Composició Artificial: Morter			
Color: Blanc	Cota Superior: 5,08 (en metres)	Cota Inferior: 5,05 (en metres)	
Amplada: 0,00 (en metres)	Longitud: 0,00 (en metres)		
Relacions Físiques: Cobreix a: 2314-2195 És cobert per: 2193			
Fase Cronològica: Època contemporània (XIX-XXI)		Datació:	
Interpretació: Nivell de preparació on s'assenta el paviment U.E.2193, format per morter de calç blanc d'uns 3 cm de gruix.			

Nom Jaciment/Codi: C/D'EN RULL 10-14-NOU DE ST. FRANCESC 9-13-CÒDOLS 22 BCN.		U.E.: 2195	
Tipus d'U.E.: Estrat/nivell		Definició: Anivellament	
Textura: Sorrenca		Consistència: Solta	
Composició Geològica: Carbonatació càlcica, Sorres			
Composició Orgànica:			
Composició Artificial: Ceràmica, Runa			
Color: Beige	Cota Superior: 5,06 (en metres)	Cota Inferior: 4,77 (en metres)	
Relacions Físiques: Cobreix a: 2196 És cobert per: 2194 És tallat per: 2315			
Fase Cronològica: Època contemporània (XIX-XXI)		Datació: S. XIX-XX	
Interpretació: Estrat d'anivellament i preparació del paviment U.E.2193.			

Nom Jaciment/Codi: C/D'EN RULL 10-14-NOU DE ST. FRANCESC 9-13-CÒDOLS 22 BCN.			U.E.: 2196
Tipus d'U.E.: Estrat/nivell	Definició: Nivell d'ús		
Textura: Llimosa	Consistència: Compacta		
Composició Geològica: Llims			
Composició Orgànica: Carbons			
Composició Artificial:			
Color: Marró fosc	Cota Superior: 4,89 (en metres)	Cota Inferior: 4,83 (en metres)	
Relacions Físiques: Cobreix a: 2197 És cobert per: 2195 És lliura a: 2010			
Fase Cronològica: Època contemporània (XIX-XXI)		Datació: s. XVIII- XIX	
Interpretació: Nivell de llims que podria correspondre a un nivell d'ús funcionant amb U.E. 2010.			

Nom Jaciment/Codi: C/D'EN RULL 10-14-NOU DE ST. FRANCESC 9-13-CÒDOLS 22 BCN.			U.E.: 2197
Tipus d'U.E.: Estrat/nivell	Definició:		
Textura: Argil-losorrenca	Consistència: Solta		
Composició Geològica: Argiles, Sorres			
Composició Orgànica: Carbons			
Composició Artificial: Ceràmica			
Color: Marró fosc	Cota Superior: 4,83 (en metres)	Cota Inferior: 4,70 (en metres)	
Relacions Físiques: Cobreix a: 2198 És cobert per: 2196			
Fase Cronològica: Època moderna (XVI-XVIII)		Datació:	
Interpretació: Estrat d'anivellació de color marró fosc i una consistència poc compacta.			

Nom Jaciment/Codi: C/D'EN RULL 10-14-NOU DE ST. FRANCESC 9-13-CÒDOLS 22 BCN.		U.E.: 2198	
Tipus d'U.E.: Estrat/nivell		Definició: Anivellament	
Textura: Sorrenca		Consistència: Solta	
Composició Geològica: Llims, Sorres			
Composició Orgànica: Carbons			
Composició Artificial: Ceràmica			
Color: Gris fosc	Cota Superior: 4,70 (en metres)	Cota Inferior: 4,27 (en metres)	
Relacions Físiques: Cobreix a: 2200 És cobert per: 2197-2221			
Fase Cronològica: Època moderna (XVI-XVIII)		Datació: s. XVII	
Interpretació: Estrat d'anivellament amb terres de coloració grisenca, amb carbonets i material ceràmic datat al s.XVII.			

Nom Jaciment/Codi: C/D'EN RULL 10-14-NOU DE ST. FRANCESC 9-13-CÒDOLS 22 BCN.		U.E.: 2199	
Tipus d'U.E.: Estructura positiva		Definició: Paviment	
Composició Geològica:			
Composició Orgànica:			
Composició Artificial: Altres			
Color: Gris	Cota Superior: 5,35 (en metres)	Cota Inferior: 5,25 (en metres)	
Amplada: 0,00 (en metres)	Longitud: 0,00 (en metres)		
Relacions Físiques: Cobreix a: 2282			
Fase Cronològica: Època contemporània (XIX-XXI)		Datació:	
Interpretació: Planxé de ciment Portland d'uns 10 cm de gruix que regularitza l'espai entre la cala 8 i 9.			

Nom Jaciment/Codi: C/D'EN RULL 10-14-NOU DE ST. FRANCESC 9-13-CÒDOLS 22 BCN.		U.E.: 2200	
Tipus d'U.E.: Estrat/nivell		Definició: Altres	
Textura: Argilosa		Consistència: Compacta	
Composició Geològica: Argiles			
Composició Orgànica: Carbons			
Composició Artificial: Ceràmica			
Color: Marró fosc	Cota Superior: 4,46 (en metres)	Cota Inferior: 4,02 (en metres)	
Relacions Físiques: Cobreix a: 2071-2215-2217 És cobert per: 2198-2210			
Fase Cronològica: Baix medieval (XIII-XV)		Datació: S.XV	
Interpretació: Nivell d'abocament compost per un sediment argilós de color marró fosc, i amb material ceràmic datat al s. XV.			

Nom Jaciment/Codi: C/D'EN RULL 10-14-NOU DE ST. FRANCESC 9-13-CÒDOLS 22 BCN.		U.E.: 2201	
Tipus d'U.E.: Estrat/nivell		Definició: Anivellament	
Textura: Argil-losorrenca		Consistència: Solta	
Composició Geològica: Argiles, Llims, Sorres			
Composició Orgànica: Carbons			
Composició Artificial: Ceràmica			
Color: Gris fosc	Cota Superior: 5,17 (en metres)	Cota Inferior: 5,01 (en metres)	
Relacions Físiques: Cobreix a: 2268-2240-2306 És cobert per: 2037-2038			
Fase Cronològica: Època moderna (XVI-XVIII)		Datació: s. XVII	
Interpretació: Estrat d'anivellament format per un sediment argil-losorrenc, amb una coloració gris fosc-verdosa.			

Nom Jaciment/Codi: C/D'EN RULL 10-14-NOU DE ST. FRANCESC 9-13-CÒDOLS 22 BCN.		U.E.: 2202	
Tipus d'U.E.: Estrat/nivell		Definició:	
Textura: Argil-losorrenca		Consistència: Solta	
Composició Geològica: Argiles, Sorres, Altres			
Composició Orgànica: Carbons			
Composició Artificial: Ceràmica			
Color:	Cota Superior:	0,00 (en metres)	Cota Inferior: 0,00 (en metres)
Relacions Físiques: Cobreix a: 2118 És cobert per: 2038-2303 És tallat per: 2100-2144			
Fase Cronològica: Època moderna (XVI-XVIII)		Datació: s. XVII	
Interpretació: Estrat d'abocament de textura argil-losorrenca, amb taques d'òxids.			

Nom Jaciment/Codi: C/D'EN RULL 10-14-NOU DE ST. FRANCESC 9-13-CÒDOLS 22 BCN.		U.E.: 2203	
Tipus d'U.E.: Estructura positiva		Definició: Paviment	
Composició Geològica:			
Composició Orgànica:			
Composició Artificial: Altres			
Color: Gris	Cota Superior:	5,54 (en metres)	Cota Inferior: 5,44 (en metres)
Amplada: 0,00 (en metres)		Longitud: 0,00 (en metres)	
Relacions Físiques: Cobreix a: 2177-2205 És solidària amb: 2370			
Fase Cronològica: Època contemporània (XIX-XXI)		Datació:	
Interpretació: Planxé de ciment Portland de 10 cm de gruix localitzat a la cala 12.			

Nom Jaciment/Codi: C/D'EN RULL 10-14-NOU DE ST. FRANCESC 9-13-CÒDOLS 22 BCN.		U.E.: 2205	
Tipus d'U.E.: Estructura positiva		Definició: Paviment	
Composició Geològica:			
Composició Orgànica:			
Composició Artificial: Material de construcció, Morter			
Color:	Cota Superior:	5,37 (en metres)	Cota Inferior: 5,33 (en metres)
Amplada: 0,00 (en metres)		Longitud: 0,00 (en metres)	
Relacions Físiques: Cobreix a: 2206 És cobert per: 2203			
Fase Cronològica: Època contemporània (XIX-XXI)		Datació:	
Interpretació: Pavimentació formada per rajoles quadrades de 0,25 x 0,25 m. i lligades amb morter de calç blanc			

Nom Jaciment/Codi: C/D'EN RULL 10-14-NOU DE ST. FRANCESC 9-13-CÒDOLS 22 BCN.		U.E.: 2206	
Tipus d'U.E.: Estructura positiva		Definició: Preparació de paviment	
Composició Geològica:			
Composició Orgànica:			
Composició Artificial: Morter			
Color: Blanc	Cota Superior:	5,33 (en metres)	Cota Inferior: 5,29 (en metres)
Amplada: 0,00 (en metres)		Longitud: 0,00 (en metres)	
Relacions Físiques: Cobreix a: 2207 És cobert per: 2205			
Fase Cronològica: Època contemporània (XIX-XXI)		Datació:	
Interpretació: Nivell de preparació on s'assenta el paviment U.E.2205, format per morter de calç blanc d'uns 4 cm de gruix			

Nom Jaciment/Codi: C/D'EN RULL 10-14-NOU DE ST. FRANCESC 9-13-CÒDOLS 22 BCN.			U.E.: 2207
Tipus d'U.E.: Estrat/nivell	Definició: Anivellament		
Textura: Llimosa	Consistència: Solta		
Composició Geològica: Llims			
Composició Orgànica: Carbons, Altres			
Composició Artificial:			
Color: Negre	Cota Superior: 5,30 (en metres)	Cota Inferior: 5,24 (en metres)	
Relacions Físiques: Cobreix a: 2211 És cobert per: 2206			
Fase Cronològica: Època contemporània (XIX-XXI)		Datació: S. XIX-XX	
Interpretació: Estrat de preparació i anivellament del paviment U.E.2205			

Nom Jaciment/Codi: C/D'EN RULL 10-14-NOU DE ST. FRANCESC 9-13-CÒDOLS 22 BCN.			U.E.: 2208
Tipus d'U.E.: Estrat/nivell	Definició: Enderroc		
Textura: Sorrenca	Consistència: Solta		
Composició Geològica: Carbonatació càlcica, Pedres, Sorres			
Composició Orgànica:			
Composició Artificial: Runa			
Color:	Cota Superior: 0,00 (en metres)	Cota Inferior: 0,00 (en metres)	
Relacions Físiques: Cobreix a: 2288 És cobert per: 2001 És tallat per: 2285-2297			
Fase Cronològica:		Datació:	
Interpretació: Nivell de runa blanquinosa.			

Nom Jaciment/Codi: C/D'EN RULL 10-14-NOU DE ST. FRANCESC 9-13-CÒDOLS 22 BCN.			U.E.: 2209
Tipus d'U.E.: Estructura negativa/retall	Definició: Retall indeterminat		
Cota Superior: 4,00 (en metres)	Cota Inferior: 3,80 (en metres)		
Relacions Físiques: Talla a: 2071 És farcit per: 2210			
Fase Cronològica: Baix medieval (XIII-XV)		Datació:	
Interpretació: Retall indeterminat amb forma circular excavat a les argiles romanes U.E.2071.			

Nom Jaciment/Codi: C/D'EN RULL 10-14-NOU DE ST. FRANCESC 9-13-CÒDOLS 22 BCN.		U.E.: 2210	
Tipus d'U.E.: Estrat/nivell		Definició: Farciment	
Textura: Argilosa		Consistència: Compacta	
Composició Geològica: Argiles			
Composició Orgànica: Carbons			
Composició Artificial: Ceràmica			
Color: Marró fosc	Cota Superior:	0,00 (en metres)	Cota Inferior: 0,00 (en metres)
Relacions Físiques: Cobreix a: 2200 Farceix a: 2209			
Fase Cronològica: Baix medieval (XIII-XV)		Datació:	
Interpretació: Farciment del retall U.E.2209.			

Nom Jaciment/Codi: C/D'EN RULL 10-14-NOU DE ST. FRANCESC 9-13-CÒDOLS 22 BCN.		U.E.: 2211	
Tipus d'U.E.: Estrat/nivell		Definició: Enderroc	
Textura: Argil-losorrenca		Consistència: Solta	
Composició Geològica: Argiles, Carbonatació càlcica, Pedres, Sorres			
Composició Orgànica:			
Composició Artificial: Morter, Runa			
Color: Marró fosc	Cota Superior:	4,97 (en metres)	Cota Inferior: 4,66 (en metres)
Relacions Físiques: Cobreix a: 2221-2230 És cobert per: 2207 És tallat per: 2309			
Fase Cronològica: Època contemporània (XIX-XXI)		Datació: s. XVIII-XIX	
Interpretació: Nivell de runa d'època moderna.			

Nom Jaciment/Codi: C/D'EN RULL 10-14-NOU DE ST. FRANCESC 9-13-CÒDOLS 22 BCN.		U.E.: 2212	
Tipus d'U.E.: Estructura positiva		Definició: Claveguera	
Composició Geològica:			
Composició Orgànica:			
Composició Artificial: Material de construcció, Morter			
Color:	Cota Superior:	5,06 (en metres)	Cota Inferior: 4,64 (en metres)
Amplada: 0,50 (en metres)		Longitud: 4,30 (en metres)	
Relacions Físiques: Farceix a: 2213			
Fase Cronològica: Època contemporània (XIX-XXI)		Datació:	
Interpretació: Claveguera de maons massissos de 0'30 X 0'15 m lligats amb morter de calç blanc, que discorre en direcció E/W			

Nom Jaciment/Codi: C/D'EN RULL 10-14-NOU DE ST. FRANCESC 9-13-CÒDOLS 22 BCN.		U.E.: 2213	
Tipus d'U.E.: Estructura negativa/retall		Definició: Claveguera	
Cota Superior:	5,06 (en metres)	Cota Inferior:	4,64 (en metres)
Relacions Físiques: És farcit per: 2212			
Fase Cronològica: Època contemporània (XIX-XXI)		Datació:	
Interpretació: Retall de la claveguera U.E.2212.			

Nom Jaciment/Codi: C/D'EN RULL 10-14-NOU DE ST. FRANCESC 9-13-CÒDOLS 22 BCN.		U.E.: 2214	
Tipus d'U.E.: Estructura negativa/retall		Definició: Retall indeterminat	
Cota Superior:	4,05 (en metres)	Cota Inferior:	3,88 (en metres)
Relacions Físiques: Talla a: 2071-2216 És farcit per: 2215			
Fase Cronològica: Baix medieval (XIII-XV)		Datació:	
Interpretació: Retall indeterminat de planta circular.			

Nom Jaciment/Codi: C/D'EN RULL 10-14-NOU DE ST. FRANCESC 9-13-CÒDOLS 22 BCN.			U.E.: 2215
Tipus d'U.E.: Estrat/nivell	Definició: Farciment		
Textura: Argilosa	Consistència: Compacta		
Composició Geològica: Argiles			
Composició Orgànica: Carbons			
Composició Artificial: Ceràmica			
Color: Marró fosc	Cota Superior: 4,05 (en metres)	Cota Inferior: 3,88 (en metres)	
Relacions Físiques: És cobert per: 2200 Farceix a: 2214			
Fase Cronològica: Baix medieval (XIII-XV)		Datació:	
Interpretació: Nivell de farciment del retall U.E.2214.			

Nom Jaciment/Codi: C/D'EN RULL 10-14-NOU DE ST. FRANCESC 9-13-CÒDOLS 22 BCN.			U.E.: 2216
Tipus d'U.E.: Estructura negativa/retall	Definició: Retall indeterminat		
Cota Superior: 4,02 (en metres)	Cota Inferior: 3,90 (en metres)		
Relacions Físiques: Talla a: 2071 És tallat per: 2214 És farcit per: 2217			
Fase Cronològica: Baix medieval (XIII-XV)		Datació:	
Interpretació: Retall indeterminat de planta circular.			

Nom Jaciment/Codi: C/D'EN RULL 10-14-NOU DE ST. FRANCESC 9-13-CÒDOLS 22 BCN.			U.E.: 2217
Tipus d'U.E.: Estrat/nivell	Definició: Farciment		
Textura: Argil-losorrenca	Consistència: Compacta		
Composició Geològica: Argiles, Sorres			
Composició Orgànica: Carbons			
Composició Artificial: Ceràmica			
Color: Marró fosc	Cota Superior: 4,02 (en metres)	Cota Inferior: 3,90 (en metres)	
Relacions Físiques: És cobert per: 2200 Farceix a: 2216			
Fase Cronològica: Baix medieval (XIII-XV)		Datació:	
Interpretació: Farciment del retall U.E.2216.			

Nom Jaciment/Codi: C/D'EN RULL 10-14-NOU DE ST. FRANCESC 9-13-CÒDOLS 22 BCN.			U.E.: 2218
Tipus d'U.E.: Estrat/nivell	Definició: Anivellament		
Textura: Sorrenca	Consistència: Solta		
Composició Geològica: Sorres			
Composició Orgànica:			
Composició Artificial: Ceràmica, Material de construcció			
Color: Marró fosc	Cota Superior: 4,58 (en metres)	Cota Inferior: 4,12 (en metres)	
Relacions Físiques: Cobreix a: 2219 És cobert per: 2355			
Fase Cronològica: Època moderna (XVI-XVIII)		Datació: s. XVII	
Interpretació: Estrat sorrenc d'anivellació i preparació del paviment U.E.2223.			

Nom Jaciment/Codi: C/D'EN RULL 10-14-NOU DE ST. FRANCESC 9-13-CÒDOLS 22 BCN.			U.E.: 2219
Tipus d'U.E.: Estrat/nivell	Definició: Altres		
Textura: Sorrenca	Consistència: Compacta		
Composició Geològica: Sorres			
Composició Orgànica:			
Composició Artificial: Ceràmica			
Color: Taronja	Cota Superior: 0,00 (en metres)	Cota Inferior: 0,00 (en metres)	
Relacions Físiques: És cobert per: 2039-2218			
Fase Cronològica: Món romà baiximperial (III-VII)		Datació:	
Interpretació: Nivell de sorres de coloració taronja- vermelloses, amb material romà molt rodat.			

Nom Jaciment/Codi: C/D'EN RULL 10-14-NOU DE ST. FRANCESC 9-13-CÒDOLS 22 BCN.			U.E.: 2220
Tipus d'U.E.: Estructura negativa/retall	Definició: Retall indeterminat		
Cota Superior: 4,62 (en metres)	Cota Inferior: 4,08 (en metres)		
Relacions Físiques: Talla a: 2232-2233-2234-2230 És farcit per: 2231-2246-2267			
Fase Cronològica: Època moderna (XVI-XVIII)		Datació:	
Interpretació: Retall en forma de rasa en direcció N-S, formant una línia recta.			

Nom Jaciment/Codi: C/D'EN RULL 10-14-NOU DE ST. FRANCESC 9-13-CÒDOLS 22 BCN.			U.E.: 2221
Tipus d'U.E.: Estrat/nivell	Definició: Anivellament		
Textura: Argilosa	Consistència: Compacta		
Composició Geològica: Argiles			
Composició Orgànica: Carbons			
Composició Artificial: Ceràmica			
Color: Marró fosc	Cota Superior: 4,66 (en metres)	Cota Inferior: 4,52 (en metres)	
Relacions Físiques: Cobreix a: 2198 És cobert per: 2211			
Fase Cronològica: Època moderna (XVI-XVIII)	Datació: s. XVII		
Interpretació: Nivell format per terres argiloses d'una coloració marró fosc-verdosa.			

Nom Jaciment/Codi: C/D'EN RULL 10-14-NOU DE ST. FRANCESC 9-13-CÒDOLS 22 BCN.			U.E.: 2222
Tipus d'U.E.: Estrat/nivell	Definició: Abandonament		
Textura: Altres	Consistència: Solta		
Composició Geològica:			
Composició Orgànica: Cendres			
Composició Artificial:			
Color: Gris clar	Cota Superior: 4,76 (en metres)	Cota Inferior: 4,69 (en metres)	
Relacions Físiques: Cobreix a: 2223 És cobert per: 2037			
Fase Cronològica: Època moderna (XVI-XVIII)	Datació: s. XVII		
Interpretació: Nivell de cendres que cobreix el paviment U.E.2223.			

Nom Jaciment/Codi: C/D'EN RULL 10-14-NOU DE ST. FRANCESC 9-13-CÒDOLS 22 BCN.		U.E.: 2223	
Tipus d'U.E.: Estructura positiva		Definició: Paviment	
Composició Geològica:			
Composició Orgànica:			
Composició Artificial: Material de construcció, Morter			
Color:	Cota Superior:	4,69 (en metres)	Cota Inferior: 4,64 (en metres)
Amplada: 0,00 (en metres)		Longitud: 0,00 (en metres)	
Relacions Físiques: És igual a: 2227 És cobert per: 2222			
Fase Cronològica: Època moderna (XVI-XVIII)		Datació:	
Interpretació: Paviment format per rajoles de 0,15 x 0,30 m. disposades a la mescla i lligades amb morter sorrenc de color ataronjat (U.E.2355)			

Nom Jaciment/Codi: C/D'EN RULL 10-14-NOU DE ST. FRANCESC 9-13-CÒDOLS 22 BCN.		U.E.: 2224	
Tipus d'U.E.: Estrat/nivell		Definició: Anivellament	
Textura: Sorrenca		Consistència: Solta	
Composició Geològica: Pedres, Sorres			
Composició Orgànica: Carbons			
Composició Artificial: Ceràmica, Material de construcció			
Color: Marró fosc	Cota Superior:	5,14 (en metres)	Cota Inferior: 4,98 (en metres)
Relacions Físiques: Cobreix a: 2225 És cobert per: 2037			
Fase Cronològica: Època moderna (XVI-XVIII)		Datació: s. XVII	
Interpretació: Estrat d'anivellament , de color marró fosc amb sorres i pedres.			

Nom Jaciment/Codi: C/D'EN RULL 10-14-NOU DE ST. FRANCESC 9-13-CÒDOLS 22 BCN.		U.E.: 2225	
Tipus d'U.E.: Estrat/nivell		Definició: Enderroc	
Textura: Altres		Consistència: Solta	
Composició Geològica: Còdols, Pedres, Sorres			
Composició Orgànica:			
Composició Artificial: Ceràmica			
Color:	Cota Superior:	4,98 (en metres)	Cota Inferior: 4,78 (en metres)
Relacions Físiques: Cobreix a: 2312-2226 És cobert per: 2224			
Fase Cronològica: Època moderna (XVI-XVIII)		Datació: s. XVII	
Interpretació: Nivell d'enderroc. Possiblement de la destrucció del mur U.E.2312.			

Nom Jaciment/Codi: C/D'EN RULL 10-14-NOU DE ST. FRANCESC 9-13-CÒDOLS 22 BCN.		U.E.: 2226	
Tipus d'U.E.: Estrat/nivell		Definició: Abandonament	
Textura: Sorrenca		Consistència: Solta	
Composició Geològica: Argiles, Sorres			
Composició Orgànica: Carbons			
Composició Artificial: Ceràmica			
Color: Gris	Cota Superior:	4,78 (en metres)	Cota Inferior: 4,48 (en metres)
Relacions Físiques: Cobreix a: 2312-2228 És cobert per: 2225			
Fase Cronològica: Època moderna (XVI-XVIII)		Datació: s. XVII	
Interpretació: Nivell d'abandonament format per un sediment de cor gris, sorrenc, amb carbons i taques d'argiles vermelles.			

Nom Jaciment/Codi: C/D'EN RULL 10-14-NOU DE ST. FRANCESC 9-13-CÒDOLS 22 BCN.		U.E.: 2227	
Tipus d'U.E.: Estructura positiva		Definició: Paviment	
Composició Geològica:			
Composició Orgànica:			
Composició Artificial: Material de construcció, Morter			
Color:	Cota Superior:	4,64 (en metres)	Cota Inferior: 4,61 (en metres)
Amplada: 0,24 (en metres)		Longitud: 0,80 (en metres)	
Relacions Físiques: És igual a: 2223 És cobert per: 2228 És tallat per: 2258 És solidària amb: 2312			
Fase Cronològica: Època moderna (XVI-XVIII)		Datació: s.XVII	
Interpretació: Restes d'una pavimentació molt malmesa de rajols rectangulars lligats amb morter sorrenc de color taronja			

Nom Jaciment/Codi: C/D'EN RULL 10-14-NOU DE ST. FRANCESC 9-13-CÒDOLS 22 BCN.		U.E.: 2228	
Tipus d'U.E.: Estrat/nivell		Definició: Abandonament	
Textura: Argil-losorrenca		Consistència:	
Composició Geològica: Argiles, Carbonatació càlcica, Sorres			
Composició Orgànica: Carbons			
Composició Artificial: Ceràmica, Material de construcció, Morter			
Color: Marró fosc	Cota Superior:	4,48 (en metres)	Cota Inferior: 4,38 (en metres)
Relacions Físiques: Cobreix a: 2227-2255-2259 És cobert per: 2226			
Fase Cronològica: Època moderna (XVI-XVIII)		Datació: s. XVII	
Interpretació: Nivell d'abandonament que cobreix el paviment U.E.2227.			

Nom Jaciment/Codi: C/D'EN RULL 10-14-NOU DE ST. FRANCESC 9-13-CÒDOLS 22 BCN.		U.E.: 2229	
Tipus d'U.E.: Estrat/nivell		Definició: Altres	
Textura: Argilosa		Consistència: Compacta	
Composició Geològica: Argiles			
Composició Orgànica: Carbons			
Composició Artificial: Ceràmica			
Color: Marró fosc	Cota Superior:	3,56 (en metres)	Cota Inferior: 0,00 (en metres)
Relacions Físiques: És cobert per: 2071			
Fase Cronològica: Món romà baiximperial (III-VII)		Datació:	
Interpretació: Argiles compactes de deposició natural amb una coloració marró fosc , i amb restes de material ceràmic romà molt rodat.			

Nom Jaciment/Codi: C/D'EN RULL 10-14-NOU DE ST. FRANCESC 9-13-CÒDOLS 22 BCN.		U.E.: 2230	
Tipus d'U.E.: Estrat/nivell		Definició: Nivell d'ús	
Textura: Argil-losorrenca		Consistència: Compacta	
Composició Geològica: Argiles, Sorres			
Composició Orgànica: Carbons			
Composició Artificial:			
Color: Marró fosc	Cota Superior:	4,68 (en metres)	Cota Inferior: 4,56 (en metres)
Relacions Físiques: Cobreix a: 2232 És cobert per: 2211 És tallat per: 2220			
Fase Cronològica: Època moderna (XVI-XVIII)		Datació: s. XVII	
Interpretació: Possible nivell de circulació format per terres molt compactades de color marró fosc.			

Nom Jaciment/Codi: C/D'EN RULL 10-14-NOU DE ST. FRANCESC 9-13-CÒDOLS 22 BCN.		U.E.: 2231	
Tipus d'U.E.: Estructura positiva		Definició: Preparació de paviment	
Composició Geològica: Carbonatació càlcica, Sorres			
Composició Orgànica:			
Composició Artificial: Material de construcció, Morter			
Color: Taronja	Cota Superior:	0,00 (en metres)	Cota Inferior: 0,00 (en metres)
Amplada: 0,00 (en metres)		Longitud: 0,00 (en metres)	
Relacions Físiques: Cobreix a: 2246 És tallat per: 2354 Farceix a: 2220			
Fase Cronològica: Època moderna (XVI-XVIII)		Datació:	
Interpretació: Nivell compost per morter taronja disgregat, amb nòduls de calç i algun fragment de maó que podria formar part d'una possible preparació de paviment			

Nom Jaciment/Codi: C/D'EN RULL 10-14-NOU DE ST. FRANCESC 9-13-CÒDOLS 22 BCN.		U.E.: 2232	
Tipus d'U.E.: Estrat/nivell		Definició:	
Textura: Argil-losorrenca		Consistència: Compacta	
Composició Geològica: Argiles, Sorres			
Composició Orgànica: Carbons			
Composició Artificial: Ceràmica			
Color: Gris	Cota Superior:	4,56 (en metres)	Cota Inferior: 4,42 (en metres)
Relacions Físiques: Cobreix a: 2233 És cobert per: 2230 És tallat per: 2220			
Fase Cronològica: Època moderna (XVI-XVIII)		Datació: s. XVI-XVII	
Interpretació: Estrat de terres de color gris amb material ceràmic datable al s. XVI-XVII.			

Nom Jaciment/Codi: C/D'EN RULL 10-14-NOU DE ST. FRANCESC 9-13-CÒDOLS 22 BCN.			U.E.: 2233
Tipus d'U.E.: Estrat/nivell	Definició: Altres		
Textura: Argil·losorrenca	Consistència: Compacta		
Composició Geològica: Argiles, Sorres			
Composició Orgànica: Carbons			
Composició Artificial: Ceràmica			
Color: Marró fosc	Cota Superior: 0,00 (en metres)	Cota Inferior: 0,00 (en metres)	
Relacions Físiques: Cobreix a: 2234 És cobert per: 2232 És tallat per: 2220			
Fase Cronològica: Baix medieval (XIII-XV)		Datació: s.XIV-XV	
Interpretació: Nivell de terres argil·losorrenques de color gris amb carbonets i material ceràmic datat al s.XV.			

Nom Jaciment/Codi: C/D'EN RULL 10-14-NOU DE ST. FRANCESC 9-13-CÒDOLS 22 BCN.			U.E.: 2234
Tipus d'U.E.: Estrat/nivell	Definició:		
Textura: Argil·losorrenca	Consistència: Compacta		
Composició Geològica: Argiles, Sorres			
Composició Orgànica: Carbons			
Composició Artificial: Ceràmica			
Color: Taronja	Cota Superior: 0,00 (en metres)	Cota Inferior: 0,00 (en metres)	
Relacions Físiques: Cobreix a: 2071-2373 És cobert per: 2233-2267-2290-2302-2325-2345 És tallat per: 2220-2330			
Fase Cronològica: Baix medieval (XIII-XV)		Datació: s.XIV-XV	
Interpretació: Estrat d'anivellació amb terres de textura argil·losorrenca, de color marró ataronjat.			

Nom Jaciment/Codi: C/D'EN RULL 10-14-NOU DE ST. FRANCESC 9-13-CÒDOLS 22 BCN.			U.E.: 2235
Tipus d'U.E.: Estrat/nivell	Definició: Anivellament		
Textura: Argil-losorrenca	Consistència: Solta		
Composició Geològica: Argiles, Sorres			
Composició Orgànica: Carbons			
Composició Artificial: Ceràmica			
Color: Altres	Cota Superior: 0,00 (en metres)	Cota Inferior: 0,00 (en metres)	
Relacions Físiques: És cobert per: 2265 És tallat per: 2250			
Fase Cronològica: Baix medieval (XIII-XV)		Datació:	
Interpretació: Nivell argil-losorrenc de coloració verdosa tallat per la canalització U.E.2262.			

Nom Jaciment/Codi: C/D'EN RULL 10-14-NOU DE ST. FRANCESC 9-13-CÒDOLS 22 BCN.			U.E.: 2236
Tipus d'U.E.: Estructura negativa/retall	Definició: Forat de pal		
Cota Superior: 0,00 (en metres)	Cota Inferior: 0,00 (en metres)		
Relacions Físiques: Talla a: 2071 És farcit per: 2237			
Fase Cronològica: Baix medieval (XIII-XV)		Datació:	
Interpretació: Forat de pal.			

Nom Jaciment/Codi: C/D'EN RULL 10-14-NOU DE ST. FRANCESC 9-13-CÒDOLS 22 BCN.			U.E.: 2237
Tipus d'U.E.: Estrat/nivell	Definició: Farciment		
Textura: Argil-losorrenca	Consistència: Solta		
Composició Geològica: Argiles, Sorres			
Composició Orgànica: Carbons			
Composició Artificial:			
Color: Marró fosc	Cota Superior: 0,00 (en metres)	Cota Inferior: 0,00 (en metres)	
Relacions Físiques: Farceix a: 2236			
Fase Cronològica: Baix medieval (XIII-XV)		Datació:	
Interpretació: Farciment del forat de pal U.E.2237.			

Nom Jaciment/Codi: C/D'EN RULL 10-14-NOU DE ST. FRANCESC 9-13-CÒDOLS 22 BCN.			U.E.: 2240
Tipus d'U.E.: Estrat/nivell	Definició: Farciment		
Textura: Argil-losorrenca	Consistència: Solta		
Composició Geològica: Argiles, Carbonatació càlcica, Sorres			
Composició Orgànica: Carbons, Cendres			
Composició Artificial: Morter			
Color: Marró fosc	Cota Superior: 4,54 (en metres)	Cota Inferior: 3,84 (en metres)	
Relacions Físiques: És cobert per: 2201 Farceix a: 2434			
Fase Cronològica: Època moderna (XVI-XVIII)		Datació:	
Interpretació: Farciment de a rasa de fonamentació del mur U.E. 2433.			

Nom Jaciment/Codi: C/D'EN RULL 10-14-NOU DE ST. FRANCESC 9-13-CÒDOLS 22 BCN.			U.E.: 2241
Tipus d'U.E.: Estrat/nivell	Definició: Anivellament		
Textura: Argil-losorrenca	Consistència:		
Composició Geològica: Argiles, Sorres			
Composició Orgànica: Carbons			
Composició Artificial: Ceràmica			
Color: Marró fosc	Cota Superior: 4,54 (en metres)	Cota Inferior: 4,41 (en metres)	
Relacions Físiques: Cobreix a: 2242 És cobert per: 2185 És tallat per: 2324			
Fase Cronològica: Baix medieval (XIII-XV)		Datació: s.XIV-XV	
Interpretació: Estrat marró fosc argilo-sorrenc, amb material ceràmic del s. XV.			

Nom Jaciment/Codi: C/D'EN RULL 10-14-NOU DE ST. FRANCESC 9-13-CÒDOLS 22 BCN.		U.E.: 2242	
Tipus d'U.E.: Estrat/nivell		Definició: Anivellament	
Textura: Argil-losorrenca		Consistència: Compacta	
Composició Geològica: Argiles, Sorres			
Composició Orgànica: Carbons			
Composició Artificial: Ceràmica			
Color: Marró fosc	Cota Superior:	0,00 (en metres)	Cota Inferior: 0,00 (en metres)
Relacions Físiques: Cobreix a: 2243 És cobert per: 2241			
Fase Cronològica: Baix medieval (XIII-XV)		Datació: s.XIV-XV	
Interpretació: Estrat de terres argil-losorrenques d'una tonalitat marró fosc- vermelloses, amb material ceràmic del s. XIV-XV.			

Nom Jaciment/Codi: C/D'EN RULL 10-14-NOU DE ST. FRANCESC 9-13-CÒDOLS 22 BCN.		U.E.: 2243	
Tipus d'U.E.: Estrat/nivell		Definició: Anivellament	
Textura: Argil-losorrenca		Consistència: Compacta	
Composició Geològica: Argiles, Sorres			
Composició Orgànica: Carbons			
Composició Artificial:			
Color: Marró fosc	Cota Superior:	4,30 (en metres)	Cota Inferior: 4,23 (en metres)
Relacions Físiques: Cobreix a: 2244 És cobert per: 2242			
Fase Cronològica: Baix medieval (XIII-XV)		Datació: s.XIV-XV	
Interpretació: Estrat de terres argil-losorrenques, d'una coloració gris fosc, amb carbonets i material del s. XIV-XV.			

Nom Jaciment/Codi: C/D'EN RULL 10-14-NOU DE ST. FRANCESC 9-13-CÒDOLS 22 BCN.		U.E.: 2244	
Tipus d'U.E.: Estrat/nivell		Definició: Altres	
Textura: Argil-losorrenca		Consistència: Compacta	
Composició Geològica: Argiles, Pedres, Sorres			
Composició Orgànica: Carbons			
Composició Artificial: Ceràmica			
Color: Marró clar	Cota Superior:	0,00 (en metres)	Cota Inferior: 0,00 (en metres)
Relacions Físiques: Cobreix a: 2245 És cobert per: 2243			
Fase Cronològica: Baix medieval (XIII-XV)		Datació: s.XIV-XV	
Interpretació: Estrat de terres argil-losorrenques, d'una coloració marró clar, amb pedres, carbonets i material del s.XIV-XV.			

Nom Jaciment/Codi: C/D'EN RULL 10-14-NOU DE ST. FRANCESC 9-13-CÒDOLS 22 BCN.		U.E.: 2245	
Tipus d'U.E.: Estrat/nivell		Definició: Altres	
Textura: Argilosa		Consistència: Compacta	
Composició Geològica: Argiles			
Composició Orgànica: Carbons			
Composició Artificial: Ceràmica			
Color: Marró clar	Cota Superior:	4,07 (en metres)	Cota Inferior: 3,93 (en metres)
Relacions Físiques: Cobreix a: 2071-2299 És cobert per: 2244			
Fase Cronològica: Baix medieval (XIII-XV)		Datació: s.XIV-XV	
Interpretació: Estrat de terres argiloses, d'una coloració marró clar, carbonets i material del s.XIV-XV.			

Nom Jaciment/Codi: C/D'EN RULL 10-14-NOU DE ST. FRANCESC 9-13-CÒDOLS 22 BCN.		U.E.: 2246	
Tipus d'U.E.: Estrat/nivell		Definició: Enderroc	
Textura: Sorrenca		Consistència: Solta	
Composició Geològica: Carbonatació càlcica, Pedres, Sorres			
Composició Orgànica:			
Composició Artificial: Material de construcció, Runa			
Color: Marró clar	Cota Superior:	4,46 (en metres)	Cota Inferior: 4,18 (en metres)
Relacions Físiques: Cobreix a: 2267 És cobert per: 2231 És tallat per: 2354 Farceix a: 2220			
Fase Cronològica: Època moderna (XVI-XVIII)		Datació:	
Interpretació: Estrat d'abocament de runa.			

Nom Jaciment/Codi: C/D'EN RULL 10-14-NOU DE ST. FRANCESC 9-13-CÒDOLS 22 BCN.		U.E.: 2247	
Tipus d'U.E.: Estructura positiva		Definició: Dipòsit	
Composició Geològica:			
Composició Orgànica:			
Composició Artificial: Morter, Pedra treballada			
Color:	Cota Superior:	4,52 (en metres)	Cota Inferior: 3,90 (en metres)
Amplada: 0,00 (en metres)	Longitud:	0,00 (en metres)	
Relacions Físiques: Farceix a: 2248 És farcit per: 2249 Se li lliura: 2041 És solidària amb: 2040			
Fase Cronològica: Època moderna (XVI-XVIII)		Datació:	
Interpretació: Dipòsit del qual només podem veure un muret en direcció NW/SE d'una longitud vista d'1,20 m. i una amplada de 0,24 m. i un altre muret de 0,60 m. de longitud per 0,24 m. d'amplada, en direcció NE/SW.			

Nom Jaciment/Codi: C/D'EN RULL 10-14-NOU DE ST. FRANCESC 9-13-CÒDOLS 22 BCN.		U.E.: 2248	
Tipus d'U.E.: Estructura negativa/retall		Definició: Dipòsit	
Cota Superior:	4,50 (en metres)	Cota Inferior:	3,91 (en metres)
Relacions Físiques: És farcit per: 2247			
Fase Cronològica: Època moderna (XVI-XVIII)		Datació: s. XVII	
Interpretació: Retall del dipòsit U.E.2247.			

Nom Jaciment/Codi: C/D'EN RULL 10-14-NOU DE ST. FRANCESC 9-13-CÒDOLS 22 BCN.			U.E.: 2249
Tipus d'U.E.: Estrat/nivell	Definició: Altres		
Textura: Argil-lorrenca	Consistència: Solta		
Composició Geològica: Argiles, Sorres			
Composició Orgànica: Carbons, Fauna			
Composició Artificial: Ceràmica, Material de construcció, Altres			
Color: Gris	Cota Superior: 0,00 (en metres)	Cota Inferior: 0,00 (en metres)	
Relacions Físiques: Farceix a: 2247			
Fase Cronològica: Època moderna (XVI-XVIII)		Datació: s. XVII-XVIII	
Interpretació: Nivell de farciment del dipòsit U.E.2247.			

Nom Jaciment/Codi: C/D'EN RULL 10-14-NOU DE ST. FRANCESC 9-13-CÒDOLS 22 BCN.			U.E.: 2250
Tipus d'U.E.: Estructura negativa/retall	Definició: Canalització		
Cota Superior: 4,20 (en metres)	Cota Inferior: 3,66 (en metres)		
Relacions Físiques: Talla a: 2235-2265-2263 És farcit per: 2262-2261			
Fase Cronològica:		Datació:	
Interpretació: Rasa de la canalització U.E.2262.			

Nom Jaciment/Codi: C/D'EN RULL 10-14-NOU DE ST. FRANCESC 9-13-CÒDOLS 22 BCN.			U.E.: 2252
Tipus d'U.E.: Estrat/nivell	Definició: Altres		
Textura: Cendrosa	Consistència: Solta		
Composició Geològica: Llims, Sorres			
Composició Orgànica: Carbons, Cendres			
Composició Artificial: Ceràmica			
Color: Gris	Cota Superior: 4,87 (en metres)	Cota Inferior: 4,44 (en metres)	
Relacions Físiques: Cobreix a: 2253 És cobert per: 2268			
Fase Cronològica: Època moderna (XVI-XVIII)		Datació:	
Interpretació: Estrat de terres sorrenques de color gris amb cendres.			

Nom Jaciment/Codi: C/D'EN RULL 10-14-NOU DE ST. FRANCESC 9-13-CÒDOLS 22 BCN.		U.E.: 2253	
Tipus d'U.E.: Estrat/nivell		Definició:	
Textura: Cendrosa		Consistència: Compacta	
Composició Geològica: Llims			
Composició Orgànica: Carbons, Cendres			
Composició Artificial: Ceràmica			
Color: Gris fosc	Cota Superior: 4,44 (en metres)	Cota Inferior: 4,16 (en metres)	
Relacions Físiques: És cobert per: 2252			
Fase Cronològica: Època moderna (XVI-XVIII)		Datació:	
Interpretació: Estrat de terres cendroses amb coloració marró fosc- gris.			

Nom Jaciment/Codi: C/D'EN RULL 10-14-NOU DE ST. FRANCESC 9-13-CÒDOLS 22 BCN.		U.E.: 2254	
Tipus d'U.E.: Estrat/nivell		Definició: Anivellament	
Textura: Argilosa		Consistència: Compacta	
Composició Geològica: Argiles, Sorres			
Composició Orgànica: Carbons			
Composició Artificial: Morter			
Color: Marró fosc	Cota Superior: 0,00 (en metres)	Cota Inferior: 0,00 (en metres)	
Relacions Físiques: Cobreix a: 2129 És cobert per: 2296 És tallat per: 2126			
Fase Cronològica: Època contemporània (XIX-XXI)		Datació:	
Interpretació: Estrat d'anivellació i preparació del paviment U.E.2296.			

Nom Jaciment/Codi: C/D'EN RULL 10-14-NOU DE ST. FRANCESC 9-13-CÒDOLS 22 BCN.		U.E.: 2255	
Tipus d'U.E.: Estructura positiva		Definició: Canalització	
Composició Geològica:			
Composició Orgànica:			
Composició Artificial: Material de construcció, Morter			
Color:	Cota Superior:	4,54 (en metres)	Cota Inferior: 4,45 (en metres)
Amplada: 0,40 (en metres)		Longitud: 0,30 (en metres)	
Relacions Físiques: És cobert per: 2228 És tallat per: 2258 Farceix a: 2256 És farcit per: 2260			
Fase Cronològica: Època moderna (XVI-XVIII)		Datació: s. XVI-XVII	
Interpretació: Petita canalització amb perfil en u que discorre en direcció NW/SE.			

Nom Jaciment/Codi: C/D'EN RULL 10-14-NOU DE ST. FRANCESC 9-13-CÒDOLS 22 BCN.		U.E.: 2256	
Tipus d'U.E.: Estructura negativa/retall		Definició: Canalització	
Cota Superior:	0,00 (en metres)	Cota Inferior:	0,00 (en metres)
Relacions Físiques: Talla a: 2257 És farcit per: 2255			
Fase Cronològica: Època contemporània (XIX-XXI)		Datació:	
Interpretació: Rasa de la canalització U.E.2255.			

Nom Jaciment/Codi: C/D'EN RULL 10-14-NOU DE ST. FRANCESC 9-13-CÒDOLS 22 BCN.		U.E.: 2257	
Tipus d'U.E.: Estrat/nivell		Definició: Altres	
Textura: Argil-losorrenca		Consistència: Solta	
Composició Geològica: Argiles, Carbonatació càlcica, Sorres			
Composició Orgànica: Carbons			
Composició Artificial: Ceràmica			
Color: Gris	Cota Superior:	0,00 (en metres)	Cota Inferior: 0,00 (en metres)
Relacions Físiques: És tallat per: 2256-2258			
Fase Cronològica: Època moderna (XVI-XVIII)		Datació:	
Interpretació: Estrat de terres argil-losorrenques de color gris fosc amb cendres.			

Nom Jaciment/Codi: C/D'EN RULL 10-14-NOU DE ST. FRANCESC 9-13-CÒDOLS 22 BCN.		U.E.: 2258
Tipus d'U.E.: Estructura negativa/retall	Definició: Retall indeterminat	
Cota Superior: 4,46 (en metres)	Cota Inferior: 4,34 (en metres)	
Relacions Físiques: Talla a: 2227-2255-2257 És farcit per: 2259		
Fase Cronològica: Època moderna (XVI-XVIII)	Datació: s. XVII	
Interpretació: Retall indeterminat en forma de rasa, però que no podem acabar de definir ja que segueix fora l'àrea d'excavació.		

Nom Jaciment/Codi: C/D'EN RULL 10-14-NOU DE ST. FRANCESC 9-13-CÒDOLS 22 BCN.		U.E.: 2259
Tipus d'U.E.: Estrat/nivell	Definició: Farciment	
Textura: Sorrenca	Consistència: Solta	
Composició Geològica: Graves, Llims, Sorres		
Composició Orgànica: Carbons		
Composició Artificial: Ceràmica, Morter		
Color: Marró clar	Cota Superior: 4,46 (en metres)	Cota Inferior: 4,34 (en metres)
Relacions Físiques: És cobert per: 2228 Farceix a: 2258		
Fase Cronològica: Època moderna (XVI-XVIII)	Datació: s. XVII	
Interpretació: Estrat de farciment del retall U.E.2258.		

Nom Jaciment/Codi: C/D'EN RULL 10-14-NOU DE ST. FRANCESC 9-13-CÒDOLS 22 BCN.		U.E.: 2260
Tipus d'U.E.: Estrat/nivell	Definició: Farciment	
Textura: Sorrenca	Consistència: Solta	
Composició Geològica: Llims, Sorres		
Composició Orgànica: Carbons		
Composició Artificial:		
Color: Marró clar	Cota Superior: 4,50 (en metres)	Cota Inferior: 4,45 (en metres)
Relacions Físiques: Farceix a: 2255		
Fase Cronològica: Època moderna (XVI-XVIII)	Datació: s. XVII	
Interpretació: Estrat de farciment de la canalització U.E.2255.		

Nom Jaciment/Codi: C/D'EN RULL 10-14-NOU DE ST. FRANCESC 9-13-CÒDOLS 22 BCN.			U.E.: 2261
Tipus d'U.E.: Estrat/nivell	Definició: Farciment		
Textura: Sorrenca	Consistència: Solta		
Composició Geològica: Pedres, Sorres			
Composició Orgànica:			
Composició Artificial: Runa			
Color: Beige	Cota Superior: 4,50 (en metres)	Cota Inferior: 4,20 (en metres)	
Relacions Físiques: Cobreix a: 2262 És cobert per: 2185 Farceix a: 2250			
Fase Cronològica: Època contemporània (XIX-XXI)		Datació:	
Interpretació: Estrat de farciment de la rasa de la canalització U.E.2262			

Nom Jaciment/Codi: C/D'EN RULL 10-14-NOU DE ST. FRANCESC 9-13-CÒDOLS 22 BCN.			U.E.: 2262
Tipus d'U.E.: Estructura positiva	Definició: Canalització		
Composició Geològica:			
Composició Orgànica:			
Composició Artificial: Material de construcció, Morter			
Color:	Cota Superior: 4,18 (en metres)	Cota Inferior: 3,50 (en metres)	
Amplada: 1,06 (en metres)	Longitud: 1,20 (en metres)		
Relacions Físiques: És cobert per: 2261 Farceix a: 2250			
Fase Cronològica: Època contemporània (XIX-XXI)		Datació:	
Interpretació: Canalització construïda amb maons massissos de 0'30 x 0'15 m col·locats en horitzontal i amb el sostre de volta. Discorre en direcció NW/SE.			

Nom Jaciment/Codi: C/D'EN RULL 10-14-NOU DE ST. FRANCESC 9-13-CÒDOLS 22 BCN.		U.E.: 2263	
Tipus d'U.E.: Estrat/nivell		Definició: Altres	
Textura: Argil-losorrenca		Consistència: Solta	
Composició Geològica: Argiles, Sorres			
Composició Orgànica: Carbons			
Composició Artificial:			
Color: Beige	Cota Superior:	0,00 (en metres)	Cota Inferior: 0,00 (en metres)
Relacions Físiques: Cobreix a: 2264 És tallat per: 2250			
Fase Cronològica: Època moderna (XVI-XVIII)		Datació:	
Interpretació: Estrat de terres argil-losorrenques de beige tallat per la rasa U.E.2250.			

Nom Jaciment/Codi: C/D'EN RULL 10-14-NOU DE ST. FRANCESC 9-13-CÒDOLS 22 BCN.		U.E.: 2264	
Tipus d'U.E.: Estrat/nivell		Definició:	
Textura:		Consistència:	
Composició Geològica:			
Composició Orgànica:			
Composició Artificial:			
Color:	Cota Superior:	0,00 (en metres)	Cota Inferior: 0,00 (en metres)
Relacions Físiques: Cobreix a: 2265 És cobert per: 2263			
Fase Cronològica:		Datació:	
Interpretació: Estrat de terres argil-losorrenques de color marró fosc, tallat per la rasa U.E.2250.			

Nom Jaciment/Codi: C/D'EN RULL 10-14-NOU DE ST. FRANCESC 9-13-CÒDOLS 22 BCN.		U.E.: 2265	
Tipus d'U.E.: Estrat/nivell		Definició:	
Textura: Argil-losorrenca		Consistència: Compacta	
Composició Geològica: Argiles, Sorres			
Composició Orgànica: Carbons			
Composició Artificial: Ceràmica			
Color: Taronja	Cota Superior:	4,02 (en metres)	Cota Inferior: 3,86 (en metres)
Relacions Físiques: Cobreix a: 2235 És cobert per: 2264 És tallat per: 2250			
Fase Cronològica: Baix medieval (XIII-XV)		Datació:	
Interpretació: Estrat de terres argil-losorrenques de color marró- ataronjat tallat per la rasa U.E.2250.			

Nom Jaciment/Codi: C/D'EN RULL 10-14-NOU DE ST. FRANCESC 9-13-CÒDOLS 22 BCN.		U.E.: 2266	
Tipus d'U.E.: Estrat/nivell		Definició: Anivellament	
Textura: Sorrenca		Consistència: Solta	
Composició Geològica: Llims, Sorres			
Composició Orgànica: Carbons, Cendres			
Composició Artificial: Ceràmica			
Color: Gris	Cota Superior:	4,62 (en metres)	Cota Inferior: 4,37 (en metres)
Relacions Físiques: Cobreix a: 2333-2331			
Fase Cronològica: Època moderna (XVI-XVIII)		Datació: s. XVII	
Interpretació: Estrat d'anivellació, amb terres argil-losorrenques de color gris-verdós.			

Nom Jaciment/Codi: C/D'EN RULL 10-14-NOU DE ST. FRANCESC 9-13-CÒDOLS 22 BCN.		U.E.: 2267	
Tipus d'U.E.: Estructura positiva		Definició: Preparació de paviment	
Composició Geològica:			
Composició Orgànica:			
Composició Artificial: Morter			
Color:	Cota Superior:	4,12 (en metres)	Cota Inferior: 4,08 (en metres)
Amplada: 0,00 (en metres)		Longitud: 0,00 (en metres)	
Relacions Físiques: Cobreix a: 2234 És cobert per: 2246 És tallat per: 2354 Farceix a: 2220			
Fase Cronològica:		Datació:	
Interpretació: Nivell de preparació format per morter taronja.			

Nom Jaciment/Codi: C/D'EN RULL 10-14-NOU DE ST. FRANCESC 9-13-CÒDOLS 22 BCN.		U.E.: 2268	
Tipus d'U.E.: Estrat/nivell		Definició: Anivellament	
Textura:		Consistència:	
Composició Geològica: Argiles, Sorres			
Composició Orgànica: Carbons			
Composició Artificial: Ceràmica			
Color: Marró clar	Cota Superior:	5,01 (en metres)	Cota Inferior: 4,46 (en metres)
Relacions Físiques: Cobreix a: 2252 És cobert per: 2201			
Fase Cronològica: Època moderna (XVI-XVIII)		Datació: s. XVII	
Interpretació: Estrat de terres argil·losorrenques de color marró- ataronjat.			

Nom Jaciment/Codi: C/D'EN RULL 10-14-NOU DE ST. FRANCESC 9-13-CÒDOLS 22 BCN.		U.E.: 2269	
Tipus d'U.E.: Estructura positiva		Definició: Canalització	
Composició Geològica:			
Composició Orgànica:			
Composició Artificial: Material de construcció, Morter			
Color:	Cota Superior:	5,81 (en metres)	Cota Inferior: 5,51 (en metres)
Amplada: 0,50 (en metres)		Longitud: 1,00 (en metres)	
Relacions Físiques: Cobreix a: 2114 És cobert per: 2271 Farceix a: 2270			
Fase Cronològica: Època contemporània (XIX-XXI)		Datació:	
Interpretació: Canalització de maons massissos de 0,30 x 0,15 m. amb un tub de plom de 0,10 m. de diàmetre al centre que discorre en direcció E/W.			

Nom Jaciment/Codi: C/D'EN RULL 10-14-NOU DE ST. FRANCESC 9-13-CÒDOLS 22 BCN.		U.E.: 2270	
Tipus d'U.E.: Estructura negativa/retall		Definició: Canalització	
Cota Superior:	5,81 (en metres)	Cota Inferior:	5,36 (en metres)
Relacions Físiques: Talla a: 2036-2037 És farcit per: 2269-2271			
Fase Cronològica: Època contemporània (XIX-XXI)		Datació:	
Interpretació: Rasa de la canalització U.E.2269			

Nom Jaciment/Codi: C/D'EN RULL 10-14-NOU DE ST. FRANCESC 9-13-CÒDOLS 22 BCN.		U.E.: 2271	
Tipus d'U.E.: Estrat/nivell		Definició: Farciment	
Textura: Argil-lorrenca		Consistència: Solta	
Composició Geològica: Argiles, Pedres, Sorres			
Composició Orgànica:			
Composició Artificial: Material de construcció			
Color: Marró fosc	Cota Superior:	6,02 (en metres)	Cota Inferior: 5,80 (en metres)
Relacions Físiques: Cobreix a: 2269 És cobert per: 2019 Farceix a: 2270			
Fase Cronològica: Època contemporània (XIX-XXI)		Datació: S. XIX-XX	
Interpretació: Farciment de la rasa de la canalització U.E.2269.			

Nom Jaciment/Codi: C/D'EN RULL 10-14-NOU DE ST. FRANCESC 9-13-CÒDOLS 22 BCN.		U.E.: 2272	
Tipus d'U.E.: Estructura positiva		Definició: Revestiment	
Composició Geològica:			
Composició Orgànica:			
Composició Artificial: Altres			
Color: Blanc	Cota Superior: 5,22 (en metres)	Cota Inferior: 5,20 (en metres)	
Amplada: 0,00 (en metres)	Longitud: 0,00 (en metres)		
Relacions Físiques: És cobert per: 2307 Farceix a: 2273			
Fase Cronològica: Època moderna (XVI-XVIII)		Datació: s. XVIII	
Interpretació: Restes de l'enlluït de calç que rebesteix la bassa U.E.2273.			

Nom Jaciment/Codi: C/D'EN RULL 10-14-NOU DE ST. FRANCESC 9-13-CÒDOLS 22 BCN.		U.E.: 2273	
Tipus d'U.E.: Estructura negativa/retall		Definició: Dipòsit	
Cota Superior: 6,10 (en metres)	Cota Inferior: 5,24 (en metres)		
Relacions Físiques: Talla a: 2037 És farcit per: 2307-2272			
Fase Cronològica: Època moderna (XVI-XVIII)		Datació: s. XVIII	
Interpretació: Bassa d'amarar calç. Es tracta d'un retall de forma més o menys rectangular excavat en un estrat del s. XVII de la que se'n conserva el revestiment de calç de les parets, però en molt mal estat			

Nom Jaciment/Codi: C/D'EN RULL 10-14-NOU DE ST. FRANCESC 9-13-CÒDOLS 22 BCN.		U.E.: 2274	
Tipus d'U.E.: Estrat/nivell		Definició: Anivellament	
Textura: Argil-losorrenca		Consistència: Solta	
Composició Geològica: Argiles, Sorres			
Composició Orgànica:			
Composició Artificial:			
Color: Marró fosc	Cota Superior: 0,00 (en metres)	Cota Inferior: 0,00 (en metres)	
Relacions Físiques: Cobreix a: 2037 És cobert per: 2076			
Fase Cronològica: Època contemporània (XIX-XXI)		Datació:	
Interpretació: Estrat d'anivellament i preparació del paviment U.E.2106.			

Nom Jaciment/Codi: C/D'EN RULL 10-14-NOU DE ST. FRANCESC 9-13-CÒDOLS 22 BCN.		U.E.: 2275	
Tipus d'U.E.: Estructura positiva		Definició: Basament	
Composició Geològica: Pedres			
Composició Orgànica:			
Composició Artificial: Material de construcció, Morter			
Color:	Cota Superior:	5,55 (en metres)	Cota Inferior: 4,80 (en metres)
Amplada: 0,00 (en metres)		Longitud: 0,00 (en metres)	
Relacions Físiques: Farceix a: 2276			
Fase Cronològica: Època contemporània (XIX-XXI)		Datació:	
Interpretació: Basament.			

Nom Jaciment/Codi: C/D'EN RULL 10-14-NOU DE ST. FRANCESC 9-13-CÒDOLS 22 BCN.		U.E.: 2276	
Tipus d'U.E.: Estructura negativa/retall		Definició: Rasa de fonamentació	
Cota Superior:	5,55 (en metres)	Cota Inferior:	4,80 (en metres)
Relacions Físiques: Talla a: 2045 És farcit per: 2275			
Fase Cronològica: Època contemporània (XIX-XXI)		Datació:	
Interpretació: Rasa del basament de formigó.			

Nom Jaciment/Codi: C/D'EN RULL 10-14-NOU DE ST. FRANCESC 9-13-CÒDOLS 22 BCN.		U.E.: 2277	
Tipus d'U.E.: Estructura positiva		Definició: Canalització	
Composició Geològica:			
Composició Orgànica:			
Composició Artificial: Material de construcció, Altres			
Color:	Cota Superior:	5,98 (en metres)	Cota Inferior: 5,67 (en metres)
Amplada: 0,50 (en metres)		Longitud: 1,00 (en metres)	
Relacions Físiques: Farceix a: 2278			
Fase Cronològica: Època contemporània (XIX-XXI)		Datació:	
Interpretació: Canalització de maons massissos de 30 x 15 cm. amb un tub de ceràmica de 10 cm de diàmetre al centre que discorre en direcció NE/SW.			

Nom Jaciment/Codi: C/D'EN RULL 10-14-NOU DE ST. FRANCESC 9-13-CÒDOLS 22 BCN.		U.E.: 2278
Tipus d'U.E.: Estructura negativa/retall	Definició: Claveguera	
Cota Superior: 5,98 (en metres)	Cota Inferior: 5,67 (en metres)	
Relacions Físiques: Talla a: 2037 És farcit per: 2277		
Fase Cronològica: Època contemporània (XIX-XXI)	Datació:	
Interpretació: Rasa de la claveguera U.E.2277		

Nom Jaciment/Codi: C/D'EN RULL 10-14-NOU DE ST. FRANCESC 9-13-CÒDOLS 22 BCN.		U.E.: 2279
Tipus d'U.E.: Estructura negativa/retall	Definició: Retall indeterminat	
Cota Superior: 3,94 (en metres)	Cota Inferior: 3,80 (en metres)	
Relacions Físiques: Talla a: 2071 És farcit per: 2299		
Fase Cronològica: Baix medieval (XIII-XV)	Datació:	
Interpretació: Retall indeterminat de forma circular del qual en només podem documentar 1/4 part, ja que la resta queda fora de l'àrea d'excavació.		

Nom Jaciment/Codi: C/D'EN RULL 10-14-NOU DE ST. FRANCESC 9-13-CÒDOLS 22 BCN.		U.E.: 2280
Tipus d'U.E.: Estructura negativa/retall	Definició: Retall indeterminat	
Cota Superior: 3,94 (en metres)	Cota Inferior: 3,80 (en metres)	
Relacions Físiques: Talla a: 2071 És farcit per: 2281		
Fase Cronològica: Baix medieval (XIII-XV)	Datació:	
Interpretació: Retall indeterminat de forma circular del qual en només podem documentar 1/4 part, ja que la resta queda fora de l'àrea d'excavació.		

Nom Jaciment/Codi: C/D'EN RULL 10-14-NOU DE ST. FRANCESC 9-13-CÒDOLS 22 BCN.			U.E.: 2281
Tipus d'U.E.: Estrat/nivell	Definició: Farciment		
Textura: Argil-losorrenca	Consistència: Solta		
Composició Geològica: Argiles, Sorres			
Composició Orgànica: Carbons			
Composició Artificial: Ceràmica			
Color: Marró fosc	Cota Superior: 3,94 (en metres)	Cota Inferior: 3,80 (en metres)	
Relacions Físiques: Farceix a: 2280			
Fase Cronològica: Baix medieval (XIII-XV)		Datació:	
Interpretació: Nivell de farciment del retall U.E.2280			

Nom Jaciment/Codi: C/D'EN RULL 10-14-NOU DE ST. FRANCESC 9-13-CÒDOLS 22 BCN.			U.E.: 2282
Tipus d'U.E.: Estructura positiva	Definició: Preparació de paviment		
Composició Geològica: Graves			
Composició Orgànica:			
Composició Artificial: Material de construcció, Altres			
Color: Gris	Cota Superior: 5,20 (en metres)	Cota Inferior: 5,08 (en metres)	
Amplada: 0,00 (en metres)	Longitud: 0,00 (en metres)		
Relacions Físiques: Cobreix a: 2179 És cobert per: 2199			
Fase Cronològica: Època contemporània (XIX-XXI)		Datació: s. XX	
Interpretació: Nivell de preparació del paviment U.E.2199.			

Nom Jaciment/Codi: C/D'EN RULL 10-14-NOU DE ST. FRANCESC 9-13-CÒDOLS 22 BCN.			U.E.: 2283
Tipus d'U.E.: Estructura negativa/retall	Definició:		
Cota Superior: 0,00 (en metres)	Cota Inferior: 0,00 (en metres)		
Relacions Físiques: És farcit per: 2336			
Fase Cronològica:		Datació:	
Interpretació:			

Nom Jaciment/Codi: C/D'EN RULL 10-14-NOU DE ST. FRANCESC 9-13-CÒDOLS 22 BCN.		U.E.: 2284	
Tipus d'U.E.: Estructura positiva		Definició: Claveguera	
Composició Geològica:			
Composició Orgànica:			
Composició Artificial: Material de construcció, Morter			
Color:	Cota Superior:	5,59 (en metres)	Cota Inferior: 5,22 (en metres)
Amplada: 0,50 (en metres)		Longitud: 1,00 (en metres)	
Relacions Físiques: Farceix a: 2285 És lliura a: 2339			
Fase Cronològica: Època contemporània (XIX-XXI)		Datació:	
Interpretació: Claveguera construïda amb maons massissos de 0'30 X 0'15 m, combinats amb pedres de tamany mitjà que discorre en direcció NE/SW.			

Nom Jaciment/Codi: C/D'EN RULL 10-14-NOU DE ST. FRANCESC 9-13-CÒDOLS 22 BCN.		U.E.: 2285	
Tipus d'U.E.: Estructura negativa/retall		Definició: Claveguera	
Cota Superior:	5,59 (en metres)	Cota Inferior:	5,22 (en metres)
Relacions Físiques: Talla a: 2208 És farcit per: 2284			
Fase Cronològica: Època contemporània (XIX-XXI)		Datació: S. XIX-XX	
Interpretació: Rasa de la claveguera U.E.2284.			

Nom Jaciment/Codi: C/D'EN RULL 10-14-NOU DE ST. FRANCESC 9-13-CÒDOLS 22 BCN.		U.E.: 2286	
Tipus d'U.E.: Estructura positiva		Definició: Envà	
Composició Geològica:			
Composició Orgànica:			
Composició Artificial: Material de construcció, Morter			
Color:	Cota Superior:	5,32 (en metres)	Cota Inferior: 3,72 (en metres)
Amplada: 0,15 (en metres)		Longitud: 1,60 (en metres)	
Relacions Físiques: Farceix a: 2287			
Fase Cronològica: Època contemporània (XIX-XXI)		Datació:	
Interpretació: Envà obrat per una renglera de maons plans de 0,30 m. x 0,15 m. lligats amb morter de color blanc . Possiblement sigui una paret d'un dipòsit			

Nom Jaciment/Codi: C/D'EN RULL 10-14-NOU DE ST. FRANCESC 9-13-CÒDOLS 22 BCN.		U.E.: 2287
Tipus d'U.E.: Estructura negativa/retall	Definició: Rasa de fonamentació	
Cota Superior: 0,00 (en metres)	Cota Inferior: 0,00 (en metres)	
Relacions Físiques: És farcit per: 2286		
Fase Cronològica: Època contemporània (XIX-XXI)	Datació:	
Interpretació: Rasa del mur U.E.2286.		

Nom Jaciment/Codi: C/D'EN RULL 10-14-NOU DE ST. FRANCESC 9-13-CÒDOLS 22 BCN.		U.E.: 2288
Tipus d'U.E.: Estrat/nivell	Definició:	
Textura: Argil-losorrenca	Consistència: Solta	
Composició Geològica: Argiles, Carbonatació càlcica, Sorres		
Composició Orgànica: Carbons		
Composició Artificial: Morter		
Color: Gris	Cota Superior: 0,00 (en metres)	Cota Inferior: 0,00 (en metres)
Relacions Físiques: Cobreix a: 2289-2302 És cobert per: 2208 És tallat per: 2297		
Fase Cronològica: Època moderna (XVI-XVIII)	Datació: s. XVII	
Interpretació: Estrat de terres argil-losorrenques, amb nombrosos nòdols de carbonatació càlcica i restes de morter groguenc.		

Nom Jaciment/Codi: C/D'EN RULL 10-14-NOU DE ST. FRANCESC 9-13-CÒDOLS 22 BCN.		U.E.: 2289
Tipus d'U.E.: Estrat/nivell	Definició:	
Textura: Argil-losorrenca	Consistència: Compacta	
Composició Geològica: Argiles, Carbonatació càlcica, Sorres		
Composició Orgànica: Carbons		
Composició Artificial: Morter		
Color: Marró clar	Cota Superior: 4,76 (en metres)	Cota Inferior: 4,39 (en metres)
Relacions Físiques: Cobreix a: 2290-2325-2188 És cobert per: 2288		
Fase Cronològica: Època moderna (XVI-XVIII)	Datació: s. XVII	
Interpretació: Estrat de terres argil-losorrenques, de color marró clar- ataronjat, amb nombrosos nòdols de carbonatació càlcica i restes de morter blanc.		

Nom Jaciment/Codi: C/D'EN RULL 10-14-NOU DE ST. FRANCESC 9-13-CÒDOLS 22 BCN.		U.E.: 2290	
Tipus d'U.E.: Estrat/nivell		Definició:	
Textura: Argil-losorrenca		Consistència: Solta	
Composició Geològica: Argiles, Graves, Sorres			
Composició Orgànica: Carbons			
Composició Artificial: Ceràmica, Morter			
Color: Gris fosc	Cota Superior: 4,39 (en metres)	Cota Inferior: 4,06 (en metres)	
Relacions Físiques: Cobreix a: 2071-2234-2338 És cobert per: 2289			
Fase Cronològica: Època moderna (XVI-XVIII)		Datació: s. XVII	
Interpretació: Estrat de terres argil-losorrenques, de color marró fosc-gris, amb grava i restes de morter taronja.			

Nom Jaciment/Codi: C/D'EN RULL 10-14-NOU DE ST. FRANCESC 9-13-CÒDOLS 22 BCN.		U.E.: 2291	
Tipus d'U.E.: Estructura positiva		Definició: Fonamentació	
Composició Geològica: Pedres			
Composició Orgànica:			
Composició Artificial: Material de construcció, Morter, Pedra treballada			
Color:	Cota Superior: 5,56 (en metres)	Cota Inferior: 3,86 (en metres)	
Amplada: 0,00 (en metres)	Longitud: 0,00 (en metres)		
Relacions Físiques:			
Fase Cronològica: Època moderna (XVI-XVIII)		Datació: s. XVIII- XIX	
Interpretació: fonamentació del mur perimetral de tancament a la zona W del solar.			

Nom Jaciment/Codi: C/D'EN RULL 10-14-NOU DE ST. FRANCESC 9-13-CÒDOLS 22 BCN.		U.E.: 2292	
Tipus d'U.E.: Estrat/nivell		Definició:	
Textura: Sorrenca		Consistència: Solta	
Composició Geològica: Llims, Sorres			
Composició Orgànica: Carbons			
Composició Artificial: Ceràmica			
Color: Gris	Cota Superior: 4,76 (en metres)	Cota Inferior: 4,60 (en metres)	
Relacions Físiques: Cobreix a: 2310-2293 És cobert per: 2037			
Fase Cronològica: Època moderna (XVI-XVIII)		Datació: s. XVI-XVII	
Interpretació: Estrat de terres sorrenques de color gris, amb material ceràmic del s.XVI i XVII.			

Nom Jaciment/Codi: C/D'EN RULL 10-14-NOU DE ST. FRANCESC 9-13-CÒDOLS 22 BCN.		U.E.: 2293	
Tipus d'U.E.: Estructura positiva		Definició: Pou	
Composició Geològica: Pedres			
Composició Orgànica:			
Composició Artificial: Material de construcció, Morter, Pedra treballada			
Color:	Cota Superior: 4,64 (en metres)	Cota Inferior: 4,00 (en metres)	
Amplada: 0,00 (en metres)	Longitud: 0,00 (en metres)		
Relacions Físiques: És cobert per: 2037-2292 Farceix a: 2294 És farcit per: 2295 Se li lliura: 2310			
Fase Cronològica: Època moderna (XVI-XVIII)		Datació:	
Interpretació: Pou construït amb pedres de mesura mitjana (algunes irregulars i d'altres treballades en forma de carreu) lligades amb dos tipus de morter de calç, un més blanquinos i l'altre d'un color ataronjat			

Nom Jaciment/Codi: C/D'EN RULL 10-14-NOU DE ST. FRANCESC 9-13-CÒDOLS 22 BCN.		U.E.: 2294	
Tipus d'U.E.: Estructura negativa/retall		Definició: Pou	
Cota Superior: 4,64 (en metres)	Cota Inferior: 4,00 (en metres)		
Relacions Físiques: És farcit per: 2293			
Fase Cronològica: Època moderna (XVI-XVIII)		Datació:	
Interpretació: Rasa del pou U.E.2293.			

Nom Jaciment/Codi: C/D'EN RULL 10-14-NOU DE ST. FRANCESC 9-13-CÒDOLS 22 BCN.			U.E.: 2295
Tipus d'U.E.: Estrat/nivell	Definició: Farciment		
Textura: Sorrenca	Consistència: Solta		
Composició Geològica: Sorres			
Composició Orgànica: Carbons			
Composició Artificial: Ceràmica, Runa			
Color: Beige	Cota Superior: 4,56 (en metres)	Cota Inferior: 0,00 (en metres)	
Relacions Físiques: És cobert per: 2037 Farceix a: 2293			
Fase Cronològica: Època moderna (XVI-XVIII)	Datació: s. XVI- XVII		
Interpretació: Nivell de farciment del pou U.E.2293			

Nom Jaciment/Codi: C/D'EN RULL 10-14-NOU DE ST. FRANCESC 9-13-CÒDOLS 22 BCN.			U.E.: 2296
Tipus d'U.E.: Estructura positiva	Definició: Paviment		
Composició Geològica:			
Composició Orgànica:			
Composició Artificial: Material de construcció, Morter			
Color:	Cota Superior: 5,46 (en metres)	Cota Inferior: 4,40 (en metres)	
Amplada: 0,00 (en metres)	Longitud: 0,00 (en metres)		
Relacions Físiques: Cobreix a: 2254 És solidària amb: 2425			
Fase Cronològica: Època contemporània (XIX-XXI)	Datació:		
Interpretació: Paviment format per un planxé de ciment de 6 cm de gruix.			

Nom Jaciment/Codi: C/D'EN RULL 10-14-NOU DE ST. FRANCESC 9-13-CÒDOLS 22 BCN.			U.E.: 2297
Tipus d'U.E.: Estructura negativa/retall	Definició: Rasa de fonamentació		
Cota Superior: 5,69 (en metres)	Cota Inferior: 3,86 (en metres)		
Relacions Físiques: Talla a: 2208-2288-2302 És farcit per: 2298			
Fase Cronològica: Època moderna (XVI-XVIII)	Datació: s. XVIII-XIX		
Interpretació: Rasa de fonamentació del mur U.E.2291.			

Nom Jaciment/Codi: C/D'EN RULL 10-14-NOU DE ST. FRANCESC 9-13-CÒDOLS 22 BCN.		U.E.: 2298	
Tipus d'U.E.: Estrat/nivell		Definició: Farciment	
Textura: Argil-losorrenca		Consistència:	
Composició Geològica: Argiles, Sorres			
Composició Orgànica: Carbons			
Composició Artificial: Ceràmica			
Color: Marró fosc	Cota Superior:	5,69 (en metres)	Cota Inferior: 3,85 (en metres)
Relacions Físiques: És tallat per: 2149 Farceix a: 2297			
Fase Cronològica: Època moderna (XVI-XVIII)		Datació: s. XVIII-XIX	
Interpretació: Nivell de farciment de la rasa del mur U.E.2291			

Nom Jaciment/Codi: C/D'EN RULL 10-14-NOU DE ST. FRANCESC 9-13-CÒDOLS 22 BCN.		U.E.: 2299	
Tipus d'U.E.: Estrat/nivell		Definició: Farciment	
Textura: Argilosa		Consistència: Compacta	
Composició Geològica: Argiles			
Composició Orgànica: Carbons			
Composició Artificial: Ceràmica			
Color: Marró fosc	Cota Superior:	3,94 (en metres)	Cota Inferior: 3,80 (en metres)
Relacions Físiques: És cobert per: 2245 Farceix a: 2279			
Fase Cronològica: Baix medieval (XIII-XV)		Datació:	
Interpretació: Nivell de farciment del retall U.E.2279.			

Nom Jaciment/Codi: C/D'EN RULL 10-14-NOU DE ST. FRANCESC 9-13-CÒDOLS 22 BCN.		U.E.: 2300	
Tipus d'U.E.: Estructura positiva		Definició: Altres	
Composició Geològica:			
Composició Orgànica:			
Composició Artificial: Metall			
Color:	Cota Superior:	0,00 (en metres)	Cota Inferior: 0,00 (en metres)
Amplada: 0,00 (en metres)	Longitud: 0,00 (en metres)		
Relacions Físiques:			
Fase Cronològica:		Datació:	
Interpretació: Tap de ferro del desaigüe de la bassa 1 dels safareigs públics.			

Nom Jaciment/Codi: C/D'EN RULL 10-14-NOU DE ST. FRANCESC 9-13-CÒDOLS 22 BCN.		U.E.: 2302	
Tipus d'U.E.: Estrat/nivell		Definició:	
Textura: Argil-losorrenca		Consistència: Compacta	
Composició Geològica: Argiles, Sorres			
Composició Orgànica: Carbons			
Composició Artificial: Ceràmica			
Color: Marró fosc	Cota Superior:	0,00 (en metres)	Cota Inferior: 0,00 (en metres)
Relacions Físiques:			
Cobreix a: 2234-2344			
És cobert per: 2288			
És tallat per: 2297-2341			
Fase Cronològica: Baix medieval (XIII-XV)		Datació:	
Interpretació: Estrat argil-losorrenc, de color marró fosc- gris, amb restes de ceràmica medieval.			

Nom Jaciment/Codi: C/D'EN RULL 10-14-NOU DE ST. FRANCESC 9-13-CÒDOLS 22 BCN.			U.E.: 2303
Tipus d'U.E.: Estrat/nivell	Definició: Enderroc		
Textura: Sorrenca	Consistència: Solta		
Composició Geològica: Pedres, Sorres			
Composició Orgànica:			
Composició Artificial: Material de construcció, Runa			
Color: Beige	Cota Superior: 5,06 (en metres)	Cota Inferior: 4,72 (en metres)	
Relacions Físiques: Cobreix a: 2202 És cobert per: 2037			
Fase Cronològica: Època moderna (XVI-XVIII)		Datació: s. XVII	
Interpretació: Nivell format per material d'enderroc del s. XVII.			

Nom Jaciment/Codi: C/D'EN RULL 10-14-NOU DE ST. FRANCESC 9-13-CÒDOLS 22 BCN.			U.E.: 2304
Tipus d'U.E.: Estructura positiva	Definició: Claveguera		
Composició Geològica:			
Composició Orgànica:			
Composició Artificial: Material de construcció, Morter			
Color:	Cota Superior: 6,36 (en metres)	Cota Inferior: 6,04 (en metres)	
Amplada: 0,50 (en metres)	Longitud: 0,80 (en metres)		
Relacions Físiques: Farceix a: 2305			
Fase Cronològica: Època contemporània (XIX-XXI)		Datació:	
Interpretació: Claveguera construïda amb maons massissos de 0'30 X 0'15 m, que discorre en direcció NE/SW. Els maons estan lligats amb morter de calç blanc.			

Nom Jaciment/Codi: C/D'EN RULL 10-14-NOU DE ST. FRANCESC 9-13-CÒDOLS 22 BCN.			U.E.: 2305
Tipus d'U.E.: Estructura negativa/retall	Definició: Claveguera		
Cota Superior: 0,00 (en metres)	Cota Inferior: 0,00 (en metres)		
Relacions Físiques: És farcit per: 2304			
Fase Cronològica: Època contemporània (XIX-XXI)		Datació: S. XIX-XX	
Interpretació: Rasa de la claveguera U.E.2304.			

Nom Jaciment/Codi: C/D'EN RULL 10-14-NOU DE ST. FRANCESC 9-13-CÒDOLS 22 BCN.			U.E.: 2306
Tipus d'U.E.: Estrat/nivell	Definició: Altres		
Textura: Sorrenca	Consistència: Compacta		
Composició Geològica: Sorres			
Composició Orgànica: Carbons			
Composició Artificial: Ceràmica			
Color: Taronja	Cota Superior: 4,54 (en metres)	Cota Inferior: 4,00 (en metres)	
Relacions Físiques: És cobert per: 2201 És tallat per: 2144			
Fase Cronològica: Època moderna (XVI-XVIII)	Datació: s. XVI		
Interpretació: Nivell de sorres de coloració taronja- vermelloses, amb material del s.XVI			

Nom Jaciment/Codi: C/D'EN RULL 10-14-NOU DE ST. FRANCESC 9-13-CÒDOLS 22 BCN.			U.E.: 2307
Tipus d'U.E.: Estrat/nivell	Definició: Farciment		
Textura: Argil-lorrenca	Consistència: Solta		
Composició Geològica: Argiles, Sorres			
Composició Orgànica: Carbons			
Composició Artificial: Ceràmica			
Color: Marró clar	Cota Superior: 6,14 (en metres)	Cota Inferior: 5,22 (en metres)	
Relacions Físiques: Cobreix a: 2272 És cobert per: 2036 Farceix a: 2273			
Fase Cronològica: Època moderna (XVI-XVIII)	Datació: s. XVII-XVIII		
Interpretació: Nivell de farciment de la bassa d'amarar calç U.E.2273.			

Nom Jaciment/Codi: C/D'EN RULL 10-14-NOU DE ST. FRANCESC 9-13-CÒDOLS 22 BCN.		U.E.: 2308	
Tipus d'U.E.: Estructura positiva		Definició: Altres	
Composició Geològica:			
Composició Orgànica:			
Composició Artificial:			
Color:	Cota Superior: 5,17 (en metres)	Cota Inferior: 4,76 (en metres)	
Amplada: 0,00 (en metres)	Longitud: 0,00 (en metres)		
Relacions Físiques: Farceix a: 2309			
Fase Cronològica: Època contemporània (XIX-XXI)		Datació:	
Interpretació: Estructura indeterminada de planta rectangular formada per tres murs de maons de 30 x 15 cm lligats amb morter de calç blanc.			

Nom Jaciment/Codi: C/D'EN RULL 10-14-NOU DE ST. FRANCESC 9-13-CÒDOLS 22 BCN.		U.E.: 2309	
Tipus d'U.E.: Estructura negativa/retall		Definició: Rasa de fonamentació	
Cota Superior: 0,00 (en metres)	Cota Inferior: 0,00 (en metres)		
Relacions Físiques: Talla a: 2211 És farcit per: 2308			
Fase Cronològica: Època contemporània (XIX-XXI)		Datació: S. XIX-XX	
Interpretació: Rasa de l'estructura U.E.2308.			

Nom Jaciment/Codi: C/D'EN RULL 10-14-NOU DE ST. FRANCESC 9-13-CÒDOLS 22 BCN.		U.E.: 2310	
Tipus d'U.E.: Estructura positiva		Definició: Mur	
Composició Geològica:			
Composició Orgànica:			
Composició Artificial: Material de construcció, Morter			
Color:	Cota Superior: 4,82 (en metres)	Cota Inferior: 4,50 (en metres)	
Amplada: 0,34 (en metres)	Longitud: 0,44 (en metres)		
Relacions Físiques: És cobert per: 2292 Farceix a: 2311 És lliura a: 2293 És solidària amb: 2186			
Fase Cronològica: Època moderna (XVI-XVIII)		Datació: s. XVII	
Interpretació: Petit mur localitzat a la banda W de la cala 16 que presenta una direcció NW/SE.			

Nom Jaciment/Codi: C/D'EN RULL 10-14-NOU DE ST. FRANCESC 9-13-CÒDOLS 22 BCN.		U.E.: 2311
Tipus d'U.E.: Estructura negativa/retall	Definició: Rasa de fonamentació	
Cota Superior: 0,00 (en metres)	Cota Inferior: 0,00 (en metres)	
Relacions Físiques: És farcit per: 2310		
Fase Cronològica: Època moderna (XVI-XVIII)	Datació: s. XVI- XVII	
Interpretació: Rasa del muret U.E.2310.		

Nom Jaciment/Codi: C/D'EN RULL 10-14-NOU DE ST. FRANCESC 9-13-CÒDOLS 22 BCN.		U.E.: 2312
Tipus d'U.E.: Estructura positiva	Definició: Mur	
Composició Geològica: Pedres		
Composició Orgànica:		
Composició Artificial: Morter		
Color:	Cota Superior: 4,95 (en metres)	Cota Inferior: 4,40 (en metres)
Amplada: 0,60 (en metres)	Longitud: 2,60 (en metres)	
Relacions Físiques: És cobert per: 2225-2226 Farceix a: 2313 És solidària amb: 2227		
Fase Cronològica: Època moderna (XVI-XVIII)	Datació: s. XVII	
Interpretació: Mur de trajectòria N/S, bastit amb pedres de diverses mides i lligades amb morter de calç de color ataronjat.		

Nom Jaciment/Codi: C/D'EN RULL 10-14-NOU DE ST. FRANCESC 9-13-CÒDOLS 22 BCN.		U.E.: 2313
Tipus d'U.E.: Estructura negativa/retall	Definició: Rasa de fonamentació	
Cota Superior: 0,00 (en metres)	Cota Inferior: 0,00 (en metres)	
Relacions Físiques: És farcit per: 2312		
Fase Cronològica: Època moderna (XVI-XVIII)	Datació: s. XVII	
Interpretació: Rasa del mur U.E.2312		

Nom Jaciment/Codi: C/D'EN RULL 10-14-NOU DE ST. FRANCESC 9-13-CÒDOLS 22 BCN.		U.E.: 2314	
Tipus d'U.E.: Estructura positiva		Definició: Canalització	
Composició Geològica:			
Composició Orgànica:			
Composició Artificial: Material de construcció, Morter			
Color:	Cota Superior:	5,13 (en metres)	Cota Inferior: 4,63 (en metres)
Amplada: 0,50 (en metres)		Longitud: 0,50 (en metres)	
Relacions Físiques: És cobert per: 2194 És farcit per: 2316			
Fase Cronològica: Època contemporània (XIX-XXI)		Datació:	
Interpretació: Baixant d'aigües format per maons rectangulars de dos tipus, de 15 x 30 cm a la solera i a la zona inferior de les parets, i de 10 x 30 cm a la zona superior. Lligats amb morter de calç blanca. Presenta una forma arrodonida en direcció E/W			

Nom Jaciment/Codi: C/D'EN RULL 10-14-NOU DE ST. FRANCESC 9-13-CÒDOLS 22 BCN.		U.E.: 2315	
Tipus d'U.E.: Estructura negativa/retall		Definició: Canalització	
Cota Superior:	0,00 (en metres)	Cota Inferior:	0,00 (en metres)
Relacions Físiques: Talla a: 2195			
Fase Cronològica: Època contemporània (XIX-XXI)		Datació: S. XIX-XX	
Interpretació: Rasa de la canalització U.E.2314			

Nom Jaciment/Codi: C/D'EN RULL 10-14-NOU DE ST. FRANCESC 9-13-CÒDOLS 22 BCN.		U.E.: 2316	
Tipus d'U.E.: Estrat/nivell		Definició: Farciment	
Textura: Argil-losorrenca		Consistència: Solta	
Composició Geològica: Argiles, Sorres			
Composició Orgànica:			
Composició Artificial: Material de construcció			
Color: Marró clar	Cota Superior:	0,00 (en metres)	Cota Inferior: 0,00 (en metres)
Relacions Físiques: Farceix a: 2314			
Fase Cronològica: Època contemporània (XIX-XXI)		Datació: S. XIX-XX	
Interpretació: Nivell de farciment de la canalització U.E.2314.			

Nom Jaciment/Codi: C/D'EN RULL 10-14-NOU DE ST. FRANCESC 9-13-CÒDOLS 22 BCN.		U.E.: 2317	
Tipus d'U.E.: Estructura positiva		Definició: Canalització	
Composició Geològica:			
Composició Orgànica:			
Composició Artificial: Material de construcció, Morter			
Color:	Cota Superior:	5,50 (en metres)	Cota Inferior: 4,80 (en metres)
Amplada: 0,70 (en metres)		Longitud: 1,20 (en metres)	
Relacions Físiques: Farceix a: 2318 És farcit per: 2176-2319			
Fase Cronològica: Època contemporània (XIX-XXI)		Datació:	
Interpretació: Canalització localitzada a les cales 20-21 que discorre en direcció NE/SW cap al carrer dels Còdols			

Nom Jaciment/Codi: C/D'EN RULL 10-14-NOU DE ST. FRANCESC 9-13-CÒDOLS 22 BCN.		U.E.: 2318	
Tipus d'U.E.: Estructura negativa/retall		Definició: Canalització	
Cota Superior:	0,00 (en metres)	Cota Inferior:	0,00 (en metres)
Relacions Físiques: Talla a: 2036-2037-2038 És tallat per: 2140 És farcit per: 2317			
Fase Cronològica: Època contemporània (XIX-XXI)		Datació: s. XVIII-XIX	
Interpretació: Rasa de la canalització U.E.2317			

Nom Jaciment/Codi: C/D'EN RULL 10-14-NOU DE ST. FRANCESC 9-13-CÒDOLS 22 BCN.		U.E.: 2319	
Tipus d'U.E.: Estrat/nivell		Definició: Farciment	
Textura: Argil-losorrenca		Consistència: Solta	
Composició Geològica: Argiles, Sorres			
Composició Orgànica: Carbons			
Composició Artificial: Material de construcció			
Color: Marró clar	Cota Superior:	0,00 (en metres)	Cota Inferior: 0,00 (en metres)
Relacions Físiques: És cobert per: 2000 Farceix a: 2317			
Fase Cronològica: Època moderna (XVI-XVIII)		Datació: s. XVIII- XIX	
Interpretació: Nivell de farciment de la canalització U.E.2317.			

Nom Jaciment/Codi: C/D'EN RULL 10-14-NOU DE ST. FRANCESC 9-13-CÒDOLS 22 BCN.		U.E.: 2320	
Tipus d'U.E.: Estructura positiva		Definició: Canalització	
Composició Geològica:			
Composició Orgànica:			
Composició Artificial: Material de construcció, Morter			
Color:	Cota Superior:	4,52 (en metres)	Cota Inferior: 4,22 (en metres)
Amplada: 0,50 (en metres)		Longitud: 0,00 (en metres)	
Relacions Físiques: Farceix a: 2321			
Fase Cronològica: Època moderna (XVI-XVIII)		Datació: s. XVI-XVII	
Interpretació: Canalització localitzada a la cala 6, bastida amb maons rectangulars de 0,30 m. X 0,15 m. i lligats amb un morter de calç groguenc. Discorre en direcció N/S.			

Nom Jaciment/Codi: C/D'EN RULL 10-14-NOU DE ST. FRANCESC 9-13-CÒDOLS 22 BCN.		U.E.: 2321	
Tipus d'U.E.: Estructura negativa/retall		Definició: Claveguera	
Cota Superior:	0,00 (en metres)	Cota Inferior:	0,00 (en metres)
Relacions Físiques: És farcit per: 2320			
Fase Cronològica: Època moderna (XVI-XVIII)		Datació: s. XVI- XVII	
Interpretació: Rasa de la claveguera U.E. 2320.			

Nom Jaciment/Codi: C/D'EN RULL 10-14-NOU DE ST. FRANCESC 9-13-CÒDOLS 22 BCN.		U.E.: 2322	
Tipus d'U.E.: Estrat/nivell		Definició: Farciment	
Textura: Argil-losorrenca		Consistència: Solta	
Composició Geològica: Argiles, Sorres			
Composició Orgànica: Carbons			
Composició Artificial: Ceràmica, Material de construcció, Plàstics, Runa, Vidre, Altres			
Color: Marró fosc	Cota Superior:	0,00 (en metres)	Cota Inferior: 0,00 (en metres)
Relacions Físiques: Farceix a: 2034			
Fase Cronològica: Època contemporània (XIX-XXI)		Datació: S. XIX-XX	
Interpretació: Nivell de farciment de la canalització U.E.2034.			

Nom Jaciment/Codi: C/D'EN RULL 10-14-NOU DE ST. FRANCESC 9-13-CÒDOLS 22 BCN.		U.E.: 2323	
Tipus d'U.E.: Estructura positiva		Definició: Claveguera	
Composició Geològica:			
Composició Orgànica:			
Composició Artificial: Material de construcció, Morter			
Color:	Cota Superior:	5,05 (en metres)	Cota Inferior: 4,54 (en metres)
Amplada: 0,60 (en metres)		Longitud: 1,60 (en metres)	
Relacions Físiques: És cobert per: 2190 Farceix a: 2324			
Fase Cronològica: Època contemporània (XIX-XXI)		Datació:	
Interpretació: Claveguera que discorre en direcció E/W.			

Nom Jaciment/Codi: C/D'EN RULL 10-14-NOU DE ST. FRANCESC 9-13-CÒDOLS 22 BCN.		U.E.: 2324	
Tipus d'U.E.: Estructura negativa/retall		Definició: Claveguera	
Cota Superior: 0,00 (en metres)		Cota Inferior: 0,00 (en metres)	
Relacions Físiques: Talla a: 2185-2241-2191-2184 És farcit per: 2323			
Fase Cronològica: Època contemporània (XIX-XXI)		Datació: S. XIX-XX	
Interpretació: Rasa de la claveguera U.E.2323.			

Nom Jaciment/Codi: C/D'EN RULL 10-14-NOU DE ST. FRANCESC 9-13-CÒDOLS 22 BCN.		U.E.: 2325	
Tipus d'U.E.: Estrat/nivell		Definició:	
Textura: Argil-losorrenca		Consistència: Compacta	
Composició Geològica: Argiles, Sorres			
Composició Orgànica: Carbons			
Composició Artificial: Ceràmica			
Color: Gris	Cota Superior:	4,60 (en metres)	Cota Inferior: 4,22 (en metres)
Relacions Físiques: Cobreix a: 2234 És cobert per: 2289			
Fase Cronològica: Baix medieval (XIII-XV)		Datació: S.XV	
Interpretació: Estrat de terres argil-losorrenques amb una coloració marró fosc- gris, amb restes materials del s.XV.			

Nom Jaciment/Codi: C/D'EN RULL 10-14-NOU DE ST. FRANCESC 9-13-CÒDOLS 22 BCN.		U.E.: 2326
Tipus d'U.E.: Estructura negativa/retall	Definició: Retall indeterminat	
Cota Superior: 4,00 (en metres)	Cota Inferior: 3,74 (en metres)	
Relacions Físiques: Talla a: 2071-2372 És farcit per: 2327		
Fase Cronològica: Baix medieval (XIII-XV)	Datació: s.XIV-XV	
Interpretació: Retall indeterminat de forma circular del qual només en podem documentar 1/4 part, ja que la resta queda fora de l'àrea d'excavació.		

Nom Jaciment/Codi: C/D'EN RULL 10-14-NOU DE ST. FRANCESC 9-13-CÒDOLS 22 BCN.		U.E.: 2327
Tipus d'U.E.: Estrat/nivell	Definició: Farciment	
Textura: Argil-losorrenca	Consistència: Compacta	
Composició Geològica: Argiles, Sorres		
Composició Orgànica: Carbons		
Composició Artificial: Ceràmica		
Color: Marró fosc	Cota Superior: 4,03 (en metres)	Cota Inferior: 3,44 (en metres)
Relacions Físiques: Farceix a: 2326		
Fase Cronològica: Baix medieval (XIII-XV)	Datació: s.XIV-XV	
Interpretació: Nivell de farciment del retall U.E.2326.		

Nom Jaciment/Codi: C/D'EN RULL 10-14-NOU DE ST. FRANCESC 9-13-CÒDOLS 22 BCN.		U.E.: 2328
Tipus d'U.E.: Estructura positiva	Definició: Paviment	
Composició Geològica:		
Composició Orgànica:		
Composició Artificial: Material de construcció, Morter		
Color:	Cota Superior: 4,54 (en metres)	Cota Inferior: 4,50 (en metres)
Amplada: 0,40 (en metres)	Longitud: 2,00 (en metres)	
Relacions Físiques: Cobreix a: 2048		
Fase Cronològica: Època moderna (XVI-XVIII)	Datació: s. XVI-XVII	
Interpretació: Restes d'una pavimentació molt malmesa de rajols rectangulars de 0,30 m. x 0,15 m. lligats amb morter sorrenc de color taronja.		

Nom Jaciment/Codi: C/D'EN RULL 10-14-NOU DE ST. FRANCESC 9-13-CÒDOLS 22 BCN.			U.E.: 2329
Tipus d'U.E.: Estrat/nivell	Definició: Farciment		
Textura: Argil-losorrenca	Consistència: Solta		
Composició Geològica: Argiles, Pedres, Sorres			
Composició Orgànica:			
Composició Artificial: Material de construcció			
Color: Marró clar	Cota Superior: 4,80 (en metres)	Cota Inferior: 4,11 (en metres)	
Relacions Físiques: Farceix a: 2009			
Fase Cronològica: Època contemporània (XIX-XXI)		Datació: s. XVIII- XIX	
Interpretació: Nivell de farciment de la rasa de fonamentació del mur U.E.2008.			

Nom Jaciment/Codi: C/D'EN RULL 10-14-NOU DE ST. FRANCESC 9-13-CÒDOLS 22 BCN.			U.E.: 2330
Tipus d'U.E.: Estructura negativa/retall	Definició: Retall indeterminat		
Cota Superior: 4,59 (en metres)	Cota Inferior: 4,01 (en metres)		
Relacions Físiques: Talla a: 2234-2332 És farcit per: 2331			
Fase Cronològica: Època moderna (XVI-XVIII)		Datació: s. XVI-XVII	
Interpretació: Retall indeterminat de forma circular del qual només en podem documentar una part, ja que la resta queda fora de l'àrea d'excavació.			

Nom Jaciment/Codi: C/D'EN RULL 10-14-NOU DE ST. FRANCESC 9-13-CÒDOLS 22 BCN.			U.E.: 2331
Tipus d'U.E.: Estrat/nivell	Definició: Farciment		
Textura: Argil-losorrenca	Consistència: Solta		
Composició Geològica: Argiles, Sorres			
Composició Orgànica: Carbons			
Composició Artificial: Ceràmica			
Color: Marró clar	Cota Superior: 0,00 (en metres)	Cota Inferior: 0,00 (en metres)	
Relacions Físiques: És cobert per: 2266 Farceix a: 2330			
Fase Cronològica: Època moderna (XVI-XVIII)		Datació: s. XVI- XVII	
Interpretació: Nivell de farciment del retall U.E.2330, amb material del s.XVI-XVII.			

Nom Jaciment/Codi: C/D'EN RULL 10-14-NOU DE ST. FRANCESC 9-13-CÒDOLS 22 BCN.		U.E.: 2332	
Tipus d'U.E.: Estrat/nivell		Definició: Abandonament	
Textura: Argilosa		Consistència: Compacta	
Composició Geològica: Argiles			
Composició Orgànica: Carbons			
Composició Artificial: Ceràmica			
Color: Marró fosc	Cota Superior: 4,37 (en metres)	Cota Inferior: 4,18 (en metres)	
Relacions Físiques: És tallat per: 2330			
Fase Cronològica: Baix medieval (XIII-XV)		Datació: s.XIV-XV	
Interpretació: Estrat de terres argiloses compactes amb una coloració marró fosc,i amb restes materials del s.XV.			

Nom Jaciment/Codi: C/D'EN RULL 10-14-NOU DE ST. FRANCESC 9-13-CÒDOLS 22 BCN.		U.E.: 2333	
Tipus d'U.E.: Estructura positiva		Definició: Altres	
Composició Geològica:			
Composició Orgànica:			
Composició Artificial: Morter, Pedra treballada			
Color:	Cota Superior: 4,46 (en metres)	Cota Inferior: 4,16 (en metres)	
Amplada: 0,00 (en metres)	Longitud: 0,00 (en metres)		
Relacions Físiques: Cobreix a: 2346-2348 És cobert per: 2266			
Fase Cronològica: Època moderna (XVI-XVIII)		Datació: s. XVII	
Interpretació: Estructura formada per tres lloses de pedra escairades de grans dimensions i lligades amb morter de calç beige-groguenc. Conformaria la coberta del pou U.E.2346 per tal de segellar-lo en el moment de la seva amortització			

Nom Jaciment/Codi: C/D'EN RULL 10-14-NOU DE ST. FRANCESC 9-13-CÒDOLS 22 BCN.		U.E.: 2334	
Tipus d'U.E.: Estructura positiva		Definició: Mur	
Composició Geològica: Pedres			
Composició Orgànica:			
Composició Artificial: Morter			
Color:	Cota Superior: 6,20 (en metres)	Cota Inferior: 6,01 (en metres)	
Amplada: 0,30 (en metres)	Longitud: 1,14 (en metres)		
Relacions Físiques: És cobert per: 2093 Farceix a: 2335 És solidària amb: 2106			
Fase Cronològica: Època contemporània (XIX-XXI)		Datació:	
Interpretació: Restes d'un muret de trajectòria E/W del qual només es conserva una filada de pedres.			

Nom Jaciment/Codi: C/D'EN RULL 10-14-NOU DE ST. FRANCESC 9-13-CÒDOLS 22 BCN.		U.E.: 2335	
Tipus d'U.E.: Estructura negativa/retall		Definició: Rasa de fonamentació	
Cota Superior: 0,00 (en metres)	Cota Inferior: 0,00 (en metres)		
Relacions Físiques: Talla a: 2037 És farcit per: 2334			
Fase Cronològica: Època contemporània (XIX-XXI)		Datació: S. XIX-XX	
Interpretació: Rasa del mur U.E.2334.			

Nom Jaciment/Codi: C/D'EN RULL 10-14-NOU DE ST. FRANCESC 9-13-CÒDOLS 22 BCN.		U.E.: 2336	
Tipus d'U.E.: Estrat/nivell		Definició: Farciment	
Textura: Argil-lorrenca		Consistència: Solta	
Composició Geològica: Argiles, Sorres			
Composició Orgànica: Carbons			
Composició Artificial: Ceràmica			
Color: Marró fosc	Cota Superior: 0,00 (en metres)	Cota Inferior: 0,00 (en metres)	
Relacions Físiques: Farceix a: 2283			
Fase Cronològica: Baix medieval (XIII-XV)		Datació:	
Interpretació: Nivell de farciment del retall U.E.2283.			

Nom Jaciment/Codi: C/D'EN RULL 10-14-NOU DE ST. FRANCESC 9-13-CÒDOLS 22 BCN.		U.E.: 2337
Tipus d'U.E.: Estructura negativa/retall	Definició: Retall indeterminat	
Cota Superior: 0,00 (en metres)	Cota Inferior: 0,00 (en metres)	
Relacions Físiques: Talla a: 2071 És farcit per: 2338		
Fase Cronològica: Baix medieval (XIII-XV)	Datació: s.XIV-XV	
Interpretació: Retall indeterminat en forma de rasa allargada.		

Nom Jaciment/Codi: C/D'EN RULL 10-14-NOU DE ST. FRANCESC 9-13-CÒDOLS 22 BCN.		U.E.: 2338
Tipus d'U.E.: Estrat/nivell	Definició: Farciment	
Textura: Argil-lsorrenca	Consistència: Solta	
Composició Geològica: Argiles, Sorres		
Composició Orgànica: Carbons		
Composició Artificial: Ceràmica		
Color: Marró fosc	Cota Superior: 0,00 (en metres)	Cota Inferior: 0,00 (en metres)
Relacions Físiques: És cobert per: 2290 Farceix a: 2337		
Fase Cronològica: Baix medieval (XIII-XV)	Datació: s.XIV-XV	
Interpretació: Nivell de farciment del retall U.E.2337.		

Nom Jaciment/Codi: C/D'EN RULL 10-14-NOU DE ST. FRANCESC 9-13-CÒDOLS 22 BCN.		U.E.: 2339
Tipus d'U.E.: Estructura positiva	Definició: Fonamentació	
Composició Geològica: Pedres		
Composició Orgànica:		
Composició Artificial: Material de construcció, Morter		
Color:	Cota Superior: 5,33 (en metres)	Cota Inferior: 4,09 (en metres)
Amplada: 0,84 (en metres)	Longitud: 0,84 (en metres)	
Relacions Físiques: Farceix a: 2340 Se li lliura: 2284 És solidària amb: 2006		
Fase Cronològica: Època contemporània (XIX-XXI)	Datació:	
Interpretació: Fonamentació d'un possible pilar o contrafort que possiblement estaria relacionat amb l'arc de descàrrega que veiem a la paret U.E.2006		

Nom Jaciment/Codi: C/D'EN RULL 10-14-NOU DE ST. FRANCESC 9-13-CÒDOLS 22 BCN.		U.E.: 2340
Tipus d'U.E.: Estructura negativa/retall	Definició: Rasa de fonamentació	
Cota Superior: 0,00 (en metres)	Cota Inferior: 0,00 (en metres)	
Relacions Físiques: És farcit per: 2339		
Fase Cronològica: Època moderna (XVI-XVIII)	Datació: s. XVIII-XIX	
Interpretació: Rasa de la U.E.2339.		

Nom Jaciment/Codi: C/D'EN RULL 10-14-NOU DE ST. FRANCESC 9-13-CÒDOLS 22 BCN.		U.E.: 2341
Tipus d'U.E.: Estructura negativa/retall	Definició: Cubeta	
Cota Superior: 0,00 (en metres)	Cota Inferior: 0,00 (en metres)	
Relacions Físiques: Talla a: 2071-2302 És farcit per: 2342		
Fase Cronològica: Baix medieval (XIII-XV)	Datació:	
Interpretació: Retall circular excavat a les argiles romanes U.E.2071.		

Nom Jaciment/Codi: C/D'EN RULL 10-14-NOU DE ST. FRANCESC 9-13-CÒDOLS 22 BCN.		U.E.: 2342
Tipus d'U.E.: Estrat/nivell	Definició: Farciment	
Textura: Argilosa	Consistència: Compacta	
Composició Geològica: Argiles		
Composició Orgànica: Carbons		
Composició Artificial: Ceràmica		
Color: Marró fosc	Cota Superior: 4,15 (en metres)	Cota Inferior: 3,79 (en metres)
Relacions Físiques: Farceix a: 2341		
Fase Cronològica: Baix medieval (XIII-XV)	Datació:	
Interpretació: Farciment del retall U.E.2341		

Nom Jaciment/Codi: C/D'EN RULL 10-14-NOU DE ST. FRANCESC 9-13-CÒDOLS 22 BCN.		U.E.: 2343
Tipus d'U.E.: Estructura negativa/retall	Definició: Retall indeterminat	
Cota Superior: 0,00 (en metres)	Cota Inferior: 0,00 (en metres)	
Relacions Físiques: És tallat per: 2149 És farcit per: 2344		
Fase Cronològica: Baix medieval (XIII-XV)	Datació:	
Interpretació: Retall indeterminat de forma allargada.		

Nom Jaciment/Codi: C/D'EN RULL 10-14-NOU DE ST. FRANCESC 9-13-CÒDOLS 22 BCN.		U.E.: 2344
Tipus d'U.E.: Estrat/nivell	Definició: Farciment	
Textura: Argilosa	Consistència: Compacta	
Composició Geològica: Argiles		
Composició Orgànica: Carbons		
Composició Artificial: Ceràmica		
Color: Marró fosc	Cota Superior: 4,16 (en metres)	Cota Inferior: 4,02 (en metres)
Relacions Físiques: És cobert per: 2302 És tallat per: 2149 Farceix a: 2343		
Fase Cronològica: Baix medieval (XIII-XV)	Datació:	
Interpretació: Farciment del retall U.E.2343.		

Nom Jaciment/Codi: C/D'EN RULL 10-14-NOU DE ST. FRANCESC 9-13-CÒDOLS 22 BCN.		U.E.: 2345
Tipus d'U.E.: Estrat/nivell	Definició: Obliteració	
Textura: Argil·losorenca	Consistència: Solta	
Composició Geològica: Argiles		
Composició Orgànica: Carbons		
Composició Artificial: Ceràmica		
Color: Gris	Cota Superior: 4,44 (en metres)	Cota Inferior: 4,14 (en metres)
Relacions Físiques: Cobreix a: 2346-2234		
Fase Cronològica: Època moderna (XVI-XVIII)	Datació: s. XVI	
Interpretació: Estrat de terres argil·losorenques amb una coloració marró fosc- gris, amb restes materials del s.XVI.		

Nom Jaciment/Codi: C/D'EN RULL 10-14-NOU DE ST. FRANCESC 9-13-CÒDOLS 22 BCN.		U.E.: 2346	
Tipus d'U.E.: Estructura positiva		Definició: Pou	
Composició Geològica: Pedres			
Composició Orgànica:			
Composició Artificial: Material de construcció, Morter			
Color:	Cota Superior:	4,10 (en metres)	Cota Inferior: 4,10 (en metres)
Amplada: 0,00 (en metres)		Longitud: 0,00 (en metres)	
Relacions Físiques: És cobert per: 2333-2345 Farceix a: 2347 És farcit per: 2348			
Fase Cronològica: Època moderna (XVI-XVIII)		Datació: s. XVI	
Interpretació: Antic pou d'aigua que possiblement va ser reutilitzat com a pou mort amb posterioritat.			

Nom Jaciment/Codi: C/D'EN RULL 10-14-NOU DE ST. FRANCESC 9-13-CÒDOLS 22 BCN.		U.E.: 2347	
Tipus d'U.E.: Estructura negativa/retall		Definició: Pou	
Cota Superior:	4,14 (en metres)	Cota Inferior:	0,00 (en metres)
Relacions Físiques: És farcit per: 2346			
Fase Cronològica: Baix medieval (XIII-XV)		Datació: s. XV-XVI	
Interpretació: Rasa del pou U.E.2347.			

Nom Jaciment/Codi: C/D'EN RULL 10-14-NOU DE ST. FRANCESC 9-13-CÒDOLS 22 BCN.		U.E.: 2348	
Tipus d'U.E.: Estrat/nivell		Definició: Farciment	
Textura: Argil-lorrenca		Consistència: Solta	
Composició Geològica: Argiles, Sorres			
Composició Orgànica: Carbons			
Composició Artificial: Ceràmica			
Color: Marró fosc	Cota Superior:	4,14 (en metres)	Cota Inferior: 0,00 (en metres)
Relacions Físiques: És cobert per: 2333 Farceix a: 2346			
Fase Cronològica: Baix medieval (XIII-XV)		Datació: s. XV-XVI	
Interpretació: Nivell de farciment del pou U.E.2346.			

Nom Jaciment/Codi: C/D'EN RULL 10-14-NOU DE ST. FRANCESC 9-13-CÒDOLS 22 BCN.		U.E.: 2349	
Tipus d'U.E.: Estructura positiva		Definició: Mur	
Composició Geològica:			
Composició Orgànica:			
Composició Artificial: Material de construcció, Morter			
Color:	Cota Superior:	5,54 (en metres)	Cota Inferior: 3,14 (en metres)
Amplada: 0,30 (en metres)		Longitud: 0,00 (en metres)	
Relacions Físiques: Farceix a: 2350 És solidària amb: 2351			
Fase Cronològica: Època contemporània (XIX-XXI)		Datació:	
Interpretació: Paret de compartimentació interior de la finca del carrer dels Còdols, n°16 que travessa el solar en direcció NE/SW			

Nom Jaciment/Codi: C/D'EN RULL 10-14-NOU DE ST. FRANCESC 9-13-CÒDOLS 22 BCN.		U.E.: 2350	
Tipus d'U.E.: Estructura negativa/retall		Definició: Rasa de fonamentació	
Cota Superior:	0,00 (en metres)	Cota Inferior:	0,00 (en metres)
Relacions Físiques: És farcit per: 2349			
Fase Cronològica: Època contemporània (XIX-XXI)		Datació: S. XIX-XX	
Interpretació: Rasa del mur U.E.2349			

Nom Jaciment/Codi: C/D'EN RULL 10-14-NOU DE ST. FRANCESC 9-13-CÒDOLS 22 BCN.		U.E.: 2351	
Tipus d'U.E.: Estructura positiva		Definició: Fonamentació	
Composició Geològica: Pedres			
Composició Orgànica:			
Composició Artificial: Material de construcció, Morter			
Color:	Cota Superior:	4,72 (en metres)	Cota Inferior: 4,58 (en metres)
Amplada: 0,60 (en metres)		Longitud: 0,40 (en metres)	
Relacions Físiques: Farceix a: 2352 És solidària amb: 2349			
Fase Cronològica: Època contemporània (XIX-XXI)		Datació:	
Interpretació: Fonamentació d'una estructura indeterminada.			

Nom Jaciment/Codi: C/D'EN RULL 10-14-NOU DE ST. FRANCESC 9-13-CÒDOLS 22 BCN.		U.E.: 2352
Tipus d'U.E.: Estructura negativa/retall		Definició: Rasa de fonamentació
Cota Superior: 0,00 (en metres)	Cota Inferior: 0,00 (en metres)	
Relacions Físiques: És farcit per: 2351		
Fase Cronològica: Època contemporània (XIX-XXI)		Datació: S. XIX-XX
Interpretació: Rasa del mur U.E.2351.		

Nom Jaciment/Codi: C/D'EN RULL 10-14-NOU DE ST. FRANCESC 9-13-CÒDOLS 22 BCN.		U.E.: 2353
Tipus d'U.E.: Estructura positiva		Definició: Basament
Composició Geològica: Pedres		
Composició Orgànica:		
Composició Artificial: Material de construcció, Morter		
Color:	Cota Superior: 4,63 (en metres)	Cota Inferior: 3,98 (en metres)
Amplada: 0,00 (en metres)	Longitud: 0,00 (en metres)	
Relacions Físiques: Farceix a: 2354		
Fase Cronològica: Època contemporània (XIX-XXI)		Datació: S. XIX-XX
Interpretació: Basament d'un possible pilar.		

Nom Jaciment/Codi: C/D'EN RULL 10-14-NOU DE ST. FRANCESC 9-13-CÒDOLS 22 BCN.		U.E.: 2354
Tipus d'U.E.: Estructura negativa/retall		Definició: Altres
Cota Superior: 4,63 (en metres)	Cota Inferior: 3,98 (en metres)	
Relacions Físiques: Talla a: 2231-2246-2267 És farcit per: 2353		
Fase Cronològica: Època contemporània (XIX-XXI)		Datació: S. XIX-XX
Interpretació: Retall del basament U.E.2353.		

Nom Jaciment/Codi: C/D'EN RULL 10-14-NOU DE ST. FRANCESC 9-13-CÒDOLS 22 BCN.		U.E.: 2355	
Tipus d'U.E.: Estructura positiva		Definició: Preparació de paviment	
Composició Geològica:			
Composició Orgànica:			
Composició Artificial: Morter			
Color: Beige	Cota Superior: 4,64 (en metres)	Cota Inferior: 4,61 (en metres)	
Amplada: 0,00 (en metres)	Longitud: 0,00 (en metres)		
Relacions Físiques: Cobreix a: 2218			
Fase Cronològica: Època moderna (XVI-XVIII)		Datació: s. XVII	
Interpretació:			

Nom Jaciment/Codi: C/D'EN RULL 10-14-NOU DE ST. FRANCESC 9-13-CÒDOLS 22 BCN.		U.E.: 2356	
Tipus d'U.E.: Estructura positiva		Definició: Mur	
Composició Geològica:			
Composició Orgànica:			
Composició Artificial: Material de construcció, Altres			
Color: Taronja	Cota Superior: 0,00 (en metres)	Cota Inferior: 0,00 (en metres)	
Amplada: 0,00 (en metres)	Longitud: 0,00 (en metres)		
Relacions Físiques: Farceix a: 2357			
Fase Cronològica: Època contemporània (XIX-XXI)		Datació: s. XXI	
Interpretació: Mur perimetral a la banda nord del solar. Construït recentment amb motiu de les obres actuals del CEIP BAIXERES.			

Nom Jaciment/Codi: C/D'EN RULL 10-14-NOU DE ST. FRANCESC 9-13-CÒDOLS 22 BCN.		U.E.: 2357	
Tipus d'U.E.: Estructura negativa/retall		Definició: Rasa de fonamentació	
Cota Superior: 0,00 (en metres)	Cota Inferior: 0,00 (en metres)		
Relacions Físiques: És farcit per: 2356			
Fase Cronològica: Època contemporània (XIX-XXI)		Datació: s. XXI	
Interpretació: Retall del mur U.E.2356.			

Nom Jaciment/Codi: C/D'EN RULL 10-14-NOU DE ST. FRANCESC 9-13-CÒDOLS 22 BCN.		U.E.: 2358	
Tipus d'U.E.: Estructura positiva		Definició: Canalització	
Composició Geològica:			
Composició Orgànica:			
Composició Artificial: Material de construcció, Morter			
Color:	Cota Superior:	6,51 (en metres)	Cota Inferior: 6,21 (en metres)
Amplada: 0,40 (en metres)		Longitud: 2,40 (en metres)	
Relacions Físiques: És solidària amb: 2360			
Fase Cronològica: Època contemporània (XIX-XXI)		Datació:	
Interpretació: Canalització construïda amb maons rectangulars de 0,30 m. x 0,15 m. i lligats amb morter de calç blanc. Funcionària amb les restes de fonamentació d'una antiga font que pertany als baixos de la finca del carrer dels Còdols nº 18 (U.E.2360).			

Nom Jaciment/Codi: C/D'EN RULL 10-14-NOU DE ST. FRANCESC 9-13-CÒDOLS 22 BCN.		U.E.: 2359	
Tipus d'U.E.: Estructura negativa/retall		Definició: Canalització	
Cota Superior:	0,00 (en metres)	Cota Inferior:	0,00 (en metres)
Relacions Físiques: És solidària amb: 2360			
Fase Cronològica: Època contemporània (XIX-XXI)		Datació:	
Interpretació: Rasa de la canalització U.E.2358			

Nom Jaciment/Codi: C/D'EN RULL 10-14-NOU DE ST. FRANCESC 9-13-CÒDOLS 22 BCN.		U.E.: 2360	
Tipus d'U.E.: Estructura positiva		Definició: Fonamentació	
Composició Geològica: Pedres			
Composició Orgànica:			
Composició Artificial: Material de construcció, Morter			
Color:	Cota Superior:	6,78 (en metres)	Cota Inferior: 6,01 (en metres)
Amplada: 0,00 (en metres)		Longitud: 0,00 (en metres)	
Relacions Físiques: Farceix a: 2361 És solidària amb: 2358-2368-2359			
Fase Cronològica: Època contemporània (XIX-XXI)		Datació:	
Interpretació: Estructura de planta semicircular, construïda amb maons plans de 0,30 x 0,15 m. lligats amb morter de calç blanc. Es tracta de la base d'una font adossada a l'antic muret de tancament del pati de les finques del carrer Còdols, nº 18-20.			

Nom Jaciment/Codi: C/D'EN RULL 10-14-NOU DE ST. FRANCESC 9-13-CÒDOLS 22 BCN.		U.E.: 2361
Tipus d'U.E.: Estructura negativa/retall	Definició: Altres	
Cota Superior: 0,00 (en metres)	Cota Inferior: 0,00 (en metres)	
Relacions Físiques: És farcit per: 2360		
Fase Cronològica:		Datació:
Interpretació: Retall de l'estructura U.E.2360.		

Nom Jaciment/Codi: C/D'EN RULL 10-14-NOU DE ST. FRANCESC 9-13-CÒDOLS 22 BCN.		U.E.: 2362
Tipus d'U.E.: Estructura positiva	Definició: Claveguera	
Composició Geològica:		
Composició Orgànica:		
Composició Artificial: Material de construcció, Morter		
Color:	Cota Superior: 6,31 (en metres)	Cota Inferior: 6,01 (en metres)
Amplada: 0,50 (en metres)	Longitud: 2,30 (en metres)	
Relacions Físiques: Farceix a: 2363		
Fase Cronològica: Època contemporània (XIX-XXI)		Datació:
Interpretació: Claveguera construïda amb maons rectangulars de 0,30 m. x 0,15 m. lligats amb morter de calç blanc, que discorre en direcció N/S.		

Nom Jaciment/Codi: C/D'EN RULL 10-14-NOU DE ST. FRANCESC 9-13-CÒDOLS 22 BCN.		U.E.: 2363
Tipus d'U.E.: Estructura negativa/retall	Definició: Claveguera	
Cota Superior: 0,00 (en metres)	Cota Inferior: 0,00 (en metres)	
Relacions Físiques: És farcit per: 2362		
Fase Cronològica: Època contemporània (XIX-XXI)		Datació:
Interpretació: Retall de la claveguera 2362.		

Nom Jaciment/Codi: C/D'EN RULL 10-14-NOU DE ST. FRANCESC 9-13-CÒDOLS 22 BCN.		U.E.: 2364	
Tipus d'U.E.: Estructura positiva		Definició: Mur	
Composició Geològica:			
Composició Orgànica:			
Composició Artificial: Material de construcció, Morter			
Color:	Cota Superior:	5,80 (en metres)	Cota Inferior: 4,94 (en metres)
Amplada: 0,30 (en metres)		Longitud: 2,00 (en metres)	
Relacions Físiques: Farceix a: 2365			
Fase Cronològica: Època contemporània (XIX-XXI)		Datació:	
Interpretació: Mur perimetral que delimita l' antic pati dels baixos del C/ dels Còdols nº 18 i 20.			

Nom Jaciment/Codi: C/D'EN RULL 10-14-NOU DE ST. FRANCESC 9-13-CÒDOLS 22 BCN.		U.E.: 2365	
Tipus d'U.E.: Estructura negativa/retall		Definició: Rasa de fonamentació	
Cota Superior:	0,00 (en metres)	Cota Inferior:	0,00 (en metres)
Relacions Físiques: És farcit per: 2364			
Fase Cronològica: Època contemporània (XIX-XXI)		Datació: S. XIX-XX	
Interpretació: Rasa del mur U.E.2364.			

Nom Jaciment/Codi: C/D'EN RULL 10-14-NOU DE ST. FRANCESC 9-13-CÒDOLS 22 BCN.		U.E.: 2366	
Tipus d'U.E.: Estructura positiva		Definició: Envà	
Composició Geològica:			
Composició Orgànica:			
Composició Artificial: Material de construcció, Morter			
Color:	Cota Superior:	6,41 (en metres)	Cota Inferior: 5,90 (en metres)
Amplada: 0,40 (en metres)		Longitud: 0,80 (en metres)	
Relacions Físiques: Farceix a: 2367			
Fase Cronològica: Època contemporània (XIX-XXI)		Datació:	
Interpretació: Envà obrat per dues rengleres de maons plans de 0,30 m. x 0,15 m. lligats amb morter de color blanc			

Nom Jaciment/Codi: C/D'EN RULL 10-14-NOU DE ST. FRANCESC 9-13-CÒDOLS 22 BCN.		U.E.: 2367
Tipus d'U.E.: Estructura negativa/retall	Definició: Rasa de fonamentació	
Cota Superior: 0,00 (en metres)	Cota Inferior: 0,00 (en metres)	
Relacions Físiques: És farcit per: 2366		
Fase Cronològica: Època contemporània (XIX-XXI)	Datació: S. XIX-XX	
Interpretació: Rasa del mur U.E.2366.		

Nom Jaciment/Codi: C/D'EN RULL 10-14-NOU DE ST. FRANCESC 9-13-CÒDOLS 22 BCN.		U.E.: 2368
Tipus d'U.E.: Estructura positiva	Definició: Claveguera	
Composició Geològica:		
Composició Orgànica:		
Composició Artificial: Material de construcció, Morter		
Color:	Cota Superior: 6,40 (en metres)	Cota Inferior: 6,36 (en metres)
Amplada: 0,40 (en metres)	Longitud: 0,80 (en metres)	
Relacions Físiques: Farceix a: 2369 És solidària amb: 2360		
Fase Cronològica: Època contemporània (XIX-XXI)	Datació:	
Interpretació: Solera d'una claveguera formada per rajols quadrats de 0,25 x 0,25 m. lligats amb morter de calç blanc. En canvi, per a la base d'on començarien les parets, s'han utilitzat maons rectangulars de 0,30 m. X 0,10 m. disposats en filera un al costat de l'altre		

Nom Jaciment/Codi: C/D'EN RULL 10-14-NOU DE ST. FRANCESC 9-13-CÒDOLS 22 BCN.		U.E.: 2369
Tipus d'U.E.: Estructura negativa/retall	Definició: Claveguera	
Cota Superior: 0,00 (en metres)	Cota Inferior: 0,00 (en metres)	
Relacions Físiques: És farcit per: 2368		
Fase Cronològica: Època contemporània (XIX-XXI)	Datació: S. XIX-XX	
Interpretació: Rasa de la claveguera U.E.2369		

Nom Jaciment/Codi: C/D'EN RULL 10-14-NOU DE ST. FRANCESC 9-13-CÒDOLS 22 BCN.		U.E.: 2370	
Tipus d'U.E.: Estructura positiva		Definició: Fonamentació	
Composició Geològica: Pedres			
Composició Orgànica:			
Composició Artificial: Material de construcció, Morter			
Color:	Cota Superior:	5,60 (en metres)	Cota Inferior: 4,00 (en metres)
Amplada: 0,44 (en metres)		Longitud: 0,80 (en metres)	
Relacions Físiques: És igual a: 2110 Farceix a: 2371 És solidària amb: 2203			
Fase Cronològica: Època contemporània (XIX-XXI)		Datació:	
Interpretació: Fonamentació del mur antic de tancament de la finca del carrer dels Còdols, nº16. Presenta una trajectòria NE/SW.			

Nom Jaciment/Codi: C/D'EN RULL 10-14-NOU DE ST. FRANCESC 9-13-CÒDOLS 22 BCN.		U.E.: 2371	
Tipus d'U.E.: Estructura negativa/retall		Definició: Rasa de fonamentació	
Cota Superior:	0,00 (en metres)	Cota Inferior:	0,00 (en metres)
Relacions Físiques: Talla a: 2387 És farcit per: 2370			
Fase Cronològica: Època contemporània (XIX-XXI)		Datació: S. XIX-XX	
Interpretació: Rasa del mur U.E.2370.			

Nom Jaciment/Codi: C/D'EN RULL 10-14-NOU DE ST. FRANCESC 9-13-CÒDOLS 22 BCN.		U.E.: 2372	
Tipus d'U.E.: Estructura negativa/retall		Definició: Altres	
Cota Superior:	4,02 (en metres)	Cota Inferior:	3,76 (en metres)
Relacions Físiques: És tallat per: 2326 És farcit per: 2373			
Fase Cronològica: Baix medieval (XIII-XV)		Datació: s.XIV-XV	
Interpretació: Retall en forma de rasa.			

Nom Jaciment/Codi: C/D'EN RULL 10-14-NOU DE ST. FRANCESC 9-13-CÒDOLS 22 BCN.			U.E.: 2373
Tipus d'U.E.: Estrat/nivell	Definició: Farciment		
Textura: Argil-losorrenca	Consistència: Compacta		
Composició Geològica: Argiles, Sorres			
Composició Orgànica: Carbons			
Composició Artificial: Ceràmica			
Color: Marró fosc	Cota Superior: 4,02 (en metres)	Cota Inferior: 3,76 (en metres)	
Relacions Físiques: És cobert per: 2234 Farceix a: 2372			
Fase Cronològica:		Datació:	
Interpretació: Farciment del retall U.E.2372.			

Nom Jaciment/Codi: C/D'EN RULL 10-14-NOU DE ST. FRANCESC 9-13-CÒDOLS 22 BCN.			U.E.: 2374
Tipus d'U.E.: Estructura positiva	Definició: Claveguera		
Composició Geològica:			
Composició Orgànica:			
Composició Artificial: Material de construcció, Morter			
Color:	Cota Superior: 4,89 (en metres)	Cota Inferior: 4,74 (en metres)	
Amplada: 0,60 (en metres)	Longitud: 1,00 (en metres)		
Relacions Físiques: Farceix a: 2375			
Fase Cronològica: Època contemporània (XIX-XXI)		Datació:	
Interpretació: Restes de la solera i les parets d'una claveguera obrada amb maons rectangulars de 0,30 m. X 0,15 m. i lligats amb morter de calç blanc.			

Nom Jaciment/Codi: C/D'EN RULL 10-14-NOU DE ST. FRANCESC 9-13-CÒDOLS 22 BCN.			U.E.: 2375
Tipus d'U.E.: Estructura negativa/retall	Definició: Claveguera		
Cota Superior: 0,00 (en metres)	Cota Inferior: 0,00 (en metres)		
Relacions Físiques: És farcit per: 2374			
Fase Cronològica: Època contemporània (XIX-XXI)		Datació: S. XIX-XX	
Interpretació: Retall de la claveguera U.E.2374.			

Nom Jaciment/Codi: C/D'EN RULL 10-14-NOU DE ST. FRANCESC 9-13-CÒDOLS 22 BCN.		U.E.: 2376	
Tipus d'U.E.: Estrat/nivell		Definició: Mur	
Textura:		Consistència:	
Composició Geològica:			
Composició Orgànica:			
Composició Artificial: Material de construcció, Morter			
Color:	Cota Superior:	5,50 (en metres)	Cota Inferior: 4,80 (en metres)
Relacions Físiques: És igual a: 2074 Farceix a: 2377			
Fase Cronològica: Època contemporània (XIX-XXI)		Datació:	
Interpretació: Mur de compartimentació interior de la finca del carrer dels Còdols, n°16 que travessa el solar en direcció NE/SW, fet amb maons lligats amb morter de calç blanc.			

Nom Jaciment/Codi: C/D'EN RULL 10-14-NOU DE ST. FRANCESC 9-13-CÒDOLS 22 BCN.		U.E.: 2377	
Tipus d'U.E.: Estructura negativa/retall		Definició: Rasa de fonamentació	
Cota Superior: 0,00 (en metres)		Cota Inferior: 0,00 (en metres)	
Relacions Físiques: És farcit per: 2376			
Fase Cronològica: Època contemporània (XIX-XXI)		Datació: S. XIX-XX	
Interpretació: Retall del mur U.E.2376.			

Nom Jaciment/Codi: C/D'EN RULL 10-14-NOU DE ST. FRANCESC 9-13-CÒDOLS 22 BCN.		U.E.: 2378	
Tipus d'U.E.: Estructura positiva		Definició: Estructura de combustió	
Composició Geològica:			
Composició Orgànica:			
Composició Artificial: Material de construcció, Morter			
Color:	Cota Superior:	5,33 (en metres)	Cota Inferior: 4,24 (en metres)
Amplada: 0,00 (en metres)	Longitud: 1,50 (en metres)		
Relacions Físiques: Farceix a: 2379 És farcit per: 2380			
Fase Cronològica: Època contemporània (XIX-XXI)		Datació:	
Interpretació: Estructura de combustió.			

Nom Jaciment/Codi: C/D'EN RULL 10-14-NOU DE ST. FRANCESC 9-13-CÒDOLS 22 BCN.		U.E.: 2379
Tipus d'U.E.: Estructura negativa/retall	Definició: Altres	
Cota Superior: 0,00 (en metres)	Cota Inferior: 0,00 (en metres)	
Relacions Físiques: És farcit per: 2378		
Fase Cronològica: Època contemporània (XIX-XXI)	Datació: S. XIX-XX	
Interpretació: Retall de l'estructura de combustió U.E.2378.		

Nom Jaciment/Codi: C/D'EN RULL 10-14-NOU DE ST. FRANCESC 9-13-CÒDOLS 22 BCN.		U.E.: 2380
Tipus d'U.E.: Estrat/nivell	Definició: Farciment	
Textura: Cendrosa	Consistència: Solta	
Composició Geològica: Sorres		
Composició Orgànica: Carbons, Cendres, Fusta		
Composició Artificial: Plàstics, Runa		
Color: Negre	Cota Superior: 5,33 (en metres)	Cota Inferior: 5,04 (en metres)
Relacions Físiques: Farceix a: 2378		
Fase Cronològica: Època contemporània (XIX-XXI)	Datació: S. XIX-XX	
Interpretació: Nivell de farciment de l'estructura U.E.2378.		

Nom Jaciment/Codi: C/D'EN RULL 10-14-NOU DE ST. FRANCESC 9-13-CÒDOLS 22 BCN.		U.E.: 2381
Tipus d'U.E.: Estructura positiva	Definició: Mur	
Composició Geològica:		
Composició Orgànica:		
Composició Artificial: Material de construcció, Morter		
Color:	Cota Superior: 5,39 (en metres)	Cota Inferior: 4,24 (en metres)
Amplada: 0,30 (en metres)	Longitud: 0,00 (en metres)	
Relacions Físiques: Cobreix a: 2435 Farceix a: 2382 És solidària amb: 2080-2385		
Fase Cronològica: Època contemporània (XIX-XXI)	Datació:	
Interpretació: Muret obrat amb dues rengleres de maons plans de 0,30 m. x 0,15 m. sobreposats i lligats amb morter de calç de color blanc.		

Nom Jaciment/Codi: C/D'EN RULL 10-14-NOU DE ST. FRANCESC 9-13-CÒDOLS 22 BCN.		U.E.: 2382
Tipus d'U.E.: Estructura negativa/retall	Definició: Altres	
Cota Superior: 0,00 (en metres)	Cota Inferior: 0,00 (en metres)	
Relacions Físiques: És farcit per: 2381		
Fase Cronològica: Època contemporània (XIX-XXI)	Datació: s. XX	
Interpretació: Rasa del muret U.E.2381.		

Nom Jaciment/Codi: C/D'EN RULL 10-14-NOU DE ST. FRANCESC 9-13-CÒDOLS 22 BCN.		U.E.: 2383
Tipus d'U.E.: Estructura positiva	Definició: Envà	
Composició Geològica:		
Composició Orgànica:		
Composició Artificial: Material de construcció, Altres		
Color:	Cota Superior: 5,60 (en metres)	Cota Inferior: 5,50 (en metres)
Amplada: 0,10 (en metres)	Longitud: 2,60 (en metres)	
Relacions Físiques: Farceix a: 2384 És lliura a: 2425		
Fase Cronològica: Època contemporània (XIX-XXI)	Datació:	
Interpretació: Petit envà obrat amb dues rengleres de maons plans col·locats verticalment i lligats amb ciment		

Nom Jaciment/Codi: C/D'EN RULL 10-14-NOU DE ST. FRANCESC 9-13-CÒDOLS 22 BCN.		U.E.: 2384
Tipus d'U.E.: Estructura negativa/retall	Definició: Rasa de fonamentació	
Cota Superior: 0,00 (en metres)	Cota Inferior: 0,00 (en metres)	
Relacions Físiques: És farcit per: 2383		
Fase Cronològica: Època contemporània (XIX-XXI)	Datació: s. XX	
Interpretació: Rasa de l'envà U.E.2383.		

Nom Jaciment/Codi: C/D'EN RULL 10-14-NOU DE ST. FRANCESC 9-13-CÒDOLS 22 BCN.		U.E.: 2385	
Tipus d'U.E.: Estructura positiva		Definició: Mur	
Composició Geològica:			
Composició Orgànica:			
Composició Artificial: Material de construcció, Morter			
Color:	Cota Superior:	5,37 (en metres)	Cota Inferior: 4,30 (en metres)
Amplada: 0,15 (en metres)		Longitud: 1,00 (en metres)	
Relacions Físiques: És solidària amb: 2381-2080			
Fase Cronològica: Època contemporània (XIX-XXI)		Datació:	
Interpretació: Muret obrat amb una renglera de maons plans de 0,30 m. x 0,15 m. sobreposats i lligats amb morter de calç de color blanc.			

Nom Jaciment/Codi: C/D'EN RULL 10-14-NOU DE ST. FRANCESC 9-13-CÒDOLS 22 BCN.		U.E.: 2387	
Tipus d'U.E.: Estructura positiva		Definició: Dipòsit	
Composició Geològica:			
Composició Orgànica:			
Composició Artificial: Material de construcció, Morter			
Color:	Cota Superior:	5,34 (en metres)	Cota Inferior: 4,77 (en metres)
Amplada: 0,30 (en metres)		Longitud: 0,80 (en metres)	
Relacions Físiques: És tallat per: 2371 Farceix a: 2388			
Fase Cronològica: Època contemporània (XIX-XXI)		Datació:	
Interpretació: Dipòsit format per dos envans obrats per una renglera de maons plans de 0,30 m. x 0,15 m. lligats amb morter de color blanc			

Nom Jaciment/Codi: C/D'EN RULL 10-14-NOU DE ST. FRANCESC 9-13-CÒDOLS 22 BCN.		U.E.: 2388	
Tipus d'U.E.: Estructura negativa/retall		Definició: Dipòsit	
Cota Superior:	0,00 (en metres)	Cota Inferior:	0,00 (en metres)
Relacions Físiques: És farcit per: 2387			
Fase Cronològica: Època contemporània (XIX-XXI)		Datació: S. XIX-XX	
Interpretació: Rasa del dipòsit U.E.2387.			

Nom Jaciment/Codi: C/D'EN RULL 10-14-NOU DE ST. FRANCESC 9-13-CÒDOLS 22 BCN.		U.E.: 2390	
Tipus d'U.E.: Estructura positiva		Definició: Mur	
Composició Geològica:			
Composició Orgànica:			
Composició Artificial: Material de construcció, Altres			
Color:	Cota Superior:	6,14 (en metres)	Cota Inferior: 5,89 (en metres)
Amplada: 0,30 (en metres)		Longitud: 0,00 (en metres)	
Relacions Físiques: Farceix a: 2391			
Fase Cronològica: Època contemporània (XIX-XXI)		Datació:	
Interpretació: Tram de muret localitzat entre la cala 20-21 i 22, format per maons de 0,30 m. x 0,15 m. lligats amb ciment.			

Nom Jaciment/Codi: C/D'EN RULL 10-14-NOU DE ST. FRANCESC 9-13-CÒDOLS 22 BCN.		U.E.: 2391	
Tipus d'U.E.: Estructura negativa/retall		Definició: Claveguera	
Cota Superior:	0,00 (en metres)	Cota Inferior:	0,00 (en metres)
Relacions Físiques: És farcit per: 2390			
Fase Cronològica: Època contemporània (XIX-XXI)		Datació: S. XIX-XX	
Interpretació: Rasa de la claveguera U.E.2390.			

Nom Jaciment/Codi: C/D'EN RULL 10-14-NOU DE ST. FRANCESC 9-13-CÒDOLS 22 BCN.		U.E.: 2393	
Tipus d'U.E.: Estructura positiva		Definició: Claveguera	
Composició Geològica:			
Composició Orgànica:			
Composició Artificial: Material de construcció, Morter			
Color:	Cota Superior:	5,39 (en metres)	Cota Inferior: 4,90 (en metres)
Amplada: 0,45 (en metres)		Longitud: 2,40 (en metres)	
Relacions Físiques: Farceix a: 2394			
Fase Cronològica: Època contemporània (XIX-XXI)		Datació:	
Interpretació: Claveguera de maons massissos de 0'30 X 0'15 m. en perfil en u, lligats amb morter de calç blanc			

Nom Jaciment/Codi: C/D'EN RULL 10-14-NOU DE ST. FRANCESC 9-13-CÒDOLS 22 BCN.		U.E.: 2394
Tipus d'U.E.: Estructura negativa/retall		Definició: Claveguera
Cota Superior: 0,00 (en metres)	Cota Inferior: 0,00 (en metres)	
Relacions Físiques: És farcit per: 2393		
Fase Cronològica: Època contemporània (XIX-XXI)		Datació: S. XIX-XX
Interpretació: Rasa de la claveguera U.E.2393.		

Nom Jaciment/Codi: C/D'EN RULL 10-14-NOU DE ST. FRANCESC 9-13-CÒDOLS 22 BCN.		U.E.: 2395
Tipus d'U.E.: Estructura positiva		Definició: Basament
Composició Geològica:		
Composició Orgànica:		
Composició Artificial: Pedra treballada, Altres		
Color:	Cota Superior: 5,49 (en metres)	Cota Inferior: 5,00 (en metres)
Amplada: 0,60 (en metres)	Longitud: 0,60 (en metres)	
Relacions Físiques: Farceix a: 2400 És lliura a: 2398		
Fase Cronològica:		Datació:
Interpretació: Estructura de planta quadrada de 0,60 m. x 0,60 m. realitzada amb pedra treballada i amb restes de ciment a la part superior. Sembla que podria ser la base d'un pilar.		

Nom Jaciment/Codi: C/D'EN RULL 10-14-NOU DE ST. FRANCESC 9-13-CÒDOLS 22 BCN.		U.E.: 2396
Tipus d'U.E.: Estructura positiva		Definició: Envà
Composició Geològica:		
Composició Orgànica:		
Composició Artificial: Material de construcció, Altres		
Color:	Cota Superior: 6,15 (en metres)	Cota Inferior: 5,84 (en metres)
Amplada: 0,30 (en metres)	Longitud: 0,70 (en metres)	
Relacions Físiques: Farceix a: 2397 És lliura a: 2004		
Fase Cronològica: Època contemporània (XIX-XXI)		Datació:
Interpretació: Envà obrat per tres rengleres de maons de 0,32 m. x 0,10 m. lligats amb ciment.		

Nom Jaciment/Codi: C/D'EN RULL 10-14-NOU DE ST. FRANCESC 9-13-CÒDOLS 22 BCN.		U.E.: 2397
Tipus d'U.E.: Estructura negativa/retall	Definició: Rasa de fonamentació	
Cota Superior: 0,00 (en metres)	Cota Inferior: 0,00 (en metres)	
Relacions Físiques: És farcit per: 2396		
Fase Cronològica: Època contemporània (XIX-XXI)	Datació:	
Interpretació: Rasa del mur U.E.2396.		

Nom Jaciment/Codi: C/D'EN RULL 10-14-NOU DE ST. FRANCESC 9-13-CÒDOLS 22 BCN.		U.E.: 2398
Tipus d'U.E.: Estructura positiva	Definició: Mur	
Composició Geològica: Pedres		
Composició Orgànica:		
Composició Artificial: Material de construcció, Morter		
Color:	Cota Superior: 4,98 (en metres)	Cota Inferior: 4,76 (en metres)
Amplada: 0,50 (en metres)	Longitud: 0,80 (en metres)	
Relacions Físiques: És tallat per: 2007 Farceix a: 2399 Se li lliura: 2395		
Fase Cronològica: Època moderna (XVI-XVIII)	Datació:	
Interpretació: Tram de mur amb direcció N/S.		

Nom Jaciment/Codi: C/D'EN RULL 10-14-NOU DE ST. FRANCESC 9-13-CÒDOLS 22 BCN.		U.E.: 2399
Tipus d'U.E.: Estructura negativa/retall	Definició: Rasa de fonamentació	
Cota Superior: 0,00 (en metres)	Cota Inferior: 0,00 (en metres)	
Relacions Físiques: És farcit per: 2398		
Fase Cronològica: Època contemporània (XIX-XXI)	Datació: S. XIX-XX	
Interpretació: Rasa del mur U.E.2398.		

Nom Jaciment/Codi: C/D'EN RULL 10-14-NOU DE ST. FRANCESC 9-13-CÒDOLS 22 BCN.		U.E.: 2400
Tipus d'U.E.: Estructura negativa/retall		Definició: Altres
Cota Superior: 0,00 (en metres)	Cota Inferior: 0,00 (en metres)	
Relacions Físiques: És farcit per: 2395		
Fase Cronològica: Època contemporània (XIX-XXI)		Datació: S. XIX-XX
Interpretació: Rasa basament del pilar U.E.2395.		

Nom Jaciment/Codi: C/D'EN RULL 10-14-NOU DE ST. FRANCESC 9-13-CÒDOLS 22 BCN.		U.E.: 2401
Tipus d'U.E.: Estructura positiva		Definició: Paviment
Composició Geològica:		
Composició Orgànica:		
Composició Artificial: Material de construcció, Morter		
Color:	Cota Superior: 5,05 (en metres)	Cota Inferior: 5,00 (en metres)
Amplada: 0,00 (en metres)	Longitud: 0,00 (en metres)	
Relacions Físiques: Cobreix a: 2408 És solidària amb: 2074		
Fase Cronològica: Època contemporània (XIX-XXI)		Datació:
Interpretació: Paviment de rajoles quadrades de 0,24 x 0,24 m. lligades amb morter de calç blanc.		

Nom Jaciment/Codi: C/D'EN RULL 10-14-NOU DE ST. FRANCESC 9-13-CÒDOLS 22 BCN.		U.E.: 2402
Tipus d'U.E.: Estructura positiva		Definició: Claveguera
Composició Geològica:		
Composició Orgànica:		
Composició Artificial: Material de construcció, Morter		
Color:	Cota Superior: 5,48 (en metres)	Cota Inferior: 4,96 (en metres)
Amplada: 0,50 (en metres)	Longitud: 4,40 (en metres)	
Relacions Físiques: És cobert per: 2077 Farceix a: 2403 És lliura a: 2052 Se li lliura: 2177		
Fase Cronològica: Època contemporània (XIX-XXI)		Datació:
Interpretació: Claveguera de maons massissos de 0'30 X 0'15 m. en perfil en u, lligats amb morter de calç blanc que discorre en direcció NW/SE.		

Nom Jaciment/Codi: C/D'EN RULL 10-14-NOU DE ST. FRANCESC 9-13-CÒDOLS 22 BCN.		U.E.: 2403
Tipus d'U.E.: Estructura negativa/retall	Definició: Claveguera	
Cota Superior: 0,00 (en metres)	Cota Inferior: 0,00 (en metres)	
Relacions Físiques: És farcit per: 2402		
Fase Cronològica: Època contemporània (XIX-XXI)	Datació: S. XIX-XX	
Interpretació: Rasa de la claveguera 2402.		

Nom Jaciment/Codi: C/D'EN RULL 10-14-NOU DE ST. FRANCESC 9-13-CÒDOLS 22 BCN.		U.E.: 2404
Tipus d'U.E.: Estructura positiva	Definició: Claveguera	
Composició Geològica:		
Composició Orgànica:		
Composició Artificial: Material de construcció, Morter		
Color:	Cota Superior: 5,29 (en metres)	Cota Inferior: 4,79 (en metres)
Amplada: 0,60 (en metres)	Longitud: 1,70 (en metres)	
Relacions Físiques: És tallat per: 2178 Farceix a: 2405		
Fase Cronològica: Època contemporània (XIX-XXI)	Datació:	
Interpretació: Claveguera de maons massissos de 0'30 X 0'15 m. lligats amb morter de calç blanc, que discorre en direcció NE/SW. No es conserva la coberta .		

Nom Jaciment/Codi: C/D'EN RULL 10-14-NOU DE ST. FRANCESC 9-13-CÒDOLS 22 BCN.		U.E.: 2405
Tipus d'U.E.: Estructura negativa/retall	Definició: Claveguera	
Cota Superior: 0,00 (en metres)	Cota Inferior: 0,00 (en metres)	
Relacions Físiques: Talla a: 2407-2406 És farcit per: 2404		
Fase Cronològica: Època contemporània (XIX-XXI)	Datació: S. XIX-XX	
Interpretació: Rasa de la claveguera U.E.2404.		

Nom Jaciment/Codi: C/D'EN RULL 10-14-NOU DE ST. FRANCESC 9-13-CÒDOLS 22 BCN.		U.E.: 2406	
Tipus d'U.E.: Estructura positiva		Definició: Claveguera	
Composició Geològica:			
Composició Orgànica:			
Composició Artificial: Material de construcció, Morter			
Color:	Cota Superior:	5,06 (en metres)	Cota Inferior: 4,22 (en metres)
Amplada: 0,80 (en metres)		Longitud: 1,70 (en metres)	
Relacions Físiques: És tallat per: 2178-2405 Farceix a: 2407			
Fase Cronològica: Època contemporània (XIX-XXI)		Datació:	
Interpretació: Claveguera de maons massissos de 0'30 X 0'15 m. lligats amb morter de calç blanc, que discorre en direcció NE/SW. La coberta està formada per pedres de diverses mides lligades amb morter de calç blanc de considerable duresa.			

Nom Jaciment/Codi: C/D'EN RULL 10-14-NOU DE ST. FRANCESC 9-13-CÒDOLS 22 BCN.		U.E.: 2407	
Tipus d'U.E.: Estructura positiva		Definició: Claveguera	
Composició Geològica:			
Composició Orgànica:			
Composició Artificial:			
Color:	Cota Superior:	0,00 (en metres)	Cota Inferior: 0,00 (en metres)
Amplada: 0,00 (en metres)		Longitud: 0,00 (en metres)	
Relacions Físiques: És tallat per: 2405 És farcit per: 2406			
Fase Cronològica: Època contemporània (XIX-XXI)		Datació: S. XIX-XX	
Interpretació: Rasa de la claveguera U.E.2406.			

Nom Jaciment/Codi: C/D'EN RULL 10-14-NOU DE ST. FRANCESC 9-13-CÒDOLS 22 BCN.		U.E.: 2408	
Tipus d'U.E.: Estructura positiva		Definició: Preparació de paviment	
Composició Geològica:			
Composició Orgànica:			
Composició Artificial: Morter			
Color: Blanc	Cota Superior: 5,00 (en metres)	Cota Inferior: 4,97 (en metres)	
Amplada: 0,00 (en metres)	Longitud: 0,00 (en metres)		
Relacions Físiques: És cobert per: 2401			
Fase Cronològica: Època contemporània (XIX-XXI)		Datació:	
Interpretació: Nivell de preparació on s'assenta el paviment U.E.2401, format per morter de calç blanc d'uns 3 cm de gruix.			

Nom Jaciment/Codi: C/D'EN RULL 10-14-NOU DE ST. FRANCESC 9-13-CÒDOLS 22 BCN.		U.E.: 2409	
Tipus d'U.E.: Estructura positiva		Definició: Paviment	
Composició Geològica:			
Composició Orgànica:			
Composició Artificial: Altres			
Color: Gris	Cota Superior: 5,54 (en metres)	Cota Inferior: 4,40 (en metres)	
Amplada: 0,00 (en metres)	Longitud: 0,00 (en metres)		
Relacions Físiques: Cobreix a: 2410 És solidària amb: 2052-2121			
Fase Cronològica: Època contemporània (XIX-XXI)		Datació:	
Interpretació: Planxé de formigó de 4 cm de gruix que regularitza la zona sud, entre la cala 38 i la 40			

Nom Jaciment/Codi: C/D'EN RULL 10-14-NOU DE ST. FRANCESC 9-13-CÒDOLS 22 BCN.		U.E.: 2410	
Tipus d'U.E.: Estructura positiva		Definició: Preparació de paviment	
Composició Geològica:			
Composició Orgànica:			
Composició Artificial: Material de construcció, Altres			
Color: Gris	Cota Superior:	0,00 (en metres)	Cota Inferior: 0,00 (en metres)
Amplada: 0,00 (en metres)		Longitud: 0,00 (en metres)	
Relacions Físiques: Cobreix a: 2419 És cobert per: 2409			
Fase Cronològica: Època contemporània (XIX-XXI)		Datació: s. XX	
Interpretació: Preparació del planxé de ciment U.E.2409, d'uns 8 cm de potència.			

Nom Jaciment/Codi: C/D'EN RULL 10-14-NOU DE ST. FRANCESC 9-13-CÒDOLS 22 BCN.		U.E.: 2411	
Tipus d'U.E.: Estructura positiva		Definició: Dipòsit	
Composició Geològica:			
Composició Orgànica:			
Composició Artificial: Material de construcció, Altres			
Color:	Cota Superior:	5,40 (en metres)	Cota Inferior: 3,20 (en metres)
Amplada: 1,60 (en metres)		Longitud: 2,50 (en metres)	
Relacions Físiques: És cobert per: 2077 Farceix a: 2412 És farcit per: 2413			
Fase Cronològica: Època contemporània (XIX-XXI)		Datació:	
Interpretació: Dipòsit de planta rectangular			

Nom Jaciment/Codi: C/D'EN RULL 10-14-NOU DE ST. FRANCESC 9-13-CÒDOLS 22 BCN.		U.E.: 2412	
Tipus d'U.E.: Estructura negativa/retall		Definició: Dipòsit	
Cota Superior:	0,00 (en metres)	Cota Inferior:	0,00 (en metres)
Relacions Físiques: És farcit per: 2411			
Fase Cronològica: Època contemporània (XIX-XXI)		Datació:	
Interpretació: Rasa del dipòsit U.E.2411.			

Nom Jaciment/Codi: C/D'EN RULL 10-14-NOU DE ST. FRANCESC 9-13-CÒDOLS 22 BCN.		U.E.: 2413	
Tipus d'U.E.: Estrat/nivell		Definició: Farciment	
Textura: Altres		Consistència:	
Composició Geològica:			
Composició Orgànica:			
Composició Artificial: Runa, Altres			
Color: Negre	Cota Superior:	0,00 (en metres)	Cota Inferior: 0,00 (en metres)
Relacions Físiques: Farceix a: 2411			
Fase Cronològica: Època contemporània (XIX-XXI)		Datació: s. XX-XXI	
Interpretació: Farciment del dipòsit U.E.2411.			

Nom Jaciment/Codi: C/D'EN RULL 10-14-NOU DE ST. FRANCESC 9-13-CÒDOLS 22 BCN.		U.E.: 2414	
Tipus d'U.E.: Estructura positiva		Definició: Claveguera	
Composició Geològica:			
Composició Orgànica:			
Composició Artificial: Material de construcció, Morter			
Color:	Cota Superior:	5,37 (en metres)	Cota Inferior: 5,07 (en metres)
Amplada: 0,40 (en metres)	Longitud:	3,60 (en metres)	
Relacions Físiques: Farceix a: 2415			
Fase Cronològica: Època contemporània (XIX-XXI)		Datació:	
Interpretació: Claveguera de maons massissos de 0'30 X 0'15 lligats amb morter de calç blanc, que discorre en direcció NE/SW.			

Nom Jaciment/Codi: C/D'EN RULL 10-14-NOU DE ST. FRANCESC 9-13-CÒDOLS 22 BCN.		U.E.: 2415	
Tipus d'U.E.: Estructura negativa/retall		Definició: Claveguera	
Cota Superior:	0,00 (en metres)	Cota Inferior:	0,00 (en metres)
Relacions Físiques: És farcit per: 2414			
Fase Cronològica: Època contemporània (XIX-XXI)		Datació: S. XIX-XX	
Interpretació: Rasa de la claveguera U.E.2414.			

Nom Jaciment/Codi: C/D'EN RULL 10-14-NOU DE ST. FRANCESC 9-13-CÒDOLS 22 BCN.			U.E.: 2419
Tipus d'U.E.: Estrat/nivell	Definició: Anivellament		
Textura: Llimosa	Consistència: Solta		
Composició Geològica: Llims			
Composició Orgànica:			
Composició Artificial: Altres			
Color: Negre	Cota Superior: 5,40 (en metres)	Cota Inferior: 5,34 (en metres)	
Relacions Físiques: Cobreix a: 2420 És cobert per: 2410			
Fase Cronològica: Època contemporània (XIX-XXI)		Datació: s. XX-XXI	
Interpretació: Estrat d'anivellament i preparació del paviment U.E.2409.			

Nom Jaciment/Codi: C/D'EN RULL 10-14-NOU DE ST. FRANCESC 9-13-CÒDOLS 22 BCN.			U.E.: 2420
Tipus d'U.E.: Estrat/nivell	Definició: Anivellament		
Textura: Argil-losorrenca	Consistència: Solta		
Composició Geològica: Argiles, Sorres			
Composició Orgànica:			
Composició Artificial:			
Color: Marró fosc	Cota Superior: 0,00 (en metres)	Cota Inferior: 0,00 (en metres)	
Relacions Físiques: Cobreix a: 2045 És cobert per: 2419 Farceix a: 2421			
Fase Cronològica: Època contemporània (XIX-XXI)		Datació:	
Interpretació: Estrat d'anivellament format per terres argil-losorrenques, de color marró fosc.			

Nom Jaciment/Codi: C/D'EN RULL 10-14-NOU DE ST. FRANCESC 9-13-CÒDOLS 22 BCN.		U.E.: 2421	
Tipus d'U.E.: Estructura positiva		Definició: Claveguera	
Composició Geològica:			
Composició Orgànica:			
Composició Artificial: Material de construcció, Altres			
Color:	Cota Superior:	5,14 (en metres)	Cota Inferior: 4,84 (en metres)
Amplada: 0,00 (en metres)		Longitud: 0,00 (en metres)	
Relacions Físiques: Farceix a: 2422 És farcit per: 2420			
Fase Cronològica: Època contemporània (XIX-XXI)		Datació:	
Interpretació: Tram de canalització de maons massissos de 0'30 X 0'15 lligats amb morter de calç blanc, que discorre en direcció E/W.			

Nom Jaciment/Codi: C/D'EN RULL 10-14-NOU DE ST. FRANCESC 9-13-CÒDOLS 22 BCN.		U.E.: 2422	
Tipus d'U.E.: Estructura negativa/retall		Definició: Claveguera	
Cota Superior: 0,00 (en metres)		Cota Inferior: 0,00 (en metres)	
Relacions Físiques: És farcit per: 2421			
Fase Cronològica: Època contemporània (XIX-XXI)		Datació:	
Interpretació: Rasa de la claveguera U.E.2421.			

Nom Jaciment/Codi: C/D'EN RULL 10-14-NOU DE ST. FRANCESC 9-13-CÒDOLS 22 BCN.		U.E.: 2423	
Tipus d'U.E.: Estructura positiva		Definició: Mur	
Composició Geològica:			
Composició Orgànica:			
Composició Artificial: Material de construcció, Morter, Pedra treballada			
Color:	Cota Superior:	5,51 (en metres)	Cota Inferior: 5,06 (en metres)
Amplada: 0,00 (en metres)		Longitud: 0,00 (en metres)	
Relacions Físiques: Cobreix a: 2050 És cobert per: 2002 Farceix a: 2424			
Fase Cronològica: Època moderna (XVI-XVIII)		Datació: s. XVI- XVII	
Interpretació: Mur amb una direcció NW/SE. Està bastit amb una combinació de pedres treballades i maons, i tot plegat lligat amb morter de calç de color ataronjat.			

Nom Jaciment/Codi: C/D'EN RULL 10-14-NOU DE ST. FRANCESC 9-13-CÒDOLS 22 BCN.		U.E.: 2424
Tipus d'U.E.: Estructura negativa/retall		Definició: Rasa de fonamentació
Cota Superior: 0,00 (en metres)	Cota Inferior: 0,00 (en metres)	
Relacions Físiques: És farcit per: 2423		
Fase Cronològica: Època moderna (XVI-XVIII)		Datació: s. XVI- XVII
Interpretació: Rasa del mur U.E.2423.		

Nom Jaciment/Codi: C/D'EN RULL 10-14-NOU DE ST. FRANCESC 9-13-CÒDOLS 22 BCN.		U.E.: 2425
Tipus d'U.E.: Estructura positiva		Definició: Fonamentació
Composició Geològica: Pedres		
Composició Orgànica:		
Composició Artificial: Material de construcció, Morter		
Color: Gris clar	Cota Superior: 5,44 (en metres)	Cota Inferior: 3,70 (en metres)
Amplada: 1,00 (en metres)	Longitud: 1,60 (en metres)	
Relacions Físiques: Farceix a: 2426 Se li lliura: 2383 És solidària amb: 2296		
Fase Cronològica: Època contemporània (XIX-XXI)		Datació: s. XX-XXI
Interpretació: Fonamentació d'una estructura indeterminada.		

Nom Jaciment/Codi: C/D'EN RULL 10-14-NOU DE ST. FRANCESC 9-13-CÒDOLS 22 BCN.		U.E.: 2426
Tipus d'U.E.: Estructura negativa/retall		Definició: Rasa de fonamentació
Cota Superior: 0,00 (en metres)	Cota Inferior: 0,00 (en metres)	
Relacions Físiques: És farcit per: 2425		
Fase Cronològica: Època contemporània (XIX-XXI)		Datació:
Interpretació: Rasa de la fonamentació U.E.2425.		

Nom Jaciment/Codi: C/D'EN RULL 10-14-NOU DE ST. FRANCESC 9-13-CÒDOLS 22 BCN.		U.E.: 2427	
Tipus d'U.E.: Estructura positiva		Definició: Mur	
Composició Geològica: Pedres			
Composició Orgànica:			
Composició Artificial: Material de construcció, Morter			
Color:	Cota Superior:	4,24 (en metres)	Cota Inferior: 3,90 (en metres)
Amplada: 0,50 (en metres)		Longitud: 1,80 (en metres)	
Relacions Físiques: És cobert per: 2038 Farceix a: 2428			
Fase Cronològica: Època moderna (XVI-XVIII)		Datació: s. XVII	
Interpretació: Mur amb una direcció NE/SW.Construït a base de morter de color ataronjat de considerable duresa lligant pedres de petit tamany i material constructiu.			

Nom Jaciment/Codi: C/D'EN RULL 10-14-NOU DE ST. FRANCESC 9-13-CÒDOLS 22 BCN.		U.E.: 2428	
Tipus d'U.E.: Estructura negativa/retall		Definició: Rasa de fonamentació	
Cota Superior:	0,00 (en metres)	Cota Inferior:	0,00 (en metres)
Relacions Físiques: És farcit per: 2427			
Fase Cronològica: Època moderna (XVI-XVIII)		Datació: s. XVI-XVII	
Interpretació: Rasa del mur U.E.2427.			

Nom Jaciment/Codi: C/D'EN RULL 10-14-NOU DE ST. FRANCESC 9-13-CÒDOLS 22 BCN.		U.E.: 2429	
Tipus d'U.E.: Estructura positiva		Definició: Dipòsit	
Composició Geològica: Pedres			
Composició Orgànica:			
Composició Artificial: Material de construcció, Morter, Pedra treballada			
Color:	Cota Superior:	4,04 (en metres)	Cota Inferior: 3,94 (en metres)
Amplada: 0,00 (en metres)		Longitud: 0,00 (en metres)	
Relacions Físiques: És cobert per: 2168 Farceix a: 2430 És farcit per: 2169			
Fase Cronològica: Època moderna (XVI-XVIII)		Datació: s. XVI	
Interpretació: Dipòsit del qual només podem veure dos murs, un en direcció NW/SE i un altre en direcció NE/SW.			

Nom Jaciment/Codi: C/D'EN RULL 10-14-NOU DE ST. FRANCESC 9-13-CÒDOLS 22 BCN.		U.E.: 2430
Tipus d'U.E.: Estructura negativa/retall		Definició: Dipòsit
Cota Superior: 4,04 (en metres)	Cota Inferior: 3,50 (en metres)	
Relacions Físiques: Talla a: 2170 És farcit per: 2429		
Fase Cronològica: Època moderna (XVI-XVIII)		Datació:
Interpretació: Retall del dipòsit U.E.2429.		

Nom Jaciment/Codi: C/D'EN RULL 10-14-NOU DE ST. FRANCESC 9-13-CÒDOLS 22 BCN.		U.E.: 2431
Tipus d'U.E.: Estructura positiva		Definició: Fonamentació
Composició Geològica: Pedres		
Composició Orgànica:		
Composició Artificial: Material de construcció, Morter		
Color:	Cota Superior: 4,84 (en metres)	Cota Inferior: 3,54 (en metres)
Amplada: 1,10 (en metres)	Longitud: 1,60 (en metres)	
Relacions Físiques: Farceix a: 2432		
Fase Cronològica: Època contemporània (XIX-XXI)		Datació:
Interpretació: Fonamentació d'una estructura indeterminada		

Nom Jaciment/Codi: C/D'EN RULL 10-14-NOU DE ST. FRANCESC 9-13-CÒDOLS 22 BCN.		U.E.: 2432
Tipus d'U.E.: Estructura negativa/retall		Definició: Rasa de fonamentació
Cota Superior: 0,00 (en metres)	Cota Inferior: 0,00 (en metres)	
Relacions Físiques: Talla a: 2037-2038 És farcit per: 2431		
Fase Cronològica: Època contemporània (XIX-XXI)		Datació:
Interpretació: Rasa de la fonamentació U.E.2431.		

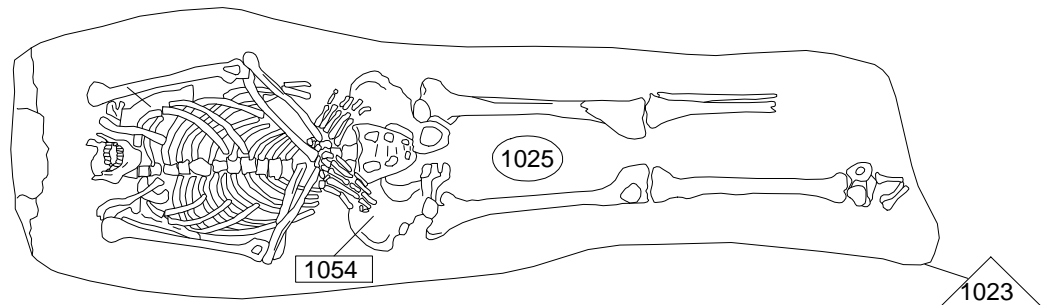
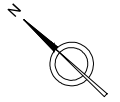
Nom Jaciment/Codi: C/D'EN RULL 10-14-NOU DE ST. FRANCESC 9-13-CÒDOLS 22 BCN.		U.E.: 2433	
Tipus d'U.E.: Estructura positiva		Definició: Mur	
Composició Geològica:			
Composició Orgànica:			
Composició Artificial: Morter, Pedra treballada			
Color:	Cota Superior:	4,80 (en metres)	Cota Inferior: 3,82 (en metres)
Amplada: 0,00 (en metres)		Longitud: 0,00 (en metres)	
Relacions Físiques: És cobert per: 2143 Farceix a: 2434 Se li lliura: 2038			
Fase Cronològica: Baix medieval (XIII-XV)		Datació: S.XV- XVI	
Interpretació: Mur que delimita la banda est del solar coincidint amb la línia murària més recent.			

Nom Jaciment/Codi: C/D'EN RULL 10-14-NOU DE ST. FRANCESC 9-13-CÒDOLS 22 BCN.		U.E.: 2434	
Tipus d'U.E.: Estructura negativa/retall		Definició: Rasa de fonamentació	
Cota Superior: 0,00 (en metres)		Cota Inferior: 0,00 (en metres)	
Relacions Físiques: És farcit per: 2433-2240			
Fase Cronològica: Baix medieval (XIII-XV)		Datació: s.XIII- XIV	
Interpretació: Rasa del mur U.E.2433.			

Nom Jaciment/Codi: C/D'EN RULL 10-14-NOU DE ST. FRANCESC 9-13-CÒDOLS 22 BCN.		U.E.: 2435	
Tipus d'U.E.: Estructura positiva		Definició: Mur	
Composició Geològica: Pedres			
Composició Orgànica:			
Composició Artificial: Morter			
Color:	Cota Superior:	4,46 (en metres)	Cota Inferior: 4,24 (en metres)
Amplada: 0,00 (en metres)		Longitud: 0,00 (en metres)	
Relacions Físiques: És cobert per: 2381 Farceix a: 2436			
Fase Cronològica: Època moderna (XVI-XVIII)		Datació: s. XVI-XVII	
Interpretació: Tram de muret del que només es conserva una filada de còdols lligats amb morter ataronjat, que transcorre en direcció N/S.			

Nom Jaciment/Codi: C/D'EN RULL 10-14-NOU DE ST. FRANCESC 9-13-CÒDOLS 22 BCN.		U.E.: 2436
Tipus d'U.E.: Estructura negativa/retall	Definició: Rasa de fonamentació	
Cota Superior: 0,00 (en metres)	Cota Inferior: 0,00 (en metres)	
Relacions Físiques: És farcit per: 2435		
Fase Cronològica: Època moderna (XVI-XVIII)	Datació: s. XVI- XVII	
Interpretació: Rasa del mur U.E.2435.		

UF 1



0 0.5m
Escala 1/15



INTERVENCIÓ ARQUEOLÒGICA:

CARRER D'EN RULL, 10-14/ NOU DE SANT FRANCESC, 9-13/ CÒDOLS, 22. CIUTAT VELLA, BARCELONA.
Codi MUHBA 035/10

UNITAT FUNERÀRIA:

UF 1-1054-035/10



FITXA ARQUEO - ANTROPOLÒGICA D'UNA TOMBA

JACIMENT: 035/10 DATA: 2010-2011	N. TOMBA UF1 UU.EE. 1023,1025,1054	LOCALITZACIÓ / SECTOR SECTOR EDIFICI
---	---	---

DESCRIPCIÓ DE L'ESTRUCTURA FUNERÀRIA

FORMA		
Planta Fossa simple	Superfície	Fons Irregular
Secció	Longitudinal	Transversal

CONSTRUCCIÓ	
Coberta	Peu
Capçalera	Base
Fons	Mides 1'80x 0'40 m

REOMPLERT AMB	
COMPONENTS GEOLÒGICS Argiles	ESTRUCTURA
ORGÀNICS Carbonets	
ARTIFICIALS Ceràmica	
CONSISTÈNCIA/ COLOR De color marró fosc i consistència compacta	OBSERVACIONS El farciment de la tomba correspon a la U.E.1025.

DESCRIPCIÓ DE L'INDIVIDU

ORIENTACIÓ est- oest (cap- peus)
--

POSICIÓ	
CRANI Anterior i presenta basculació cap al costat esquerra. Falta mig crani afectat per mur 1009.	TRONC
EXTREMITATS INFERIORS Falta genoll, part inferior cama i peu esquerre	ESQUEMA
EXTREMITATS SUPERIORS Creuades sobre pelvis	

MESURES DE L'ESQUELET *IN SITU*

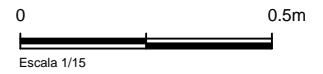
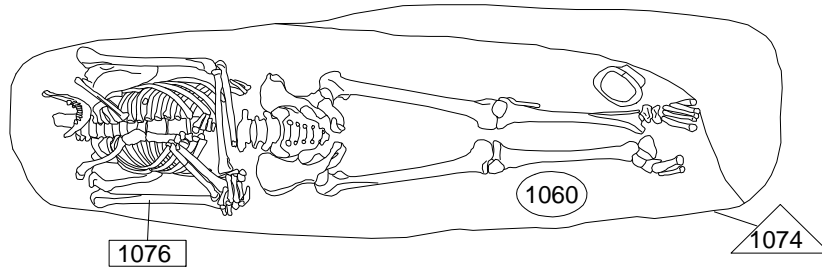
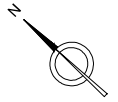
LONG. ESQUELET 1'68 m	LONG. EXTREM. INF. 1 m
LONG. COL. VERTEBR. 0'48 m	AMP. ESQUENA 0'30 m
LONG. EXTREM. SUP 0'70 m	AMP. PELVIS 0'38 m
ALTRES	

Mostres recollides

Autor fitxa

Noemí Nebot Pich

UF 2



INTERVENCIÓ ARQUEOLÒGICA:

CARRER D'EN RULL, 10-14/ NOU DE SANT FRANCESC, 9-13/ CÒDOLS, 22. CIUTAT VELLA, BARCELONA.
Codi MUHBA 035/10

UNITAT FUNERÀRIA:

UF 2-1076-035/10



FITXA ARQUEO - ANTROPOLÒGICA D'UNA TOMBA

JACIMENT: 035/10 DATA: 2010-2011	N. TOMBA UF2 UU.EE. 1060, 1076, 1074	LOCALITZACIÓ / SECTOR SECTOR EDIFICI
---	---	---

DESCRIPCIÓ DE L'ESTRUCTURA FUNERÀRIA

FORMA		
Planta Fossa simple	Superfície	Fons Irregular
Secció	Longitudinal	Transversal

CONSTRUCCIÓ	
Coberta	Peu
Capçalera	Base
Fons	Mides 1'76 x 0'60m

REOMPLERT AMB	
COMPONENTS GEOLÒGICS Argiles	ESTRUCTURA
ORGÀNICS Carbonets	
ARTIFICIALS Ceràmica	
CONSISTÈNCIA/ COLOR De color marró fosc i consistència compacta	OBSERVACIONS El farciment de la tomba correspon a la U.E.1060

DESCRIPCIÓ DE L'INDIVIDU

ORIENTACIÓ
est- oest (cap- peus)

POSICIÓ	
CRANI Basculat cap al costat esquerra. En falta la meitat afectat per la construcció del mut 1009.	TRONC

<p>EXTREMITATS INFERIORS</p> <p>Cama dreta basculada cap a la dreta. El peu dret totalment basculat cap a la dreta.</p>	<p>ESQUEMA</p>
<p>EXTREMITATS SUPERIORS</p> <p>Falta la mà dreta que recolçava sobre el pit. Mà esquerra opoïada sobre colze dret.</p>	

MESURES DE L'ESQUELET *IN SITU*

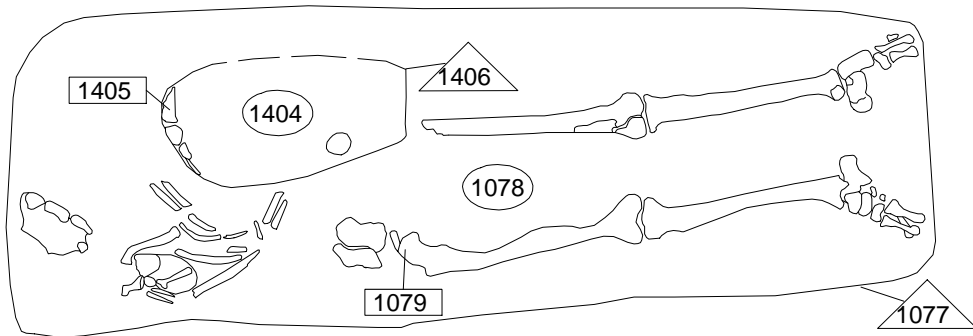
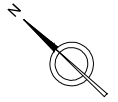
<p>LONG. ESQUELET</p> <p>1'31 m</p>	<p>LONG. EXTREM. INF.</p> <p>0'75 m</p>
<p>LONG. COL. VERTEBR.</p> <p>0'45 m</p>	<p>AMP. ESQUENA</p> <p>0'32 m</p>
<p>LONG. EXTREM. SUP</p> <p>0'58 m</p>	<p>AMP. PELVIS</p> <p>0'28 m</p>
<p>ALTRES</p>	

Mostres recollides

Autor fitxa

Noemí Nebot Pich

UF 3 i 4



0 0.5m
Escala 1/15



INTERVENCIÓ ARQUEOLÒGICA:

CARRER D'EN RULL, 10-14/ NOU DE SANT FRANCESC, 9-13/ CÒDOLS, 22. CIUTAT VELLA, BARCELONA.
Codi MUHBA 035/10

UNITAT FUNERÀRIA:

UF 3 i 4 1079-14050
035/10



FITXA ARQUEO - ANTROPOLÒGICA D'UNA TOMBA

JACIMENT: 035/10 DATA: 2010-2011	N. TOMBA UF3 UU.EE. 1077, 1078, 1079	LOCALITZACIÓ / SECTOR SECTOR EDIFICI
---	---	---

DESCRIPCIÓ DE L'ESTRUCTURA FUNERÀRIA

FORMA		
Planta Fossa simple	Superfície	Fons Irregular
Secció	Longitudinal	Transversal

CONSTRUCCIÓ	
Coberta	Peu
Capçalera	Base
Fons	Mides 1'83 x 0'63 m

REOMPLERT AMB	
COMPONENTS GEOLÒGICS Argiles	ESTRUCTURA
ORGÀNICS Carbonets	
ARTIFICIALS Ceràmica	
CONSISTÈNCIA/ COLOR De color marró fosc i consistència compacta	OBSERVACIONS El farciment de la tomba correspon a la U.E. 1078.

DESCRIPCIÓ DE L'INDIVIDU

ORIENTACIÓ
est- oest (cap- peus)

POSICIÓ	
CRANI El carni està pràcticament desaparegut.	TRONC El tronc ha desaparegut.

<p>EXTREMITATS INFERIORS</p> <p>Presenta els dos peus basculats cap enfora. A la cama dreta presenta una lesió important. La cama esquerra també està basculada. Les extremitats inferiors és el que millor es conserva del esquelet.</p>	<p>ESQUEMA</p> <p>L'esquena ha desaparegut.</p>
<p>EXTREMITATS SUPERIORS</p> <p>Aquestes han desaparegut pràcticament.</p>	

MESURES DE L'ESQUELET *IN SITU*

<p>LONG. ESQUELET</p> <p>1'87 m</p>	<p>LONG. EXTREM. INF.</p> <p>1 m</p>
<p>LONG. COL. VERTEBR.</p>	<p>AMP. ESQUENA</p>
<p>LONG. EXTREM. SUP</p>	<p>AMP. PELVIS</p>
<p>ALTRES</p>	

Mostres recollides

Autor fitxa

Noemí Nebot Pich

FITXA ARQUEO - ANTROPOLÒGICA D'UNA TOMBA

JACIMENT: 035/10 DATA: 2010-2011	N. TOMBA UF4 UU.EE. 1404,1405, 1406	LOCALITZACIÓ / SECTOR SECTOR EDIFICI
---	--	---

DESCRIPCIÓ DE L'ESTRUCTURA FUNERÀRIA

FORMA		
Planta Fossa simple	Superfície	Fons Irregular
Secció	Longitudinal	Transversal

CONSTRUCCIÓ	
Coberta	Peu
Capçalera	Base
Fons	Mides 0'90x 0'40 m

REOMPLERT AMB	
COMPONENTS GEOLÒGICS Argiles	ESTRUCTURA
ORGÀNICS Carbonets	
ARTIFICIALS Ceràmica	
CONSISTÈNCIA/ COLOR De color marró fosc i consistència compacta	OBSERVACIONS El farciment de la tomba correspon a la U.E. 1404.

DESCRIPCIÓ DE L'INDIVIDU

ORIENTACIÓ

POSICIÓ	
CRANI Només queden fragments del crani.	TRONC
EXTREMITATS INFERIORS	ESQUEMA
EXTREMITATS SUPERIORS	

MESURES DE L'ESQUELET *IN SITU*

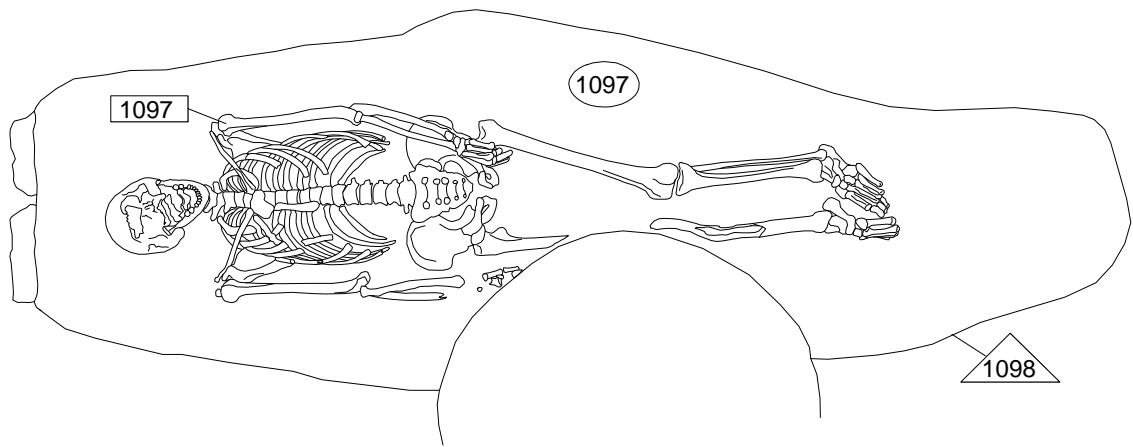
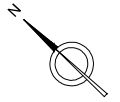
LONG. ESQUELET	LONG. EXTREM. INF.
LONG. COL. VERTEBR.	AMP. ESQUENA
LONG. EXTREM. SUP	AMP. PELVIS
ALTRES	

Mostres recollides

Autor fitxa

Noemí Nebot Pich

UF 5



0 0.5m
Escala 1/15



INTERVENCIÓ ARQUEOLÒGICA:

CARRER D'EN RULL, 10-14/ NOU DE SANT FRANCESC, 9-13/ CÒDOLS, 22. CIUTAT VELLA, BARCELONA.
Codi MUHBA 035/10

UNITAT FUNERÀRIA:

UF 5-1097-035/10



FITXA ARQUEO - ANTROPOLÒGICA D'UNA TOMBA

JACIMENT: 035/10 DATA: 2010-2011	N. TOMBA UF5 UU.EE. 1096, 1097, 1098	LOCALITZACIÓ / SECTOR SECTOR EDIFICI
---	---	---

DESCRIPCIÓ DE L'ESTRUCTURA FUNERÀRIA

FORMA

Planta Fossa simple	Superfície	Fons Irregular
Secció	Longitudinal	Transversal

CONSTRUCCIÓ

Coberta	Peu
Capçalera	Base
Fons	Mides 2 x 0'80 m

REOMPLERT AMB

COMPONENTS GEOLÒGICS Argiles	ESTRUCTURA
ORGÀNICS Carbonets	
ARTIFICIALS Ceràmica	
CONSISTÈNCIA/ COLOR De color marró fosc i consistència compacta	OBSERVACIONS El farciment de la tomba correspon a la U.E. 1096.

DESCRIPCIÓ DE L'INDIVIDU

ORIENTACIÓ

est- oest (cap- peus)

POSICIÓ

CRANI Basculat costat dret	TRONC
-----------------------------------	-------

<p>EXTREMITATS INFERIORS Cames basculades totes dues cap a la dreta.</p>	<p>ESQUEMA</p>
<p>EXTREMITATS SUPERIORS El braç i la mà esquerra estan basculats cap en dins. La mà dreta afectada per pilotatge. Les mans possiblement reposarien sobre pelvis. Clavícules en posició posterior.</p>	

MESURES DE L'ESQUELET *IN SITU*

<p>LONG. ESQUELET 1'63 m</p>	<p>LONG. EXTREM. INF. 0'88 m</p>
<p>LONG. COL. VERTEBR. 0'45 m</p>	<p>AMP. ESQUENA 0'38 m</p>
<p>LONG. EXTREM. SUP 0'63 m</p>	<p>AMP. PELVIS 0'33 m</p>
<p>ALTRES</p>	

Mostres recollides

Autor fitxa

Noemí Nebot Pich

11. DOCUMENTACIÓ GRÀFICA

Fase 1: Del 22 de març al 2 d'agost del 2010; Direcció arqueològica
Gemma Busqué Palau



Foto 1: Cala 4. Fonaments del mur 2008



Foto 2: Cala 4. Mur 2008



Foto 3: Vista general dels safarejos.



Foto 4: Planxé de ciment a la zona sud. U.E. 2019



Foto 5: Planxé de ciment a la zona est. U.E. 2019 i banqueta U.E.2004.



Foto 6: Paviment U.E. 2020



Foto 7: Detall del paviment U.E.2020.



Foto 8: Preparació de paviment. U.E.2021, U.E.2022, U.E.2031, Paviment U.E.2032 i fonamentació U.E.2033.



Foto 9: Mur U.E.2023. Direcció E-W



Foto 10: Mur U.E.2023. Vista des de l'oest.



Foto 11: Mur perimetral de les basses 1,2 i 3 (U.E.2023).



Foto 12: Mur U.E.2023 amb restes d'enlluït a la cara exterior. I l'envà U.E.2025.



Foto 13: Paviment U.E.2029



Foto 14: Canalització U.E.2034.



Foto 15: Cala 35. Preparació U.E.2041 i paviment U.E.2040



Foto 16: Cala 36. Preparació U.E.2041 i restes del paviment U.E.2040.



Foto 17: Zona Sud - oest. Paviment U.E. 2045 i les restes de la caixa d'escala U.E.2055



Foto 18: Detall del paviment U.E.2045.



Foto 19: Cala 47. Preparació de paviment U.E.2048 i paviment U.E.2328



Foto 20: Cala 46. Mur U.E.2050



Foto 21: Cala 47. Mur U.E.2050



Foto 22: Mur U.E.2052



Foto 23: Detall del paviment U.E.2061, localitzat entre la cala 39 i 40.



Foto 24: Petit envà U.E.2063 localitzat al perfil de la cala 39.



Foto 25: Estructura indeterminada U.E. 2072, localitzada entre les cales 39 i 40



Foto 26: Estructura U.E.2072 vista des del NW.



Foto 27: Mur mitger de la finca del C/ dels Còdols, nº16 (U.E.2074), Se li adossa la claveguera U.E.2381.



Foto 28: Detall del mur U.E.2074, on podem veure l'enlluït de calç que el revesteix.



Foto 29: Detall dels fonaments del mur U.E.2074



Foto 30: Alçat del mur U.E.2074



Foto 31: Detall del planxé de formigó (U.E.2077) que s'extén entre la cala 41 i 43.



Foto 32: Paviment U.E.2078.



Foto 33: Mur de tancament de la finca del C/ dels Còdols, nº16 (U.E.2080). Veiem com se li adossa el dipòsit.



Foto 34: Mur U.E.2082, bastit amb la tècnica de la "verdugada". Forma part del dipòsit U.E.2392.



Foto 35: Paviment U.E.2084 que funciona com a solera del dipòsit U.E.2389. Relacinat amb el mur U.E.2381.



Foto 36: Detall del mur U.E.2086. Constitueix una de les parets del dipòsit U.E.2392.



Foto 37 Mur U.E. 2088. Tancament del dipòsit U.E.2392



Foto 38: Mur U.E.2088. Vista des del nord.



Foto 39: Claveguera U.E.2097.



Foto 40: Cala 29. Tram del mur U.E.2099 i claveguera U.E.2097.



Foto 41: Tram del mur U.E.2099 on s'aprecia la seva fonamentació.



Foto 42: Banqueta de ciment adossada als murs U.E.2023 i U.E.2027.



Foto 43: Cala 23. Restes del dipòsit U.E.2103. Aquesta cala va ser oberta sense control arqueològic.



Foto 44: Alçat del dipòsit U.E.2103, localitzat entre les cales 22 i 23.



Foto 45: Cala 23. Restes del paviment U.E.2106.



Foto 46: Mur U.E.2110 i U.E.2121.



Foto 47: Cala 29. Canalització U.E.2114.



Foto 48: Tram de les canalitzacions U.E.2114 i U.E.2269, a la cala 27.



Foto 49: Mur U.E.2050 localitzat a la cala 43.



Foto 50: Detall del mur U.E.2050.



Foto 51 Restes d'una estructura indeterminada (U.E.2131) localitzada a la cala 46.



Foto 52: Muret U.E.2133 localitzat a la cala 40. També hi podem veure els murs que formarien part de la caixa d'escaleres (U.E. 2055), de la banda sud i oest. I un tram de mur U.E.2135.



Foto 53: Tram del mur U.E.2135, localitzat a la cala 40.



Foto 54: Paret del dipòsit d'època contemporània (U.E.2146)



Foto 55: Restes del paviment U.E.2151, i del seu nivell de preparació, d'un color beige-grogós.



Foto 56: Cala 9. Clavegueres U.E.2171 i U.E.2182, i paviment de rajols U.E.2180 amb el seu nivell de preparació U.E.2181 .



Foto 57 Estructures U.E.2108 i 2175.



Foto 58: Estructures U.E. 2108 i 2175.



Foto 59: Estructures U.E.2108 i 2175, localitzades a la cala 46.



Foto 60: Dipòsit circular d'època contemporània U.E.2177



Foto 61: Dipòsit E.E. 2177 reblert amb restes de gasoil i runa



Foto 62: Paviment U.E.2186 que s'extén per la zona NW del solar, entre les cales 6, 7 i 8.



Foto 63: Restes de pavimentació U.E.2193 i el baixant d'aigües U.E.2314. Localitzada a la cala 6, 7 i 8.




Foto 64: Cala 11. Detall del paviment de rajols U.E.2205 i planxé de ciment U.E.2203.



Foto 65: Cala 10. Restes del paviment de rajols, U.E.2205.



Foto 66: Cala 11. Claveguera de maons U.E.2212. Restes de preparació de paviment U.E.2231 i estructura U.E.2308.



Foto 67: Claveguera de maons que discorre en direcció NW/SE. (U.E.2212)



Foto 68: Cala 14. Paviment U.E.2223. Destaca una rajoleta decorada en blau.



Foto 69: Cala 15. Paviment U.E.2223, cobert per una fina capa de cendres.



Foto 70: Detall del paviment U.E. 2223.



Foto 71: Cala 17. Restes del paviment U.E.2227, del mur expoliat U.E.2312 i de la canalització U.E.2255.



Foto 72: Cala 17. Vista des del sud de les restes del paviment U.E.2227, del mur expoliat U.E.2312 i de la canalització U.E.2255



Foto 73: Cala 35. Podem veure el paviment U.E.2040 i la seva preparació a base de morter de calç de color ataronjat Funciona amb el dipòsit U.E.2247.



Foto 74: Detall de les parets del dipòsit U.E.2247.



Foto 75: Cala 9. Canalització U.E.2262.



Foto 76: Cala 24-25. Bassa d'amarar calç U.E.2273. També podem veure el mur U.E.2334 i el paviment U.E.2106.



Foto 77: Bassa d'amarar calç U.E.2273, un cop excavada.



Foto 78: Estructura d'època contemporània. U.E.2275



Foto 79: L'estructura U.E.2275 talla el paviment U.E.2045.



Foto 80: U.E.2277. Localitzada a la cala 22.



Foto 81: Restes del baixant d'aigua U.E.2284, localitzat a la cala 2.



Foto 82: Cala 3. Alçat de la paret U.E.2286.



Foto 83: Cala 16. Restes del pou U.E.2293 i del muret que se li adossa U.E.2310.



Foto 84: Detall de les estructures U.E.2293 i U.E.2310



Foto 85: Cala 47. Paviment U.E.2328 i planxé de ciment U.E.2296.



Foto 86: Cala 47. Paviment U.E.2328.



Foto 87: Estructura indeterminada U.E.2308 localitzada entre la cala 10 i 11.



Foto 88: Muret de la banda oriental de l'estructura U.E.2308, localitzada a la cala 11.



Foto 89: Cala 8. Claveguera U.E.2323.



Foto 90: Cala 24-25. Restes del muret U.E. 2334, relacionat amb el paviment U.E.2106.



Foto 91: Entre la cala 2 i la 3. Possible pilar o contrafort, U.E.2339.



Foto 92: Cala 6. Pou U.E.2346



Foto 93: Detall de la boca del pou, U.E.2346



Foto 94: Cala 10. Estructura indeterminada U.E.2351 i claveguera de maons U.E.2212.



Foto 95: Cala 6. Baixant d'aigües U.E.2314.



Foto 96: Cala 20-21. Canalització U.E.2317.



Foto 97: Cala 15. Restes d'una canalització U.E.2358 que funcionaria amb l'estructura d'una font de jardí U.E.2360



Foto 98: Antiga estructura de la font U.E.2360. I també podem veure l'actual ubicació de la nova font.



Foto 99: Restes de la paret (U.E.2364), que delimitava el pati dels baixos del c/ Còdols nº20.



Foto 100: Estructura U.E.2366, localitzada entre la cala 16 i 17.



Foto 101: Restes del muret U.E.2366.



Foto 102: U.E.2368. Localitzada entre la cala 14 i 15, funcionaria amb l'estructura U.E.2361.



Foto 103: Detall de les restes de la claveguera U.E.2368



Foto 104: Detall dels fonaments del mur U.E.2370 que talla l'estructura U.E.2387.



Foto 105: Fonaments del mur U.E.2370, localitzat entre la cala 12 i 13.



Foto 106: Restes del mur U.E.2376.



Foto 107: Estructura de combustió U.E.2378 localitzada a la banda sud del solar.



Foto 108: Alçat de l'estructura U.E.2378.



Foto 109: Petit envà U.E.2383 que s'adossa a l'estructura U.E.2425. Localitzat entre la cala 46 i 47.



Foto 110: Restes de l'envà U.E.2390 localitzat entre les cales 20-21 i la 22.



Foto 111: Dipòsit U.E.2395



Foto 112: Alçat conservat del dipòsit U.E.2392.



Foto 113: Restes de la claveguera U.E.2393.



Foto 114: Tram del mur U.E.2398 localitzat entre la cala 1 i la 2.



Foto 115: Fonamentació U.E.2398, on s'aprecia la utilització d'una rajola vidrada verda en la seva construcció.



Foto 116: Paviment de rajols quadrats U.E.2401, localitzat a la zona sud del solar, entre la cala 41 i 42.



Foto 117: Detall del paviment U.E.2401, que està tallat per la construcció de les estructures U.E.2378 i U.E.2393



Foto 118: Restes de la claveguera U.E.2402, adossada al mur U.E.2052.



Foto 119: Restes de la claveguera U.E.2404 tallada pel dipòsit U.E.2177. També podem veure la coberta de la claveguera U.E.2406.



Foto 120: Claveguera de maons massissos U.E.2414, discorre en direcció NE/SW.



Foto 121: Dipòsit U.E.2416.



Foto 122: Cala 47. Alçat del mur U.E.2423 a la banda SW del solar. Se li adossa l'estructura U.E.2425.



Foto 123: Alçat de l'estructura U.E. 2425



Foto 124: Mur U.E.2427, localitzat a la cala 33.



Foto 125: Dipòsit localitzat a la cala 37, U.E.2429.



Foto 126: Fonamentació d'una estructura indeterminada U.E.2431 i la claveguera U.E.2439.



Foto 127: Detall de la planta de la fonamentació U.E.2431.



Foto 128: Cala 24-25. Mur U.E.2143.



Foto 129: Alçat de la meitat nord dels murs U.E.2143 i 2433. localitzats a la cala 24-25.



Foto 130: Banqueta de fonamentació del mur U.E.2141, reaprofitant les parets U.E.2143 i U.E. 2433.



Foto 131: Cantonada sud-est de la cala 24-25.



Foto 132: UE 2435 localitzada a la cala 45.



Foto 133: Detall de la U.E.2435.

Fase 2: Del 3 d'agost del 2010 a l'11 de març de 2011; Direcció arqueològica Noemí Nebot Pich



Fotografia 1. Detall de l'extensió del mur de façana del segle XIX U.E.1001



Fotografia 2. Detall longitudinal del mur del segle XIX U.E.1009.



Fotografia 3. Detall longitudinal del mur del segle XIX U.E.1012.



Fotografia 4. Vista des de dalt del dipòsit U.E.1017.



Fotografia 5. Detall longitudinal del mur, del segle, XIX U.E.1116.



Fotografia 6. Detall des de dalt del mur del segle XIX U.E.1235.



Fotografia 7. Detall frontal de les restes del dipòsit U.E.1006.



Fotografia 8. Detall del dipòsit U.E.1016.



Fotografia 9. Detall del mur U.E.1091.



Fotografia 10. Detall del parament del mur U.E.1145.



Fotografia 11. Detall longitudinal des de dalt del mur U.E.1145.



Fotografia 12. Detall frontal del mur U.E.1147.



Fotografia 13. Detall frontal del mur U.E.1222.



Fotografia 14. Vista frontal del mur U.E.1224.



Fotografia 15. Detall des de dalt del mur U.E.1337.



Fotografia 16. Detall frontal del mur U.E.1341.



Fotografia 17. Detall longitudinal del mur U.E.1344.



Fotografia 18. En la fotografia es pot apreciar l'obertura U.E.1352 en el mur U.E.1344.



Fotografia 19. Detall del dipòsit U.E.1425, de fons es pot apreciar el mur U.E.1423.




Fotografia 20. Detall del mur U.E.1461.



Fotografia 21. Vista des de dalt del dipòsit U.E.1463.



Fotografia 22. Detall del mur U.E.1483.



Fotografia 23. Detall des de dalt dels murs 1581,1583,1585, i 1587.



Fotografia 24. Detall des de dalt del mur 1512.



Fotografia 25. Detall longitudinal del mur U.E.1216.



Fotografia 26. Detall longitudinal del mur U.E.1283.



Fotografia 27. Un altra tram del mur U.E.1283.



Fotografia 28. Detall del dipòsit U.E.1306.




Fotografia 29. Detall des de dalt del dipòsit U.E.1306.



Fotografia 30. Vista general del dipòsit U.E.1346.



Fotografia 31. Detall des de dalt del mur U.E.1365.



Fotografia 32. Detall des de dalt dels murs 1409 i 1431



Fotografia 33. Un altre detall dels murs 1409 i 1431.



Fotografia 34. Detall del pilar U.E.1419.



Fotografia 35. Detall en el perfil del mur U.E.1457.



Fotografia 36. Detall longitudinal del mur U.E.1185.



Fotografia 37. Detall des de dalt del mur U.E.1188.



Fotografia 38. Detall del parament del mur U.E.1188.



Fotografia 39. Detall de paviment de terra piconada i calç1144.



Fotografia 40. Detall on es pot apreciar la successió de paviments de terra piconada i calç. El paviment de sobre és 1161.




Fotografia 41. Detall des de dalt del mur U.E.1239.



Fotografia 42. Detall del parament del mur U.E.1279.



Fotografia 43. Detall longitudinal des de dalt del mur U.E.1295.



Fotografia 44. Detall frontal dels murs UU.EE.1295 i 1297.



Fotografia 45. Detall del mur U.E.1396.



Fotografia 46. Detall des de dalt del mur U.E.1402.



Fotografia 47. Detall longitudinal del mur U.E.1411.



Fotografia 48. Detall longitudinal del mur U.E.1413.



Fotografia 49. Detall longitudinal del mur U.E.1417.



Fotografia 50 . Vista des de dalt del mur 1510.



Fotografia 51 . Vista des de dalt dels murs 1522,1524,1532 i 1535.



Fotografia 52. Detall dels murs UU.EE.1453 i 1455.



Fotografia 53. Detall del mur U.E.1468.



Fotografia 54. Un altre detall del dipòsit U.E.1370.



Fotografia 55 Vista frontal del dipòsit U.E.1372.



Fotografia 56. Detall del paviment U.E.1089 en relació amb el mur U.E.1091.



Fotografia 57. Vista des de dalt del paviment de rajols U.E.1099.



Fotografia 58. Detall des de dalt del paviment de calç U.E.1124.



Fotografia 59. Detall de la superposició de capes de paviments de terra batuda i calç.



Fotografia 60. Detall des de dalt del nivell de cendres U.E.1214.



Fotografia 61. Detall del nivell de cendres per anivellar U.E.1215.



Fotografia 62. Detall del nivell d'ús U.E.1325.



Fotografia 63. En vermell es delimita l'àmbit on es troba el forn de ceràmica.




Fotografia 64. Un altre detall del mur 1010 on es pot observar el seu parament.



Fotografia 65. Detall longitudinal del mur 1026.



Fotografia 66. Vista frontal del d'un tram del mur 1026 on es pot observar el seu parament.



Fotografia 67. En aquesta fotografia es pot veure com al segle XIX refonamenten el mur U.E.1026.



Fotografia 68. Vista des de dalt del forn de ceràmica.



Fotografia 69. Detall de l'amortització del forn. Es pot observar la gran quantitat de material que es trobava en l'amortització.



Fotografia 70. El forn en el següent pas del procés d'excavació un cop aixecat el nivell 1086.



Fotografia 71. Procés d'excavació un cop aixecat el nivell 1120. S'aprecia com la paret 1130 i la 1320 estan per sobre dels nivells d'amortització 1186 i 1120.



Fotografia 72. Vista del forn un cop tretes les parets de la segona fase 1030 i 1320.



Fotografia 73. Detall del primer paviment que ocupava part de la cambra de foc documentat en aixecar el nivell de cendres 1121.



Fotografia 74 . Detall de la imprecisa de la paret que separava la zona de combustió de la de carrega.



Fotografia 75. Un cop aixecat el paviment 1166 es documenta un paviment de maons rubefactats (U.E.1171)



Fotografia 76 . Per últim es documenta un primer nivell de preparació molt compacte fet amb morter de calç, barrejada amb material constructiu i ceràmic.



Fotografia 77. Vista des de dalt del l'estructura del forn i els murs que el delimiten.



Fotografia 78. Detall de la graella del forn.



Fotografia 79. Vista des de dalt de l'estructura del forn amb les peces que encaixen als forats de la graella.



Fotografia 80. Detall del mur de tancament del forn.



Fotografia 81. Vista frontal de l'arc que sosté la graella.



Fotografia 82. En aquesta fotografia assenyalem la situació dels murs 1026 i 1459 que tanquen l'àmbit del forn. També assenyalem la claveguera del segle XIX.



Fotografia 83. Detall de la solera del forn U.E.1487.



Fotografia 84. Vista de la graella del forn un cop començat el desmuntatge.



Fotografia 85. Detall de la graella del forn.



Fotografia 86. Un cop aixecada la graella del forn es pot veure la capa de formigó que havia entrat en la cambra de combustió.



Fotografia 87. Detall del desmuntatge del sistema d'arcs que sostenia la graella.



Fotografia 88. Detall de la potència de la paret de l'estructura del forn on es veu les grans dimensions del mateix.



Fotografia 89. Detall del paviment 1503 per sobre 1487.



Fotografia 90. Detall dels encaixos laterals a l'entrada de la cambra de combustió.



Fotografia 91. Detall dels encaixos laterals a l'entrada de la cambra de combustió.



Fotografia 92. Detall des de dalt de l'esquelet 1024.



Fotografia 93. Un altre detall de l'esquelet 1024 on s'aprecia com el mur 1009 el talla.



Fotografia 94. Detall de la fossa 1023 un cop aixecat l'esquelet 1024.



Fotografia 95. Detall de la mandíbula inferior del individu 1024 on es pot apreciar un forat a l'os com a conseqüència d'una infecció per caries.



Fotografia 96. Detall des de dalt de l'esquelet 1076.



Fotografia 97. Detall des de dalt de l'esquelet 1079.



Fotografia 98. Detall de la cama dreta de l'esquelet 1079, on es pot observar una lesió en el os.




Fotografia 99. Detall de l'esquelet 1097.



Fotografia 100. Vista del retall 1050.




Fotografia 101. Vista del retall 1058 un cop realitzat el buidatge de terres.



Fotografia 102. Vista des de dalt del retall 1067 un cop excavat.



Fotografia 103. Detall del farciment del retall 1143.




Fotografia 104. Detall del conjunt de retalls que associem a la necròpolis que no tenien individu dintre.



Fotografia 105. Detall des de dalt del retall 1180 un cop excavat.



Fotografia 106. Detall des de dalt del retall 1209.



Fotografia 107. Vista dels retalls 1388 i 1390. 1390 encara sense buidar.



Fotografia 108. Vista del retall semicircular1436.



Fotografia 109. Vista des de dalt del mur U.E.1471.



Fotografia 110. Detall longitudinal del mur U.E.1491.



Fotografia 111. Detall del pou A un cop finalitzat els treballs de buidatge de terres.



Fotografia 112. Detall del pou B un cop realitzat el buidatge de terres.



Fotografia 113. Detall del mur U.E.3005 localitzat en el pou C.



Fotografia 114. Detall del mur U.E.3020 localitzat en el pou D.



Fotografia 115. Detall del pou E un cop finalitzades les tasques de buidatge de terres.



Fotografia 116. Detall del pou F un cop finalitzades les tasques de buidatge de terres.



Fotografia 117. Detall del pou G un cop finalitzades les tasques del buidatge de terres.



Fotografia 118. Detall del pou H un cop realitzat el buidatge de terres.




Fotografia 119 Detall del pou I un cop finalitzat el buidatge de terres.



Fotografia 120. Detall del pou J un cop finalitzades les tasques de buidatge de terres.



Fotografia 121. Vista des de dalt del pou K un cop finalitzat el buidatge de terres.




Fotografia 122. Detalls dels diferents retalls documentats en el pou K.



Fotografia 123. Detall des de dalt del retall 3052 en el pou K.



Fotografia 124. Detall del mur U.E.3044 localitzat en el POU M.



Fotografia 125. Detall del paviment U.E.3062.



Fotografia 126. Perfil sud- est de la rasa on s'aprecien els diferents nivells de paviments documentats.



Fotografia 127. Detall en perfil del mur U.E.3076.



Fotografia 128. Detall en planta del mur U.E.3083.



Fotografia 129. Detall en planta del mur U.E.3085.



Fotografia 130. Detall en planta del mur U.E.3087.



Fotografia 131. Detall del mur 1510 sobre el dipòsit 1578.



Fotografia 132. Detall del dipòsit 1578.

11.2. DOCUMENTACIÓ PLANIMÈTRICA



Carrer d'en Rull

Carrer dels Còdols

Carrer Nou de Sant Francesc

Carrer Ample



INTERVENCIÓ:
MEMÒRIA DE LA INTERVENCIÓ AL CARRER D'EN RULL, 10-14/ NOU DE SANT FRANCESC, 9-13/ CÒDOLS, 22.
CIUTAT VELLA, BARCELONA.
(COO) MUHSA: 035/10)

ARQUEÒLEG-A:
NOEMÍ NEBOT PICH

PLANIMETRIA:
Jose Ignacio Jiménez
Jose Blasco Benito

ESCALA GRÀFICA / NUMÉRICA:
1:500
Original DIN-A 3



NOME:
Plànol de situació II.

DATA:
Gener 2013

FULL:
2

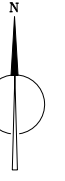


Carrer d'en Rull

Carrer Nou de Sant Francesc

■ Pilotatges





Carrer d'en Rull



Pilotatges

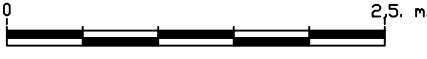


INTERVENCIÓ:
MEMÒRIA DE LA INTERVENCIÓ AL CARRER D'EN RULL, 10-14/NOU DE SANT FRANCESC, 9-13/ CÒDOLS, 22.
CIUTAT VELLA, BARCELONA.
(C00) MUHSA- 035/10)

ARQUEÒLEG-A:
NOEMÍ NEBOT PICH

PLANIMETRIA:
Jose Ignacio Jiménez
Jose Blasco Benito

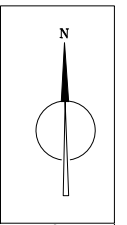
ESCALA GRÀFICA / NUMÉRICA:
1:50
Original DIN-A 3



NOME:
Estructures s.XIX

DATA:
Gener 2013

FULL:
4



 Pilotatges



INTERVENCIÓ:
MEMÒRIA DE LA INTERVENCIÓ AL CARRER D'EN RULL, 10-14/ NOU DE SANT FRANCESC, 9-13/ CÒDOLS, 22.
CIUTAT VELLA, BARCELONA.
(CDDI MUHSA: 035/10)

ARQUEÒLEG-A:
NOEMÍ NEBOT PICH

PLANIMETRIA:
Jose Ignacio Jiménez
Jose Blasco Benito

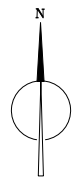
ESCALA GRÀFICA / NUMÈRICA:
1:50
Original DIN-A 3



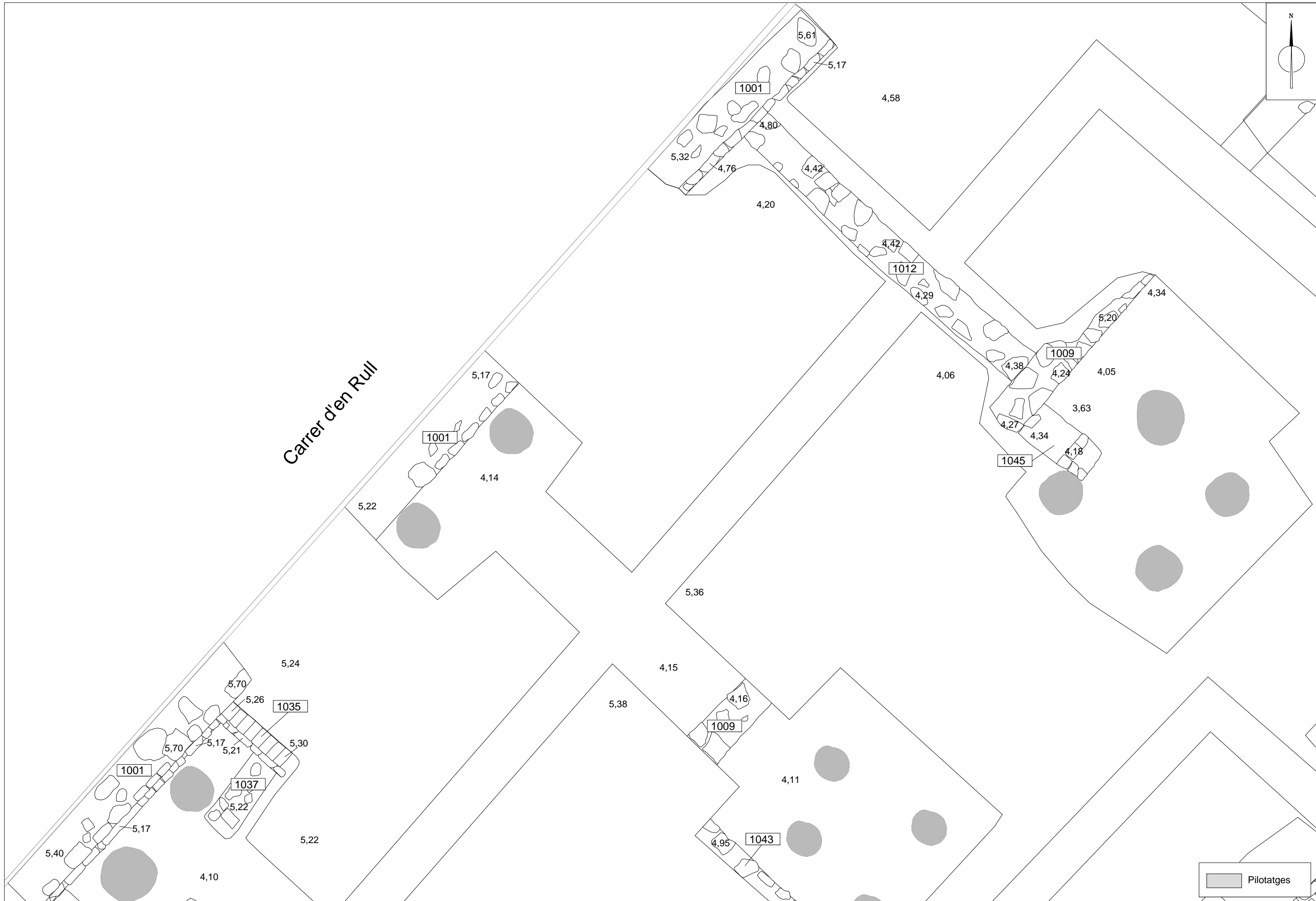
NOME:
Estructures s.XIX


DATA:
Gener 2013

FULL:
5



Carrer d'en Rull



 Pilotatges



INTERVENCIÓ:
MEMÒRIA DE LA INTERVENCIÓ AL CARRER D'EN RULL, 10-14/ NOU DE SANT FRANCESC, 9-13/ CÒDOLS, 22.
CIUTAT VELLA, BARCELONA.
(C001 MUHSA- 035/10)

ARQUEÒLEG-A:
NOEMÍ NEBOT PICH

PLANIMETRIA:
Jose Ignacio Jiménez
Jose Blasco Benito

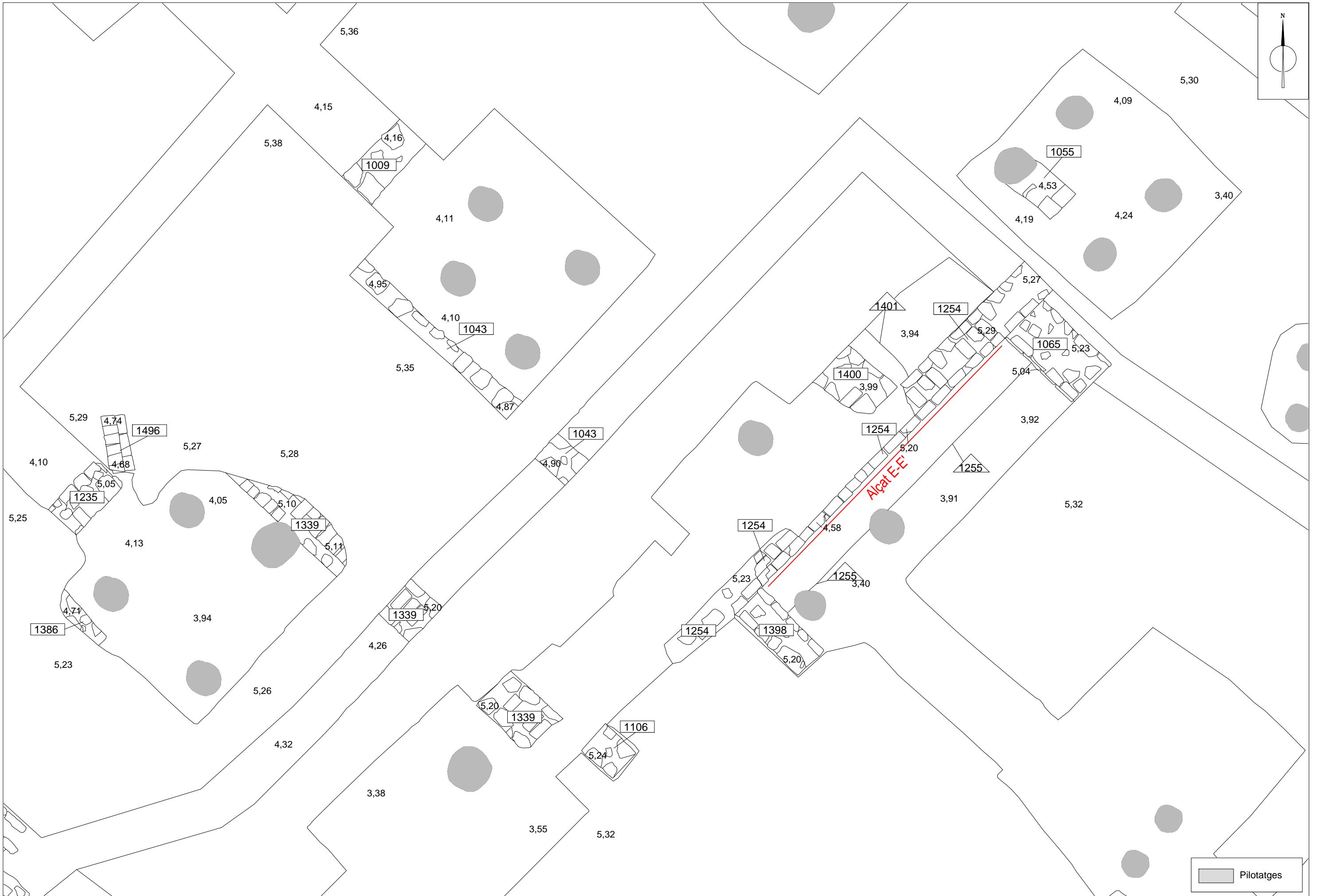
ESCALA GRÀFICA / NUMÉRICA:
1:50
Original DIN-A 3



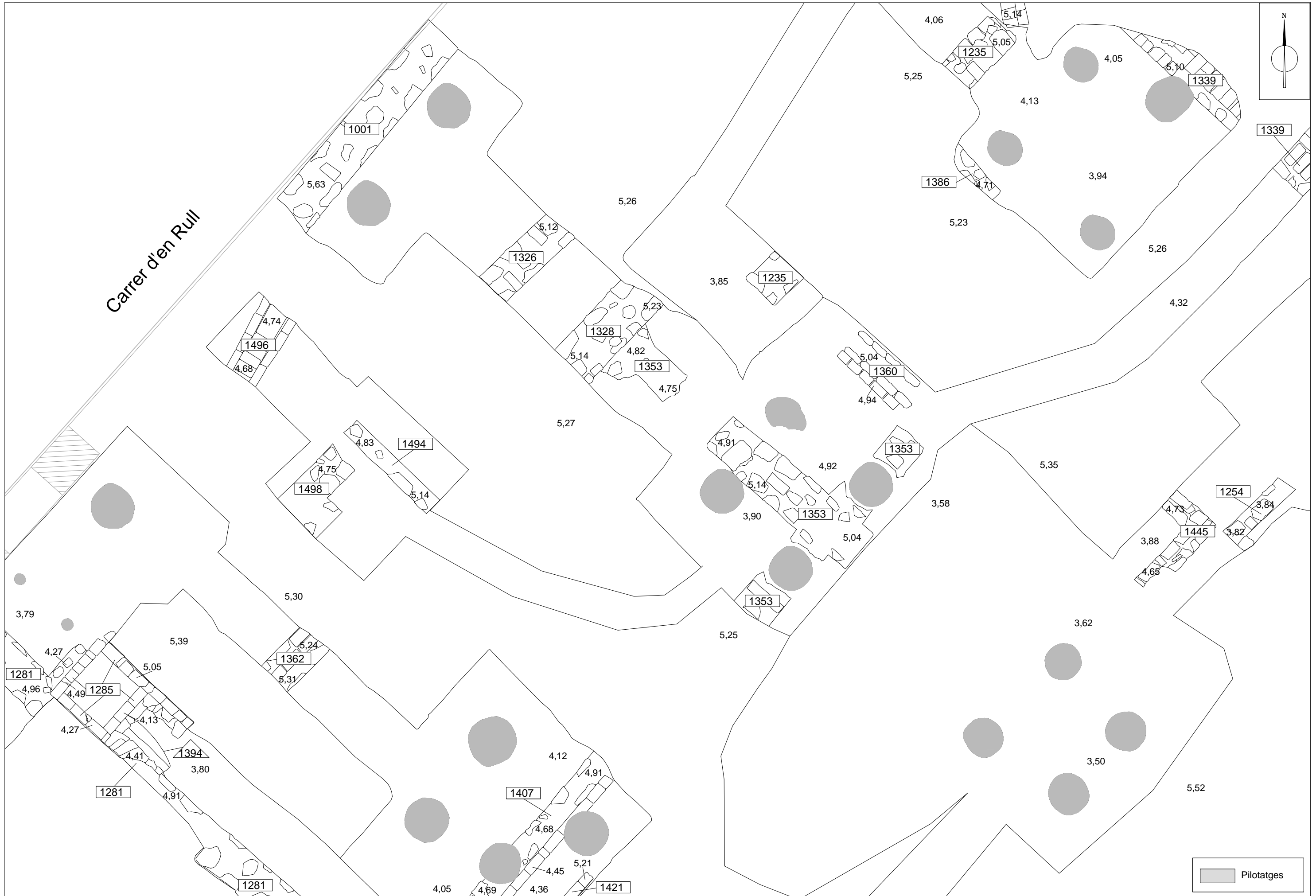
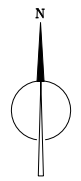
NOME:
Estructures s.XIX

DATA:
Gener 2013

FULL:
6



Carrer d'en Rull



■ Pilotatges



INTERVENCIÓ:
MEMÒRIA DE LA INTERVENCIÓ AL CARRER D'EN RULL, 10-14/NOU DE SANT FRANCESC, 9-13/ CÒDOLS, 22.
CIUTAT VELLA, BARCELONA.
(C001 MUHSA-035/10)

ARQUEÒLEG-A:
NOEMÍ NEBOT PICH

PLANIMETRIA:
Jose Ignacio Jiménez
Jose Blasco Benito

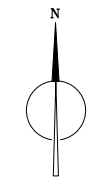
ESCALA GRÀFICA / NUMÉRICA:
1:50
Original DIN-A3




NOME:
Estructures s.XIX

DATA:
Gener 2013

FULL:
8



 Pilotatges



INTERVENCIÓ:
MEMÒRIA DE LA INTERVENCIÓ AL CARRER D'EN RULL, 10-14/ NOU DE SANT FRANCESC, 9-13/ CÒDOLS, 22.
CIUTAT VELLA, BARCELONA.
(CDDI MUHSA: 035/10)

ARQUEÒLEG-A:
NOEMÍ NEBOT PICH

PLANIMETRIA:
Jose Ignacio Jiménez
Jose Blasco Benito

ESCALA GRÀFICA / NUMÈRICA:
1:50
Original DIN-A 3



NOME:
Estructures s.XIX

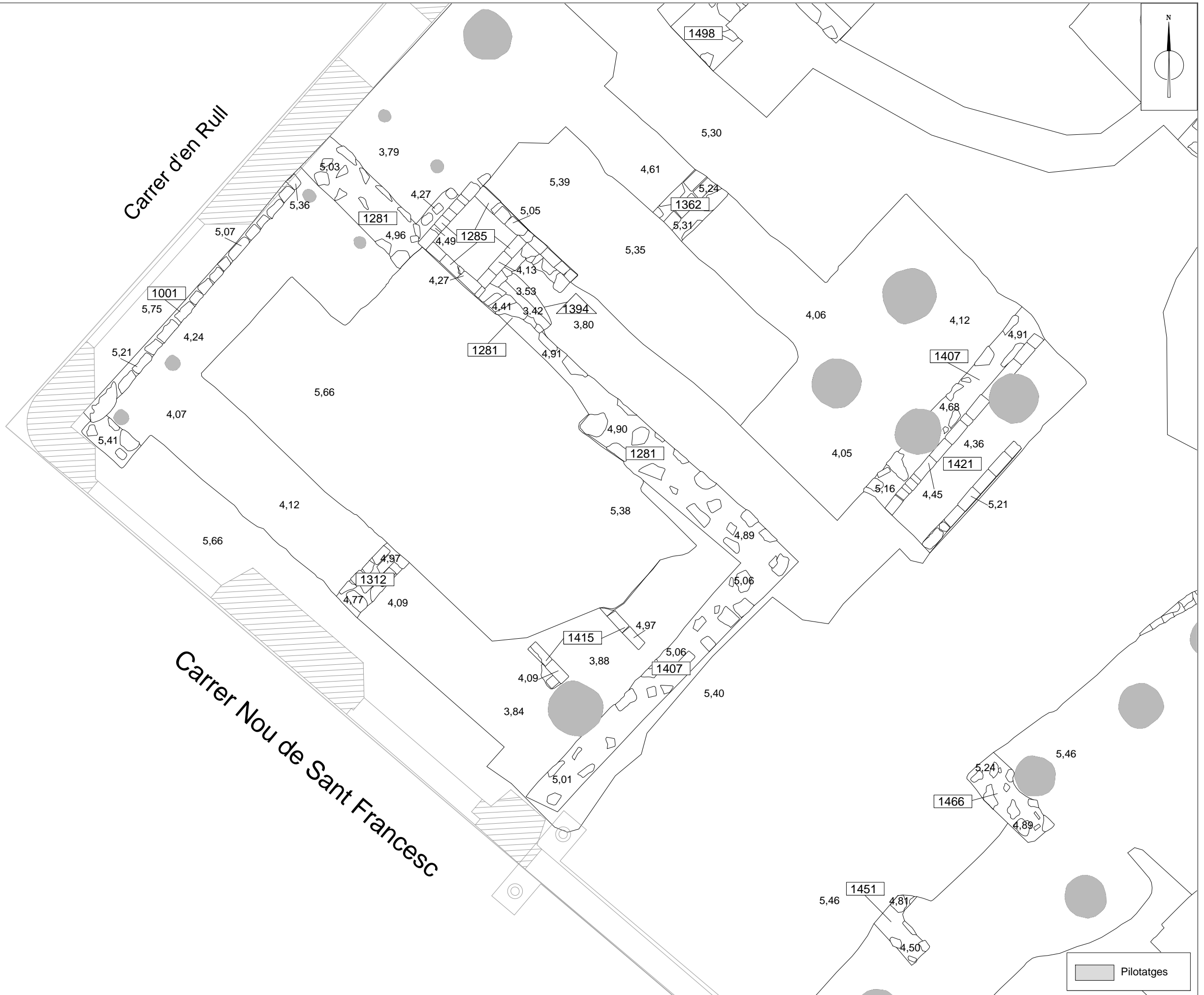
DATA:
Gener 2013

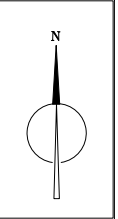
FULL:
9



Carrer Nou de Sant Francesc

■ Pilotatges





 Pilotatges

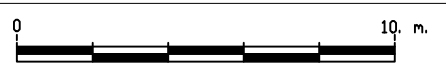


INTERVENCIÓ:
MEMÒRIA DE LA INTERVENCIÓ AL CARRER D'EN RULL, 10-14/ NOU DE SANT FRANCESC, 9-13/ CÒDOLS, 22.
CIUTAT VELLA, BARCELONA.
(C001 MUHSA-035/10)

ARQUEÒLEG-A:
NOEMÍ NEBOT PICH

PLANIMETRIA:
Jose Ignacio Jiménez
Jose Blasco Benito

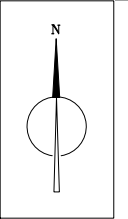
ESCALA GRÀFICA / NUMÉRICA:
1:200
Original DIN-A 3



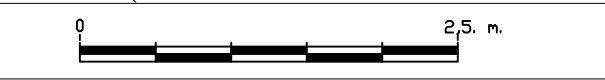
NOME:
Planta General ss. XVII-XVIII

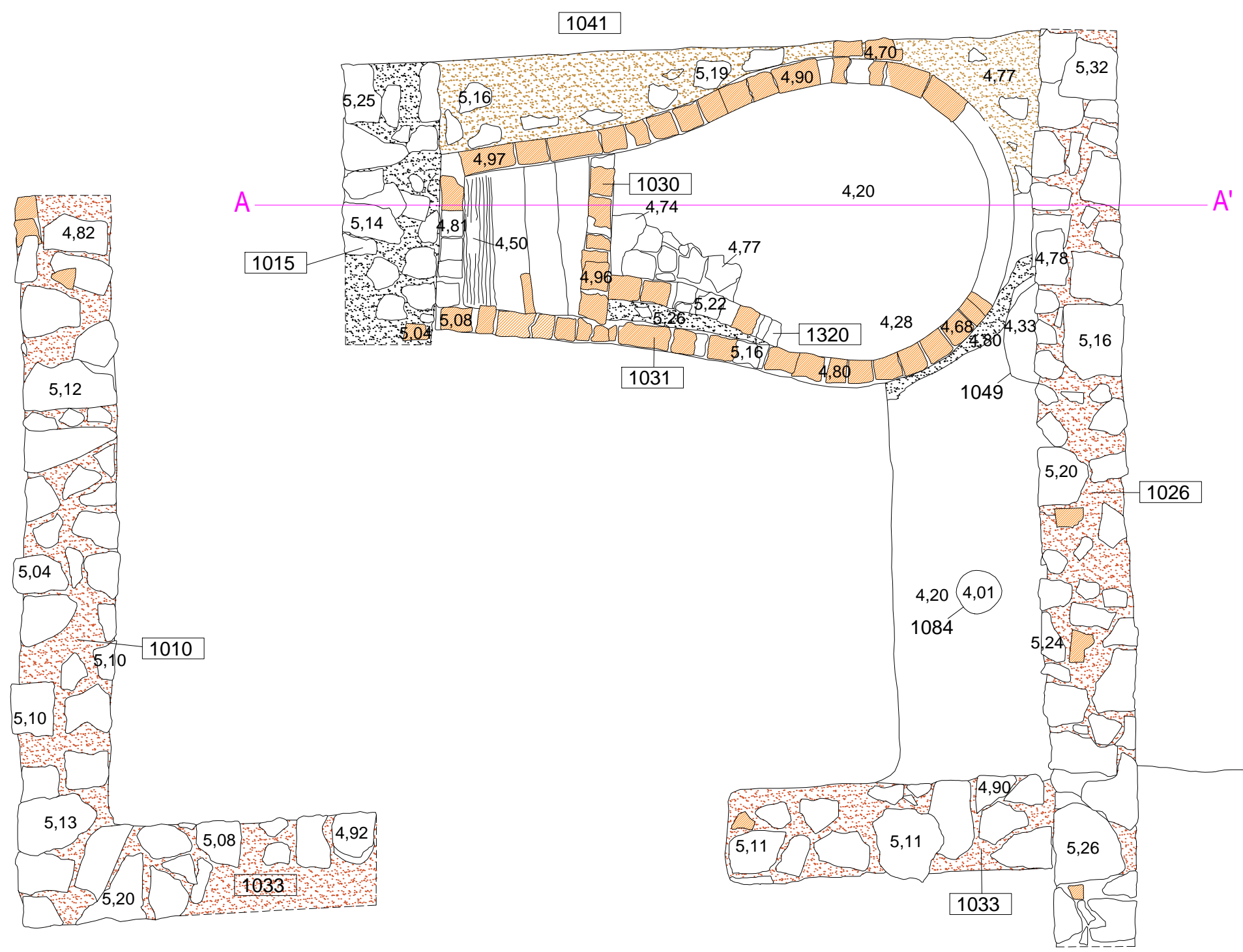
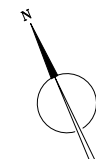
DATA:
Gener 2013





FULL:
12



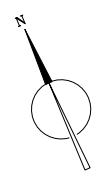
■ Pilotatges



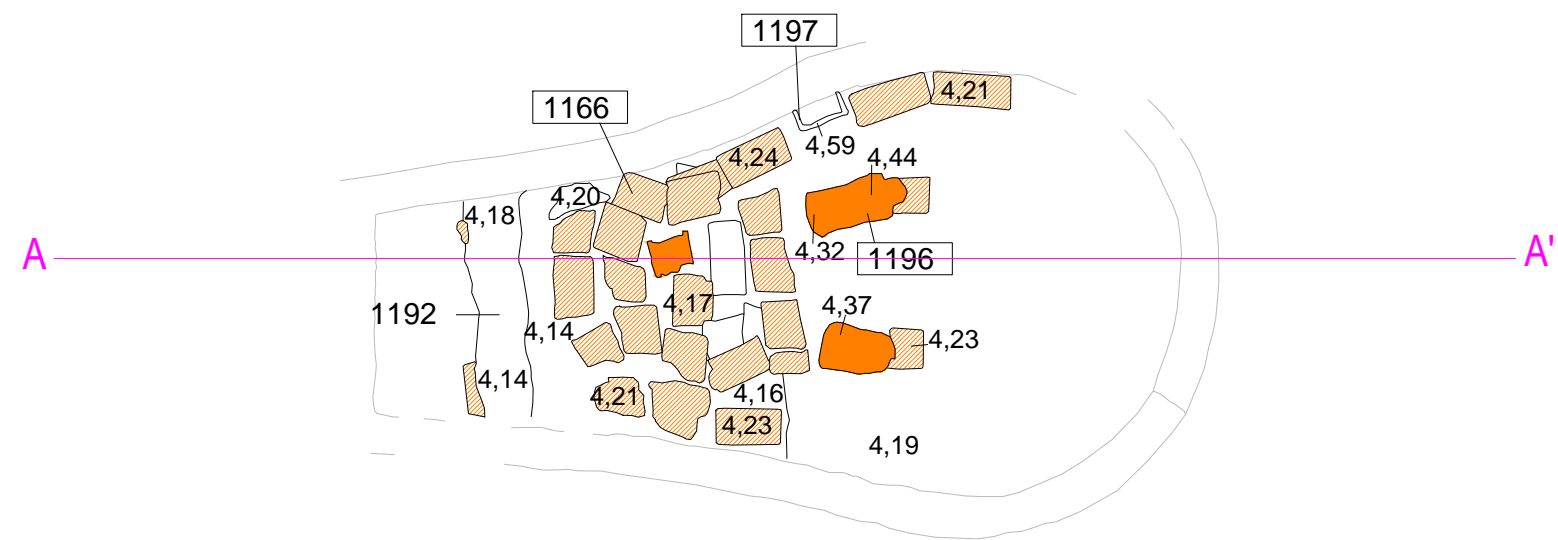


-  Maons
-  Morter Blanc
-  Morter Taronja
-  Morter Rosat

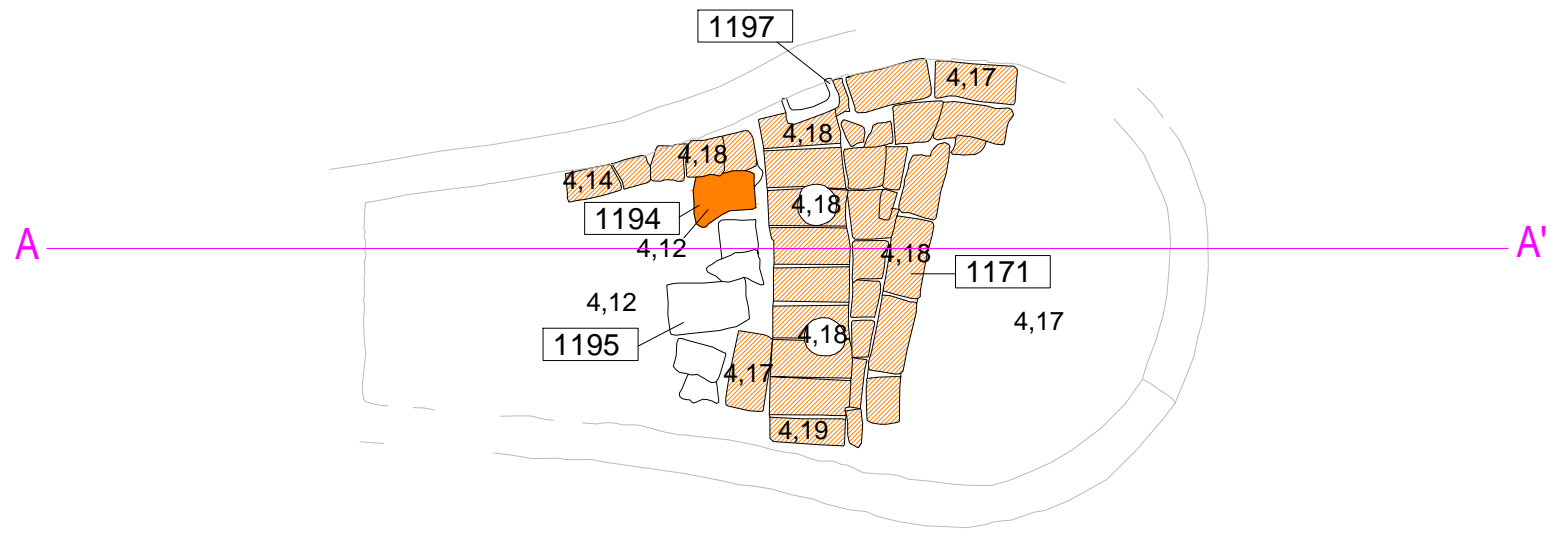




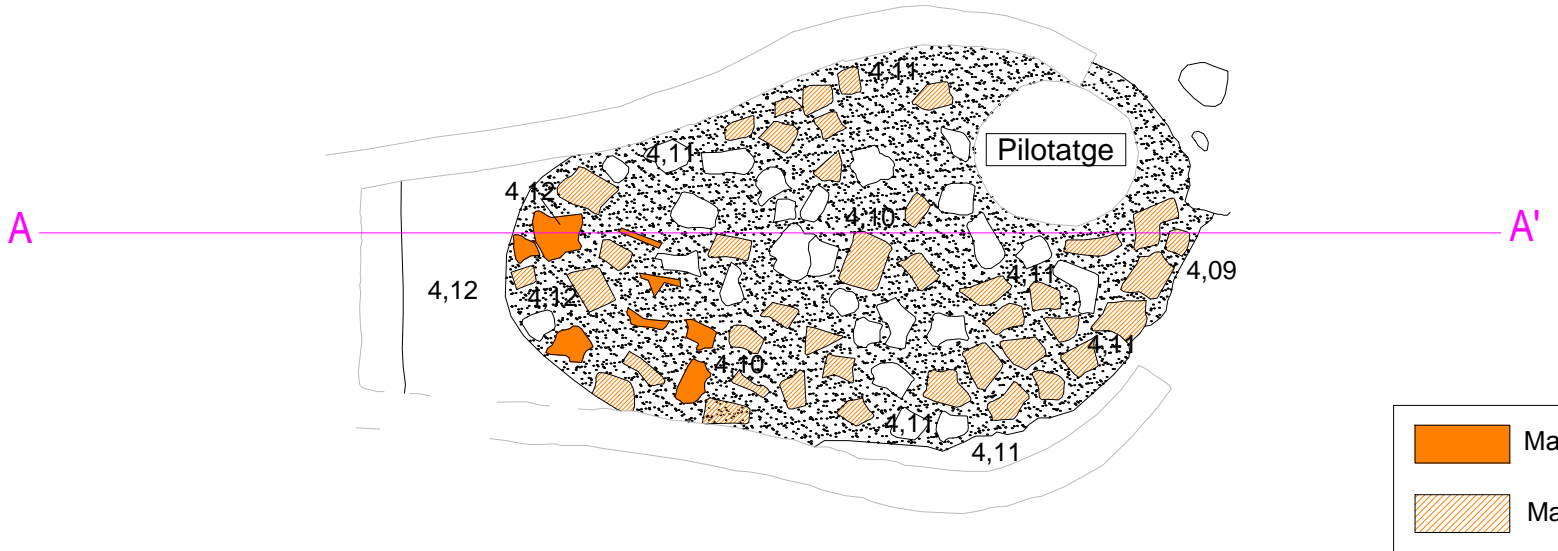
Primer paviment zona combustió





Segon paviment zona combustió

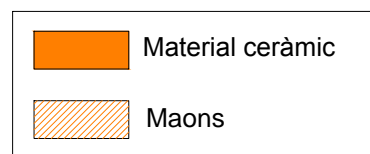
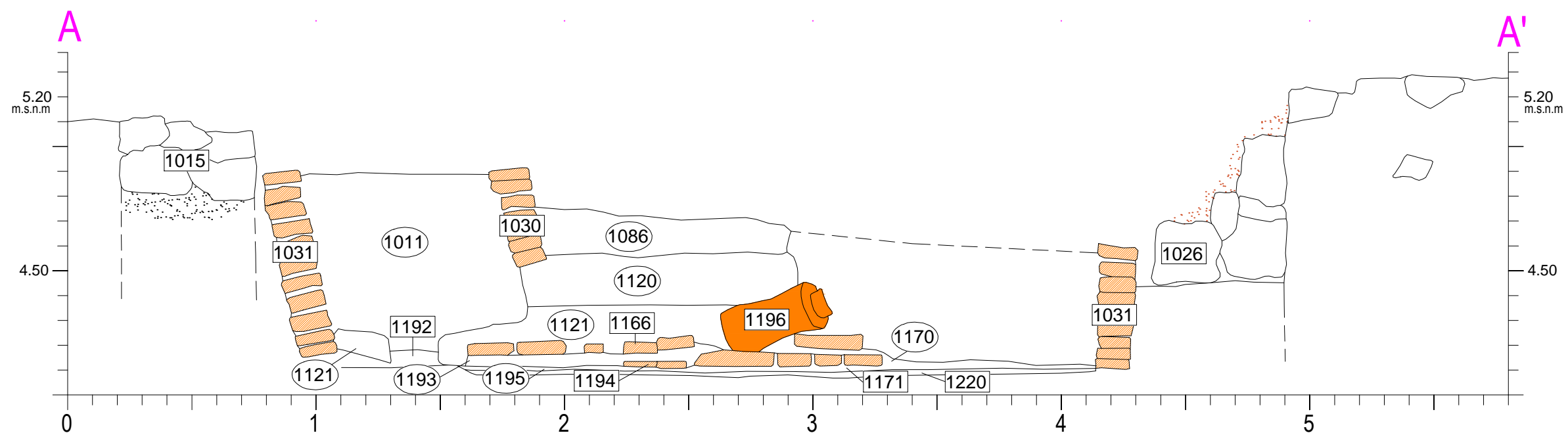


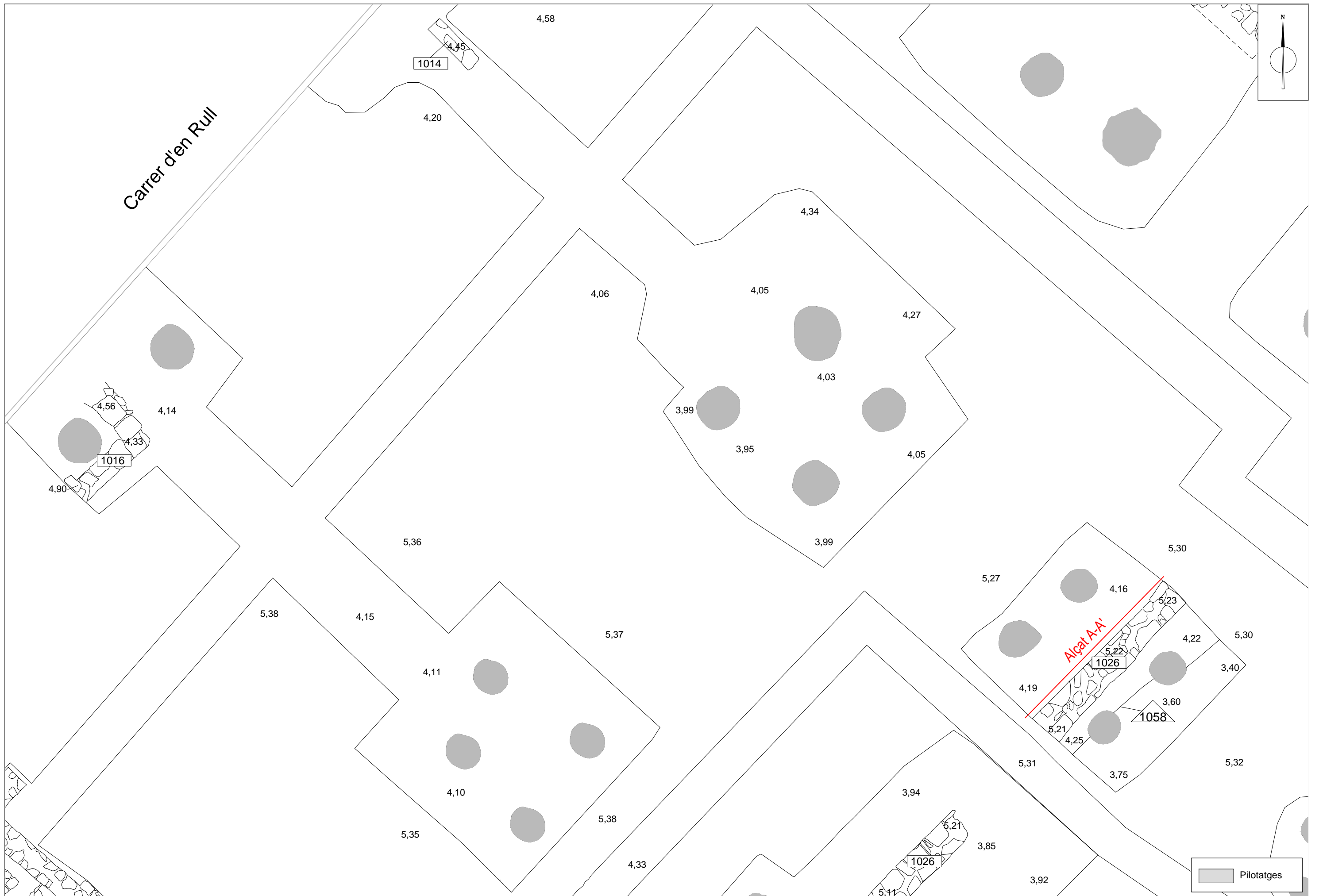
Tercer paviment zona combustió



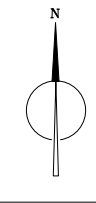
	Material ceràmic
	Maons


Secció Forn UE 1031





Carrer d'en Rull



 Pilotatges



INTERVENCIÓ:
MEMÒRIA DE LA INTERVENCIÓ AL CARRER D'EN RULL, 10-14/ NOU DE SANT FRANCESC, 9-13/ CÒDOLS, 22.
CIUTAT VELLA, BARCELONA.
(C001 MUJSA- 035/10)

ARQUEÒLEG-A:
NOEMÍ NEBOT PICH

PLANIMETRIA:
Jose Ignacio Jiménez
Jose Blasco Benito

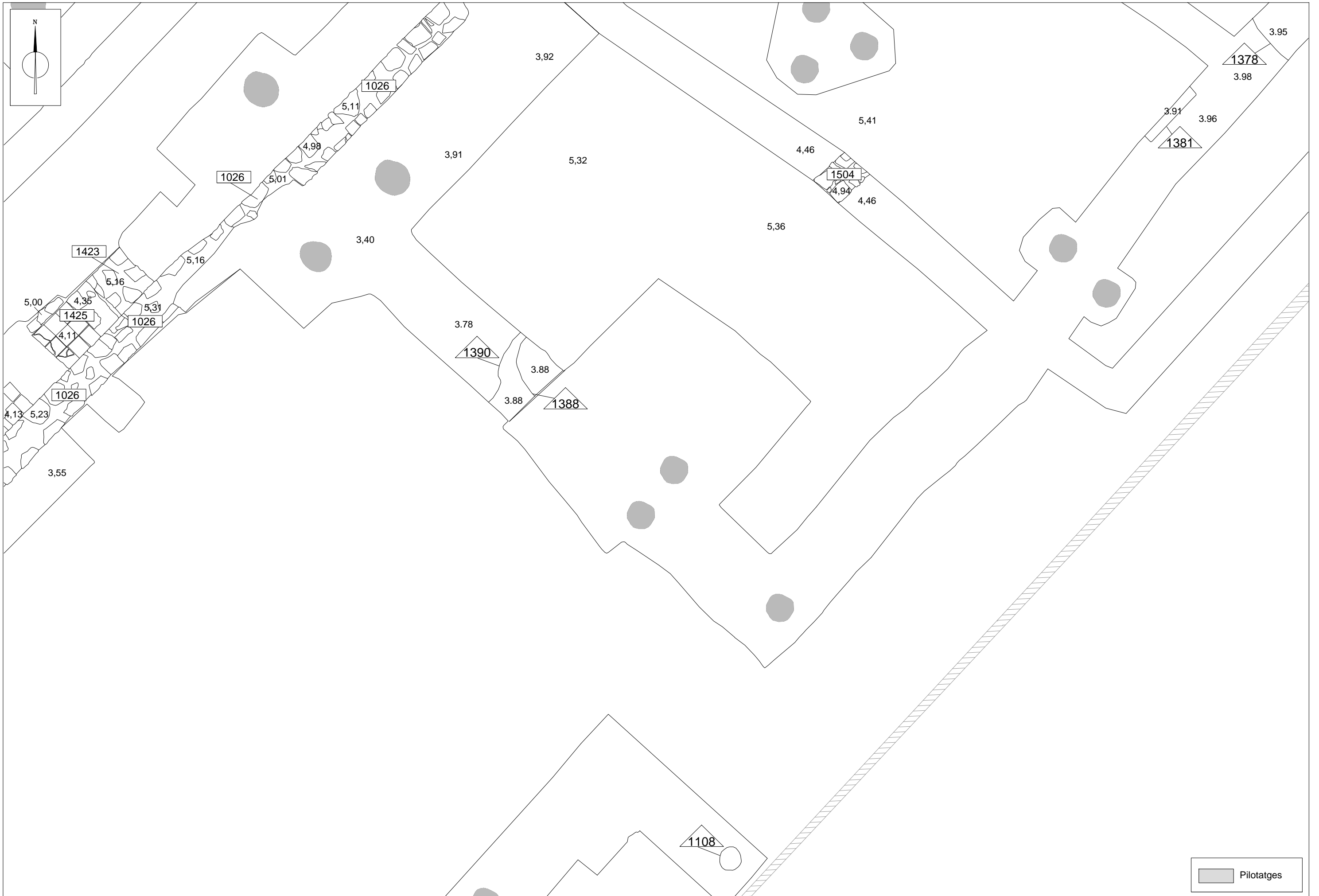
ESCALA GRÀFICA / NUMÈRICA:
1:50
Original DIN-A 3



NOME:
Estructures ss.XVII-XVIII

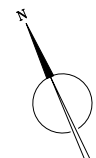
DATA:
Gener 2013

FULL:
17

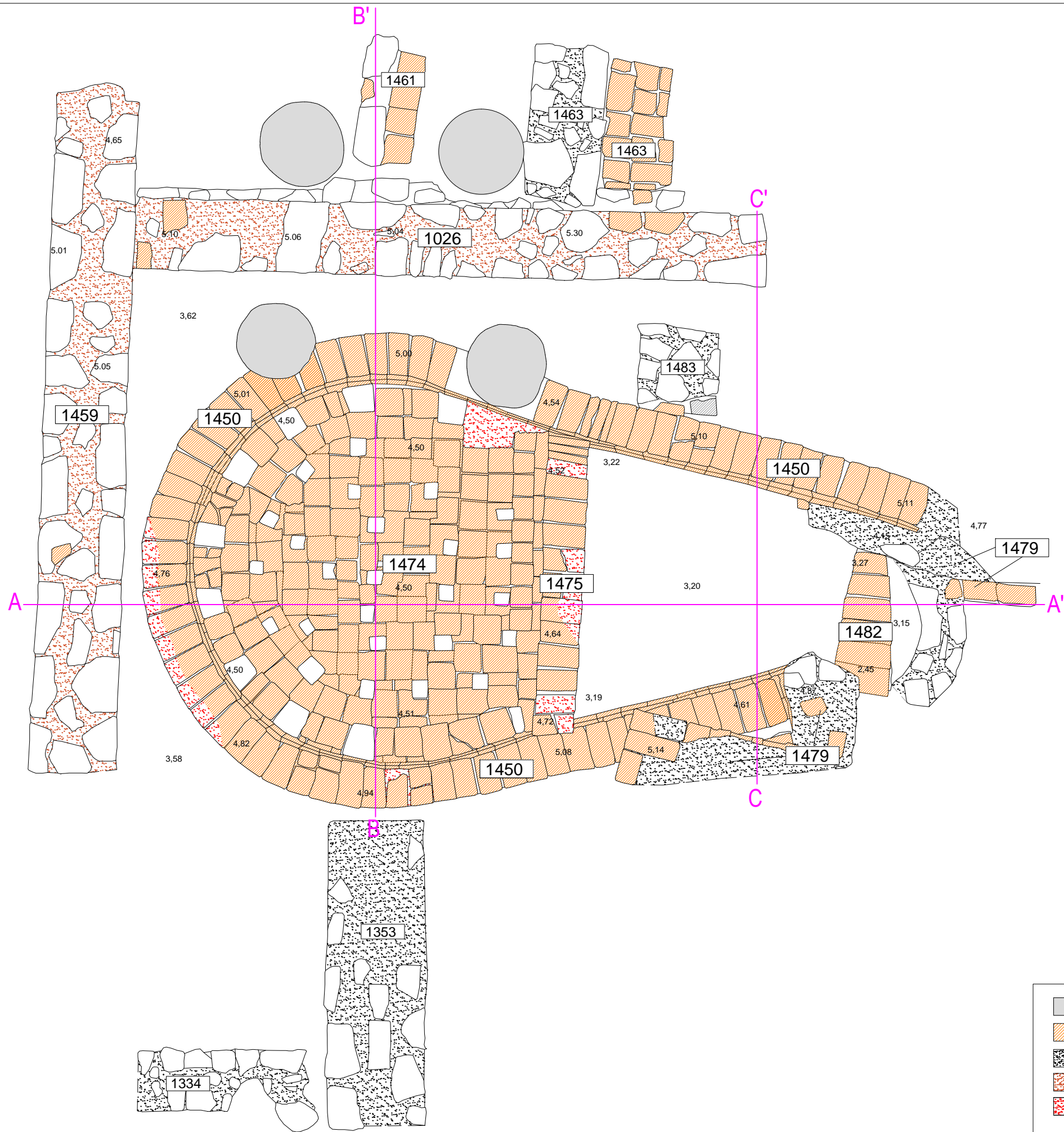



Pilotatges





Planta 1



	Pilotatges
	Maons
	Morter Blanc
	Morter Taronja
	Morter Rubefactat



INTERVENCIÓ:
MEMÒRIA DE LA INTERVENCIÓ AL CARRER D'EN RULL, 10-14/ NOU DE SANT FRANCESC, 9-13/ CÒDOLS, 22.
CIUTAT VELLA, BARCELONA.
(C001 MUHSA- 035/10)

ARQUEÒLEG-A:
NOEMÍ NEBOT PICH

PLANIMETRIA:
Jose Ignacio Jiménez
Jose Blasco Benito

ESCALA GRÀFICA / NUMÈRICA:
1:30
Original DIN-A 3

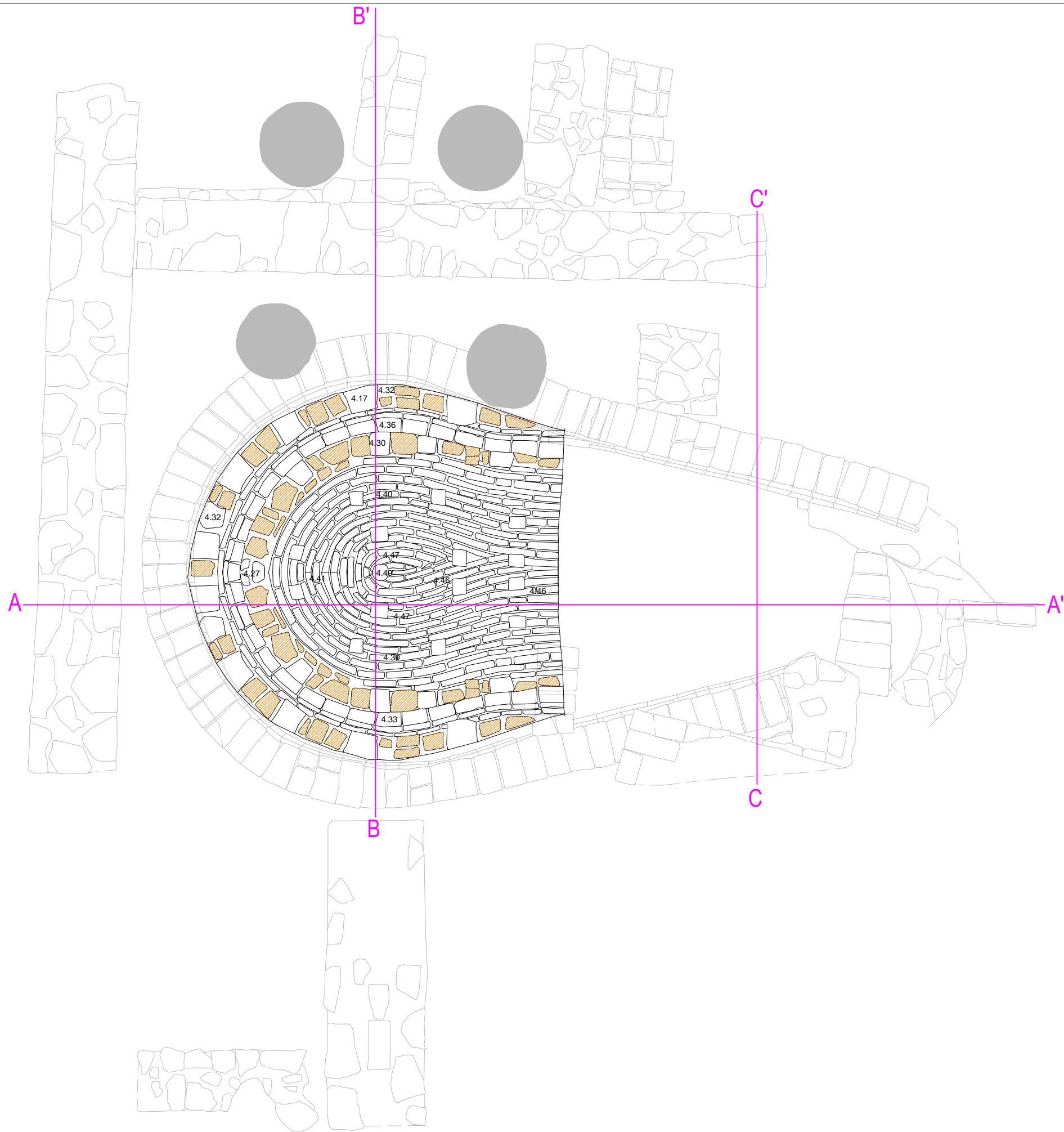


NOME:
Planta General 1
i seccions del forn UE 1450

DATA:
Gener 2013

FULL:
21

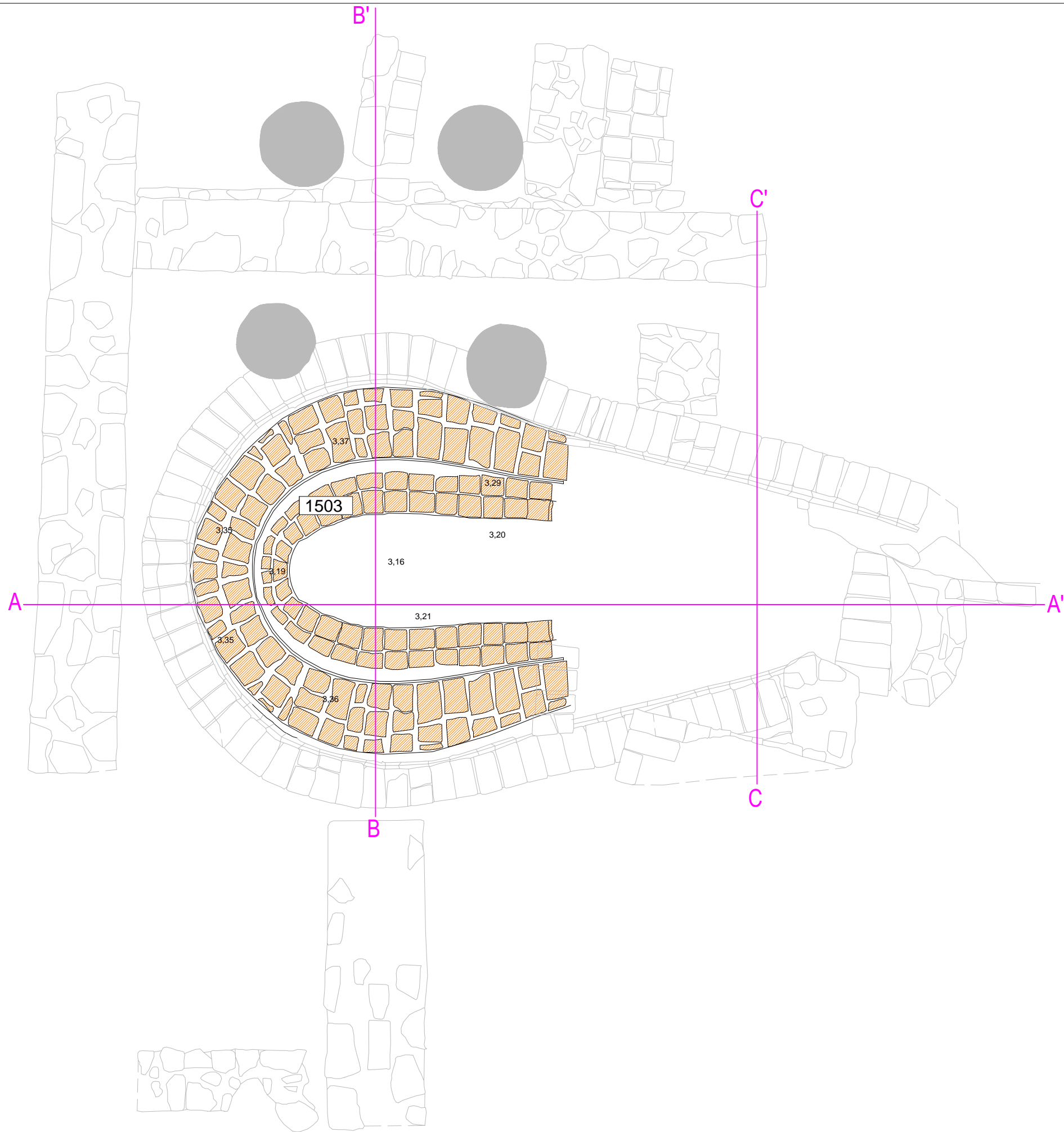
Planta 2



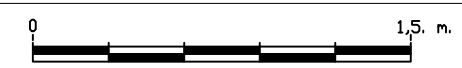
 Maons



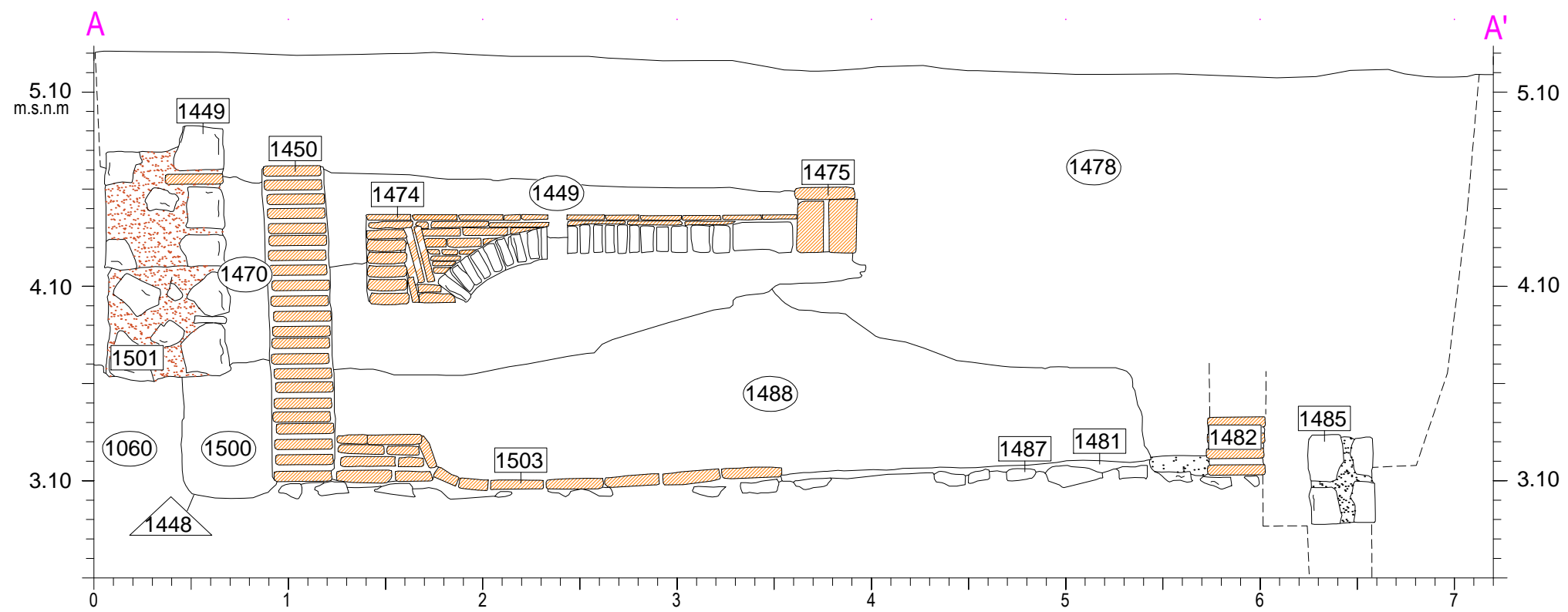
Planta 3






Maons

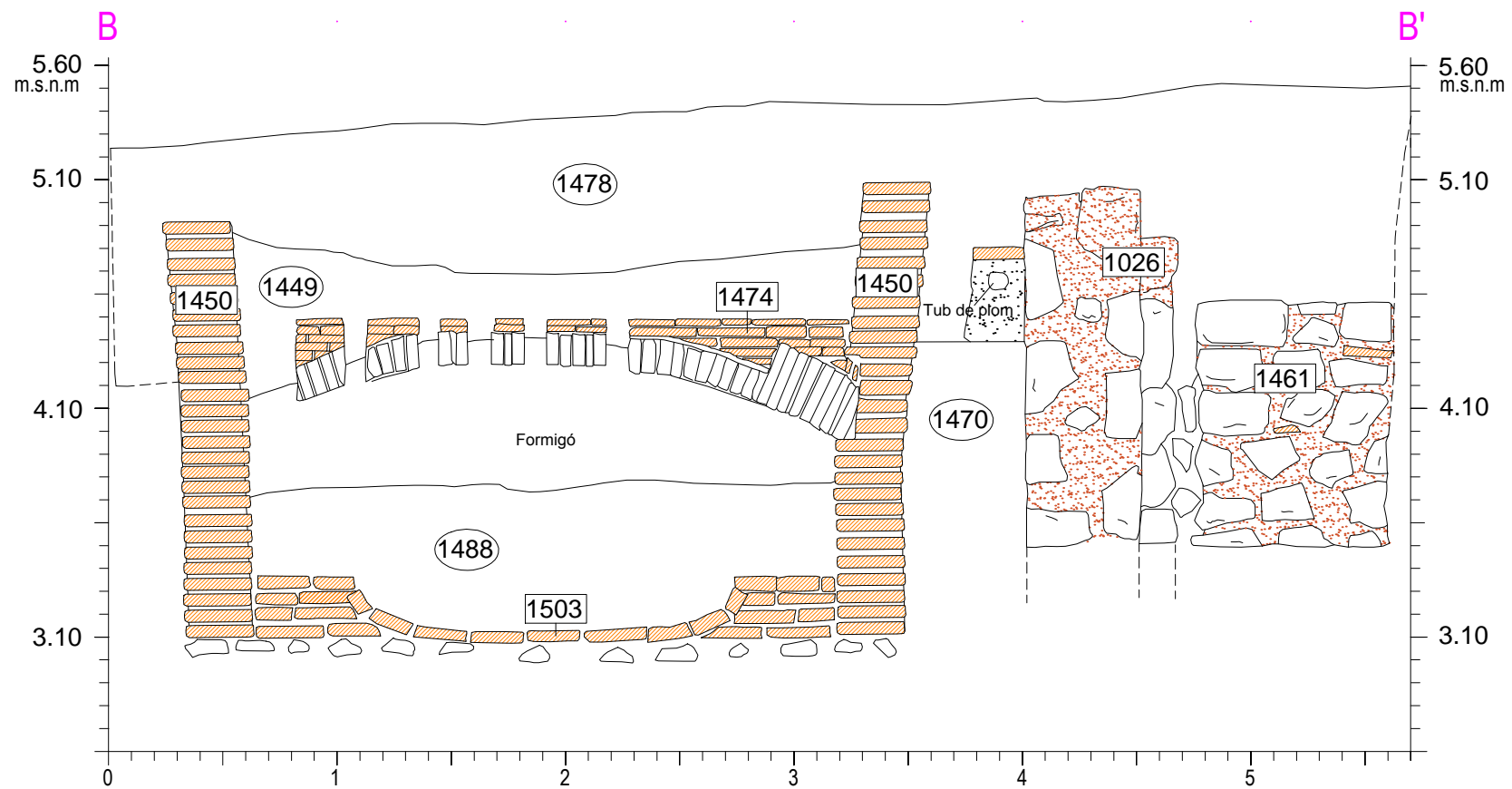


Secció Forn UE 1450

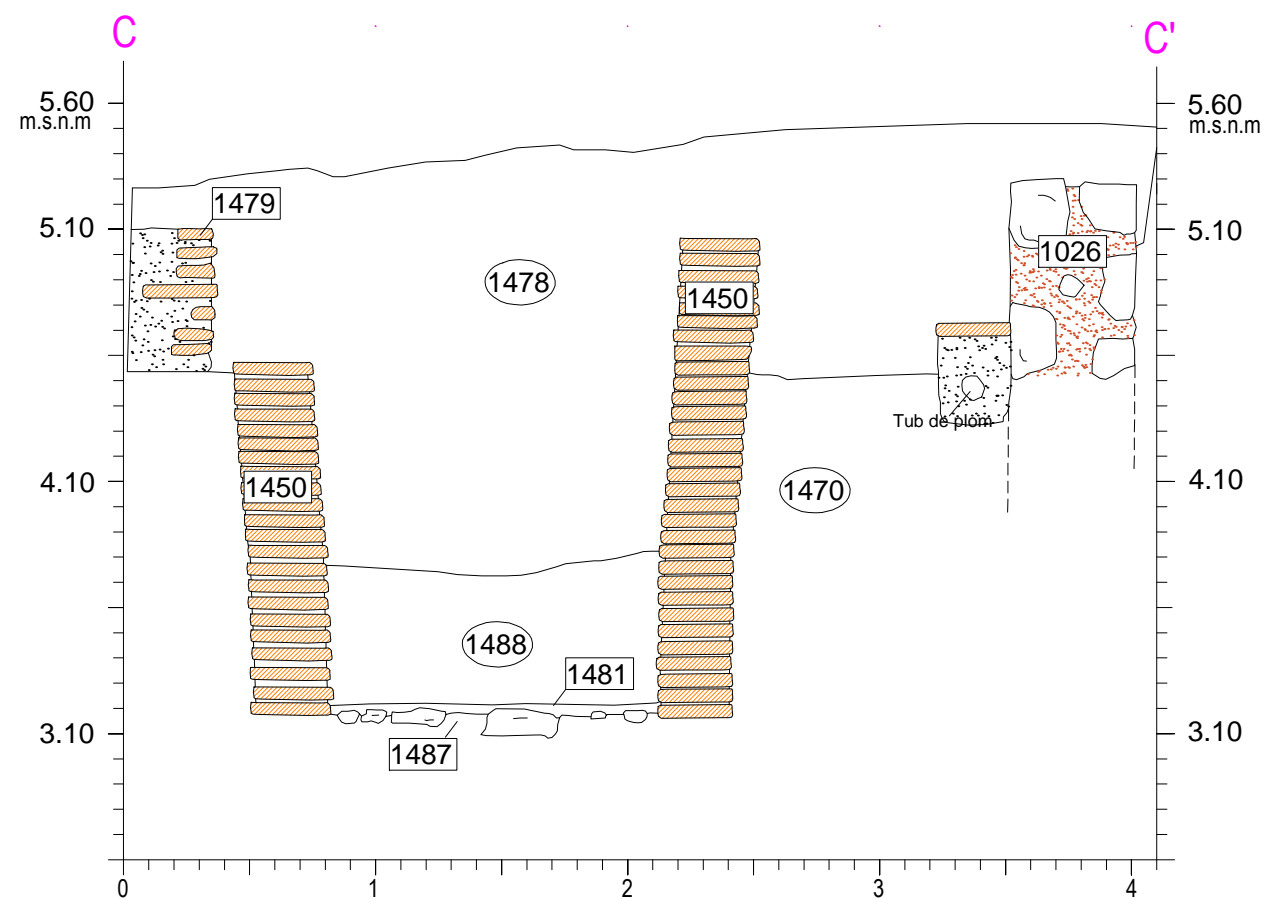





-  Maons
-  Morter Taronja
-  Morter Blanc

Secció Forn UE 1450

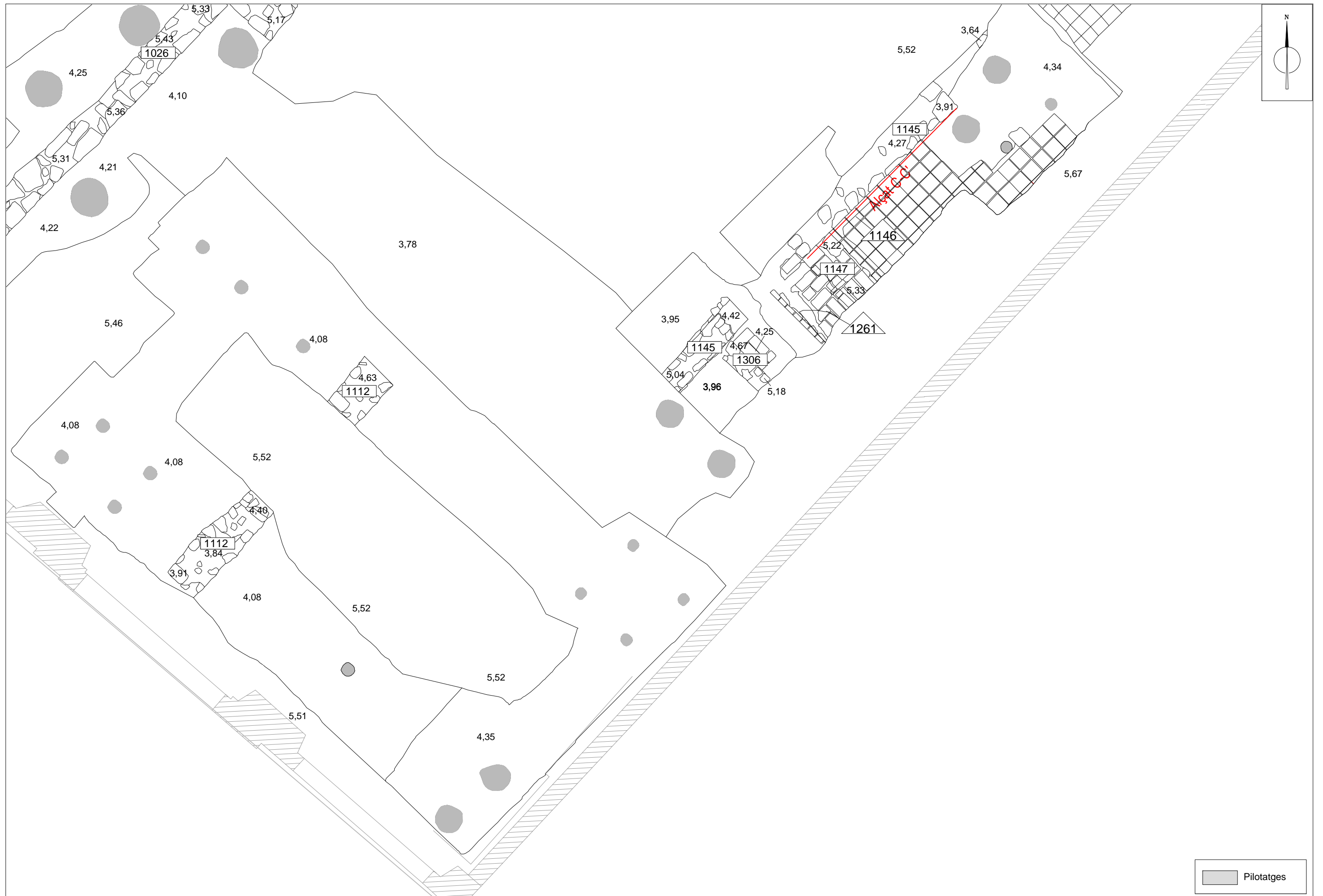


Secció Forn UE 1450



-  Maons
-  Morter Taronja
-  Morter Blanc





■ Pilotatges



INTERVENCIÓ:
MEMÒRIA DE LA INTERVENCIÓ AL CARRER D'EN RULL, 10-14/ NOU DE SANT FRANCESC, 9-13/ CÒDOLS, 22.
CIUTAT VELLA, BARCELONA.
(C001 MUHSA-035/10)

ARQUEÒLEGI-A:
NOEMÍ NEBOT PICH

PLANIMETRIA:
Jose Ignacio Jiménez
Jose Blasco Benito

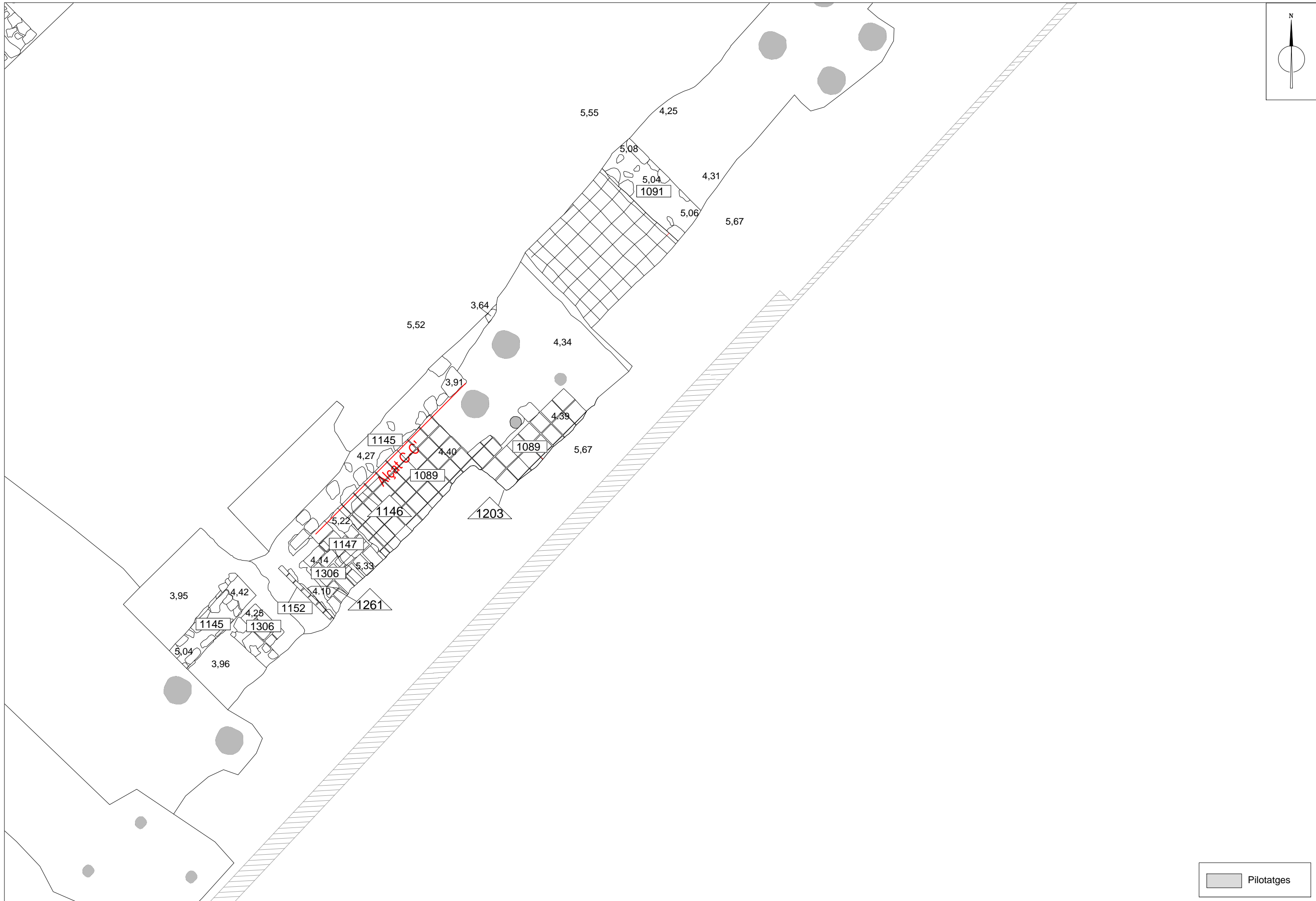
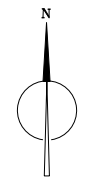
ESCALA GRÀFICA / NUMÉRICA:
1:50
Original DIN-A 3




NOME:
Estructures ss.XVII-XVIII

DATA:
Gener 2013

FULL:
26



 Pilotatges



INTERVENCIÓ:
MEMÒRIA DE LA INTERVENCIÓ AL CARRER D'EN RULL, 10-14/ NOU DE SANT FRANCESC, 9-13/ CÒDOLS, 22.
CIUTAT VELLA, BARCELONA.
(C001 MUHSA-035/10)

ARQUEÒLEG-A:
NOEMÍ NEBOT PICH

PLANIMETRIA:
Jose Ignacio Jiménez
Jose Blasco Benito

ESCALA GRÀFICA / NUMÉRICA:
1:50
Original DIN-A 3

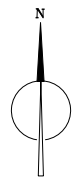


NOME:
Estructures ss.XVII-XVIII

DATA:
Gener 2013

FULL:
27

Carrer d'en Rull



1471
4,73
4,70

Pilotatges



INTERVENCIÓ:
MEMÒRIA DE LA INTERVENCIÓ AL CARRER D'EN RULL, 10-14/ NOU DE SANT FRANCESC, 9-13/ CÒDOLS, 22.
CIUTAT VELLA, BARCELONA.
(CDDI MUHSA: 035/10)

ARQUEÒLEG-A:
NOEMÍ NEBOT PICH

PLANIMETRIA:
Jose Ignacio Jiménez
Jose Blasco Benito

ESCALA GRÀFICA / NUMÉRICA:
1:50
Original DIN-A 3



NOME:
Estructures ss.XVII-XVIII

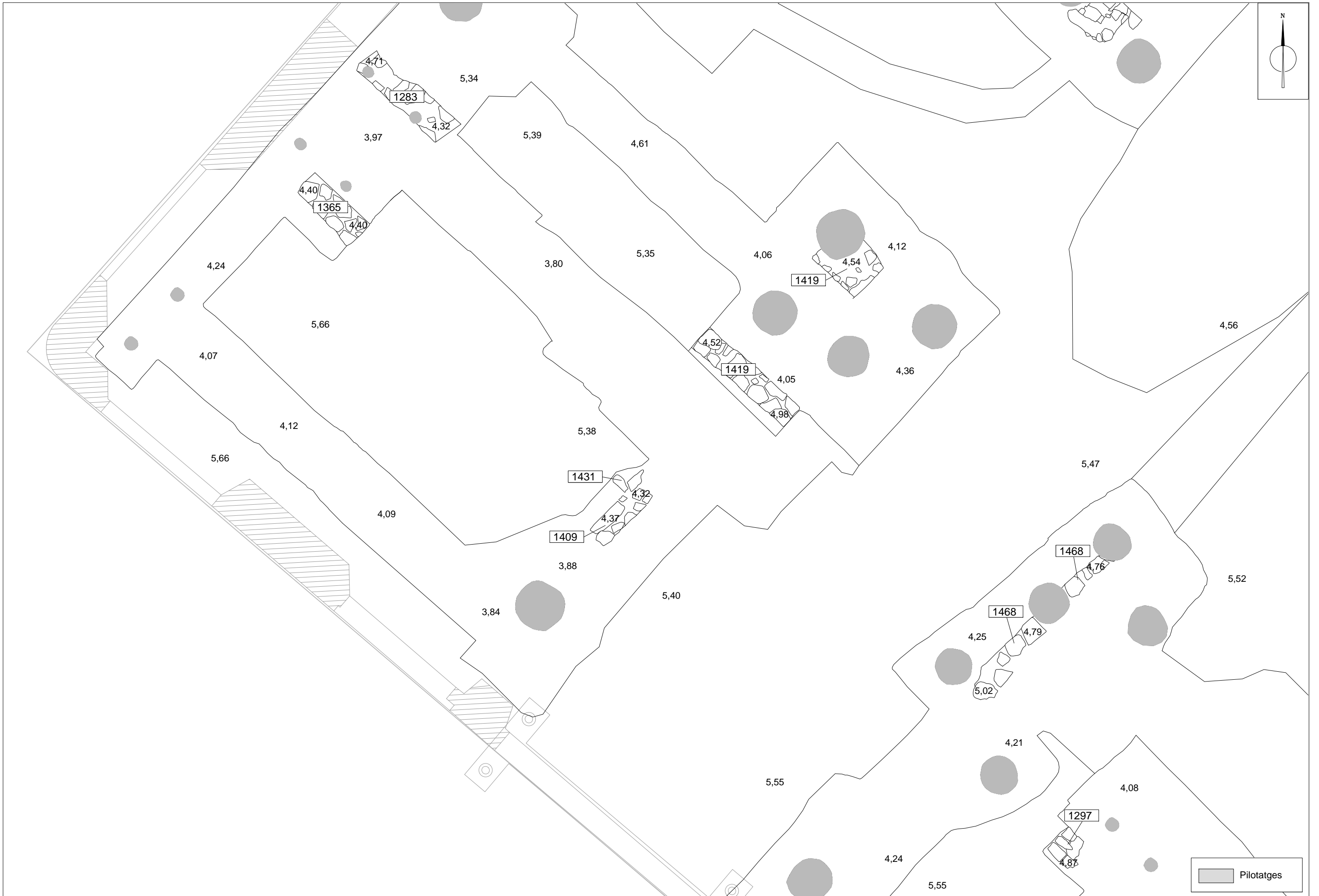
DATA:
Gener 2013

FULL:
28

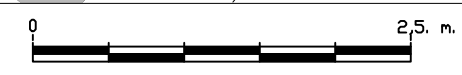


Pilotatges





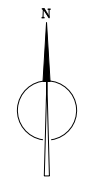
■ Pilotatges





Pilotatges





UF 3 i 4

1077

1406

UF 1

1023

UF 2

1074

UF 5

1165

4.02

1098

3.90

4.03

1143

4.02

3.93

1178

4.05

1172

3.62

3.95

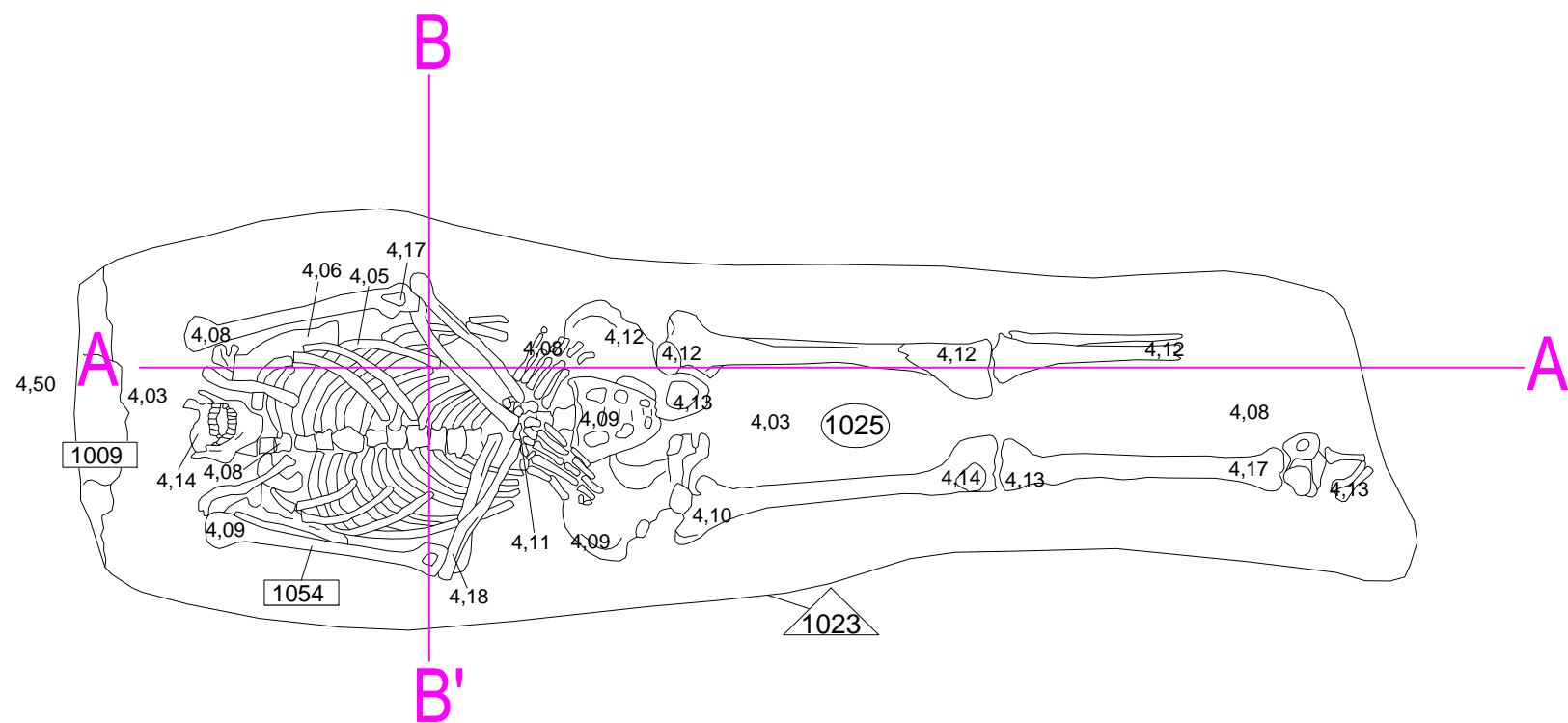
3.80

3.97

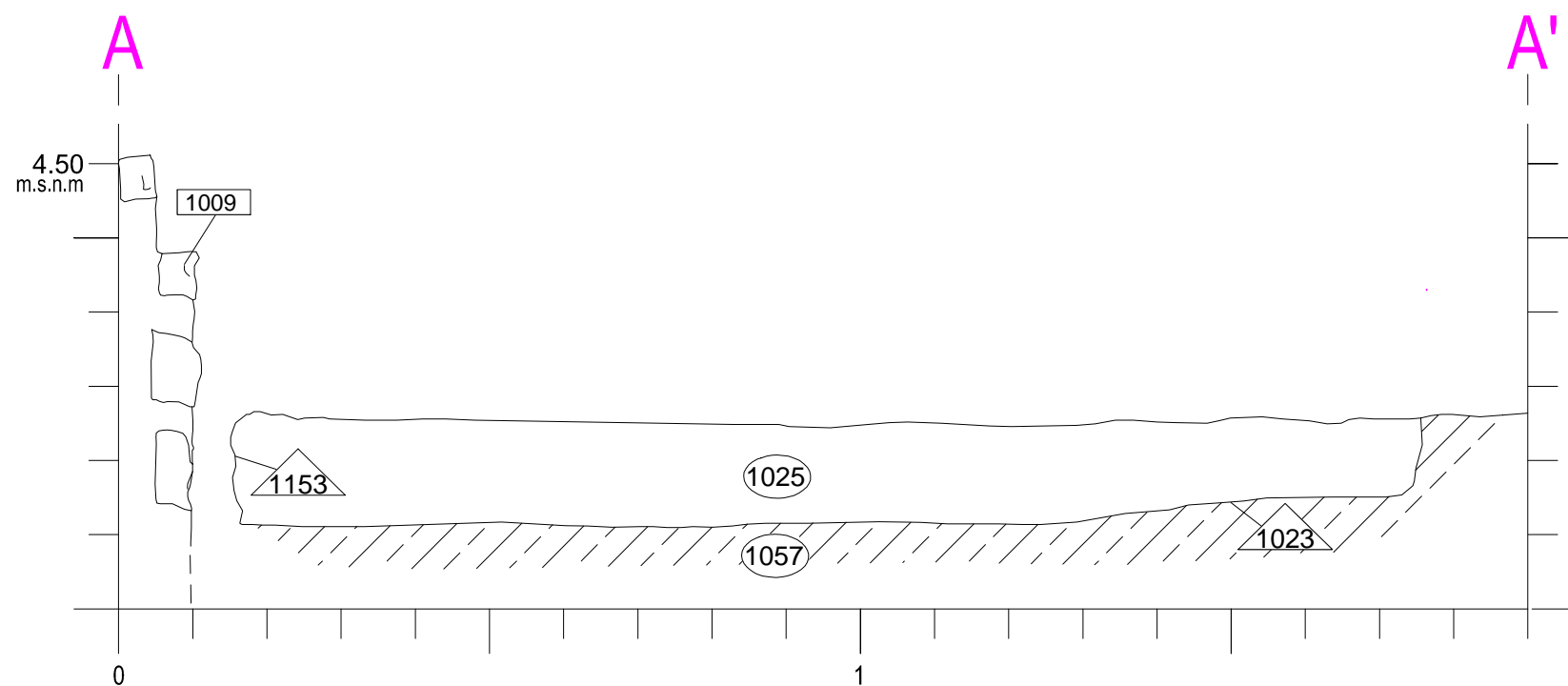
3.78

Pilotatges

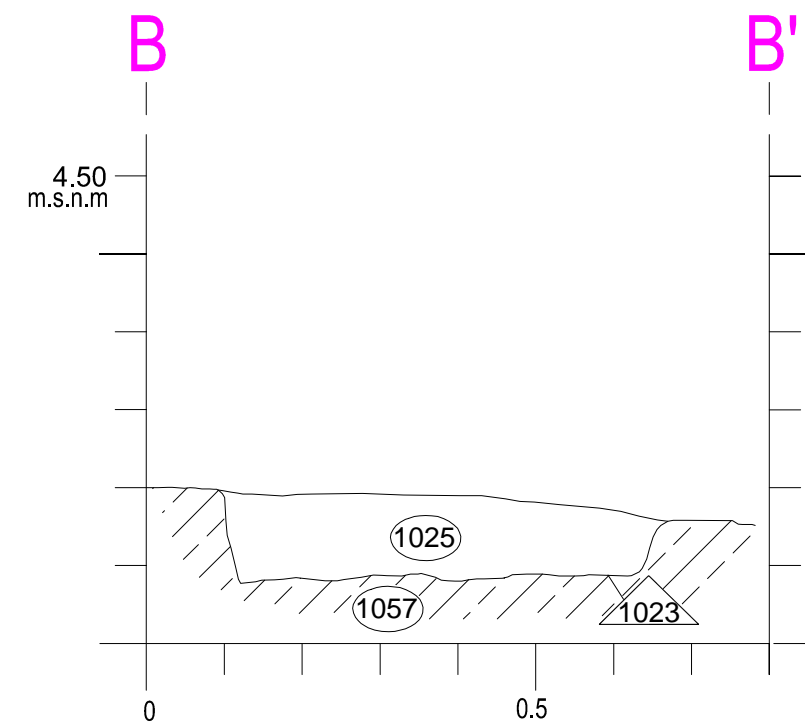
UF 1

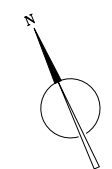


Secció A-A'. UF 1

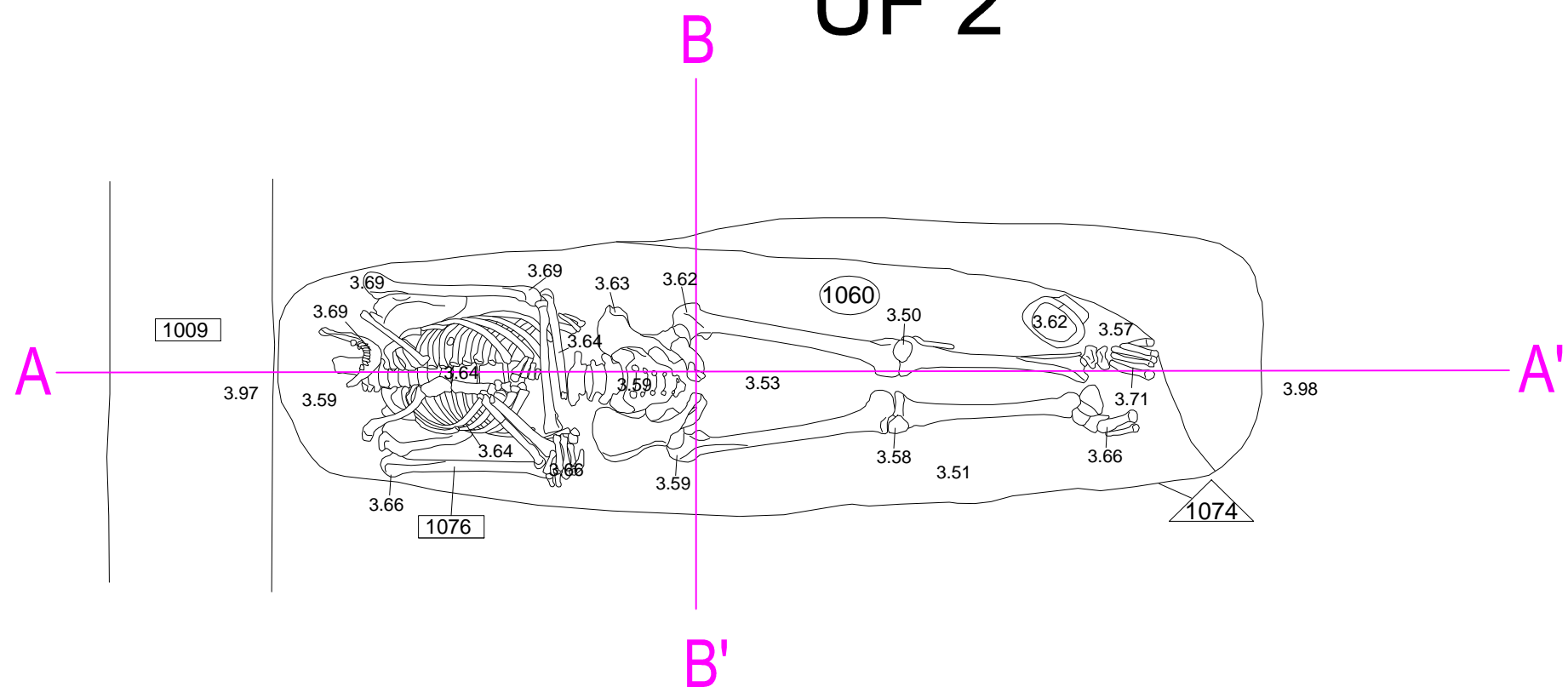


Secció B-B'. UF 1

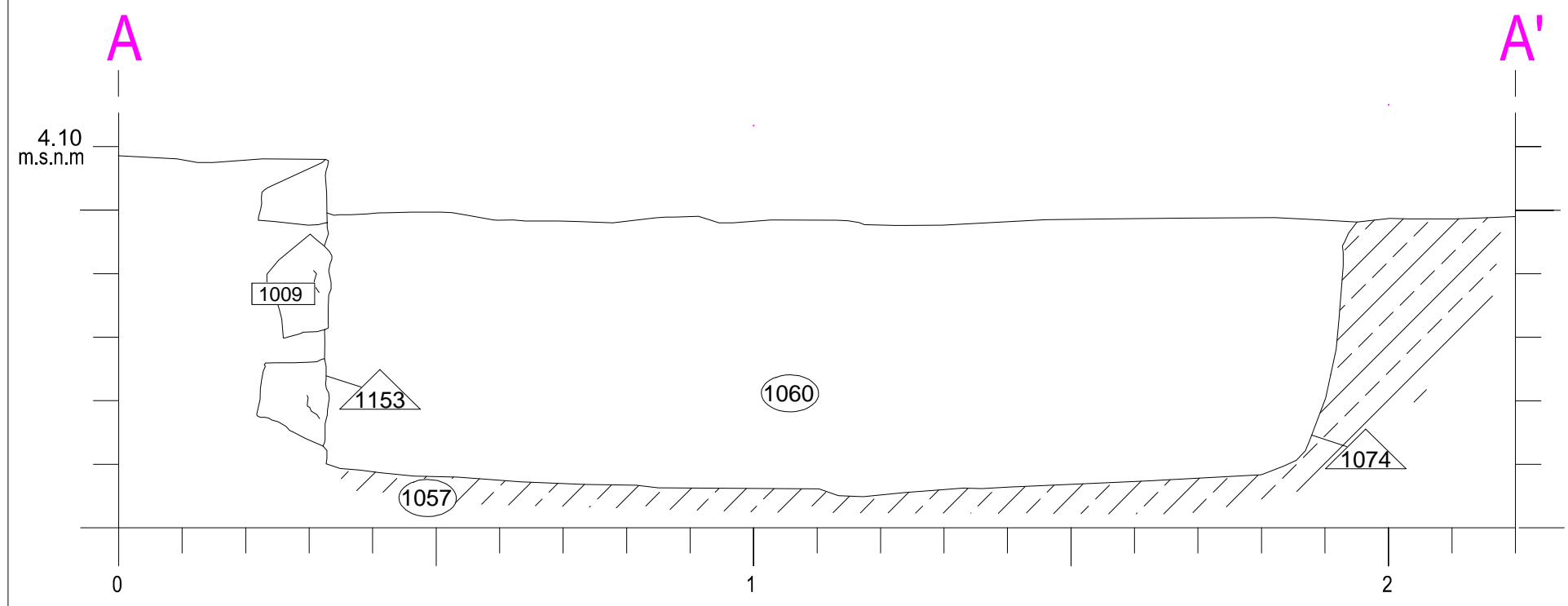




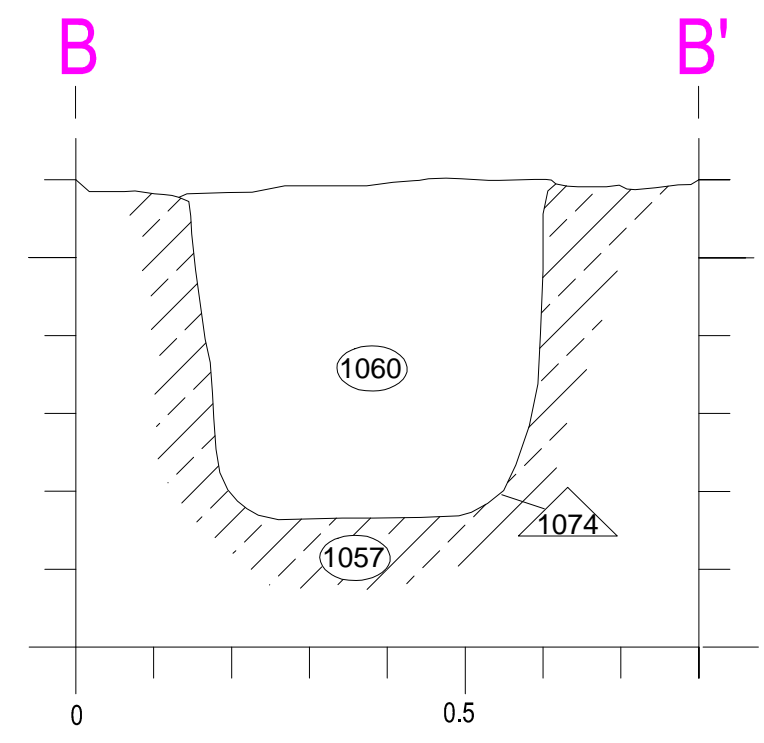
UF 2



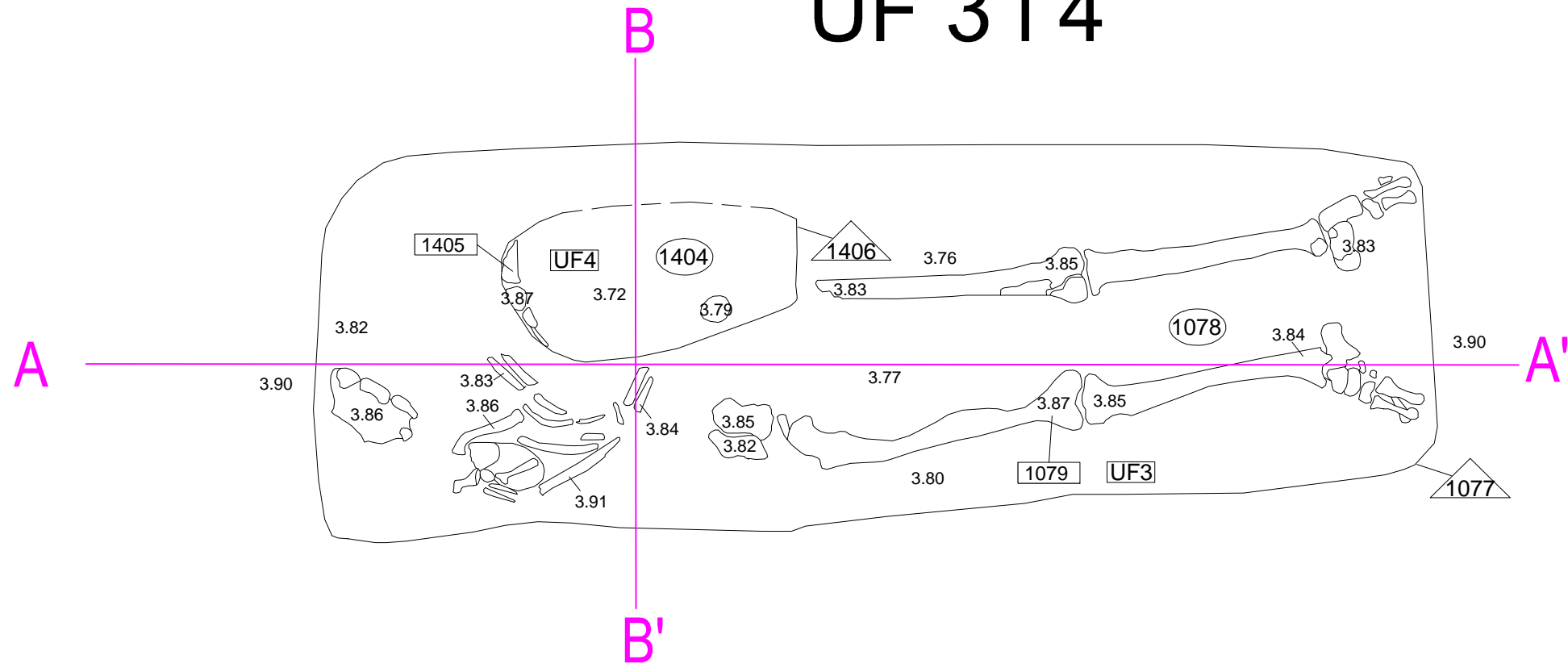
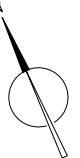
Secció A-A'. UF 2



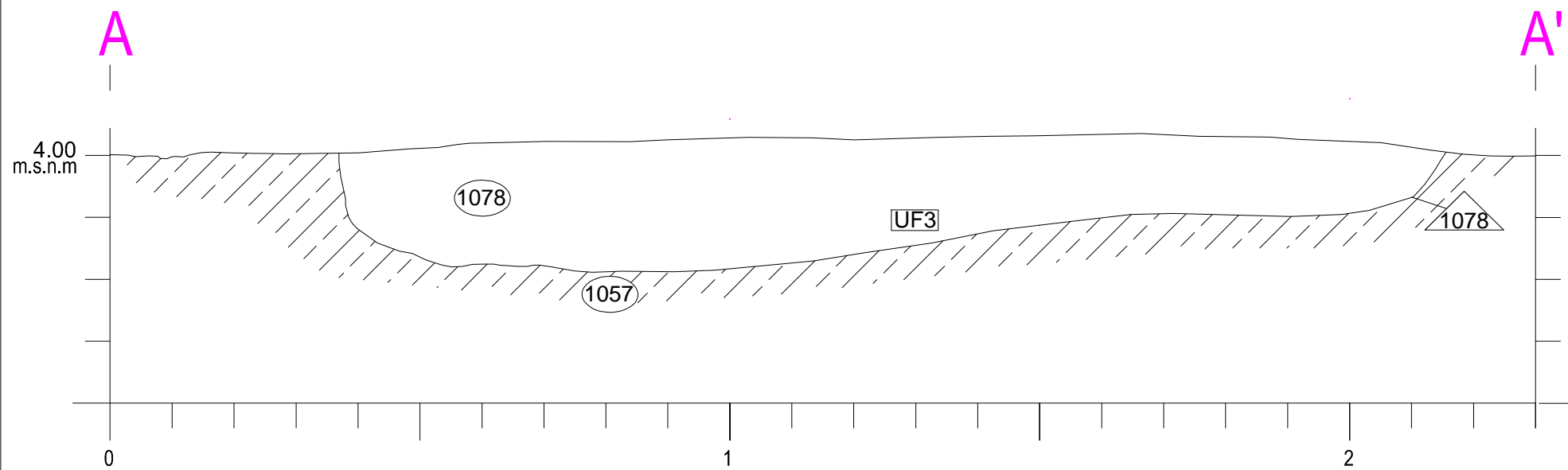
Secció B-B'. UF 2



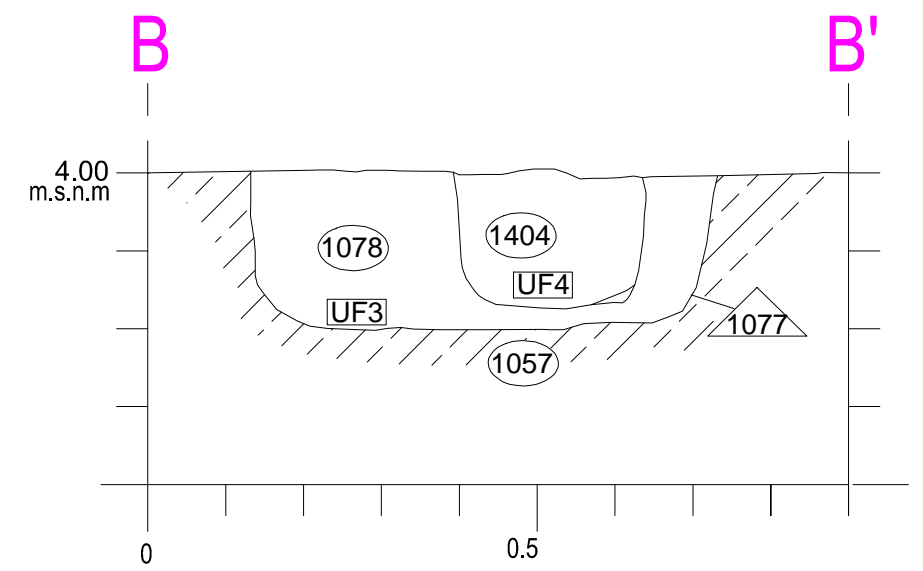
UF 3 i 4

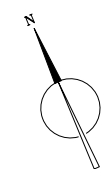


Secció A-A'. UF 3 i 4

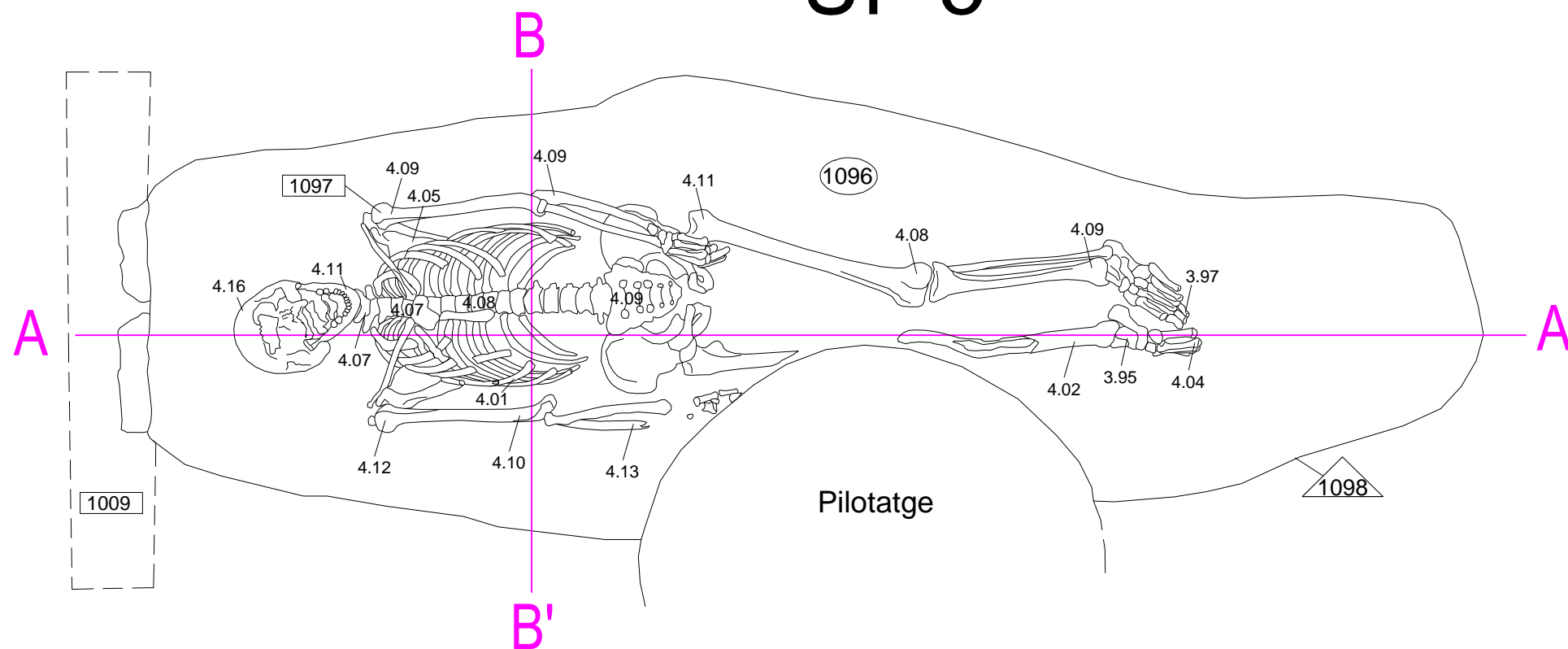


Secció B-B'. UF 3 i 4

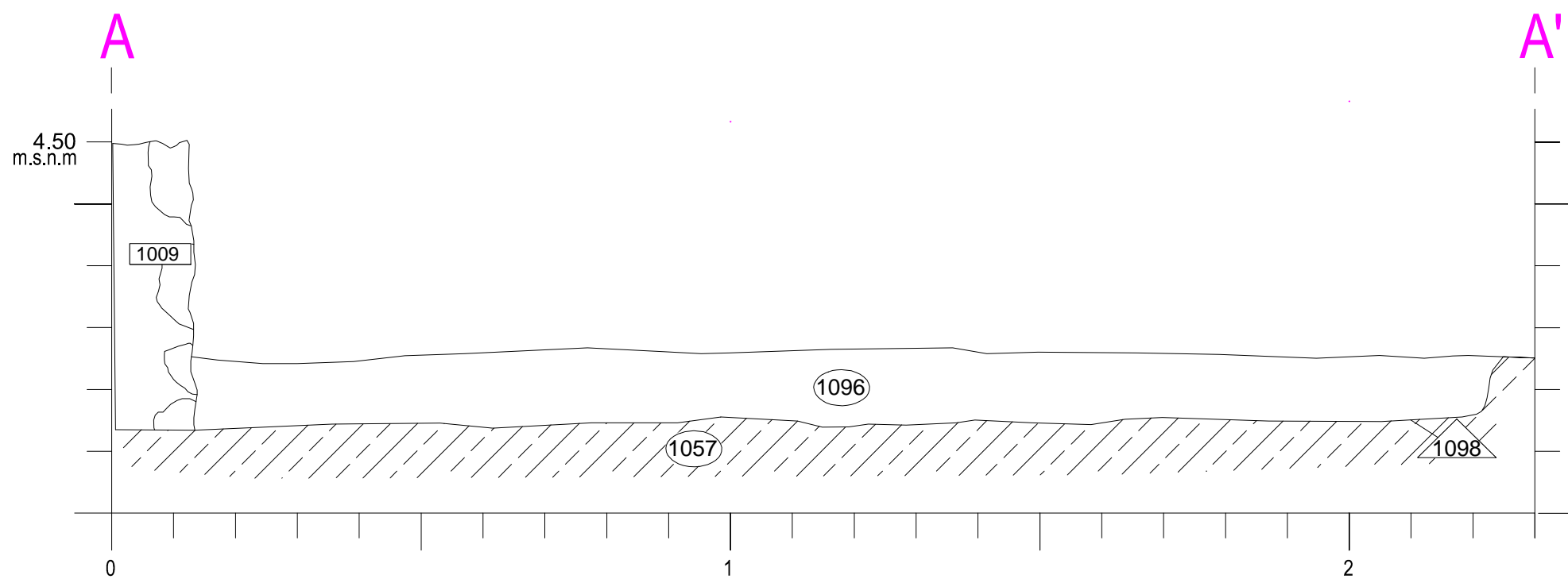




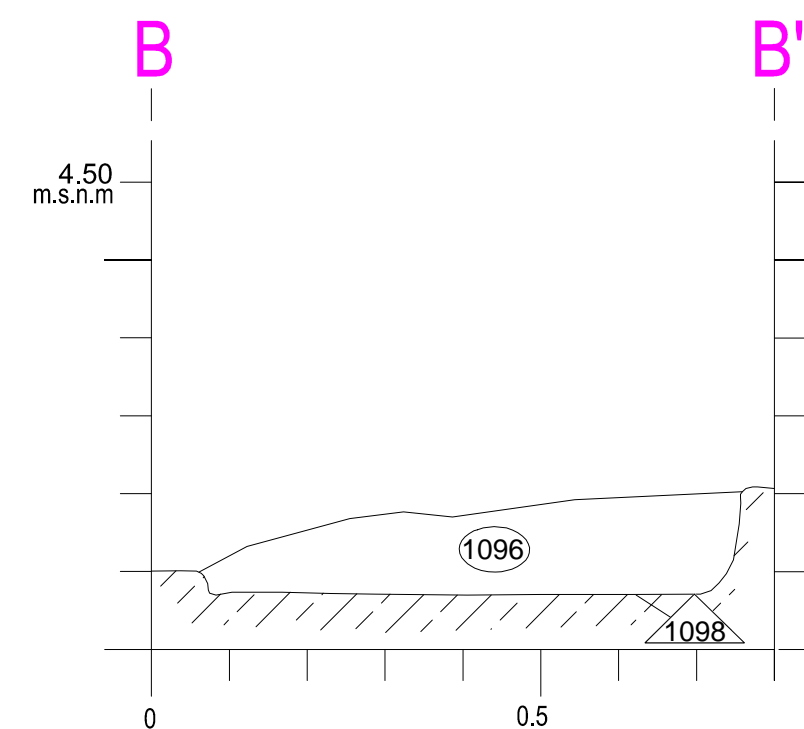
UF 5



Secció A-A'. UF 5



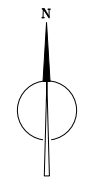
Secció B-B'. UF 5

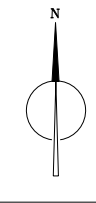





■ Pilotatges







 Pilotatges

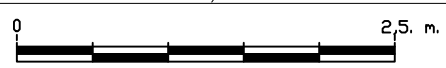


INTERVENCIÓ:
MEMÒRIA DE LA INTERVENCIÓ AL CARRER D'EN RULL, 10-14/ NOU DE SANT FRANCESC, 9-13/ CÒDOLS, 22.
CIUTAT VELLA, BARCELONA.
(C001 MUJSA- 035/10)

ARQUEÒLEG-A:
NOEMÍ NEBOT PICH

PLANIMETRIA:
Jose Ignacio Jiménez
Jose Blasco Benito

ESCALA GRÀFICA / NUMÉRICA:
1:50
Original DIN-A 3



NOME:
Estructures s. XIV

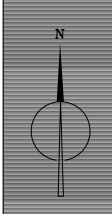
DATA:
Gener 2013

FULL:
40

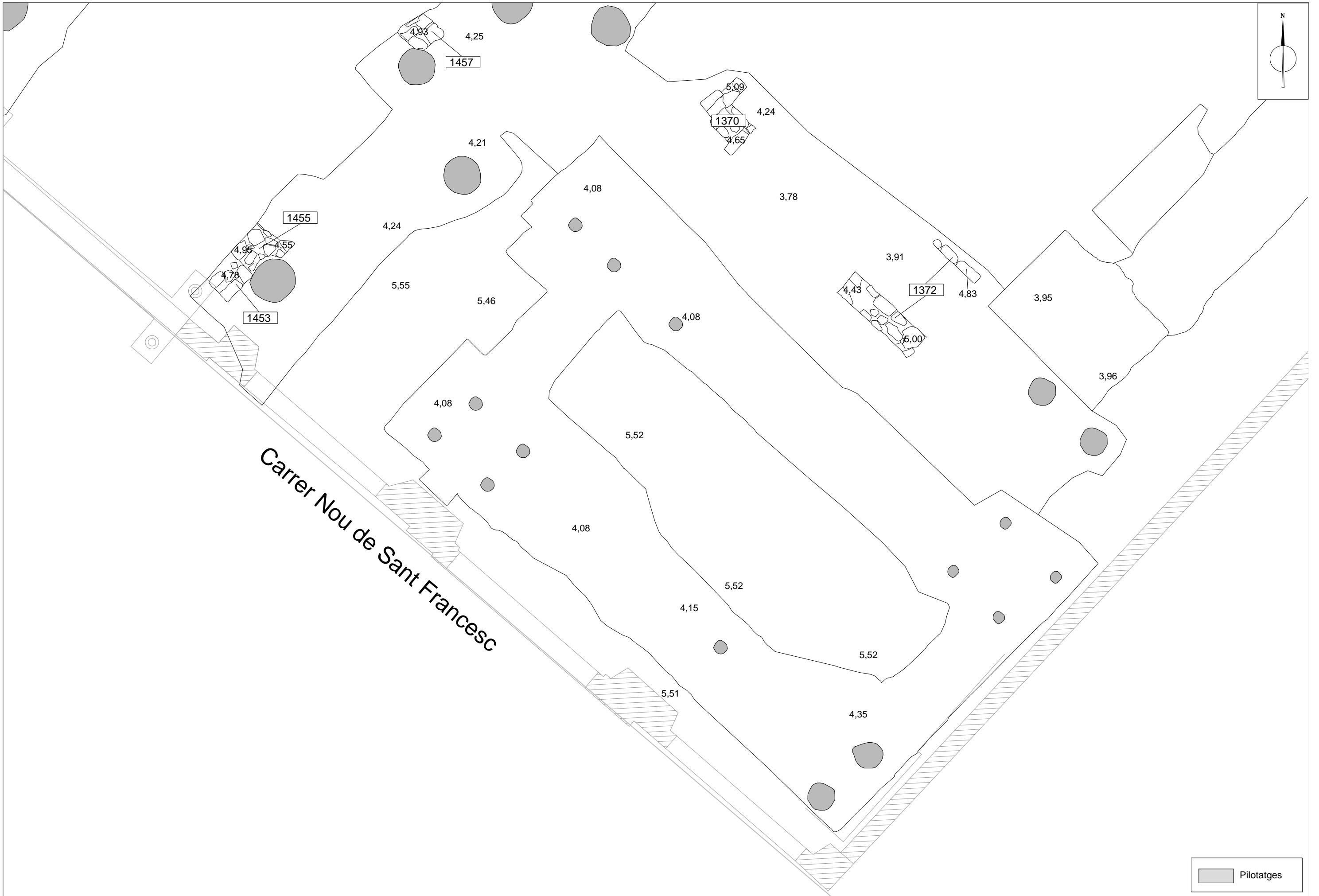


Pilotatges



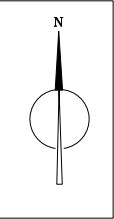






Carrer Nou de Sant Francesc

■ Pilotatges



Carrer dels Còdols



INTERVENCIÓ:
MEMÒRIA DE LA INTERVENCIÓ AL CARRER D'EN RULL, 10-14/ NOU DE SANT FRANCESC, 9-13/ CÒDOLS, 22.
CIUTAT VELLA, BARCELONA.
(C001 MUJSA- 035/10)

ARQUEÒLEG-A:
NOEMÍ NEBOT PICH

PLANIMETRIA:
Jose Ignacio Jiménez
Jose Blasco Benito

ESCALA GRÀFICA / NUMÉRICA:
1:200
Original DIN-A 3

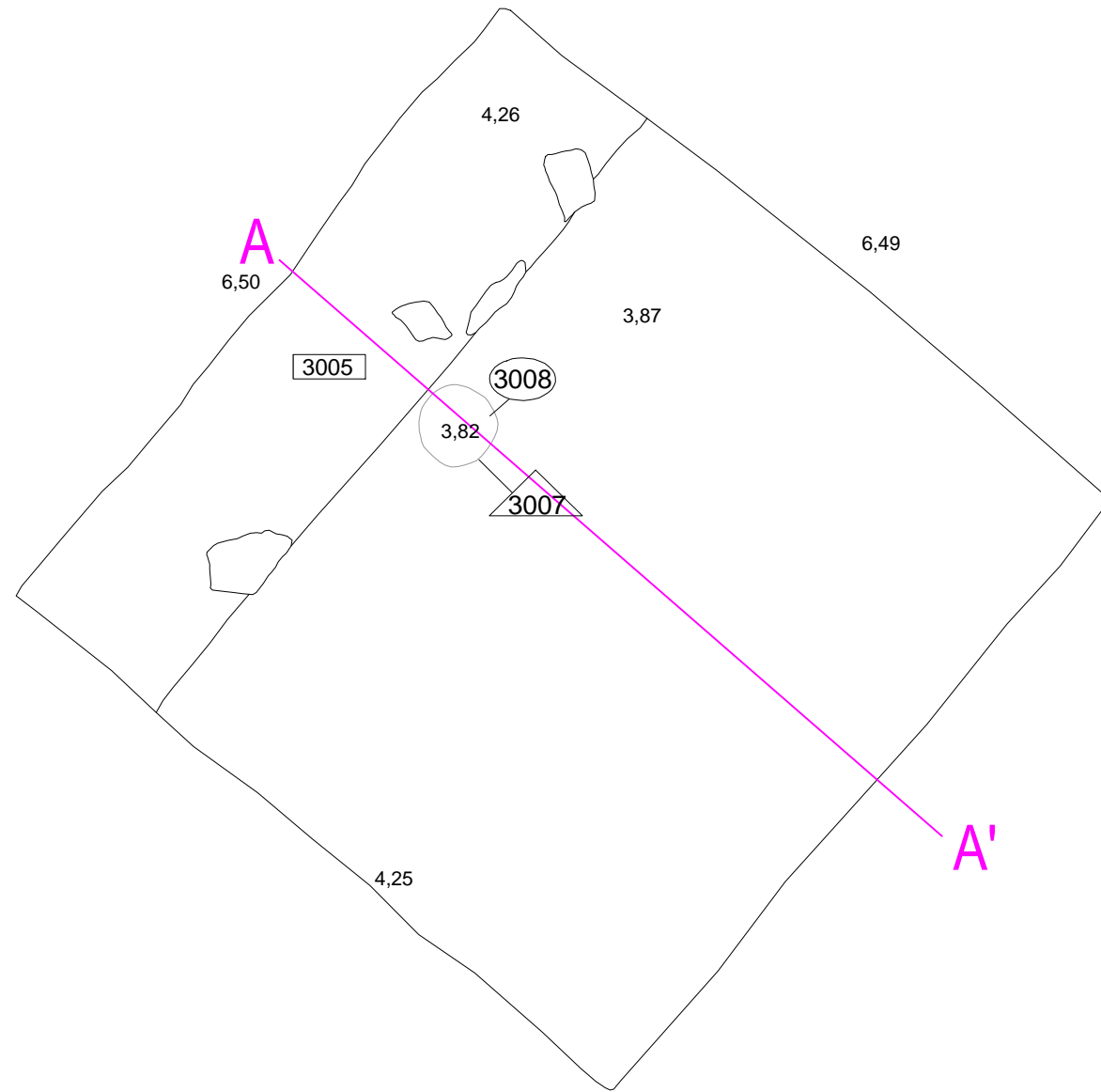
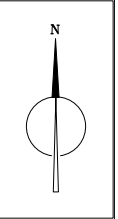


NOME:
Planta General Pous

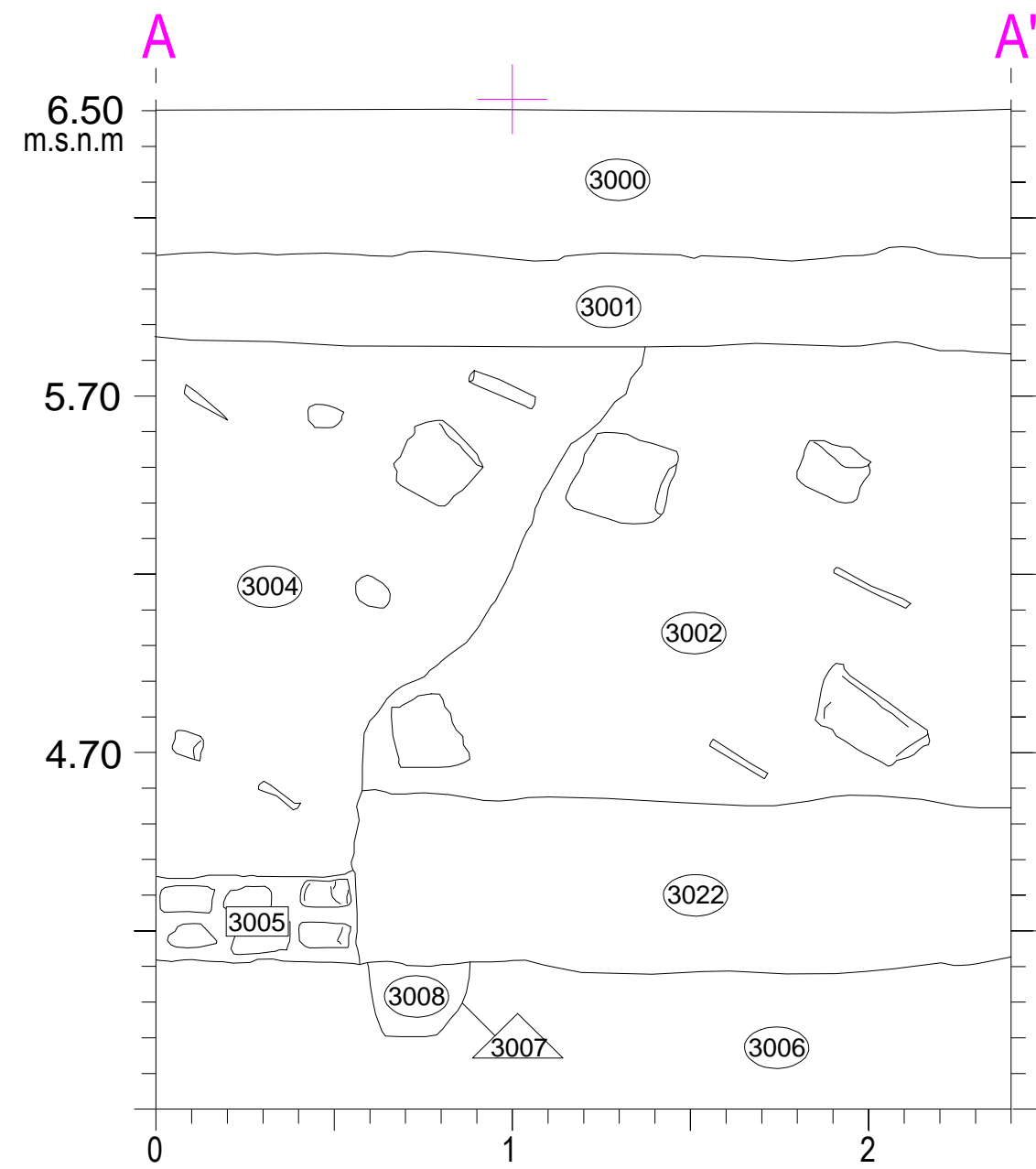
DATA:
Gener 2013

FULL:
45

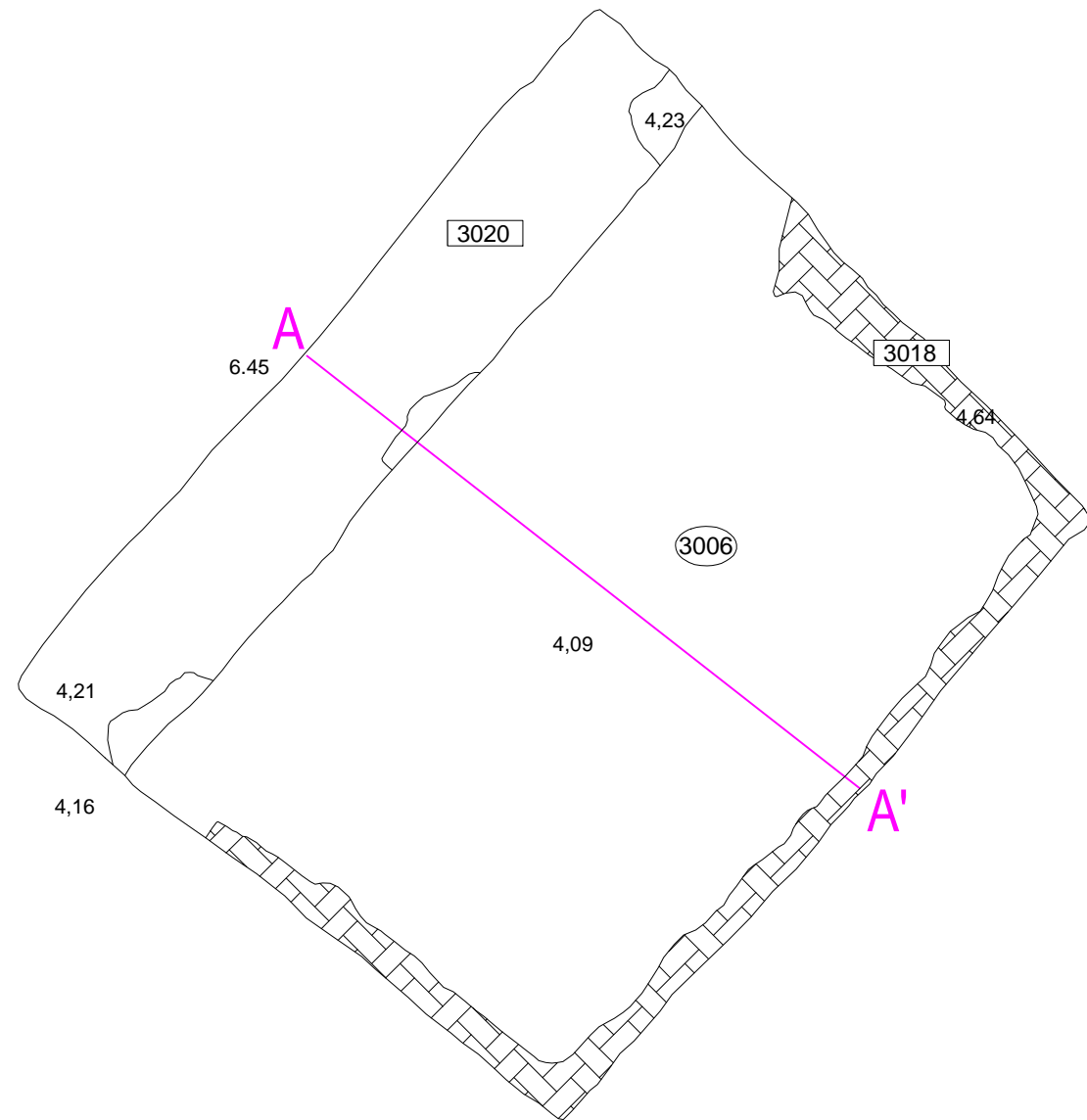
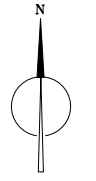
Pou C



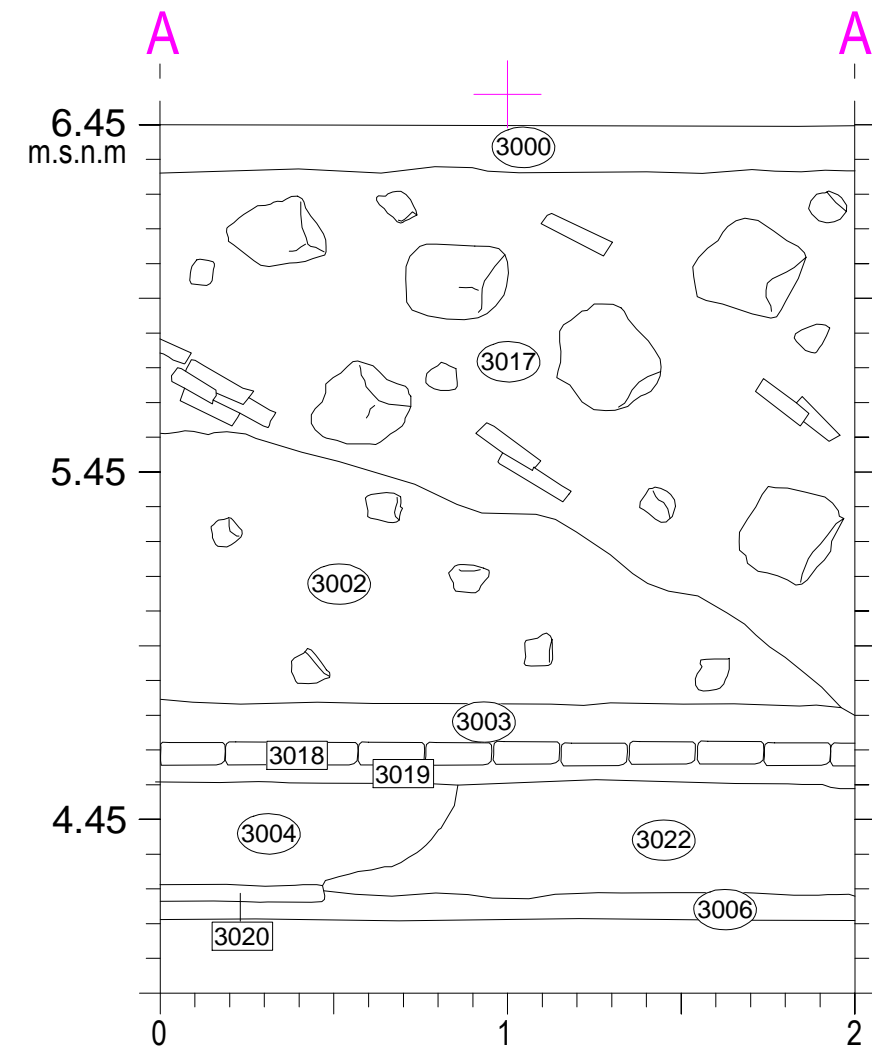
Secció A-A'. Pou C



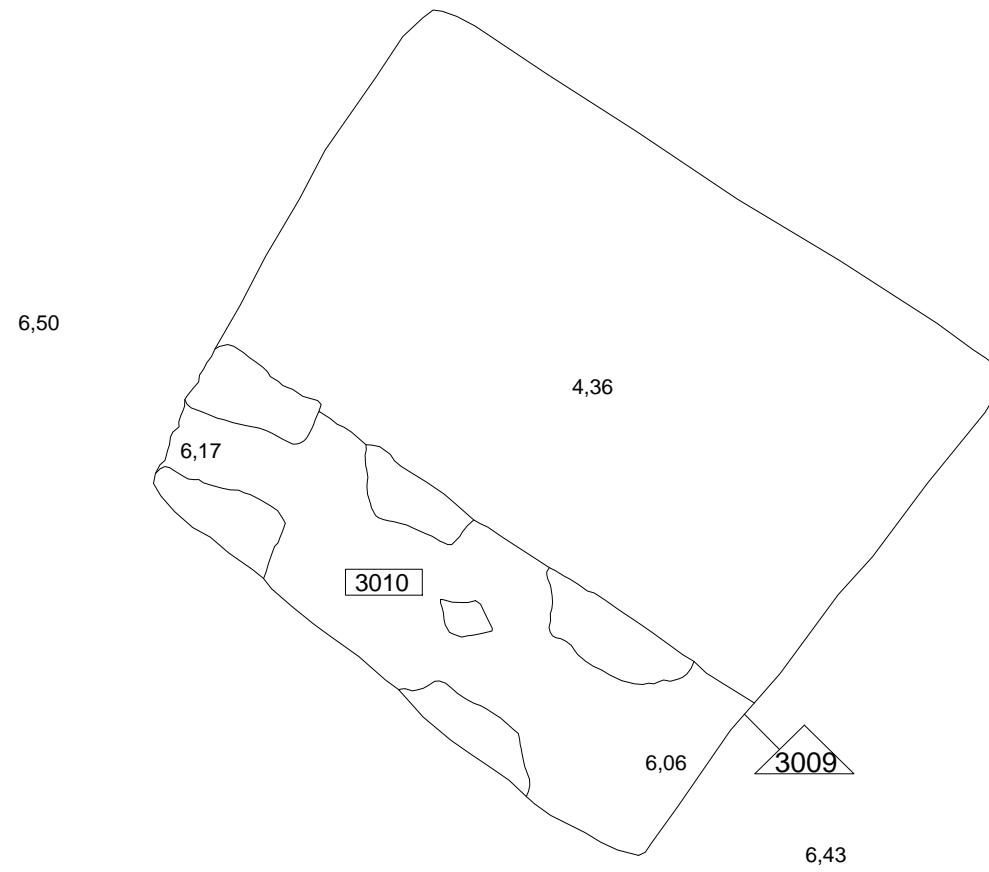
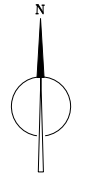
Pou D



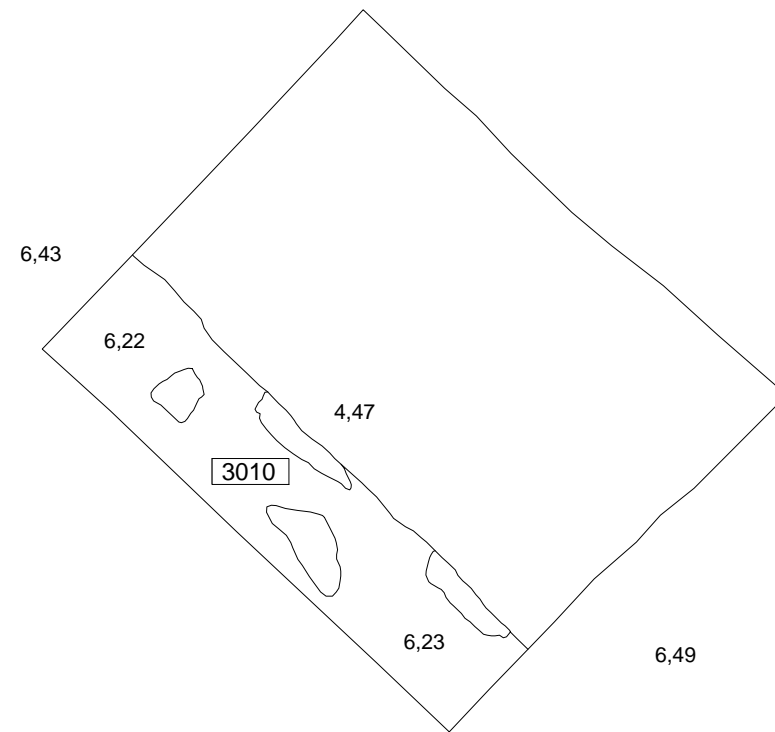
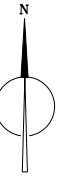
Secció A-A'. Pou D



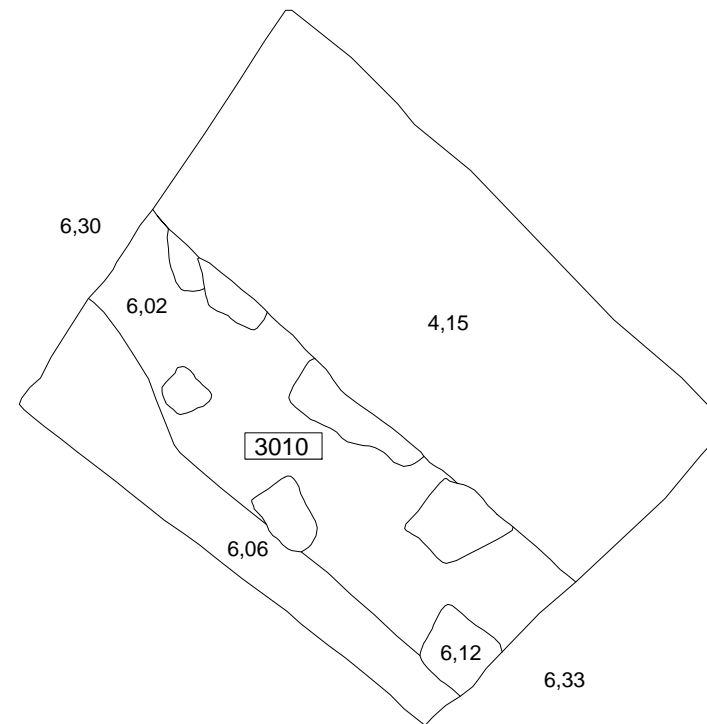
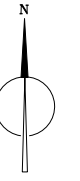
Pou E



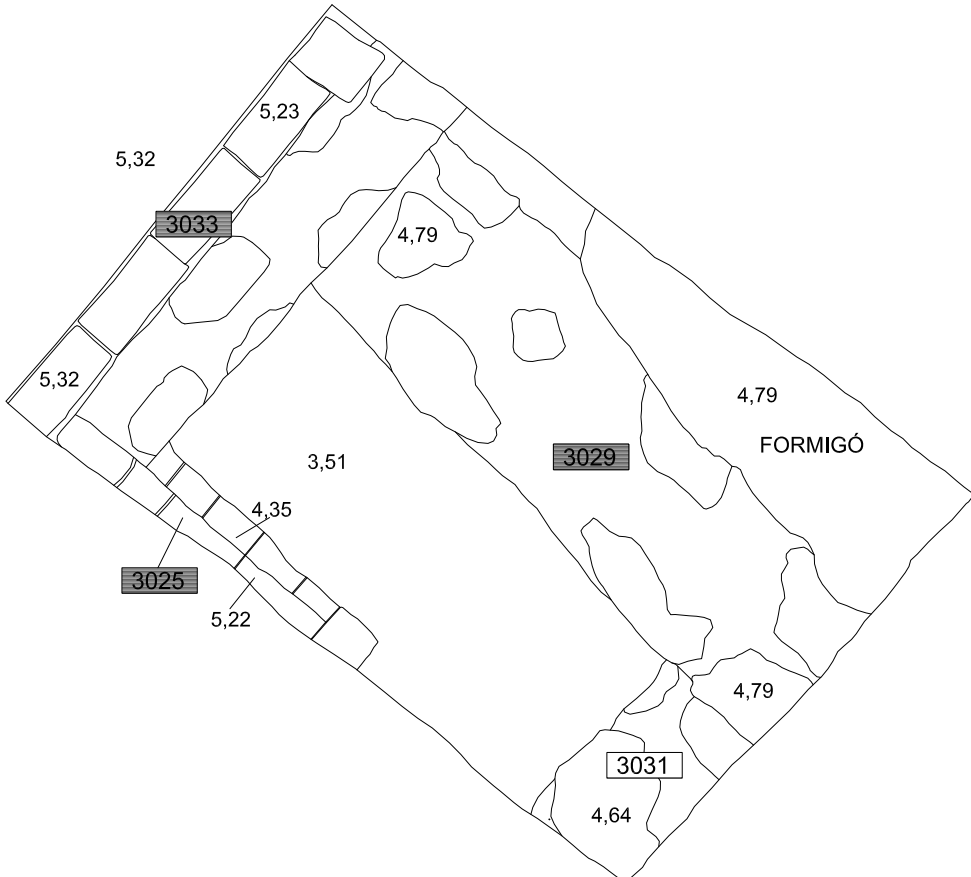

Pou F

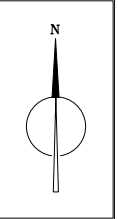


Pou G

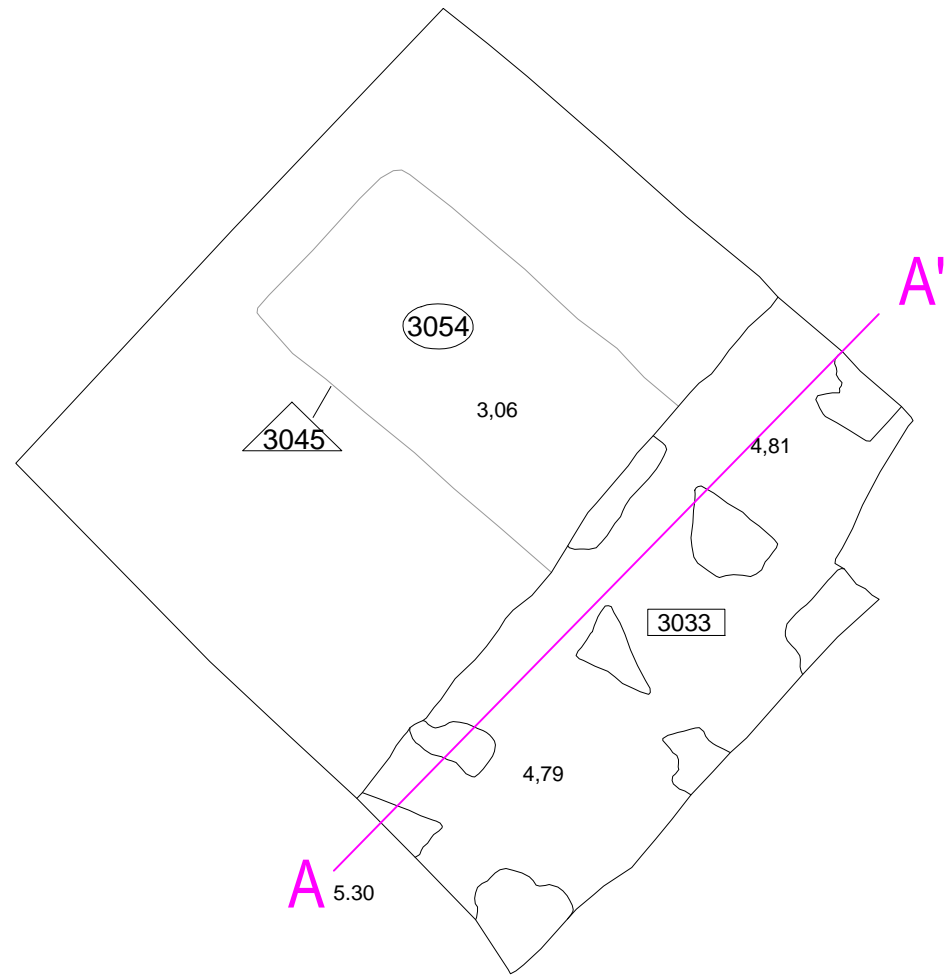


Pou H

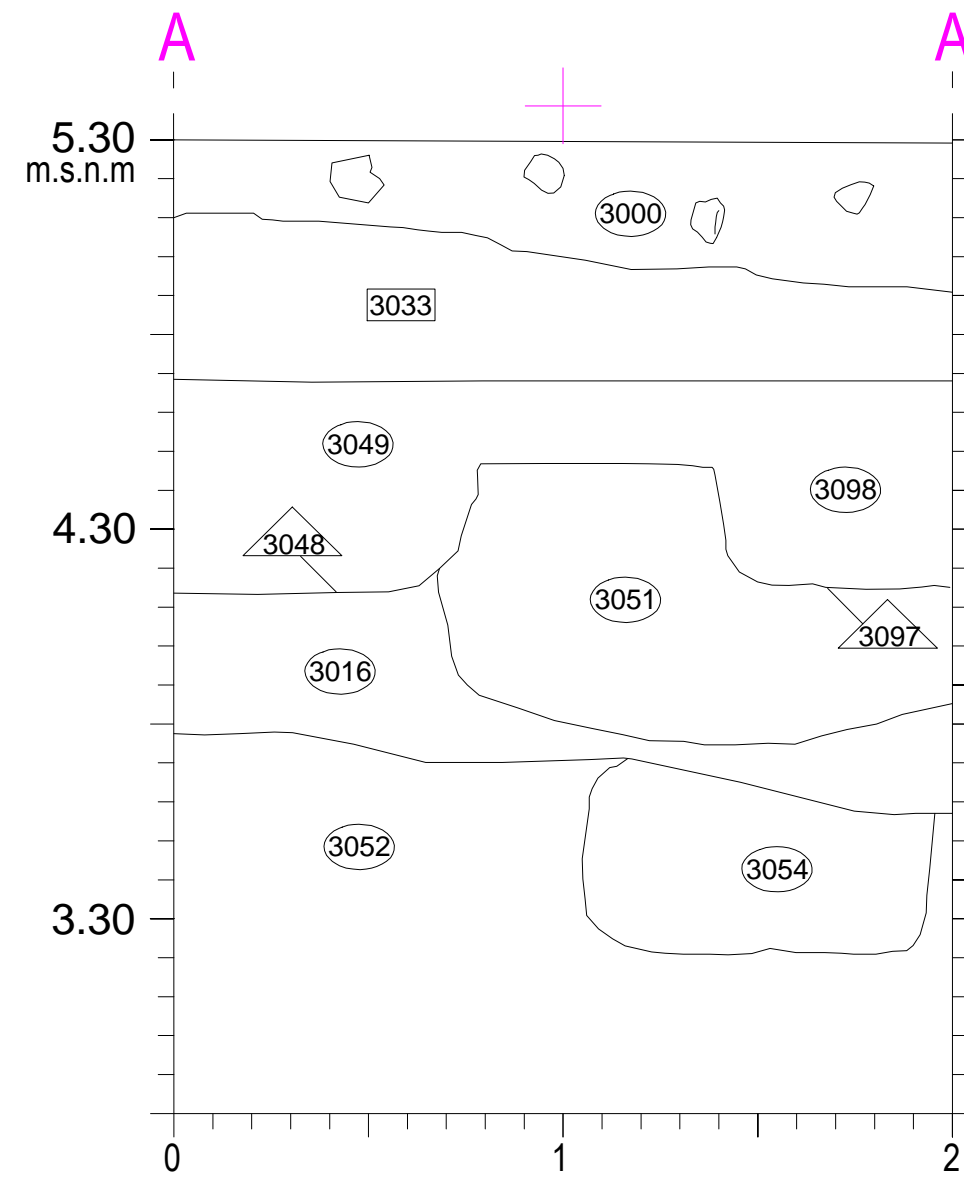




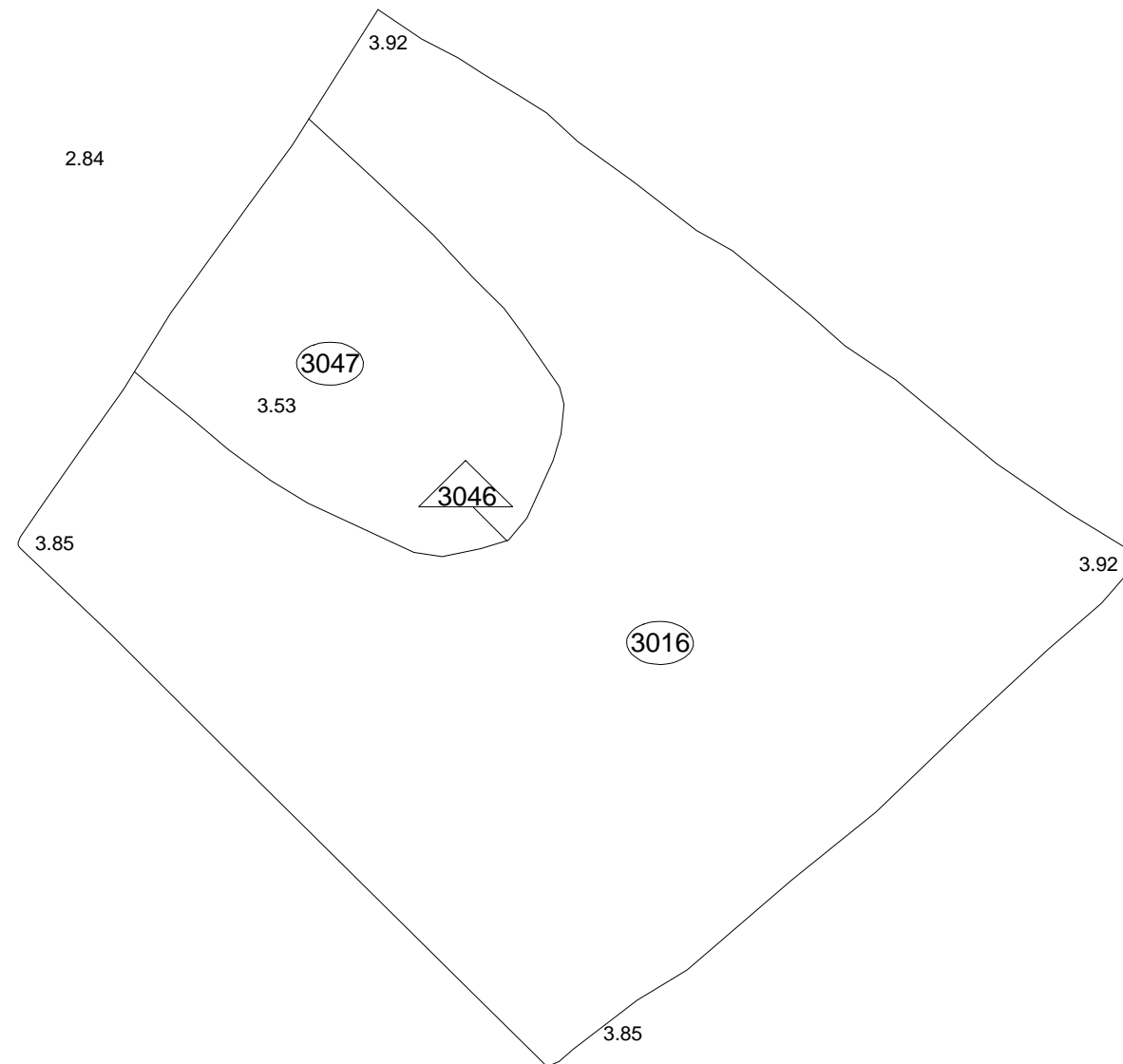
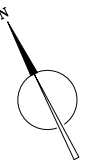
Pou K

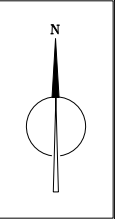


Secció A-A'. Pou K

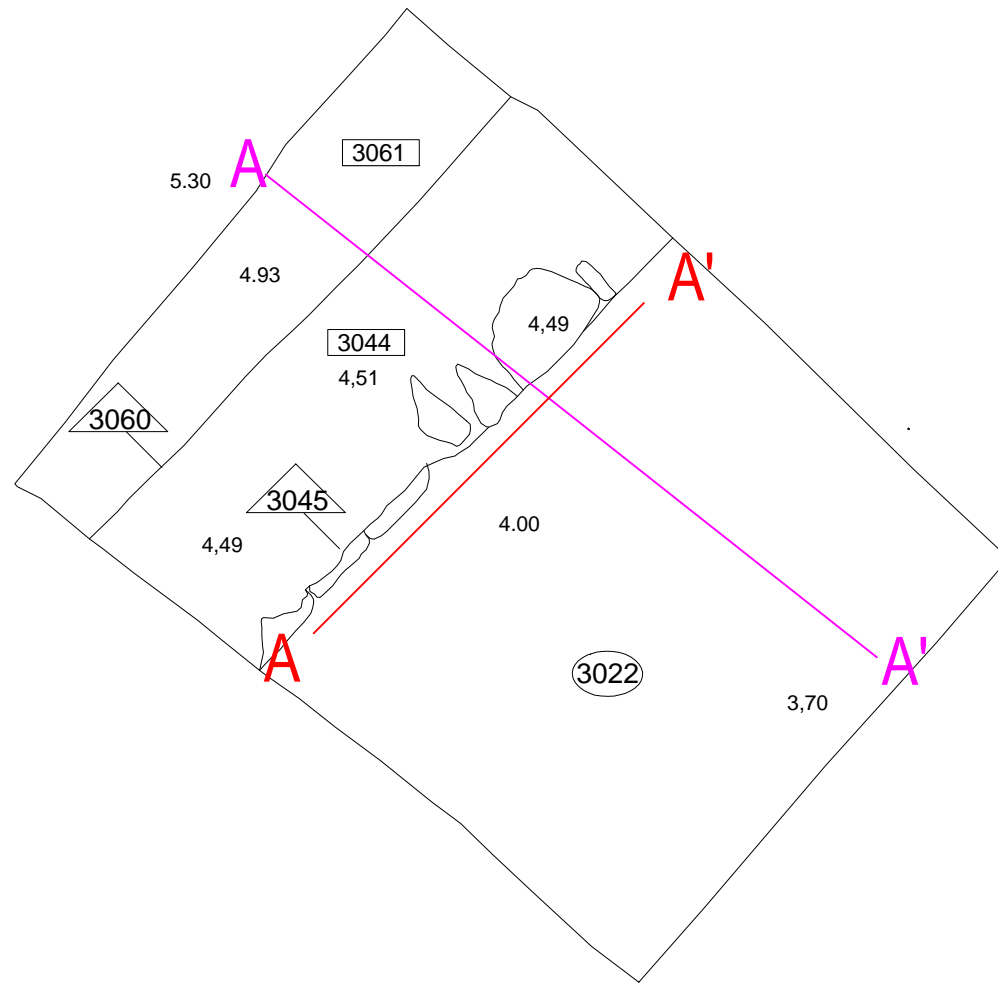


Pou L

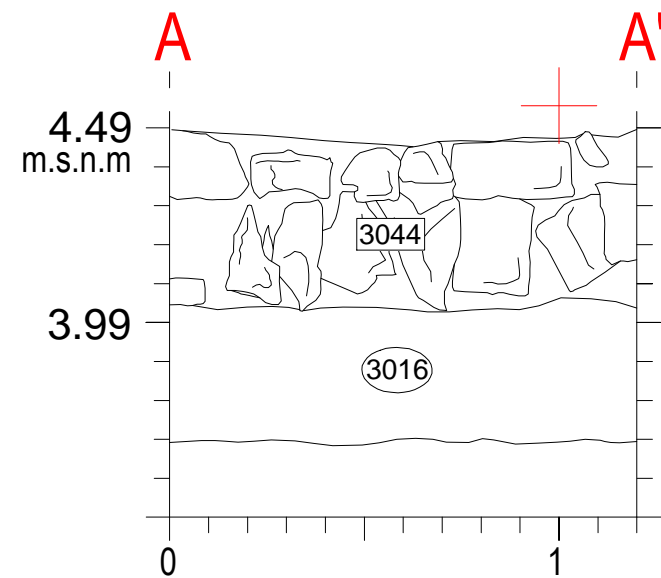




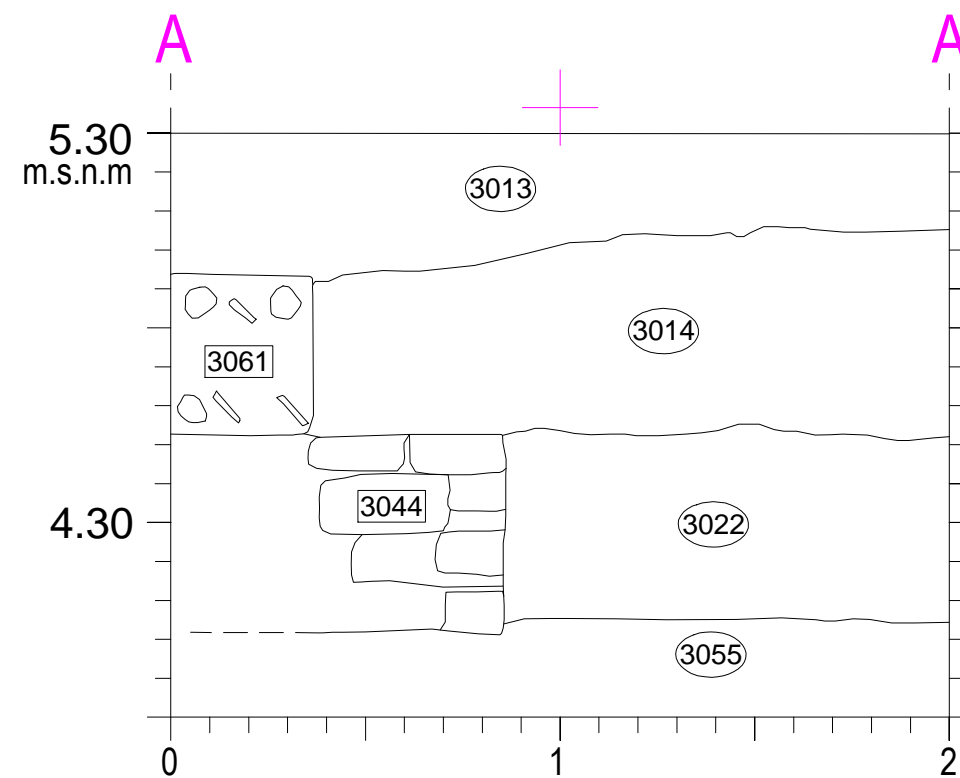
Pou M

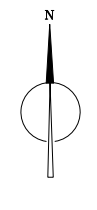


Secció A-A'. Pou M

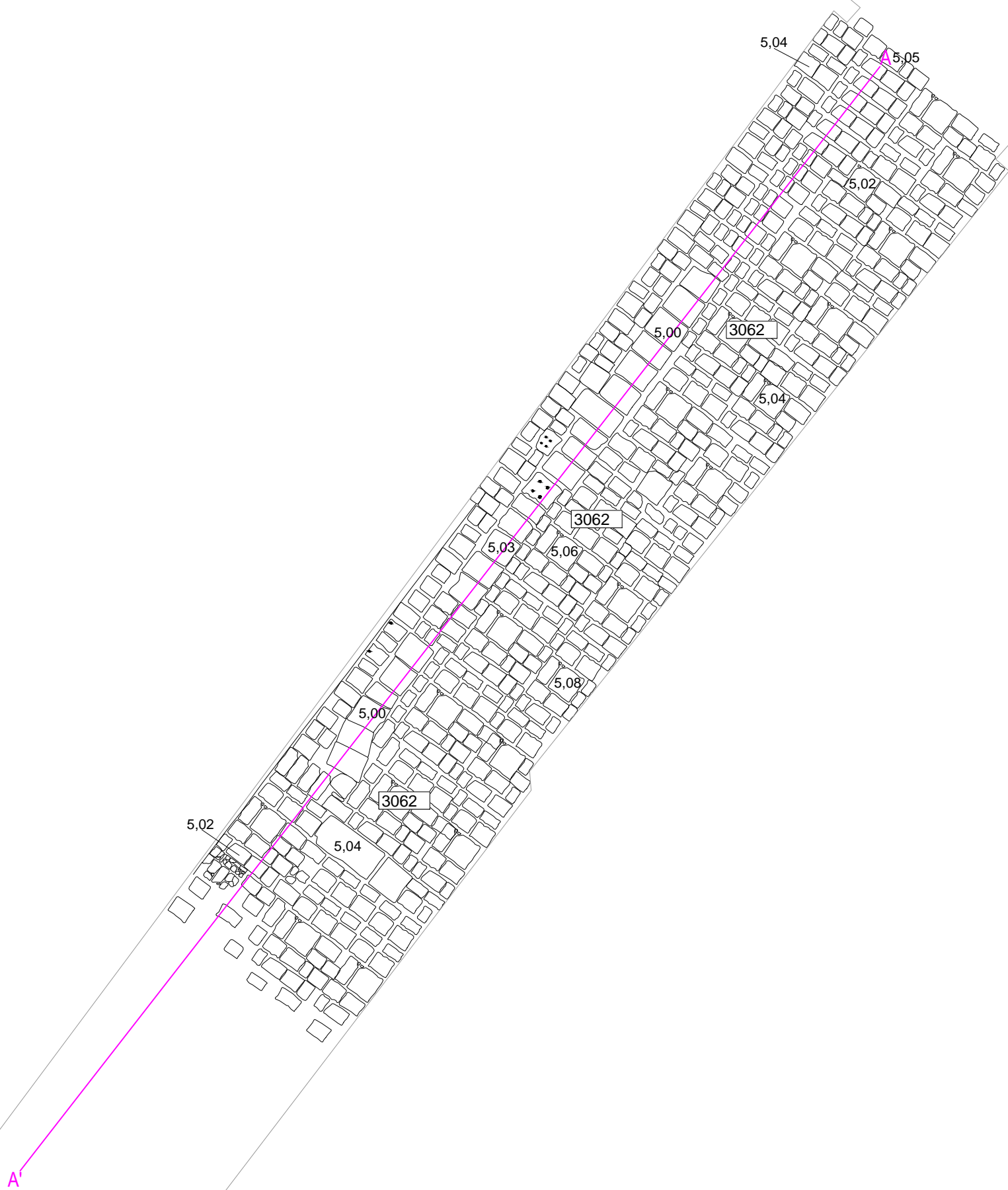


Secció A-A'. Pou M





Carrer dels Còdols



INTERVENCIÓ:
MEMÒRIA DE LA INTERVENCIÓ AL CARRER D'EN RULL, 10-14/ NOU DE SANT FRANCESC, 9-13/ CÒDOLS, 22.
CIUTAT VELLA, BARCELONA.
(C001 MUHSA-035/10)

ARQUEÒLEG-A:
NOEMÍ NEBOT PICH

PLANIMETRIA:
Jose Ignacio Jiménez
Jose Blasco Benito

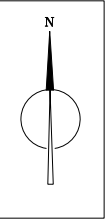
ESCALA GRÀFICA / NUMÈRICA:
1:75
Original DIN-A 3



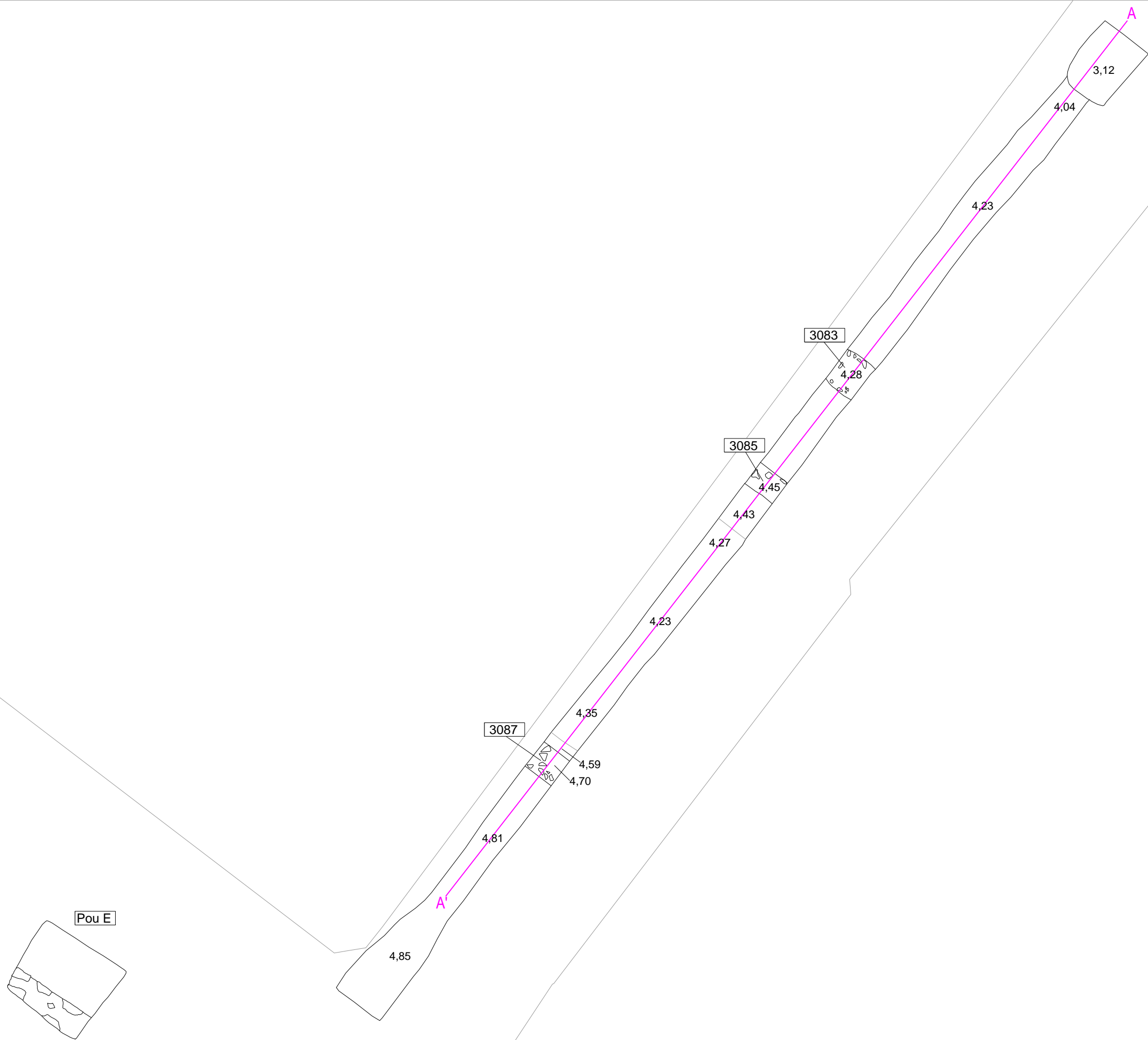
NOME:
Planta General Empedrat Carreró

DATA:
Gener 2013

FULL:
55



Carrer dels Còdols



INTERVENCIÓ:
 MEMÒRIA DE LA INTERVENCIÓ AL CARRER D'EN RULL, 10-14/ NOU DE SANT FRANCESC, 9-13/ CÒDOLS, 22.
 CIUTAT VELLA, BARCELONA.
 (CDDI MUHSA: 035/10)

ARQUEÒLEG-A:
 NOEMÍ NEBOT PICH

PLANIMETRIA:
 Jose Ignacio Jiménez
 Jose Blasco Benito

ESCALA GRÀFICA / NUMÉRICA:
 1:75
 Original DIN-A 3



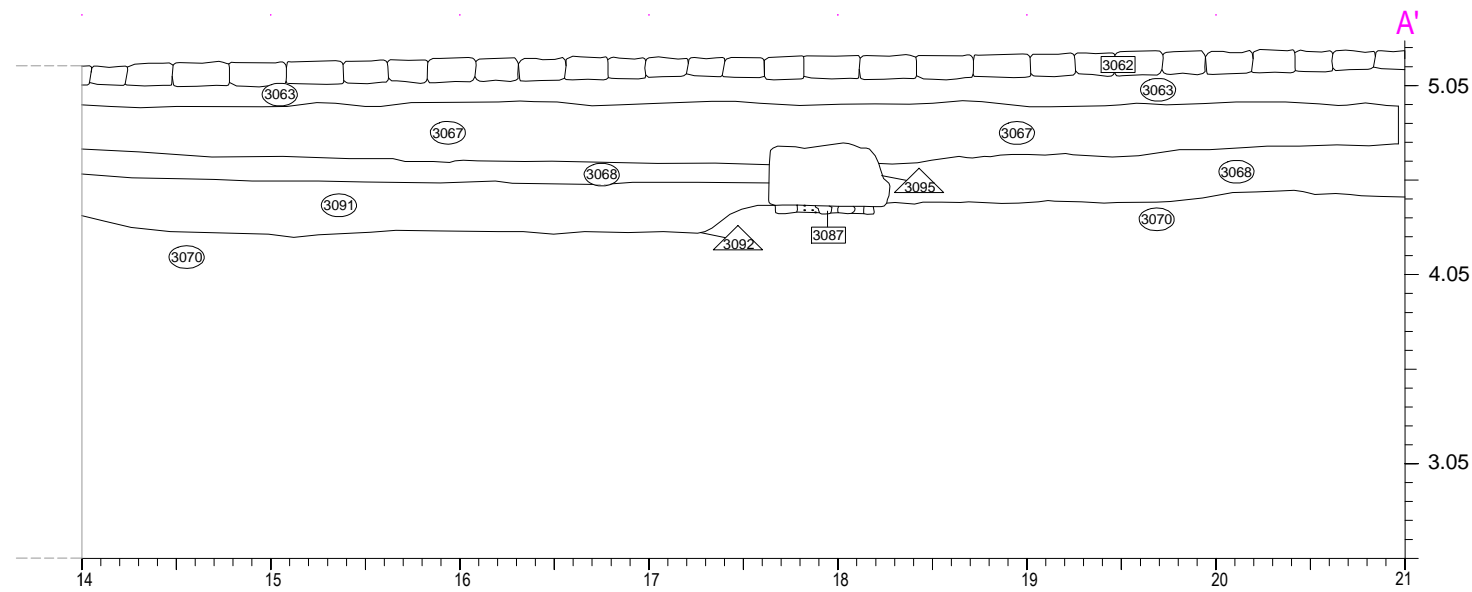
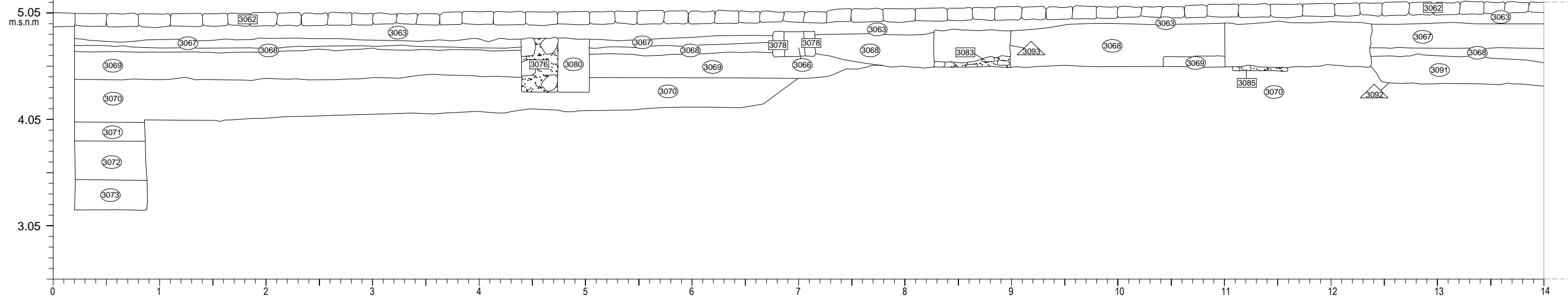
NOME:
 Planta General Rasa Carreró

DATA:
 Gener 2013

FULL:
 56

Secció Carreró

A



INTERVENCIÓ:
MEMÒRIA DE LA INTERVENCIÓ AL CARRER D'EN RULL, 10-14/ NOU DE SANT FRANCESC, 9-13/ CÒDOLS, 22.
CIUTAT VELLA, BARCELONA.
(CDDI MUHSA: 035/10)

ARQUEÒLEG-A:
NOEMÍ NEBOT PICH

PLANIMETRIA:
Jose Ignacio Jiménez
Jose Blasco Benito

ESCALA GRÀFICA / NUMÉRICA:
1:40
Original DIN-A 3

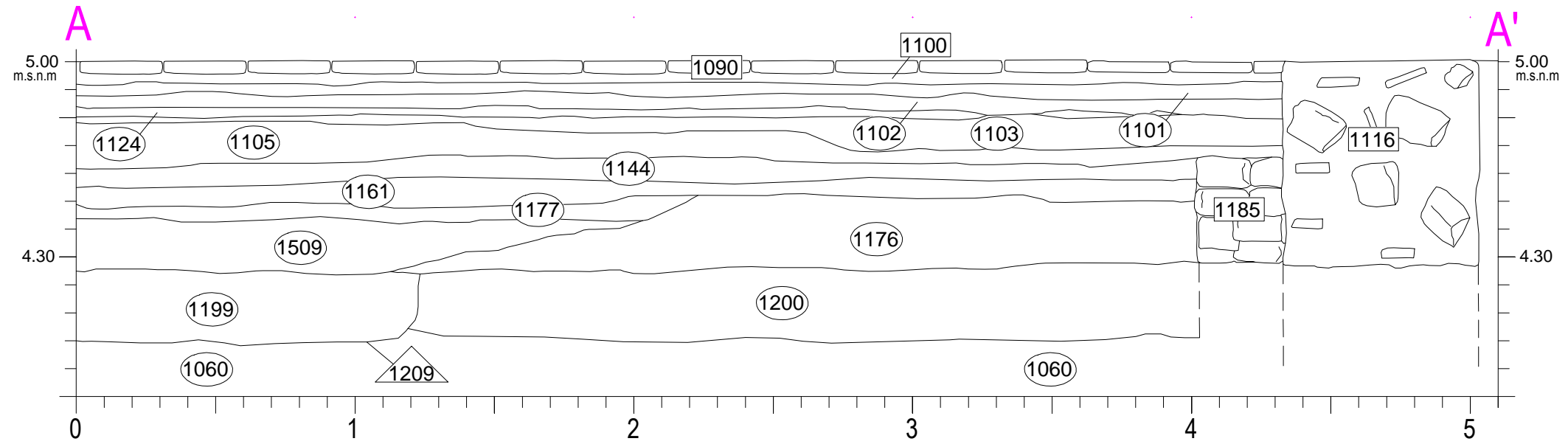


NOME:
Secció Rasa Carreró A-A'

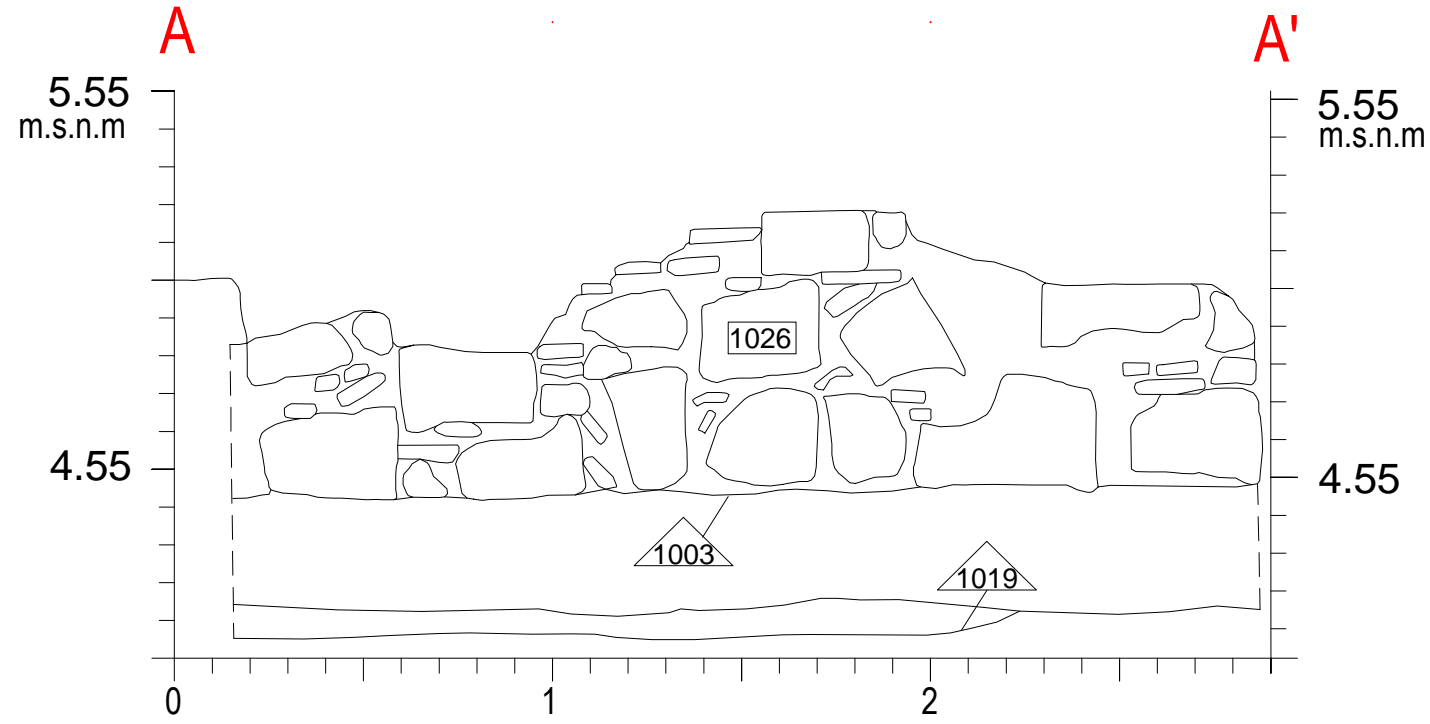
DATA:
Gener 2013

FULL:
57

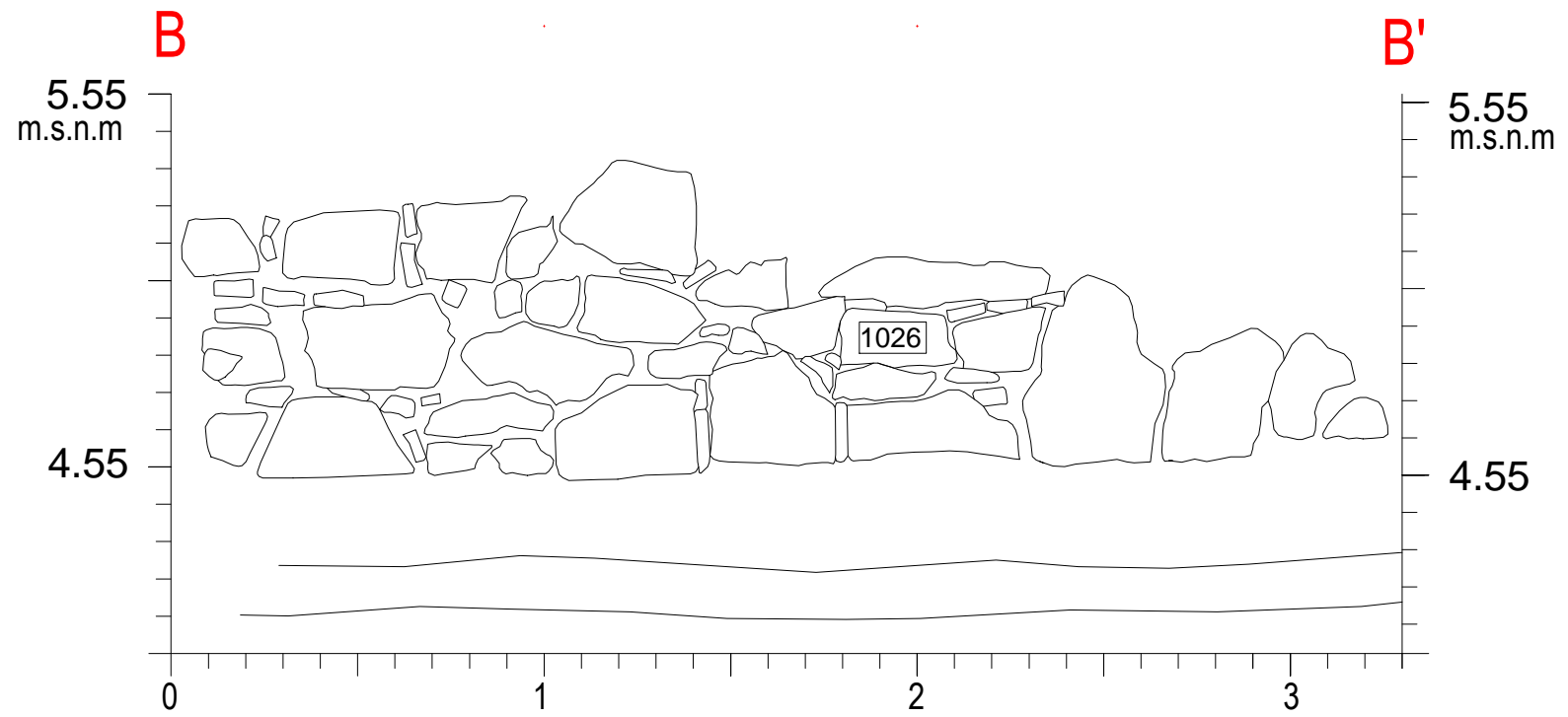
Secció A-A'



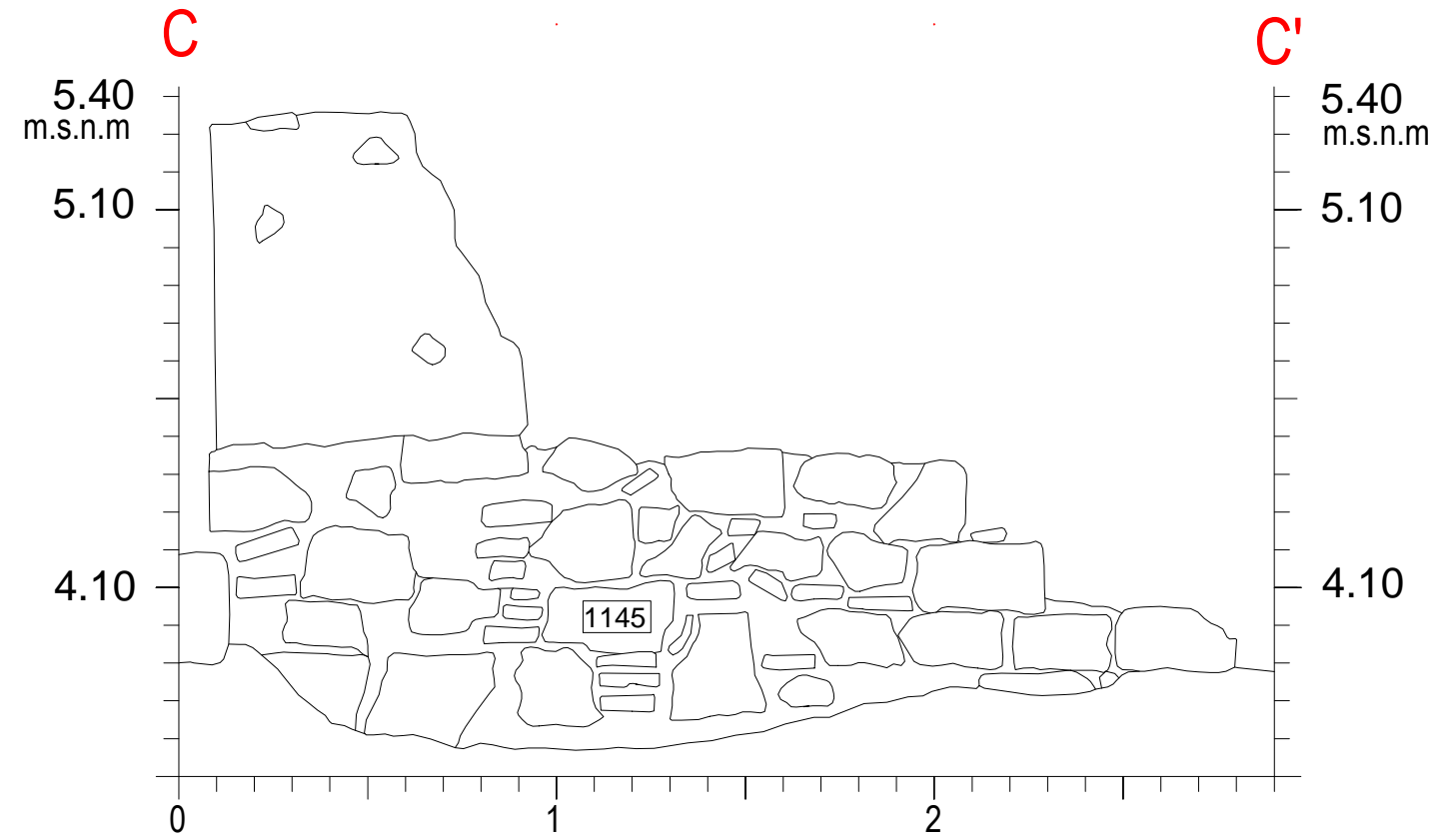
Alçat UE 1026



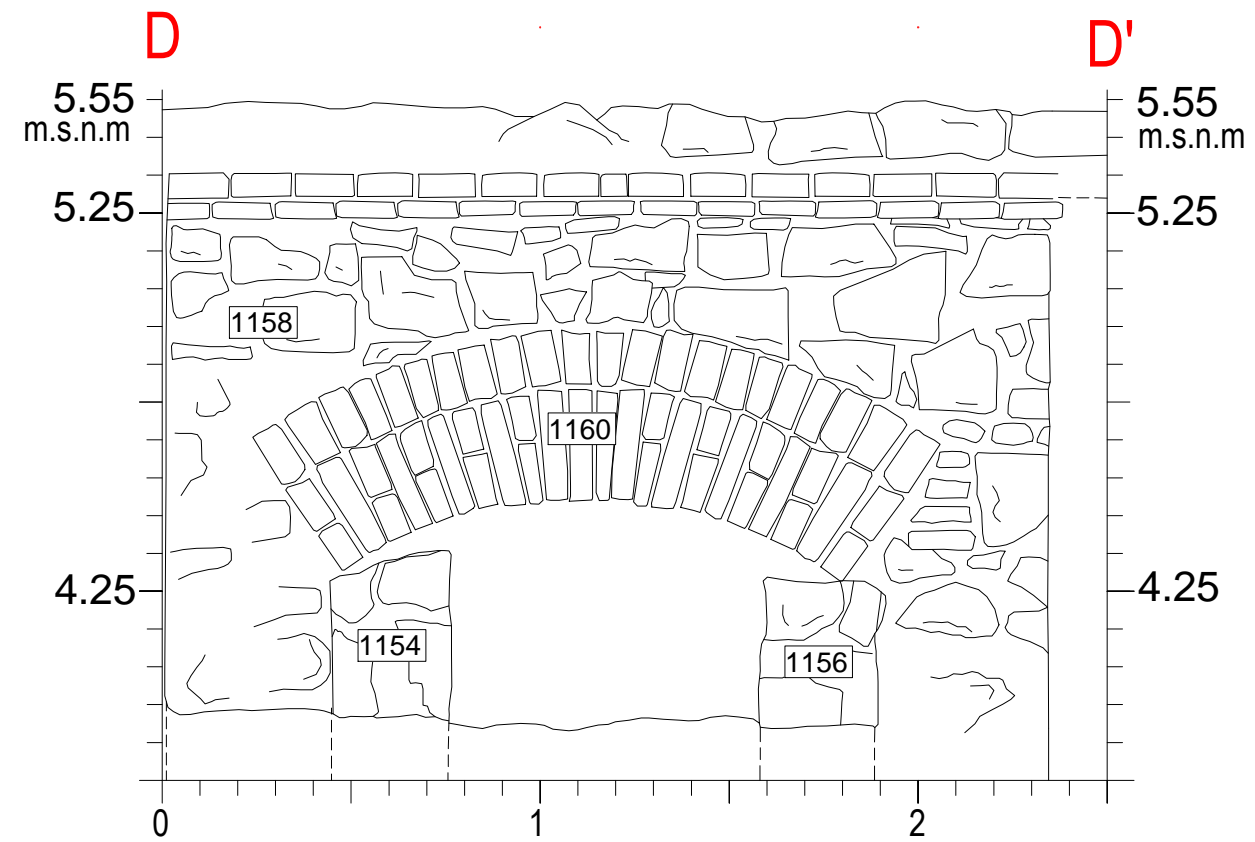
Alçat UE 1026



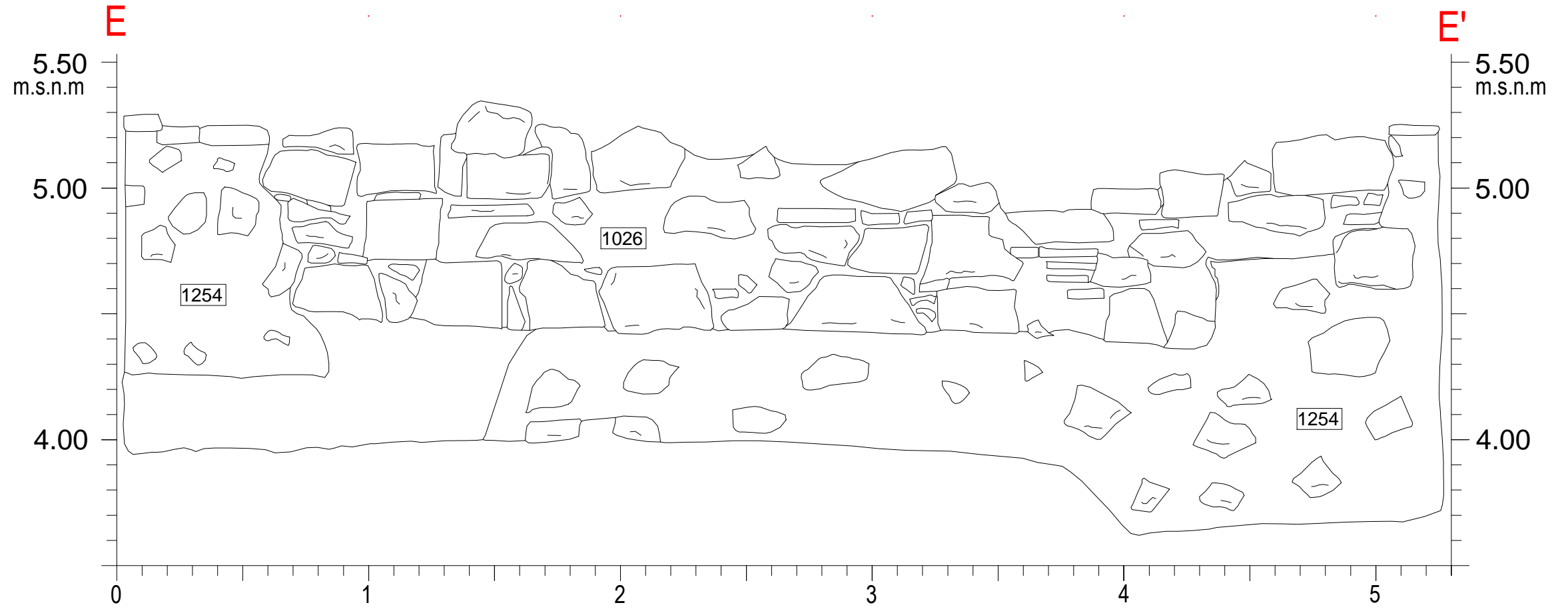
Alçat UE 1145



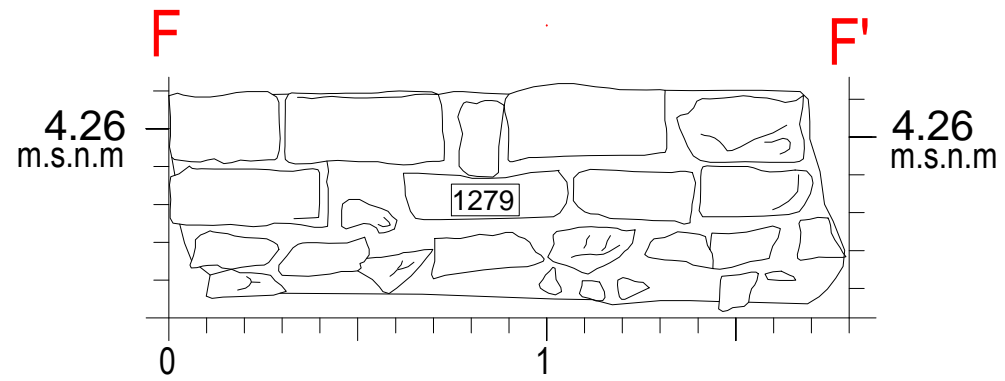
Alçat UE 1158

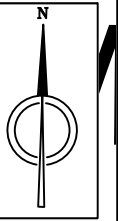


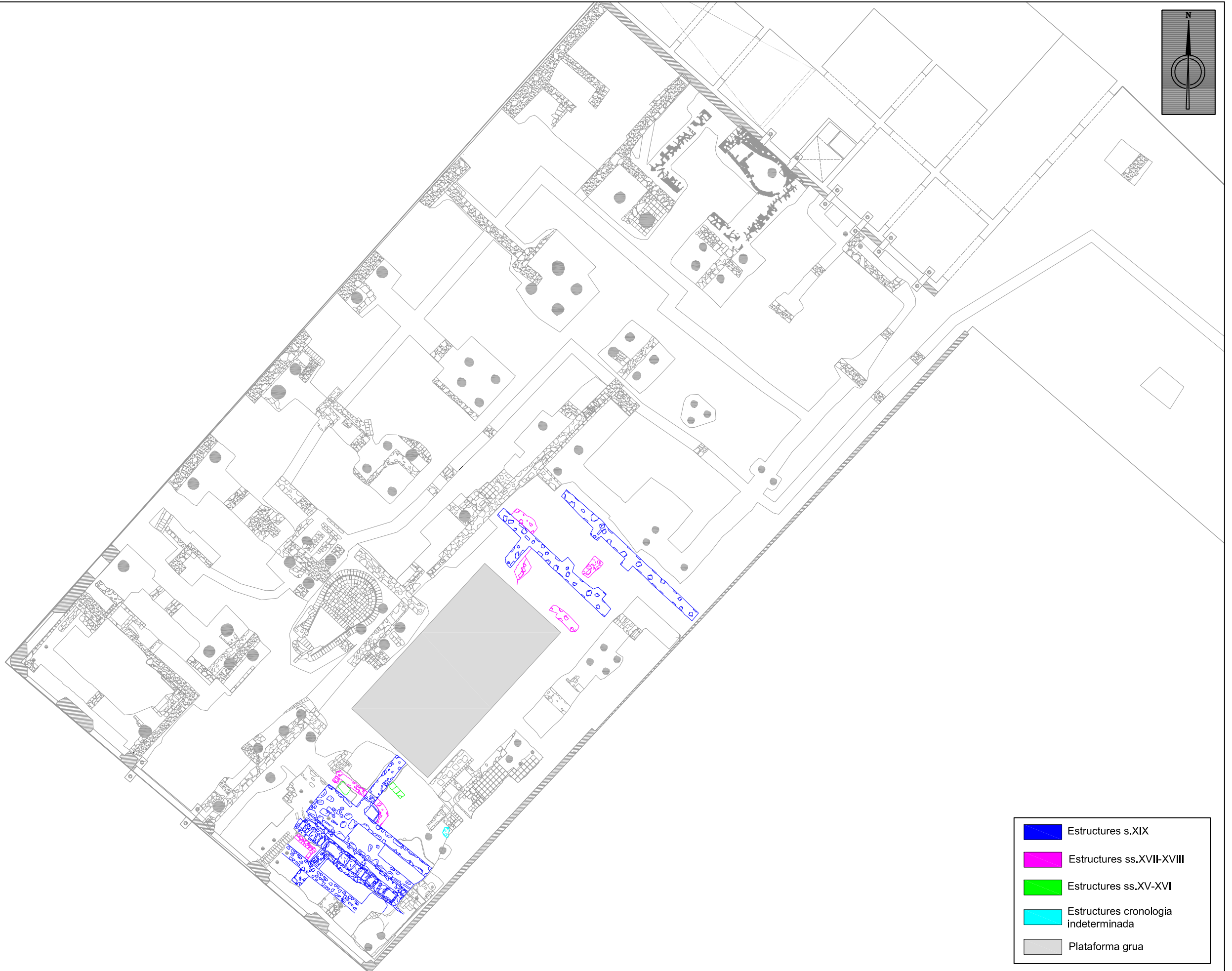
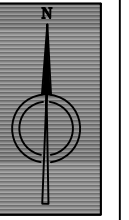
Alçat UE 1450 i 1254



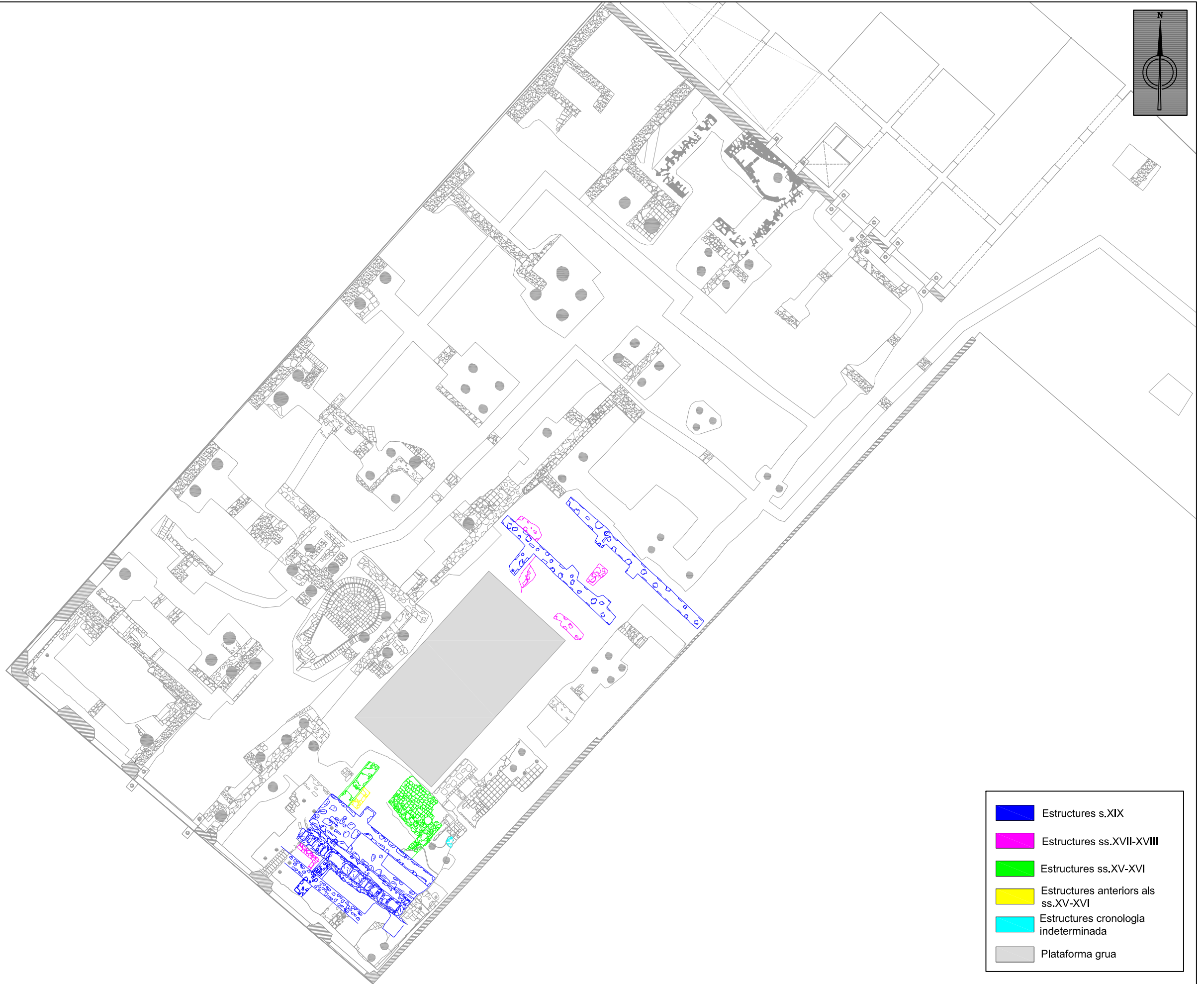
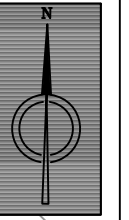
Alçat UE 1279







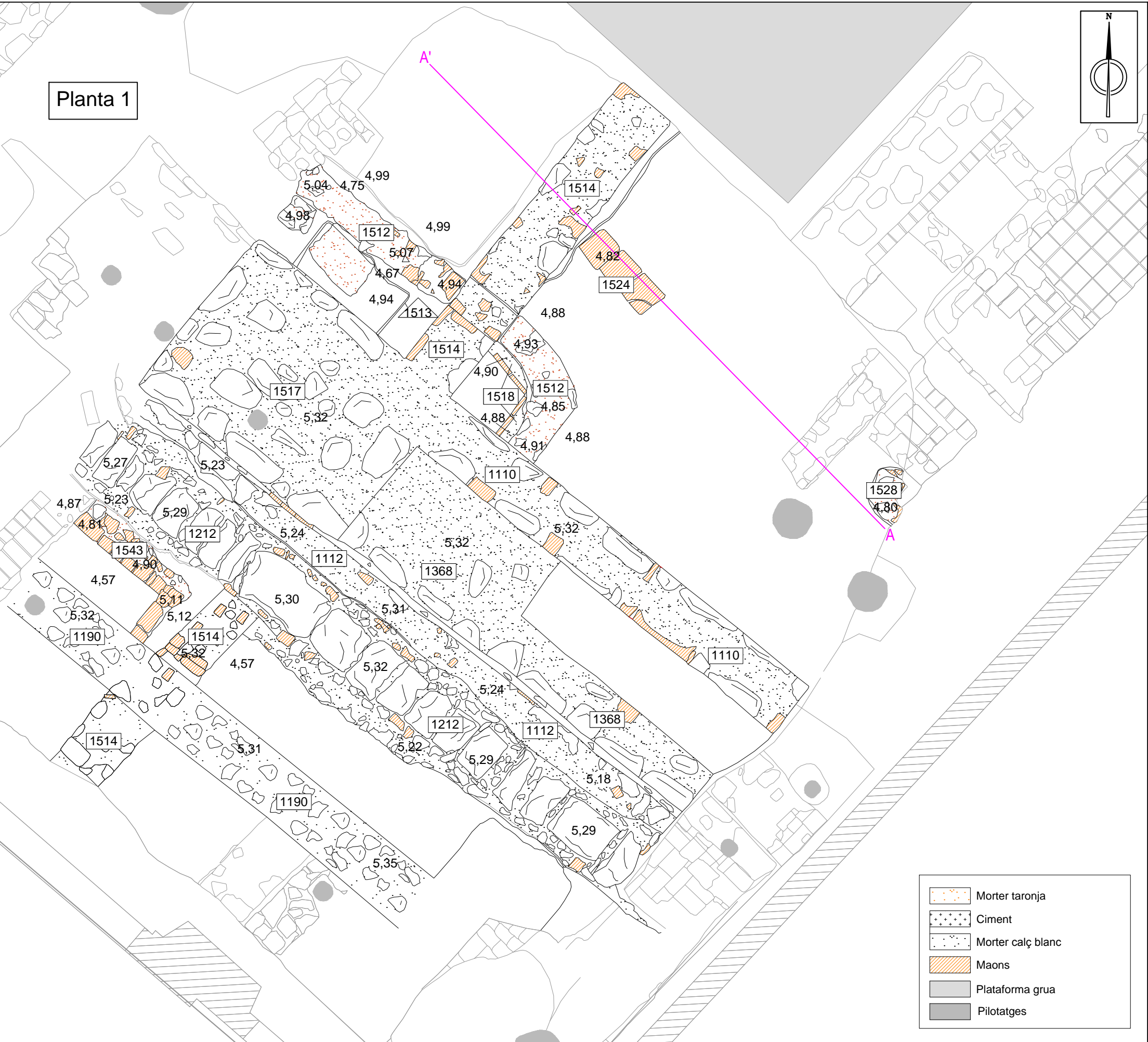
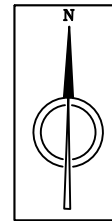
- Estructures s.XIX
- Estructures ss.XVII-XVIII
- Estructures ss.XV-XVI
- Estructures cronologia indeterminada
- Plataforma grua



- Estructures s.XIX
- Estructures ss.XVII-XVIII
- Estructures ss.XV-XVI
- Estructures anteriors als ss.XV-XVI
- Estructures cronologia indeterminada
- Plataforma grua

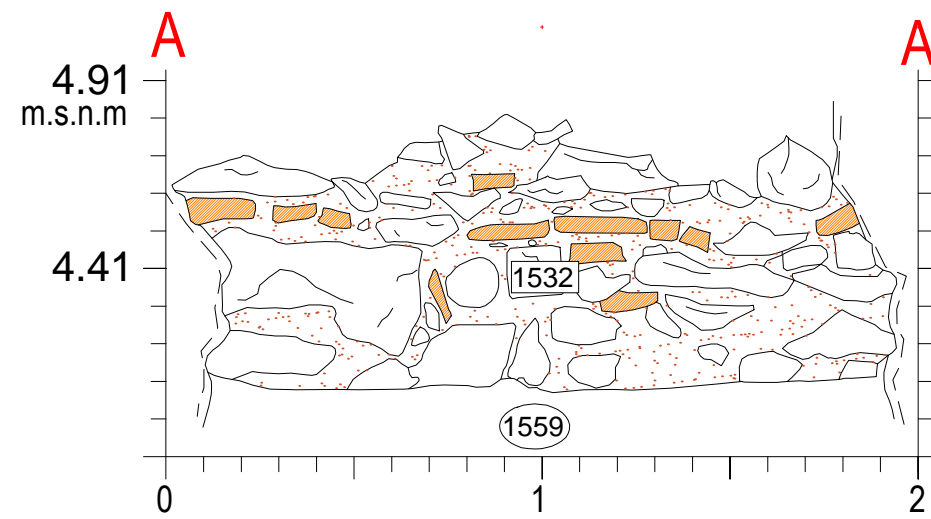


Planta 1

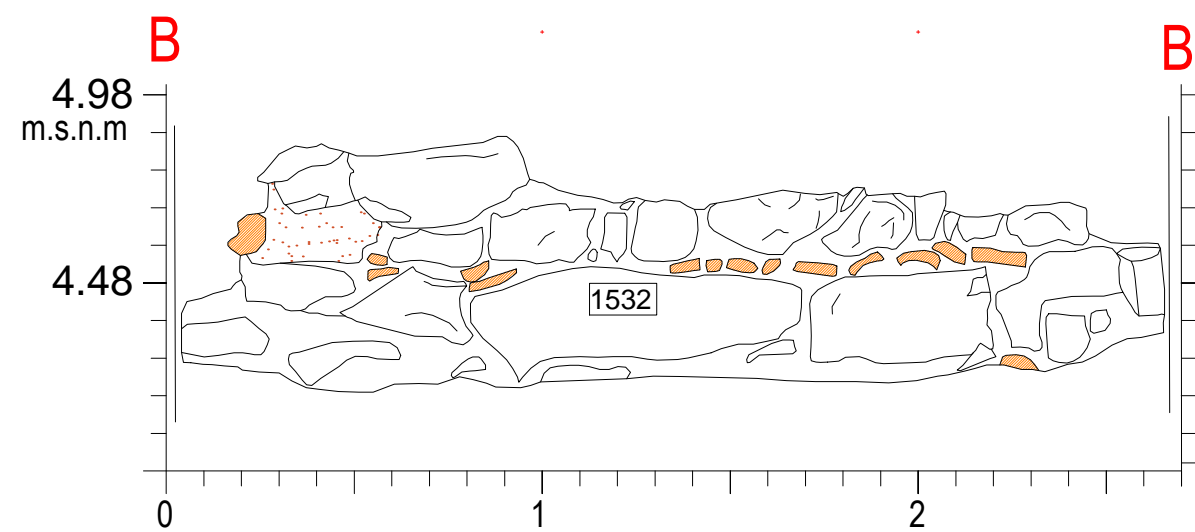





- Morter taronja
- Ciment
- Morter calç blanc
- Maons
- Plataforma grua
- Pilotatges

Alçat Est-Oest. UE 1532

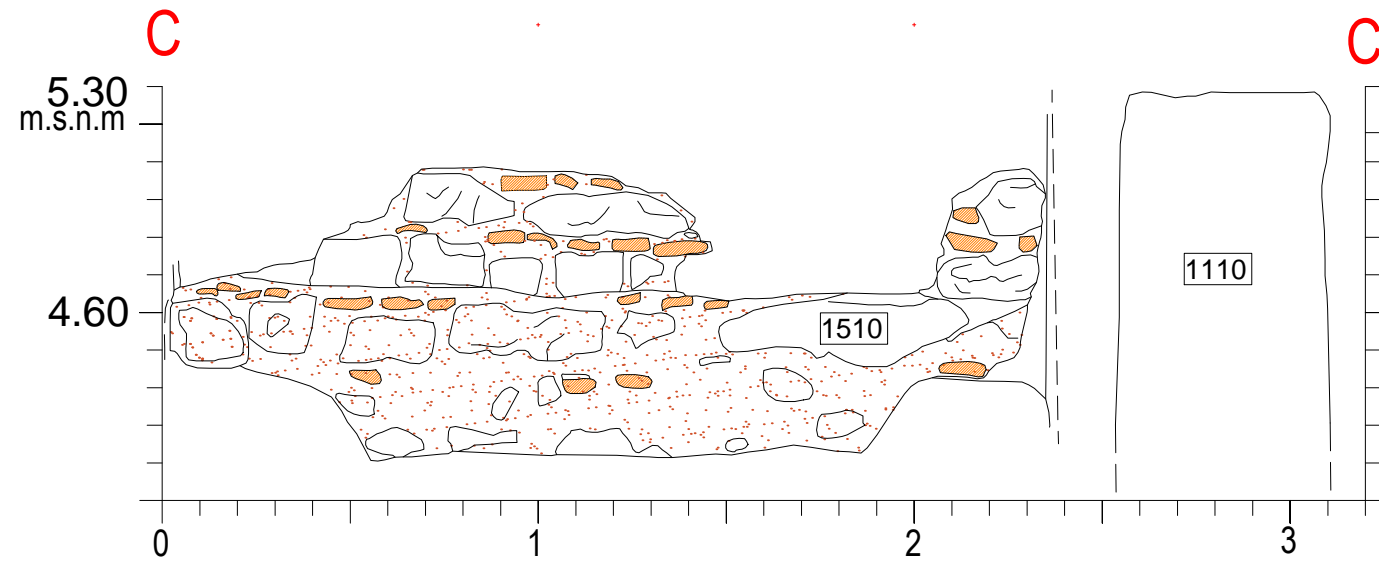


Alçat Oest-Est. UE 1532

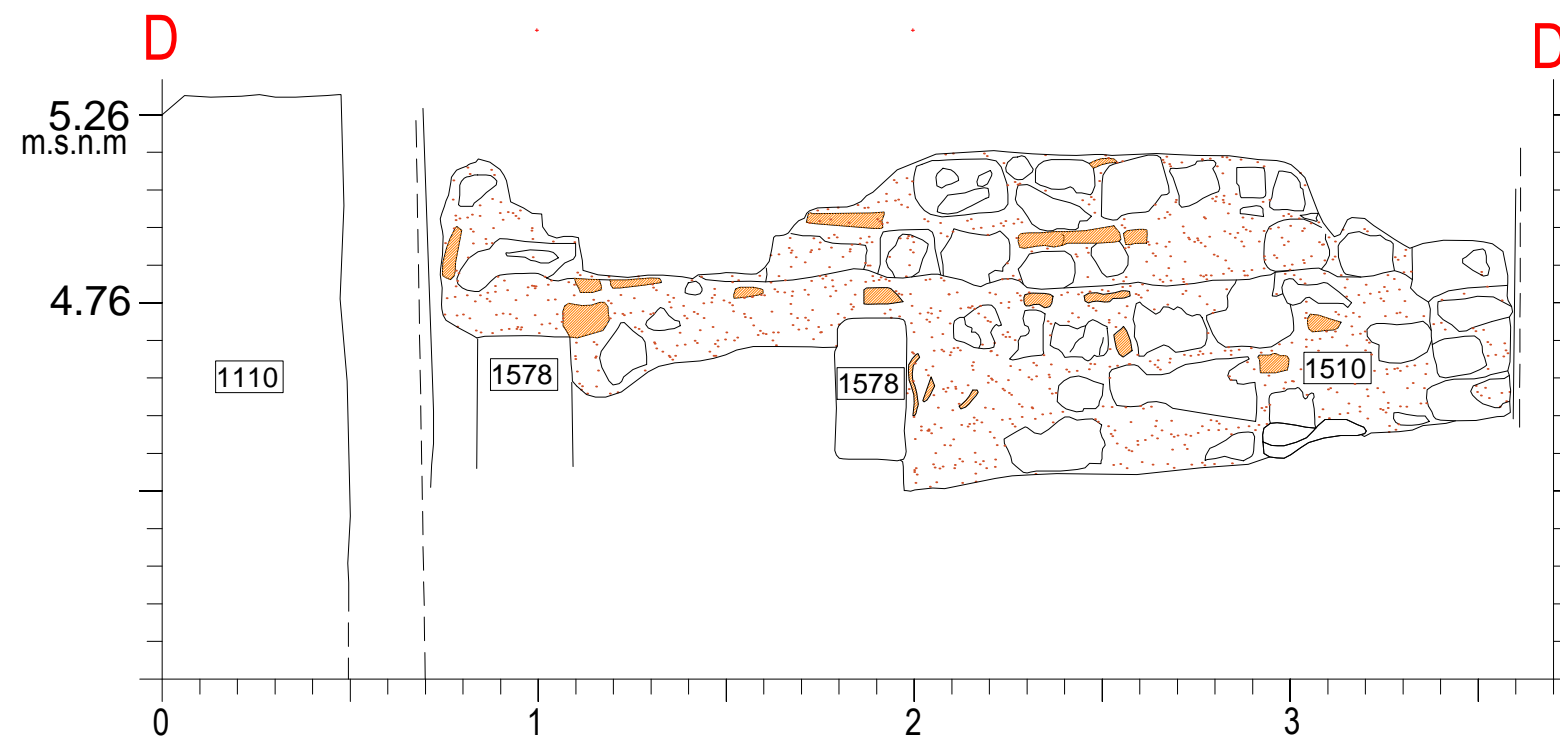


-  Morter taronja
-  Morter calç blanc
-  Maons

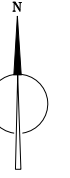
Alçat Sud. UE 1510



Alçat Nord UE 1510



	Morter taronja
	Morter calç blanc
	Maons



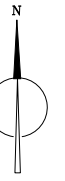
Carrer d'en Rull

Carrer dels Còdols

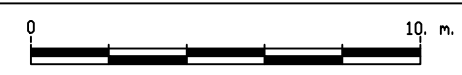
Carrer Nou de Sant Francesc

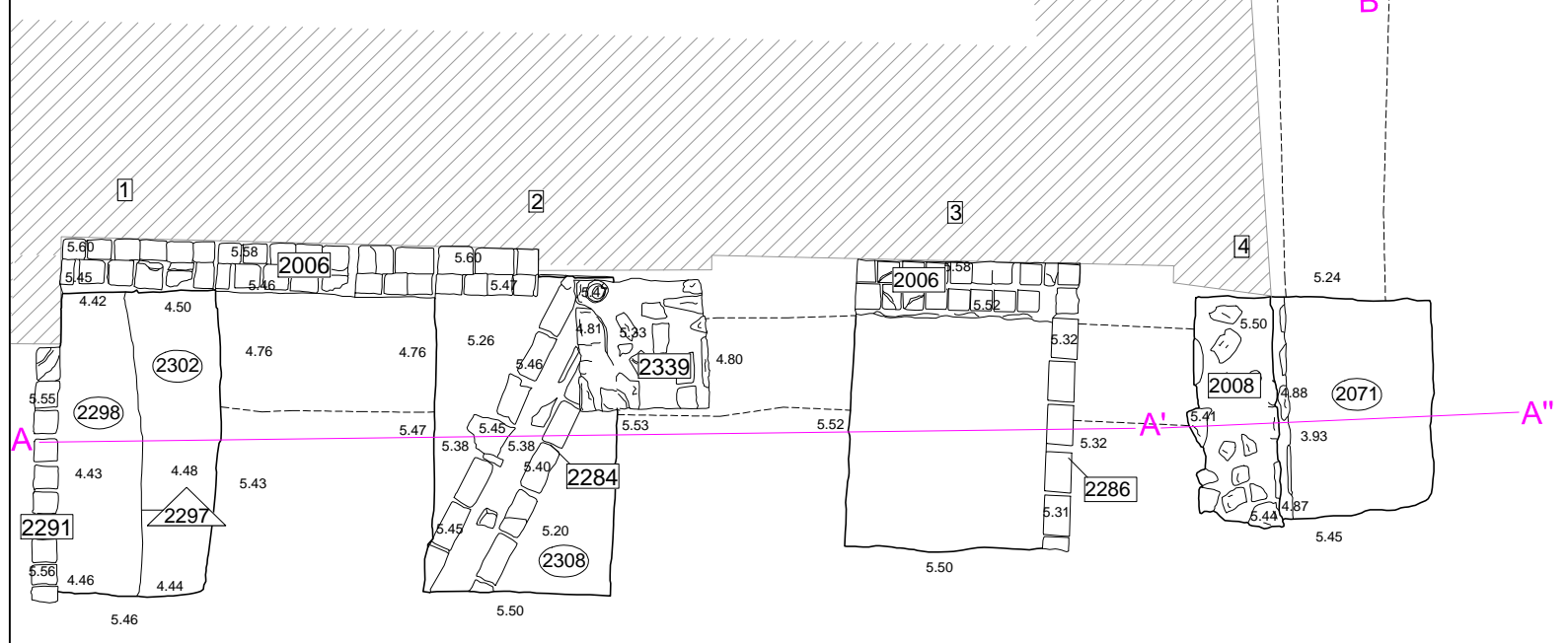
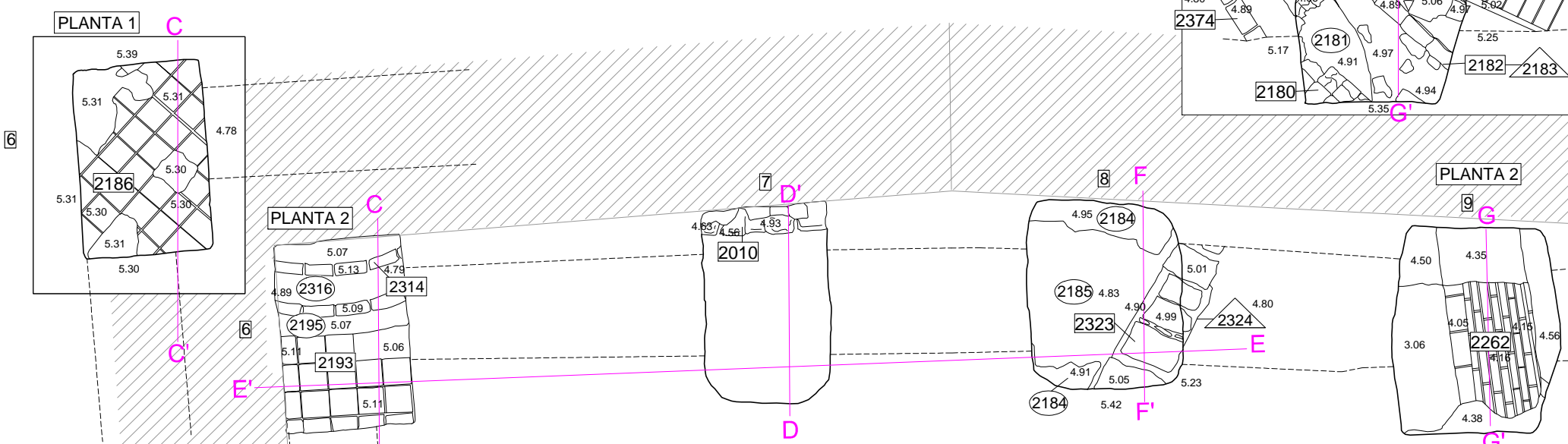
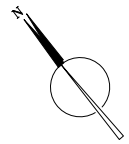
Carrer Ample

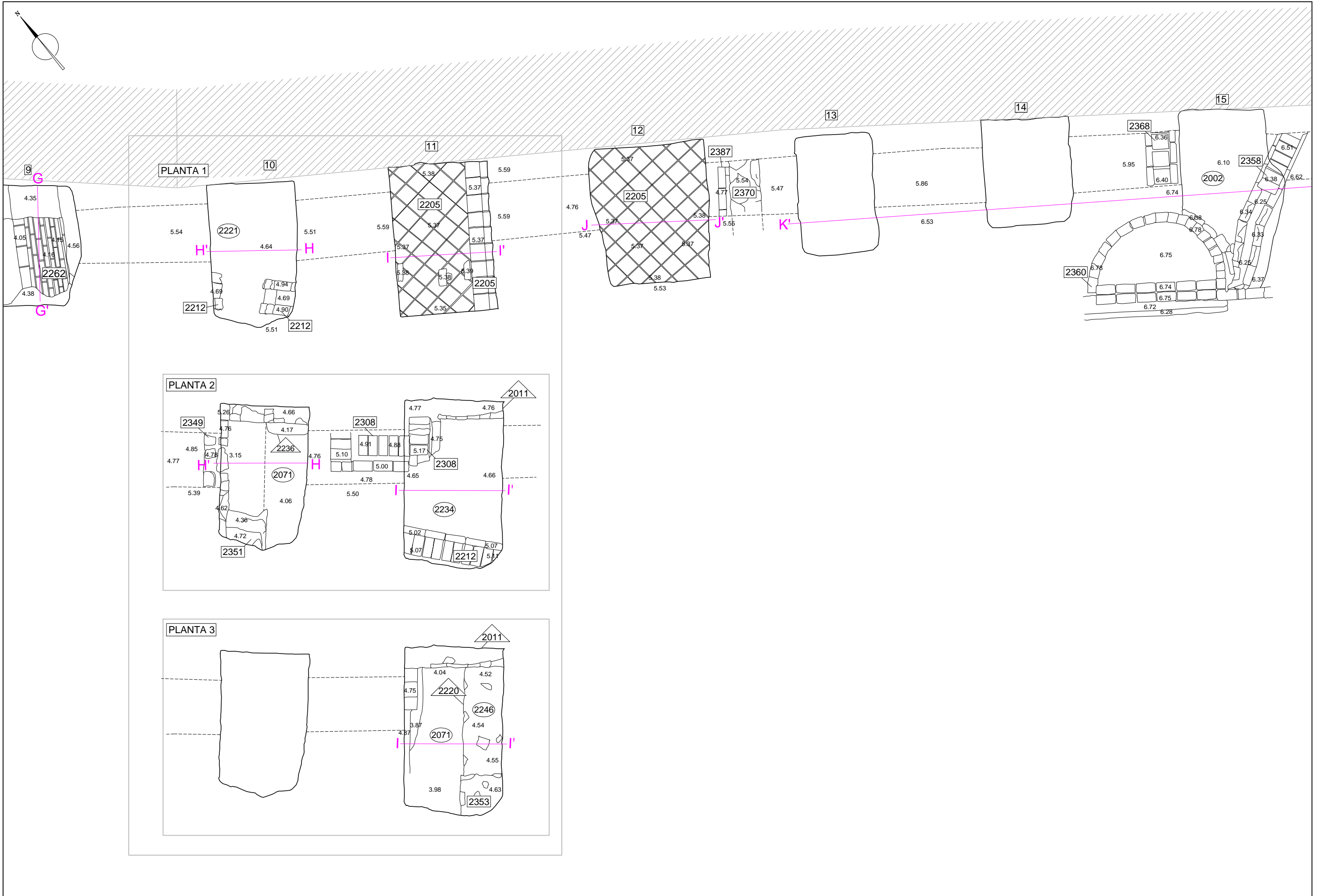
4,7

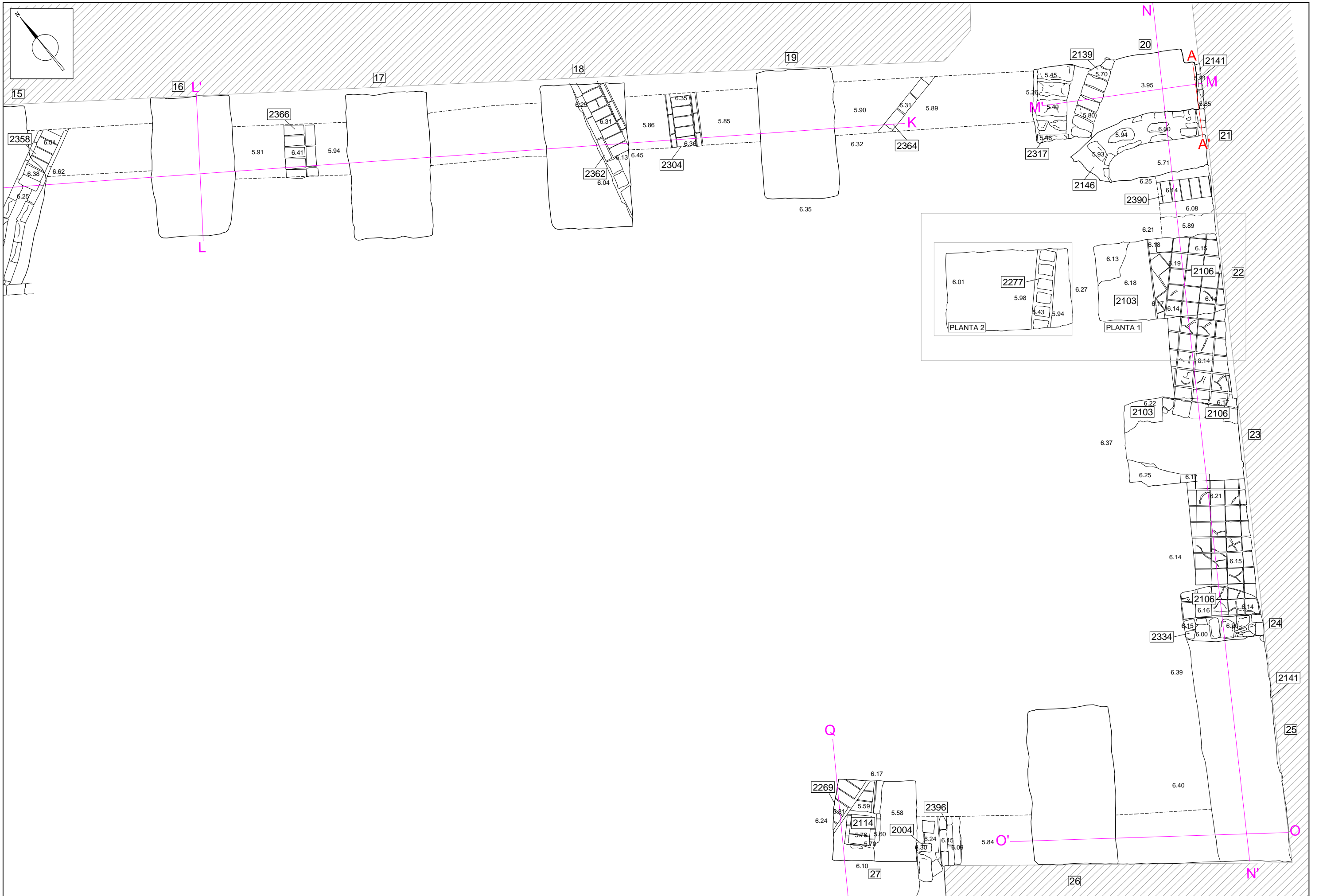


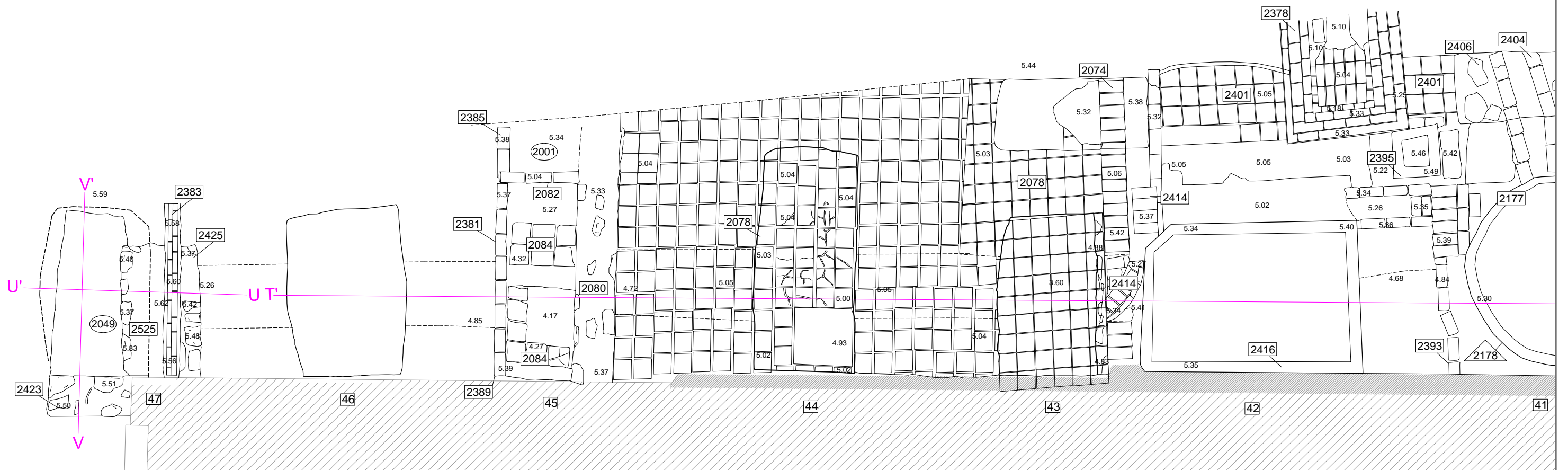
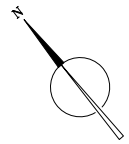
Carrer dels Còdols

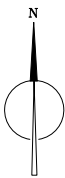




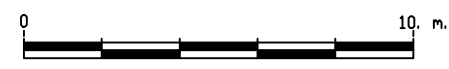
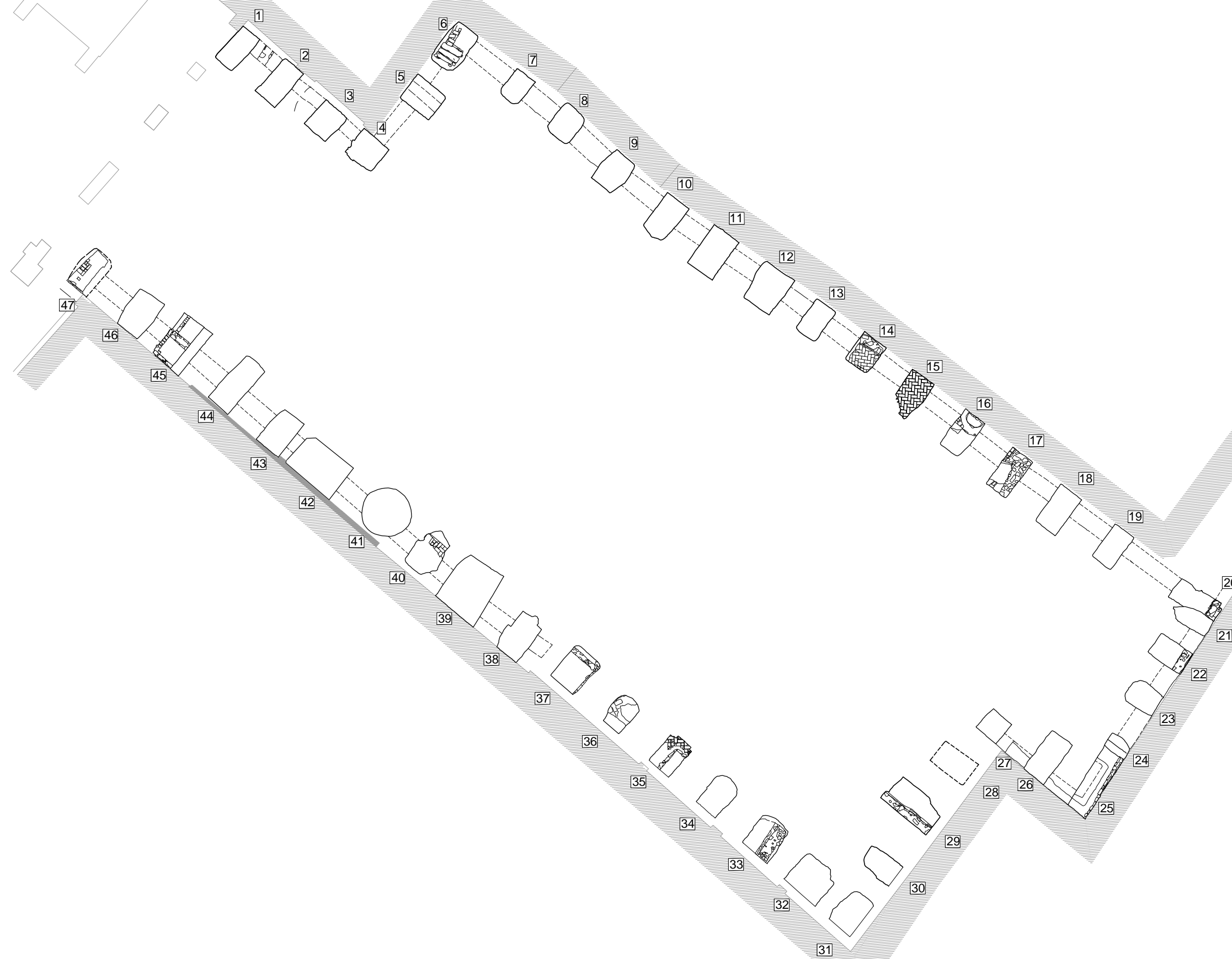


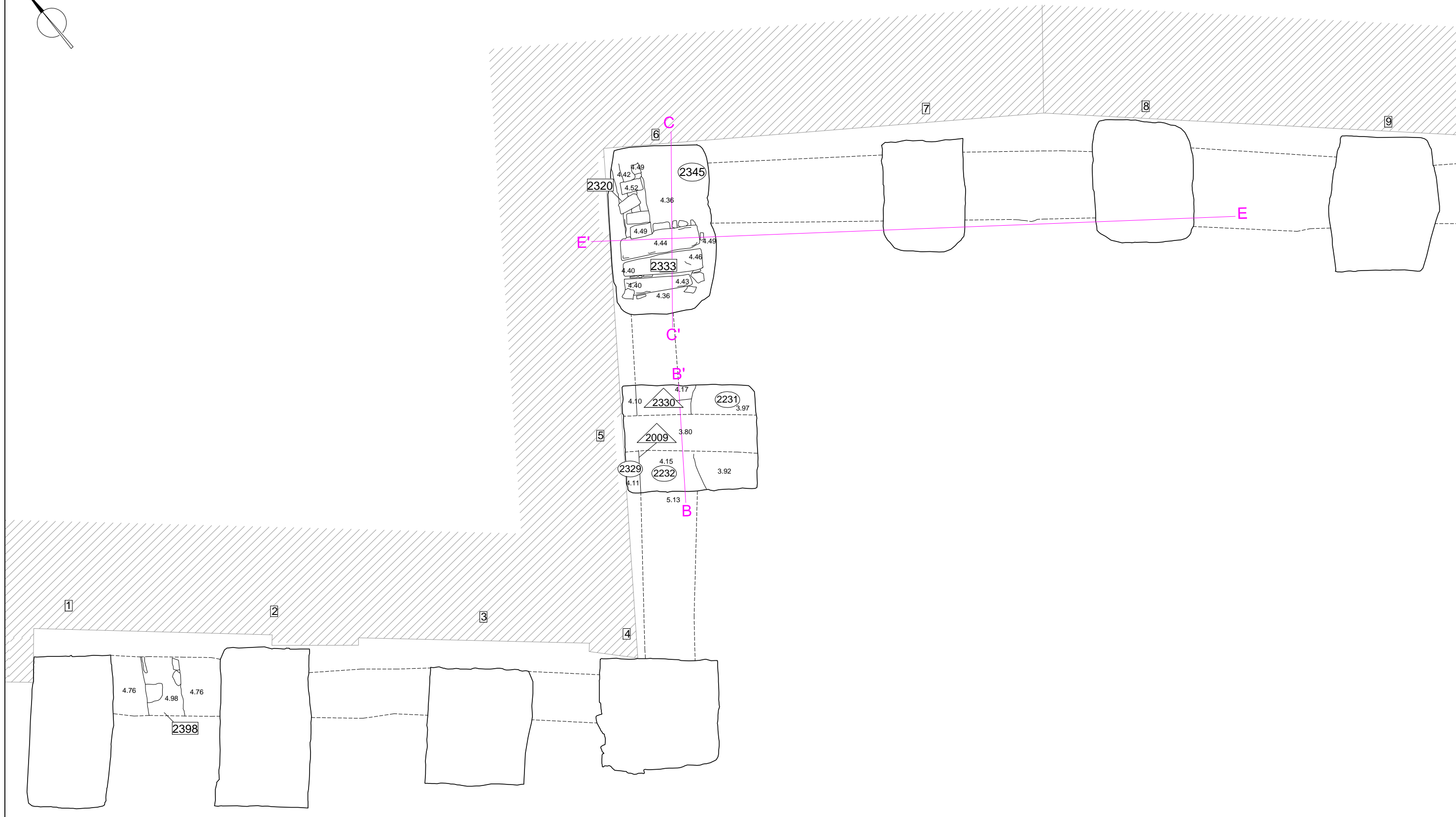
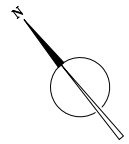


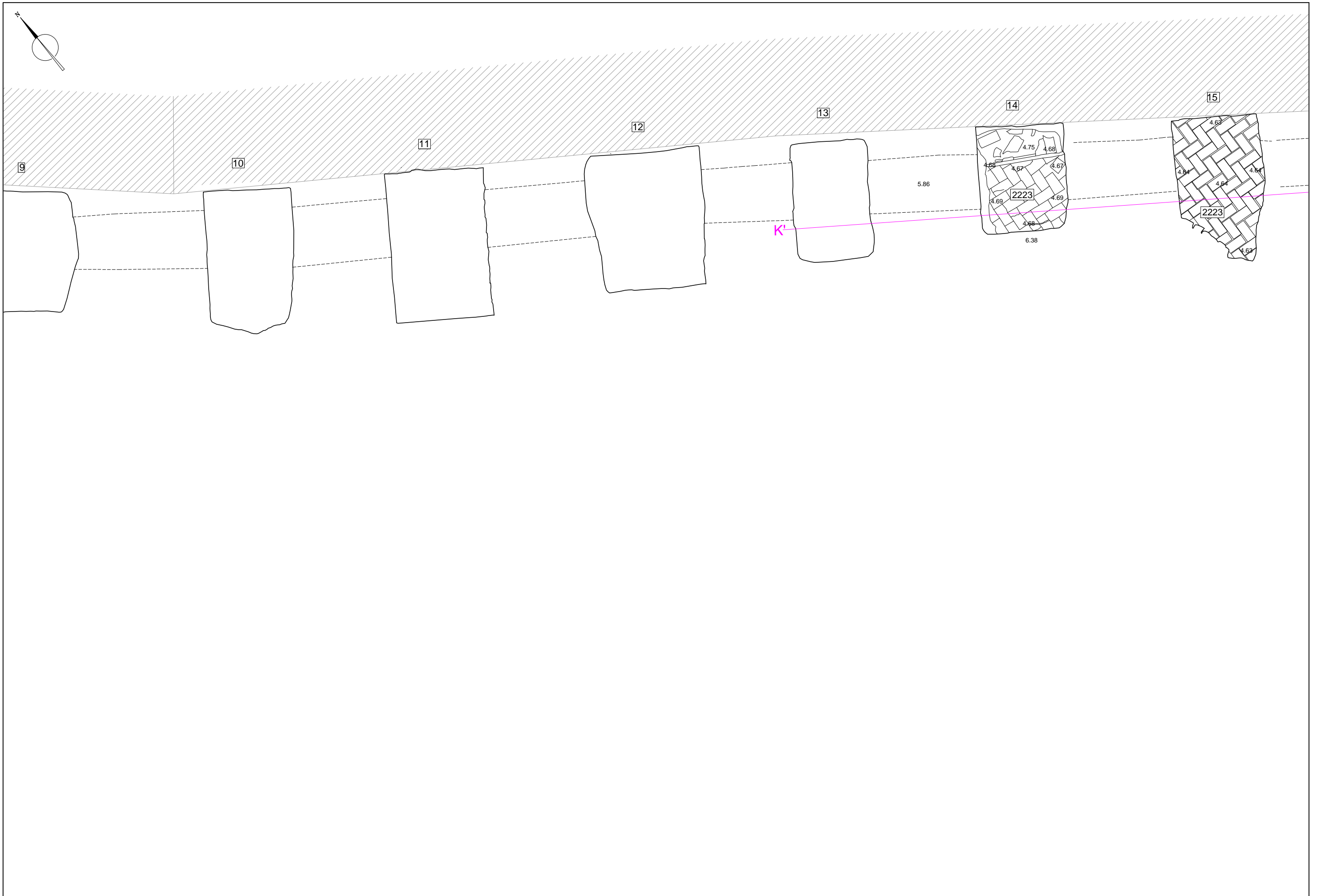


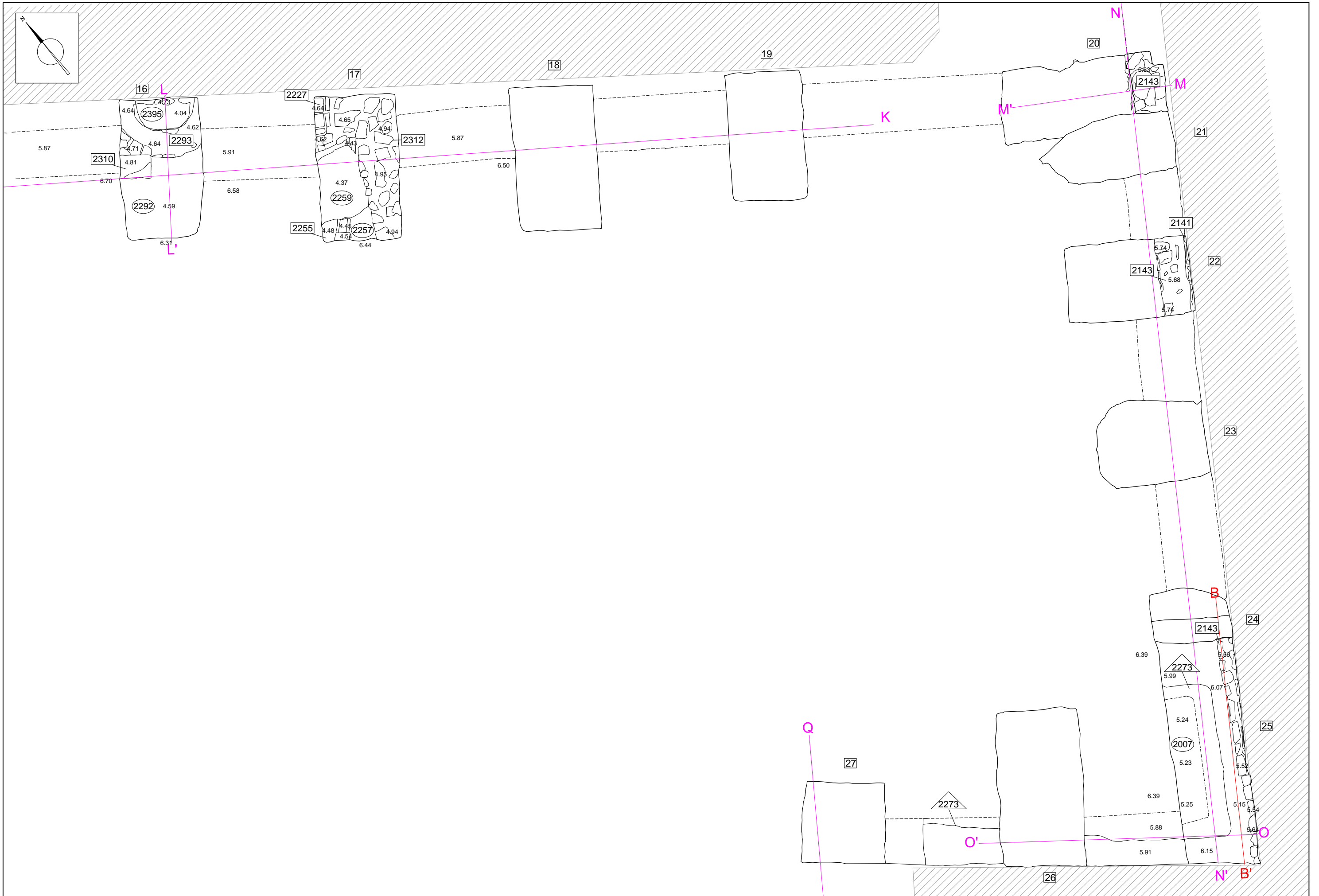


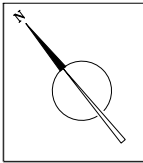
Carrer dels Còdols

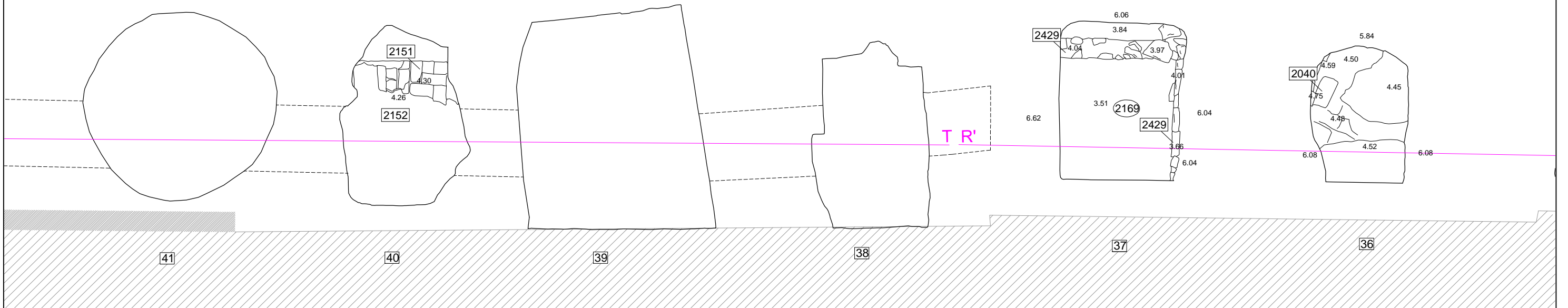
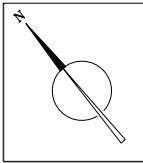


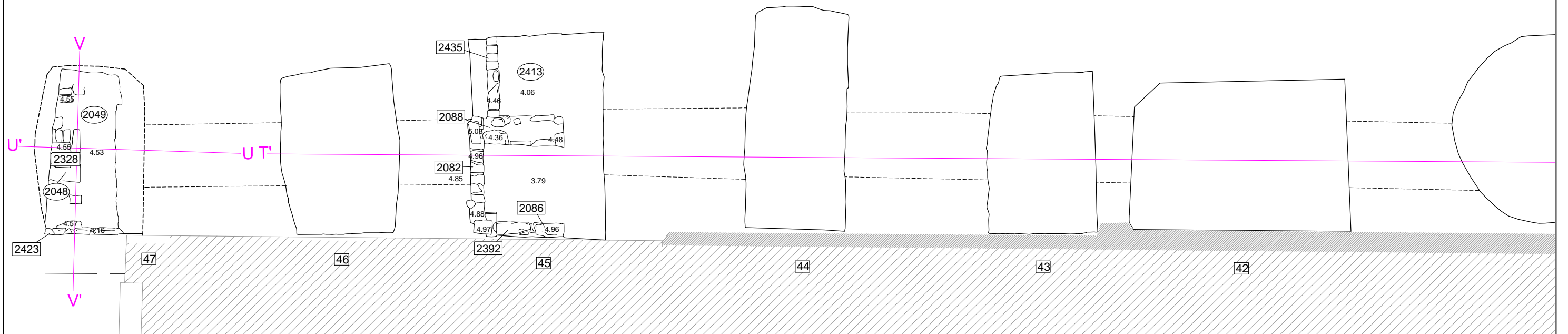
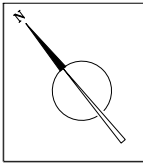


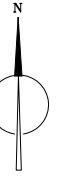




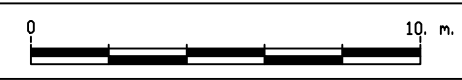
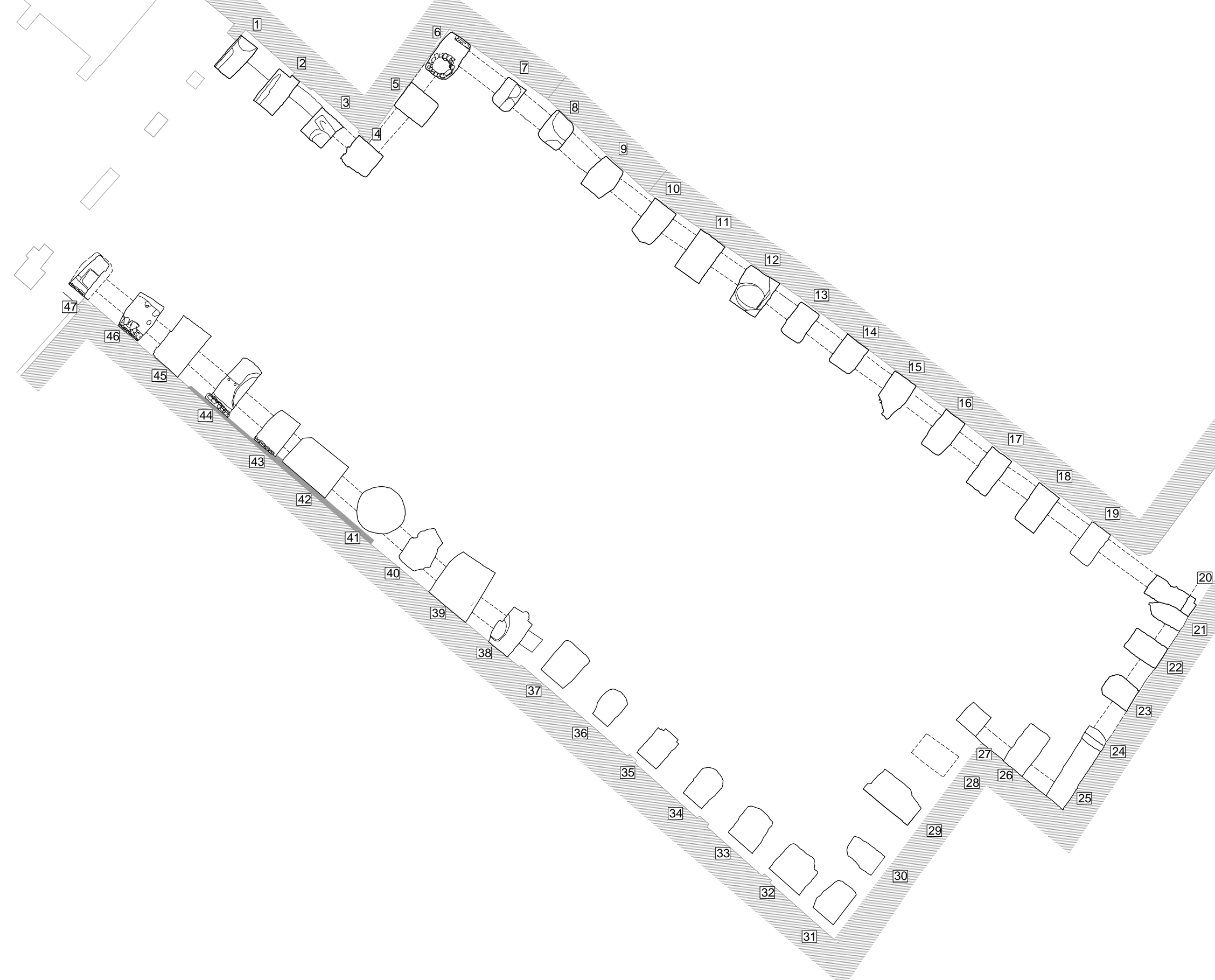


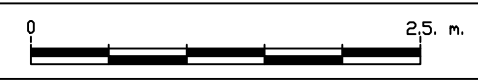
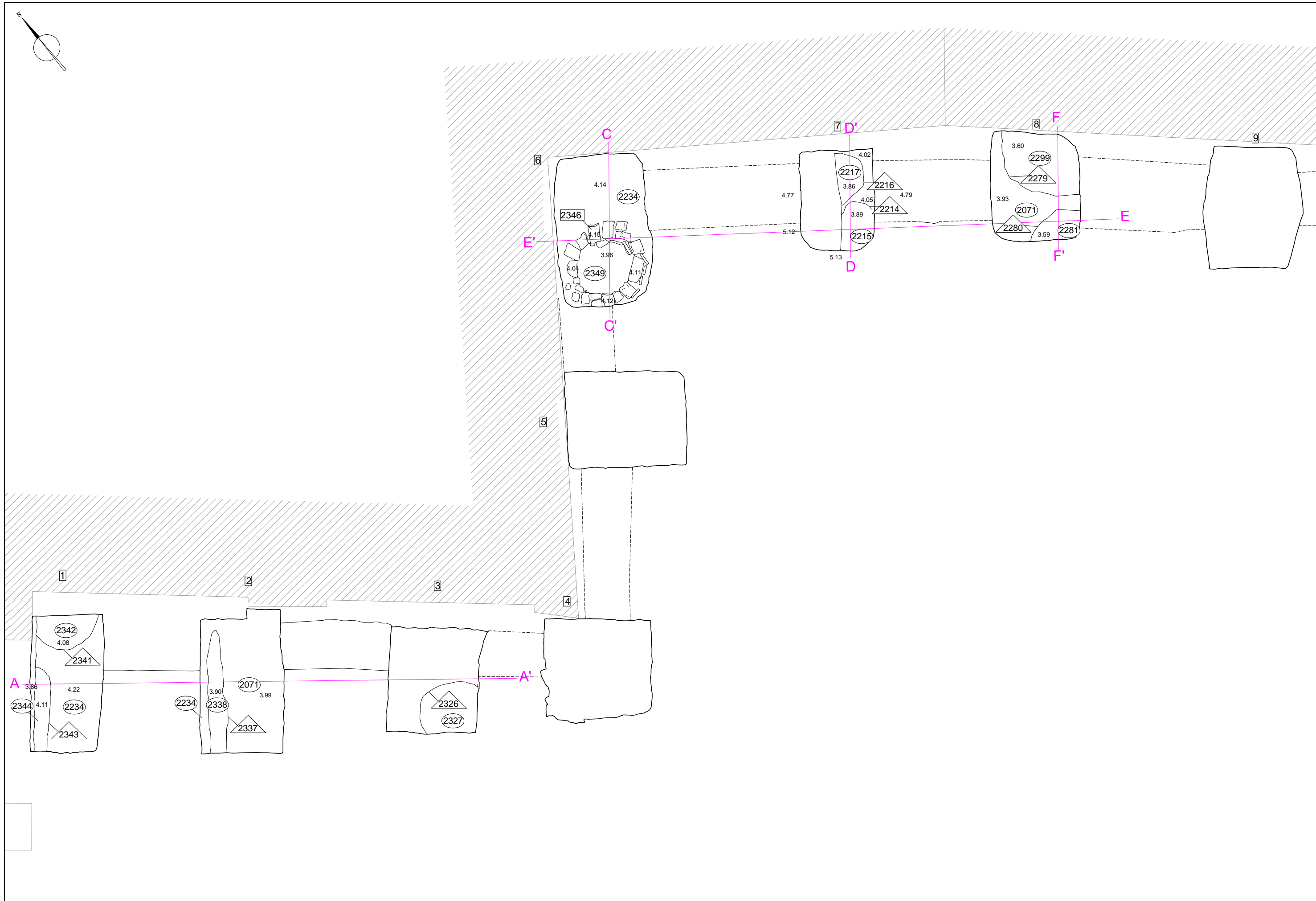
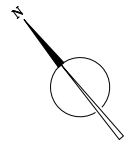


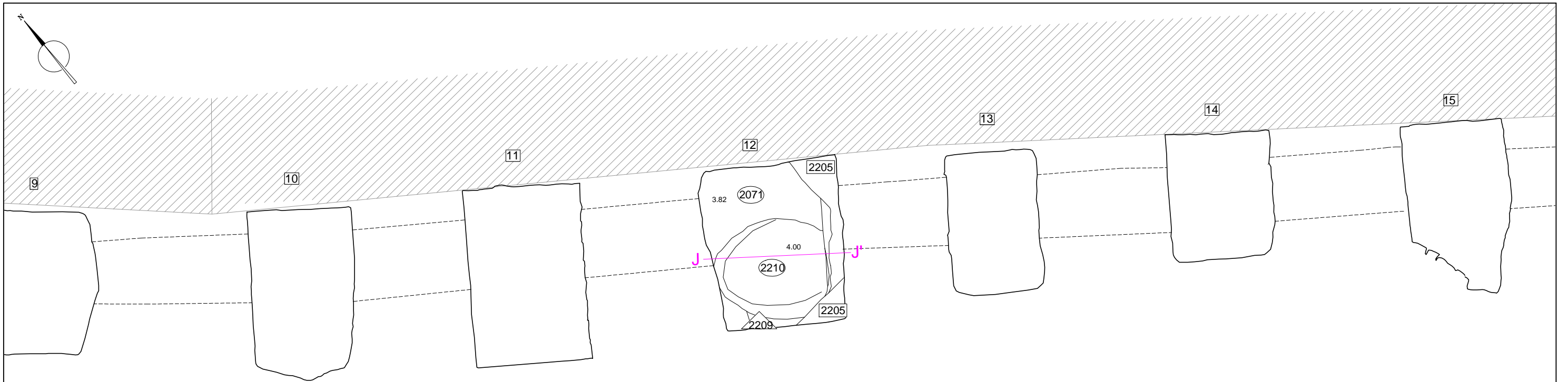


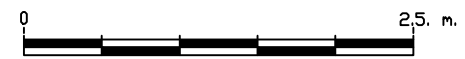
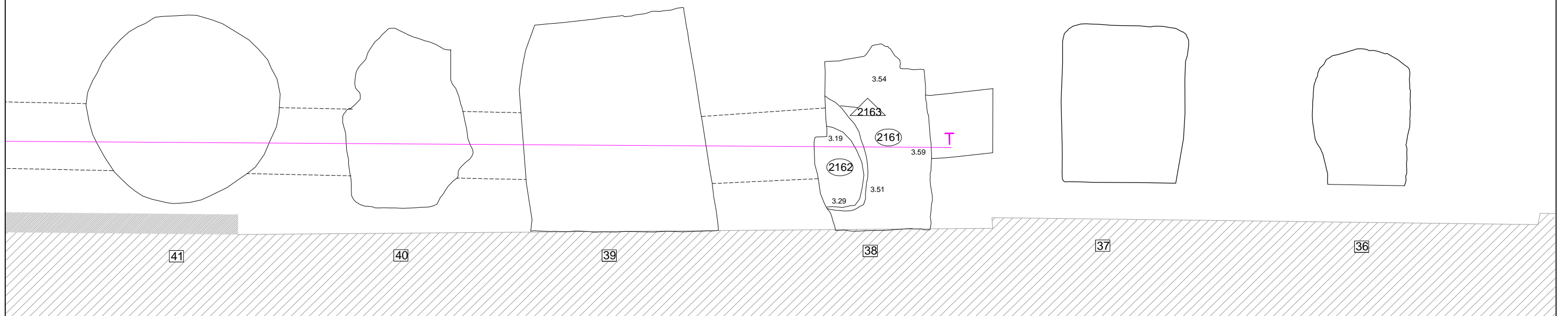
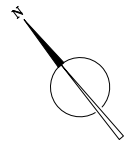


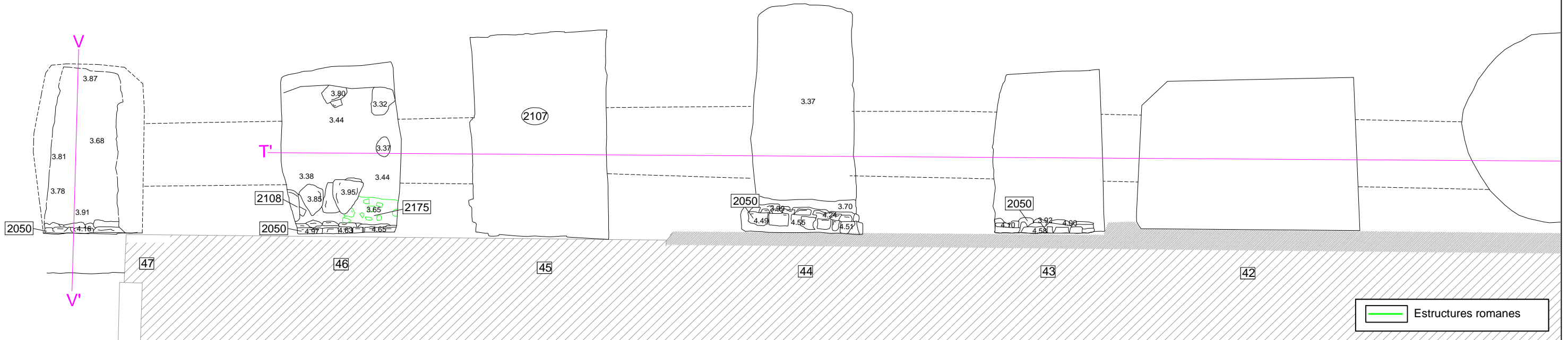
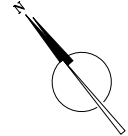
Carrer dels Còdols



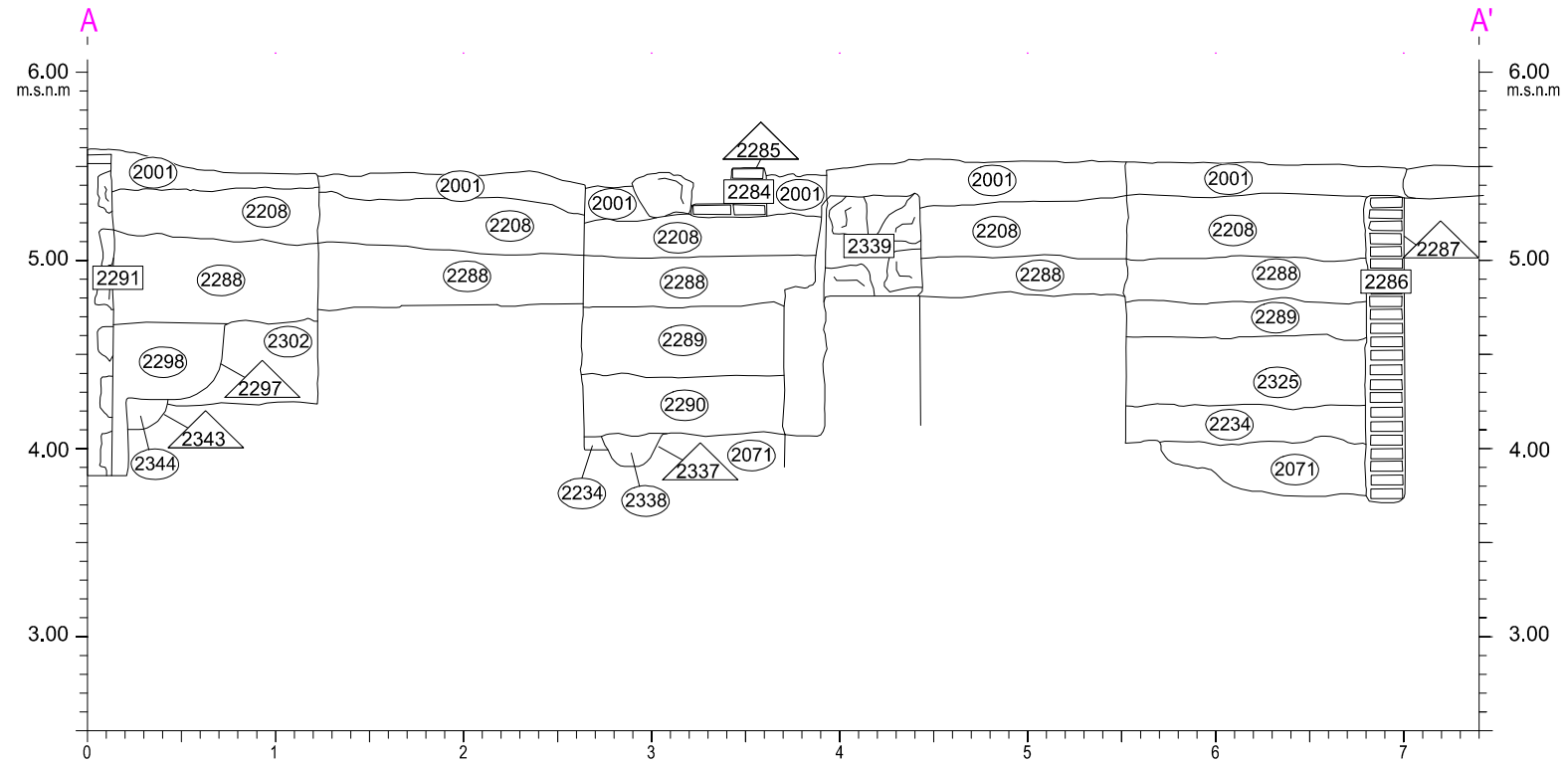




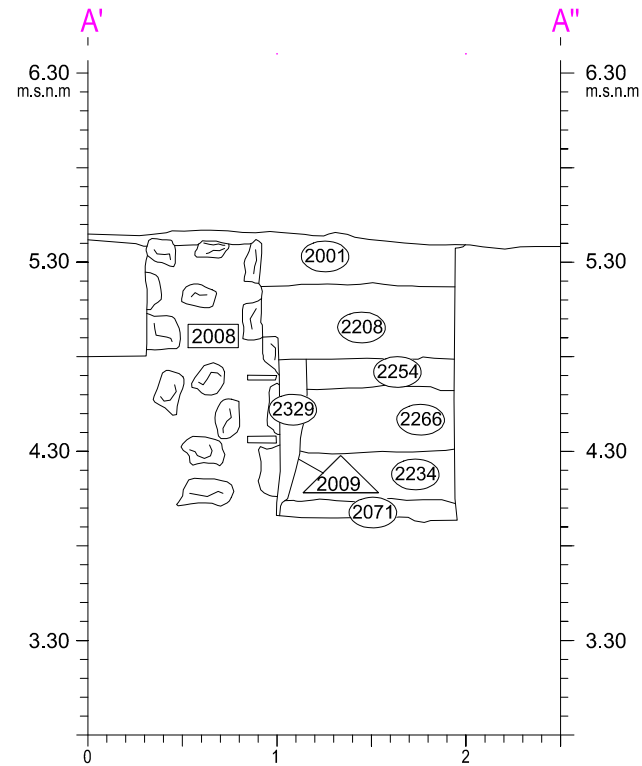




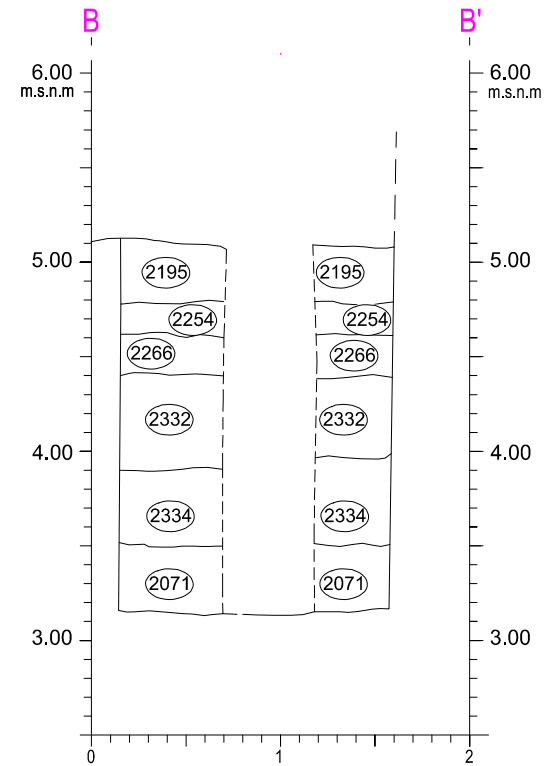
Secció A-A'. Cala 1,2 i 3



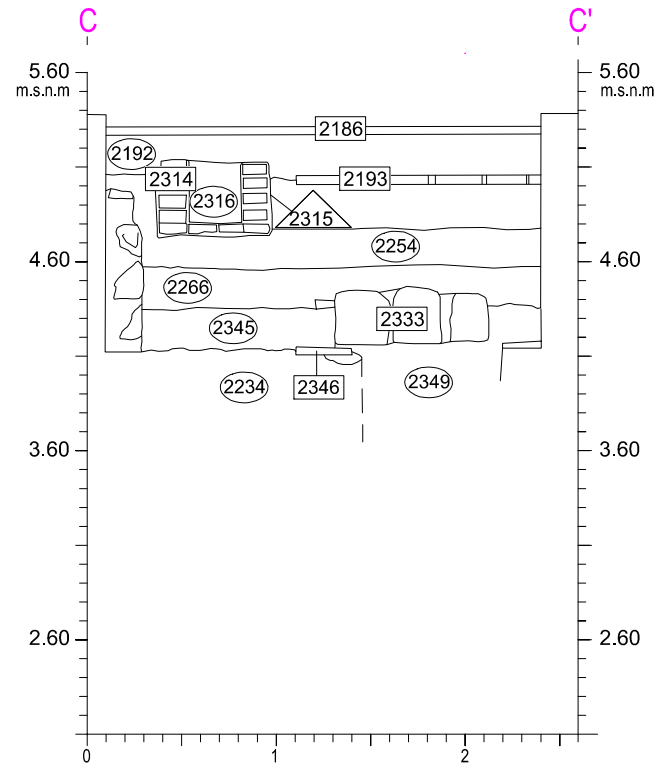
Secció A'-A". Cala 4



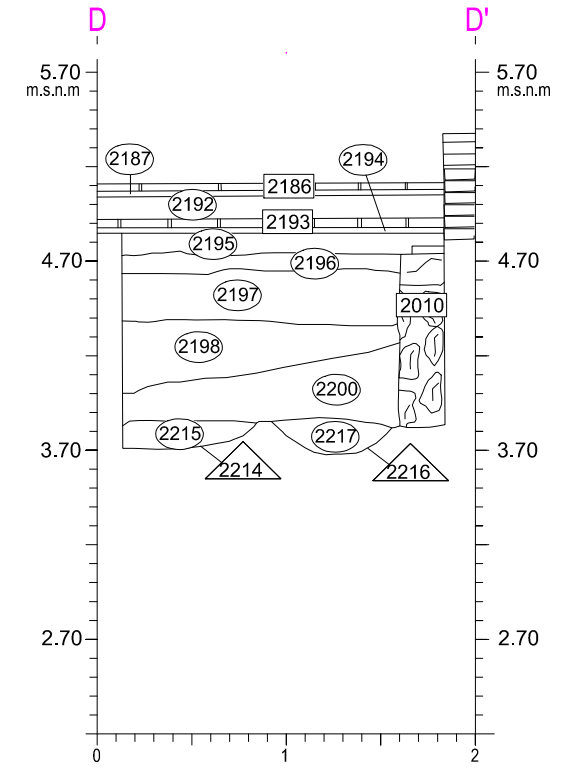
Secció B-B'. Cala 5



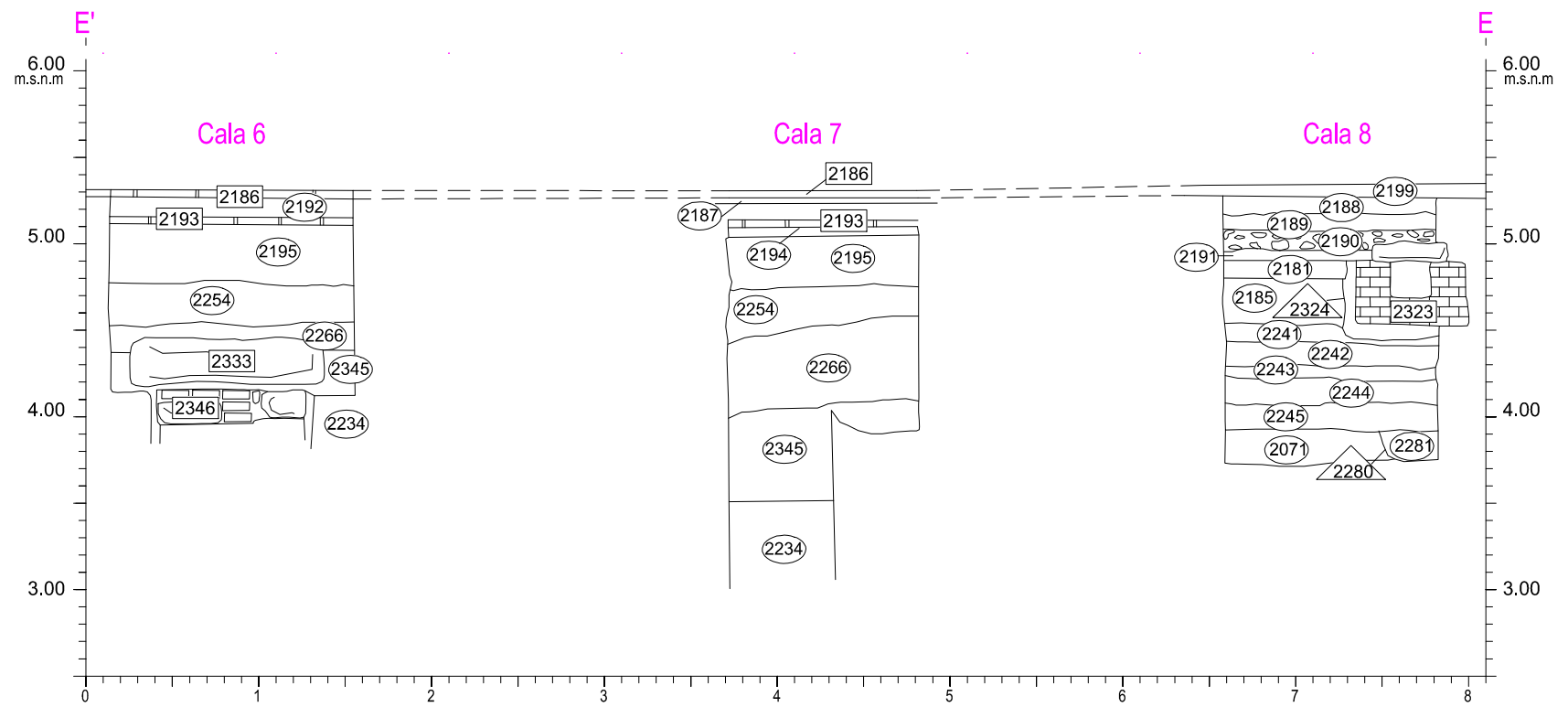
Secció C-C', Cala 6



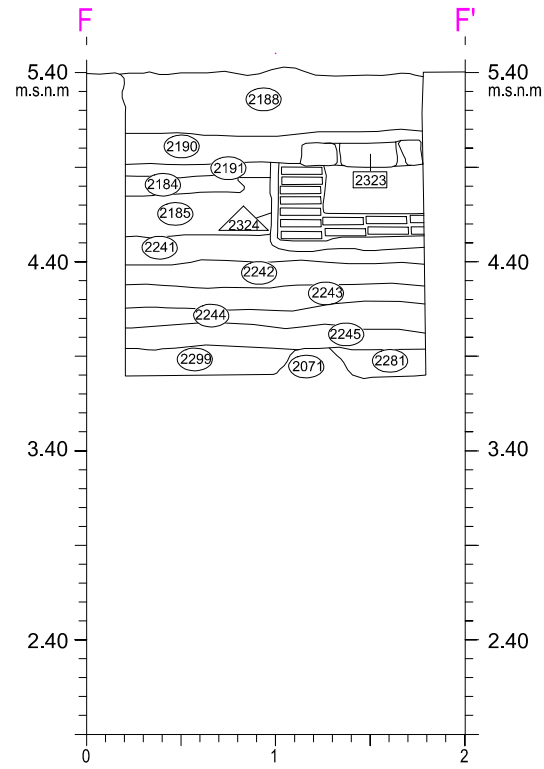
Secció D-D' Cala 7



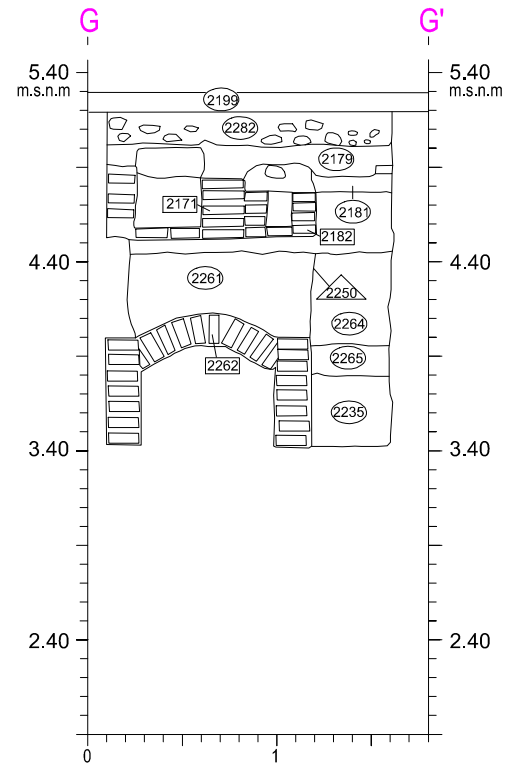
Secció E'-E



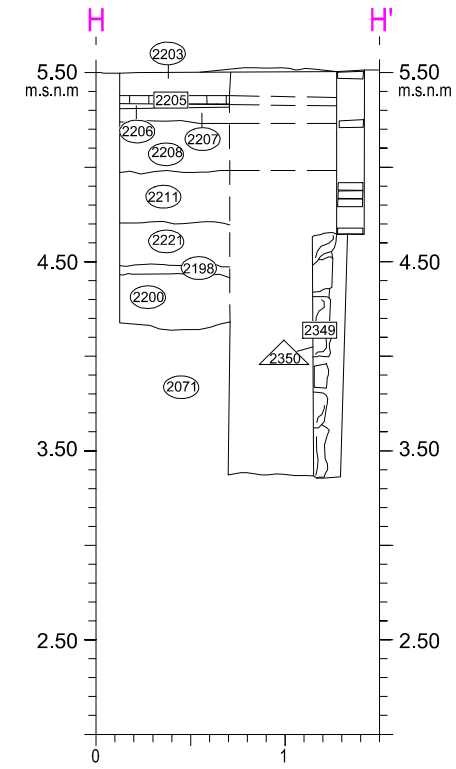
Secció F-F'. Cala 8



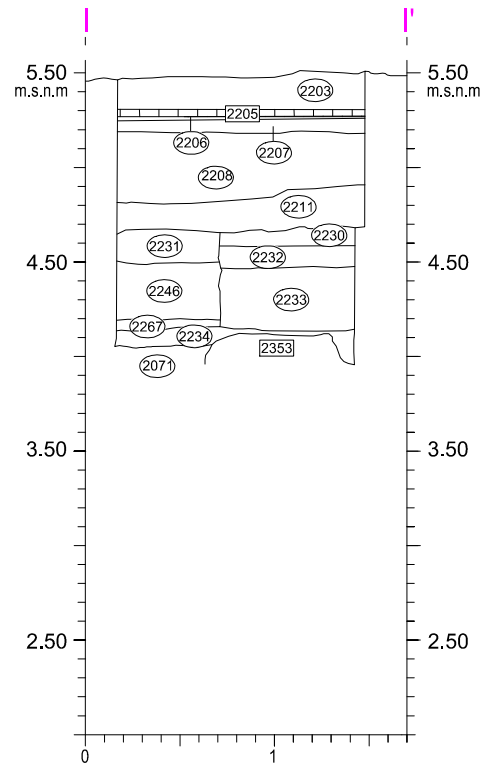
Secció G-G'. Cala 9



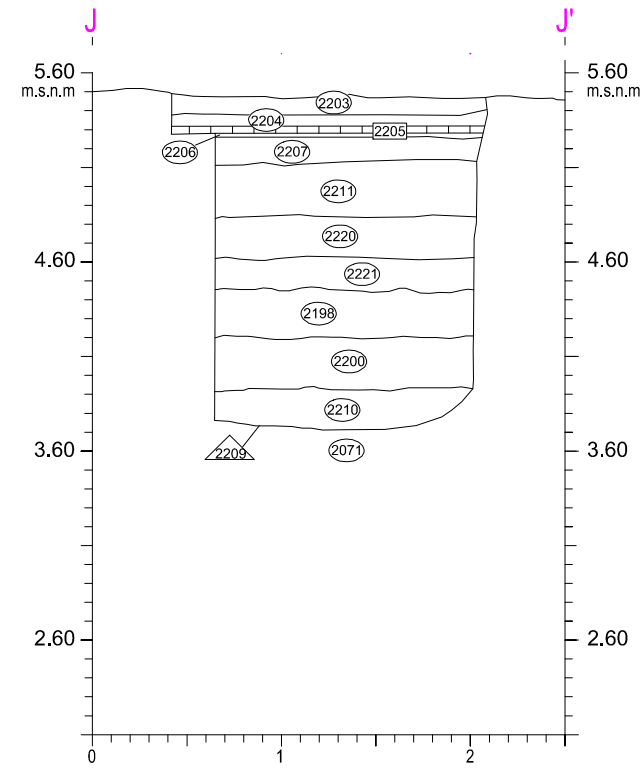
Secció H-H'. Cala 10

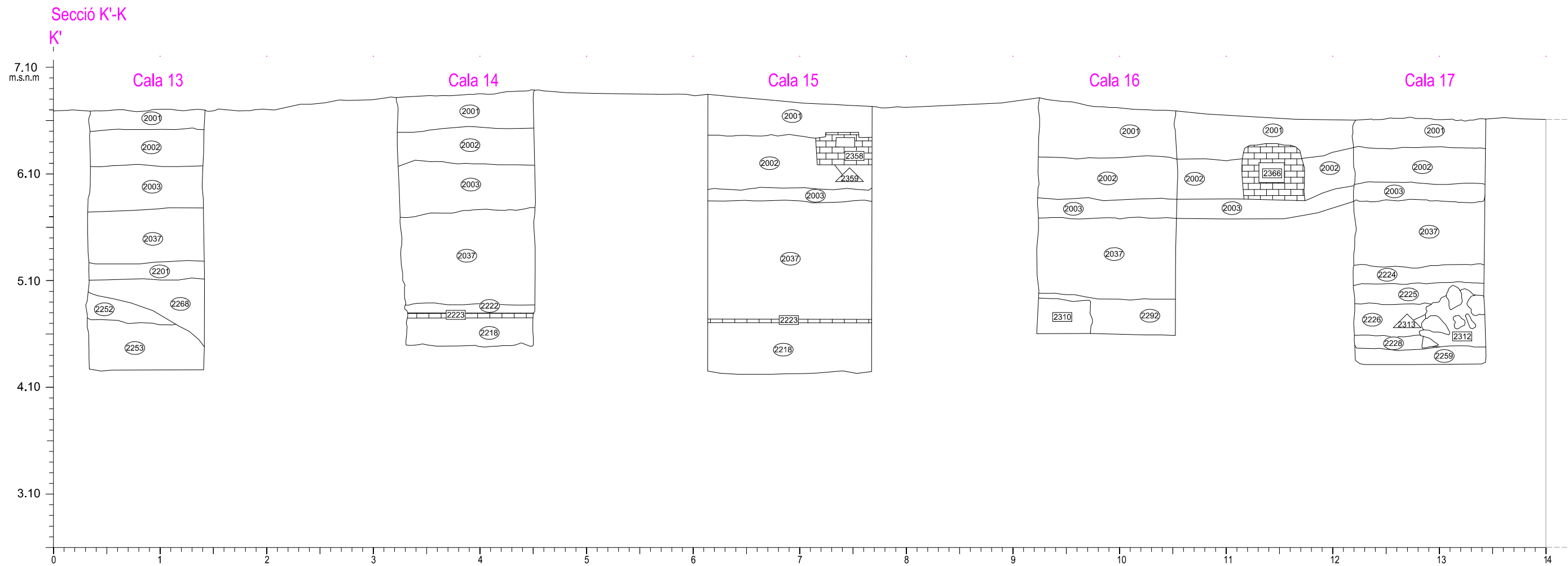


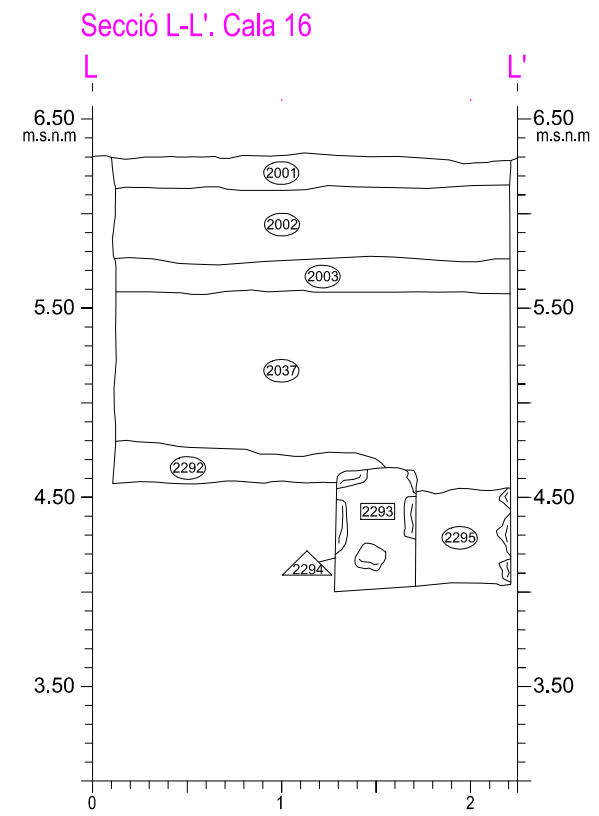
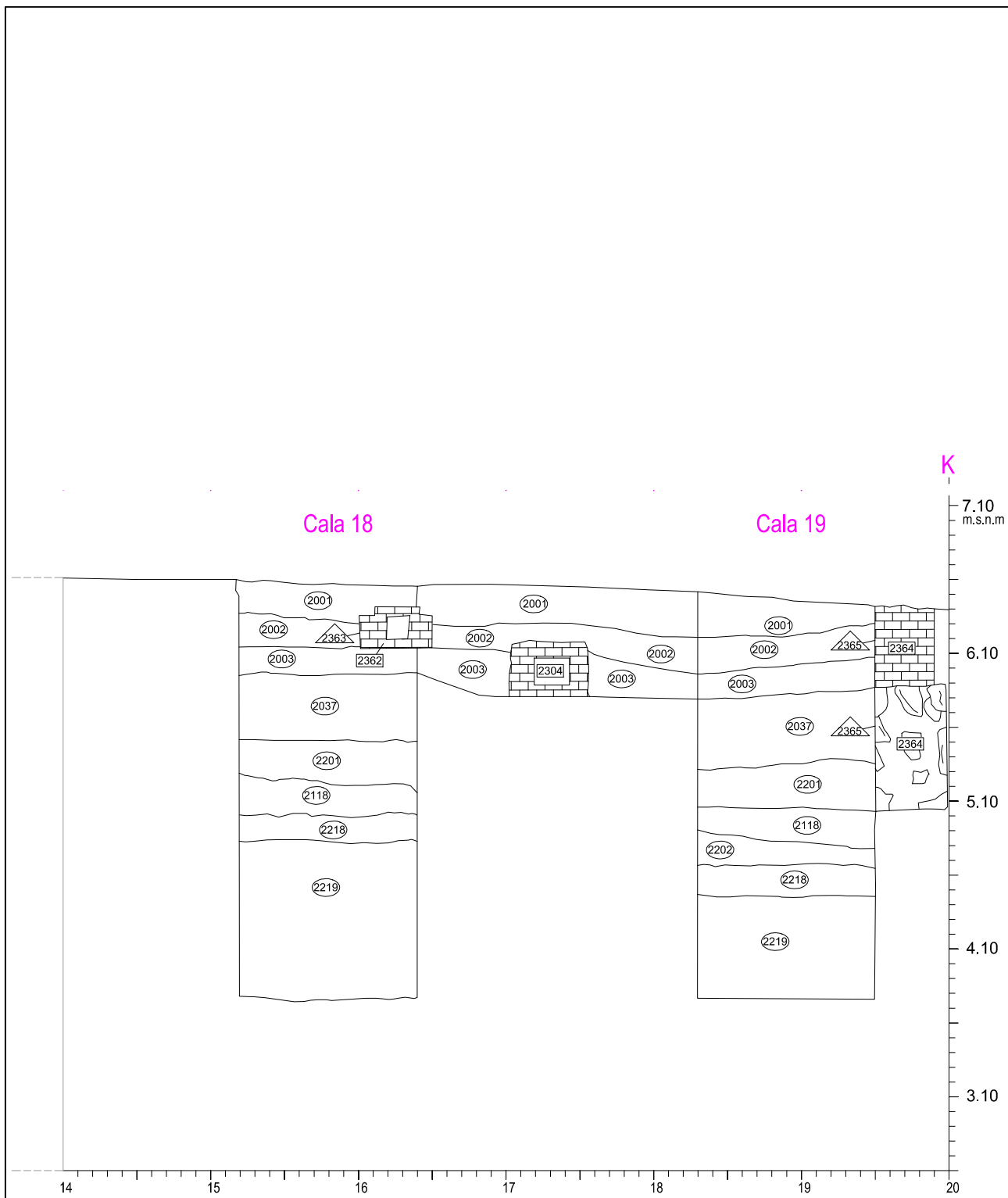
Secció I-I' Cala 11



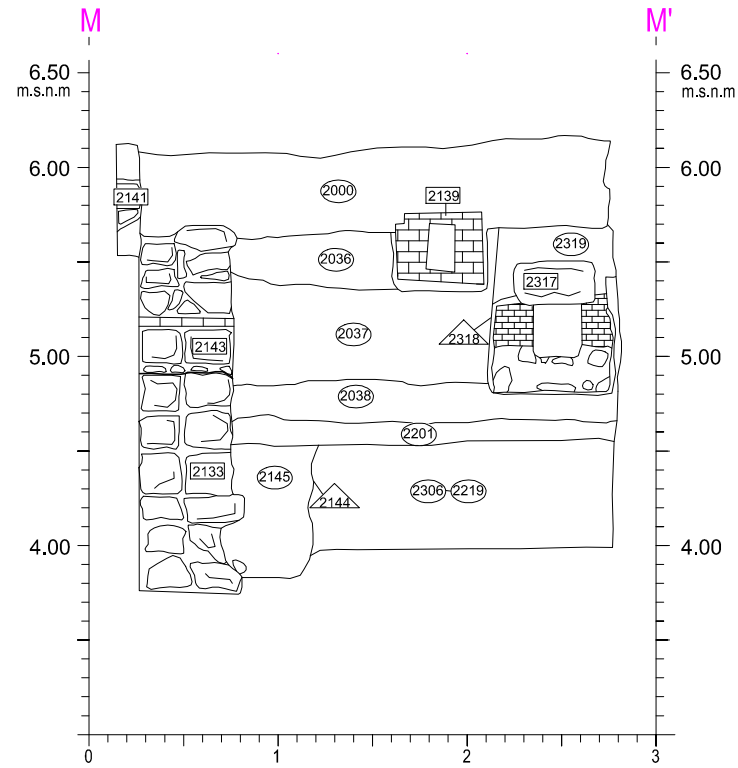
Secció J-J'. Cala 12



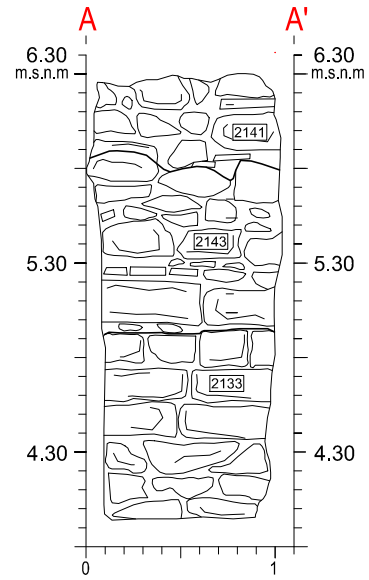




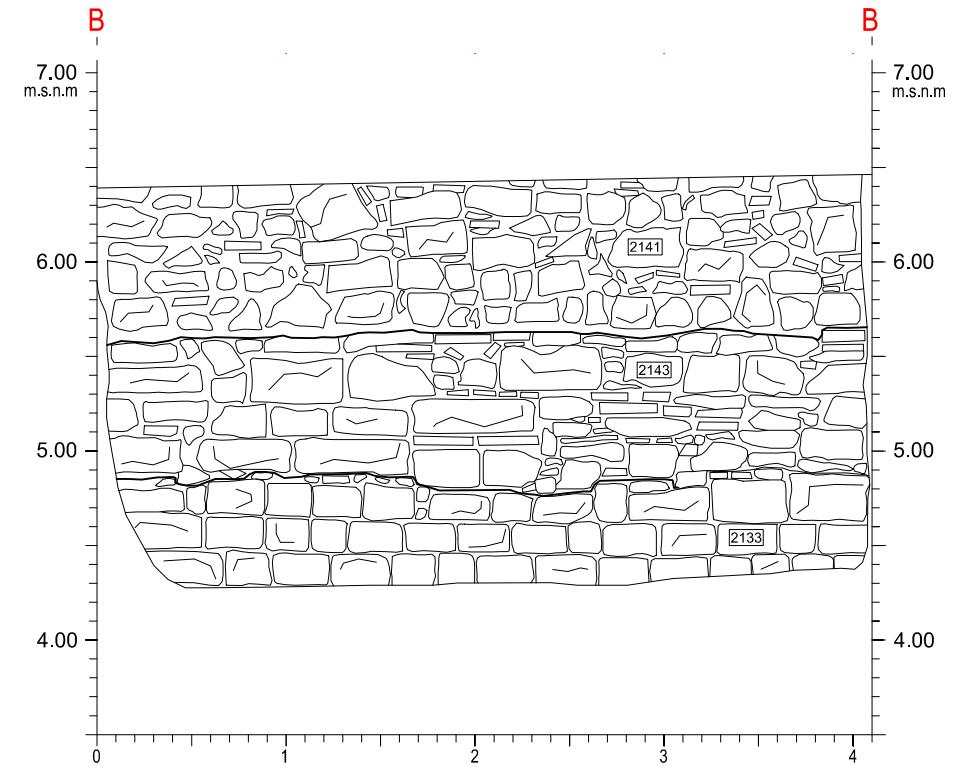
Secció M-M'. Cala 20



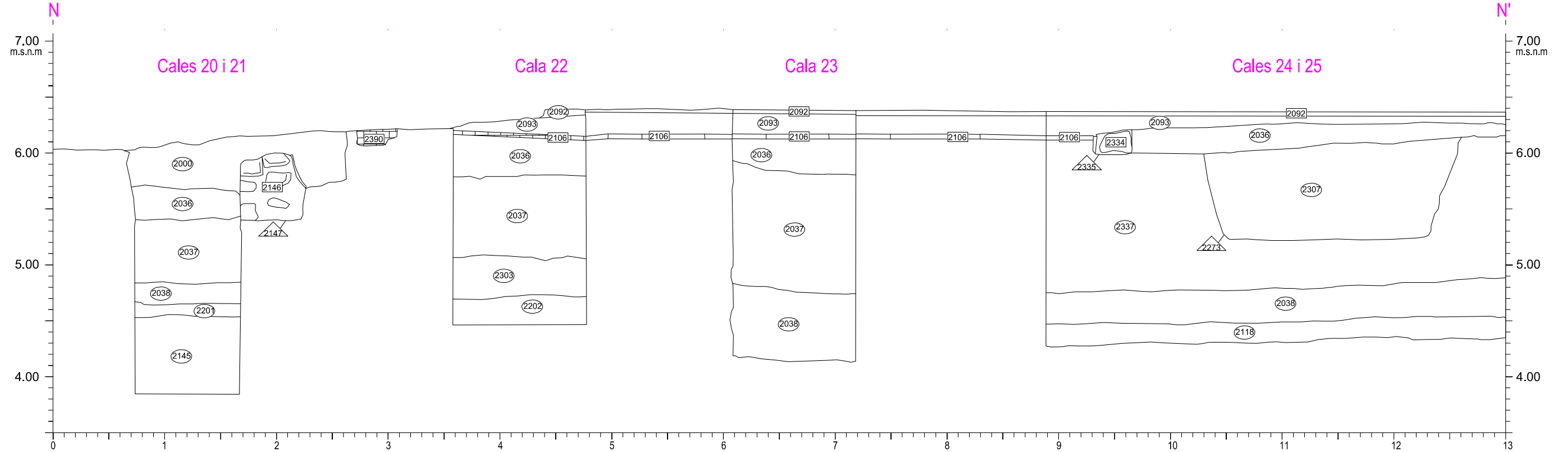
Alçat A-A'. Cala 20-21



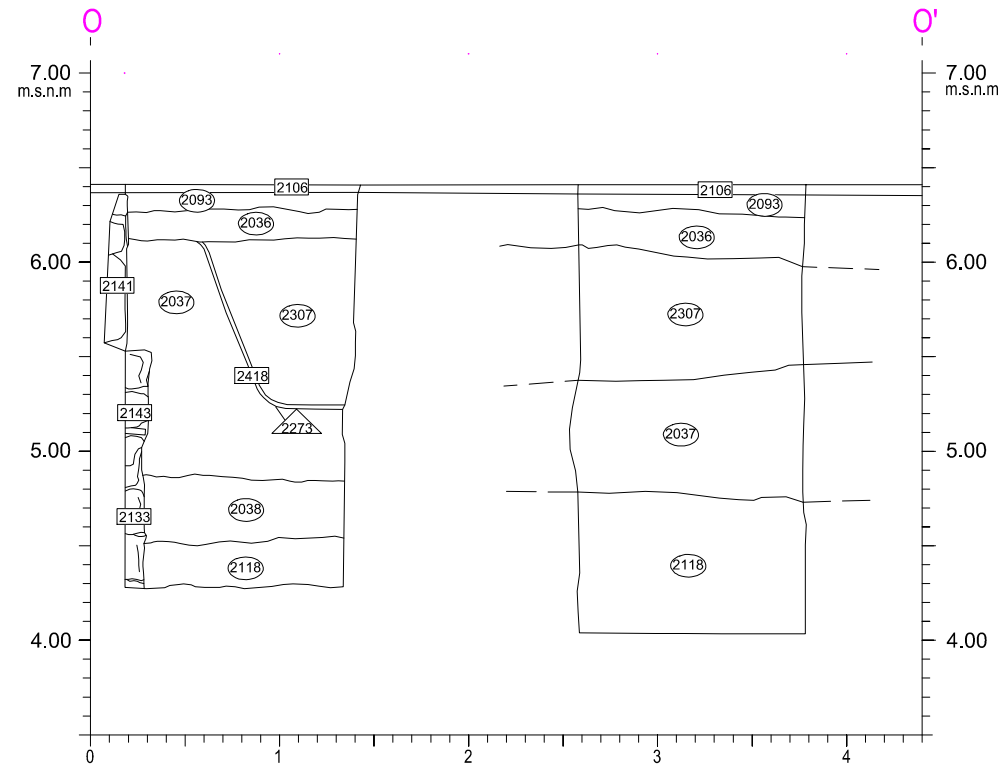
Alçat B-B'. Cala 24 i 25



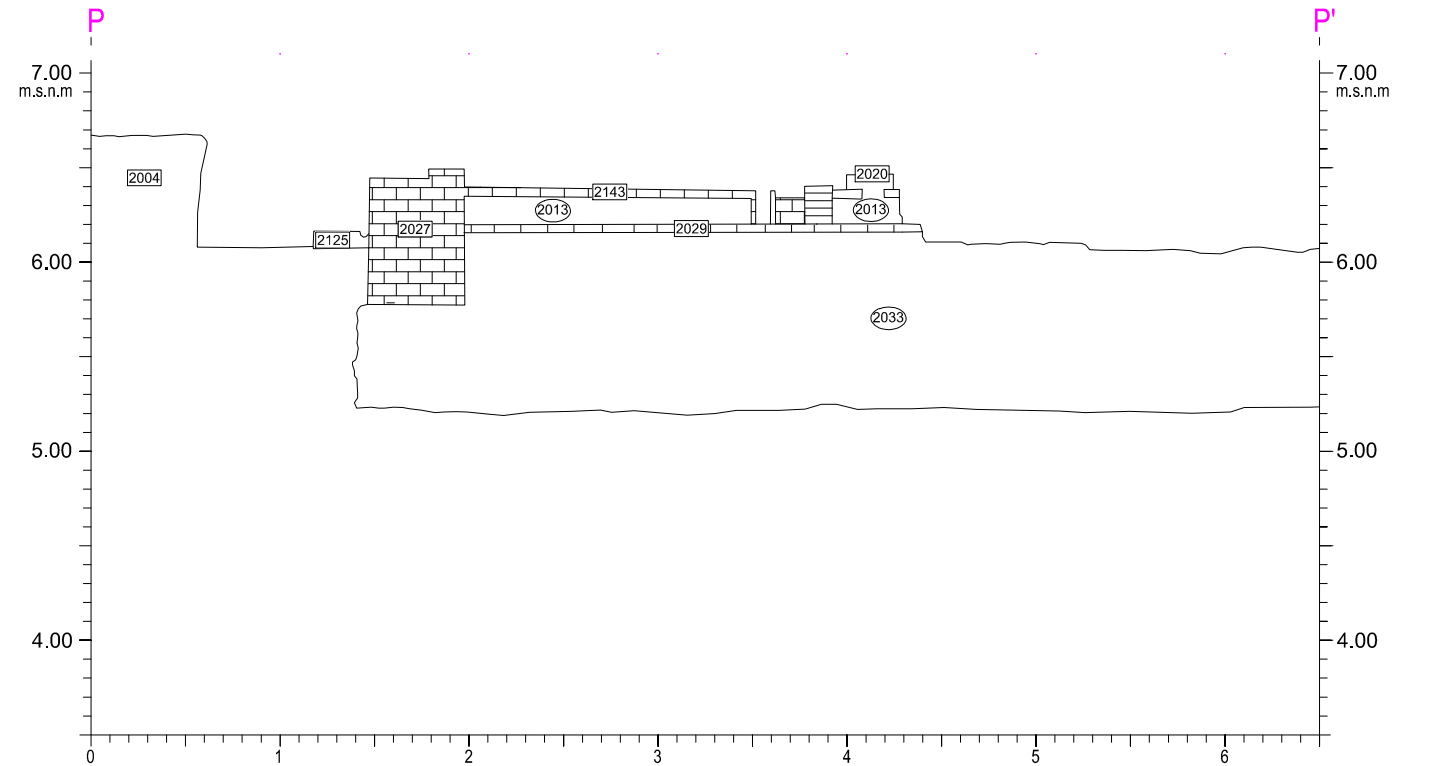
Secció N-N'. Cales 21,22,23,24 i 25



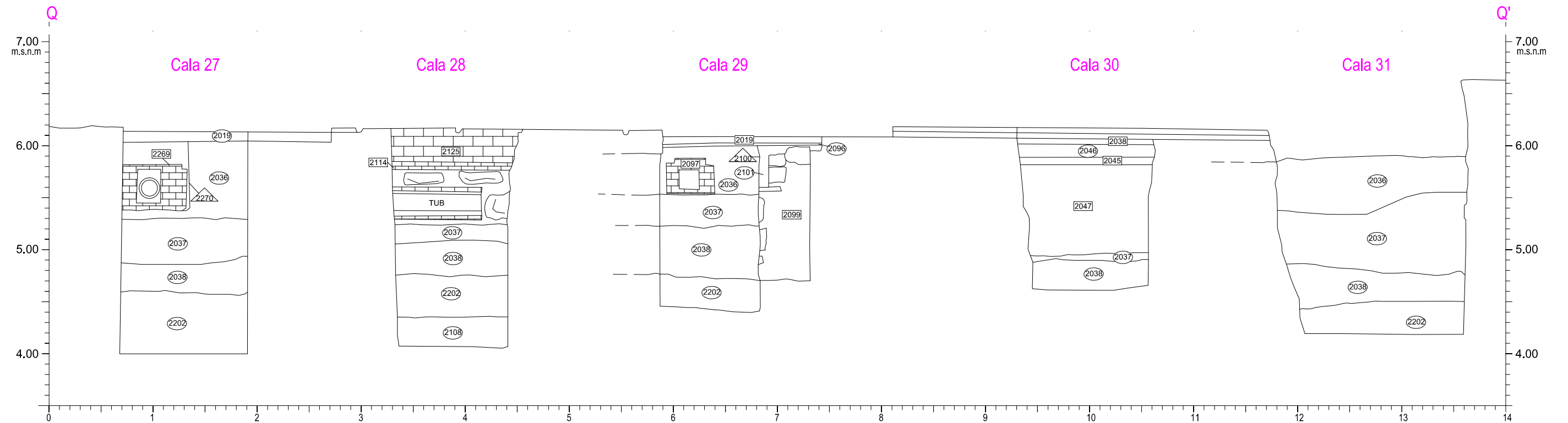
Secció O-O'. Cala 25 i 26

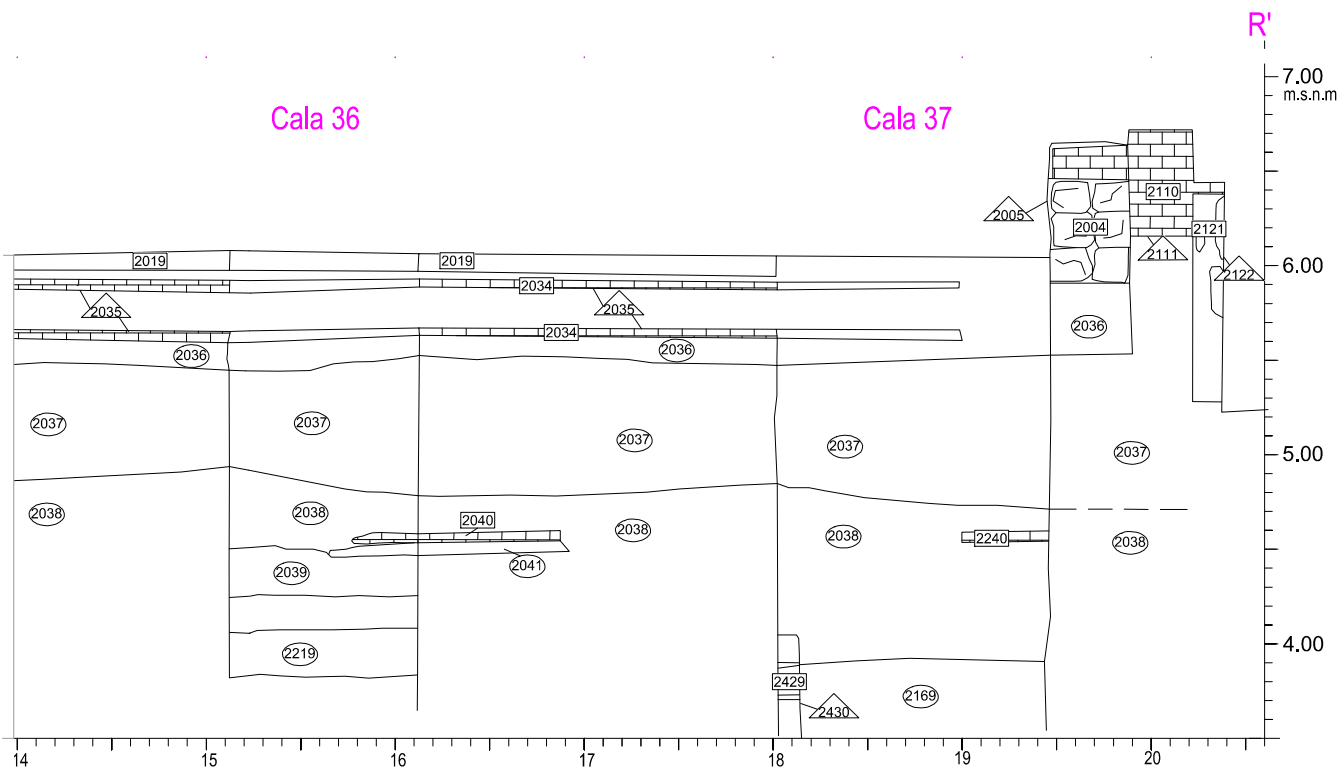
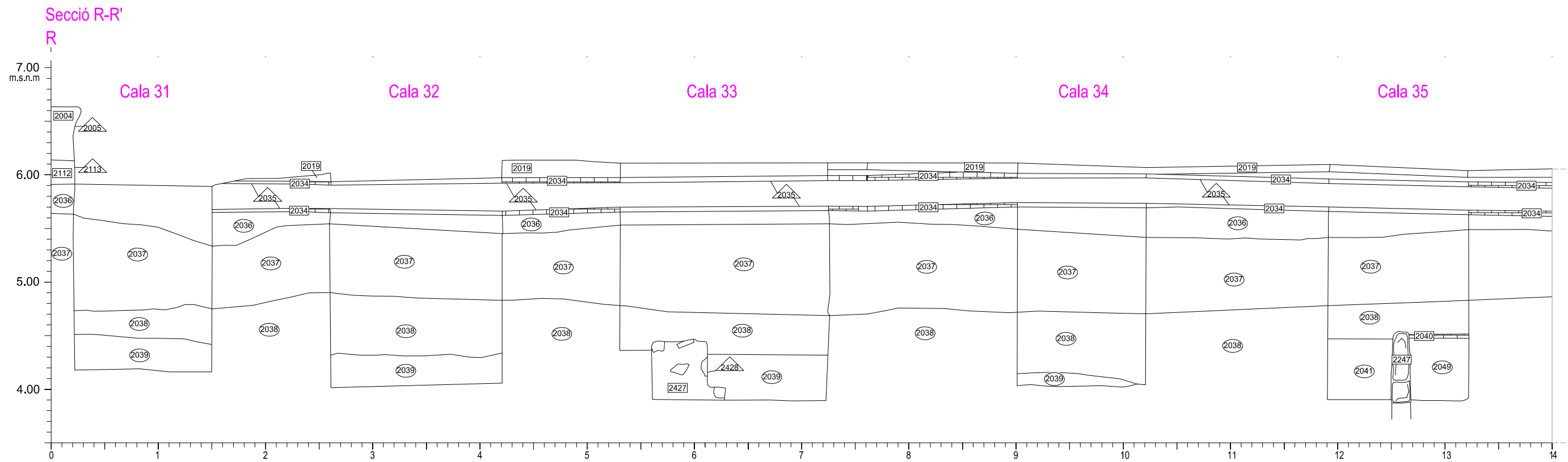


Secció P-P'. Cala 28 aprox.

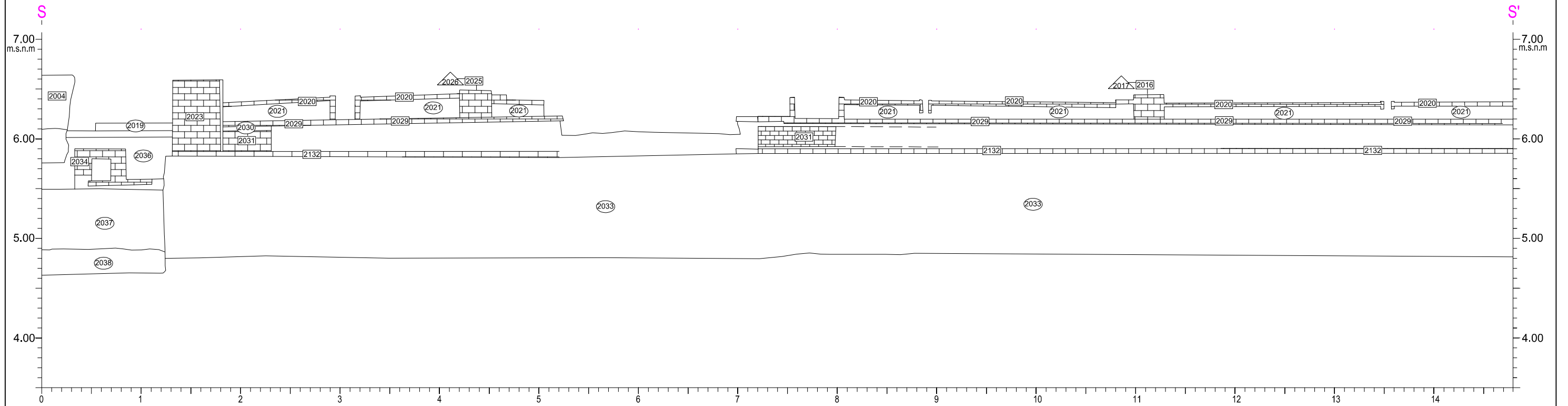


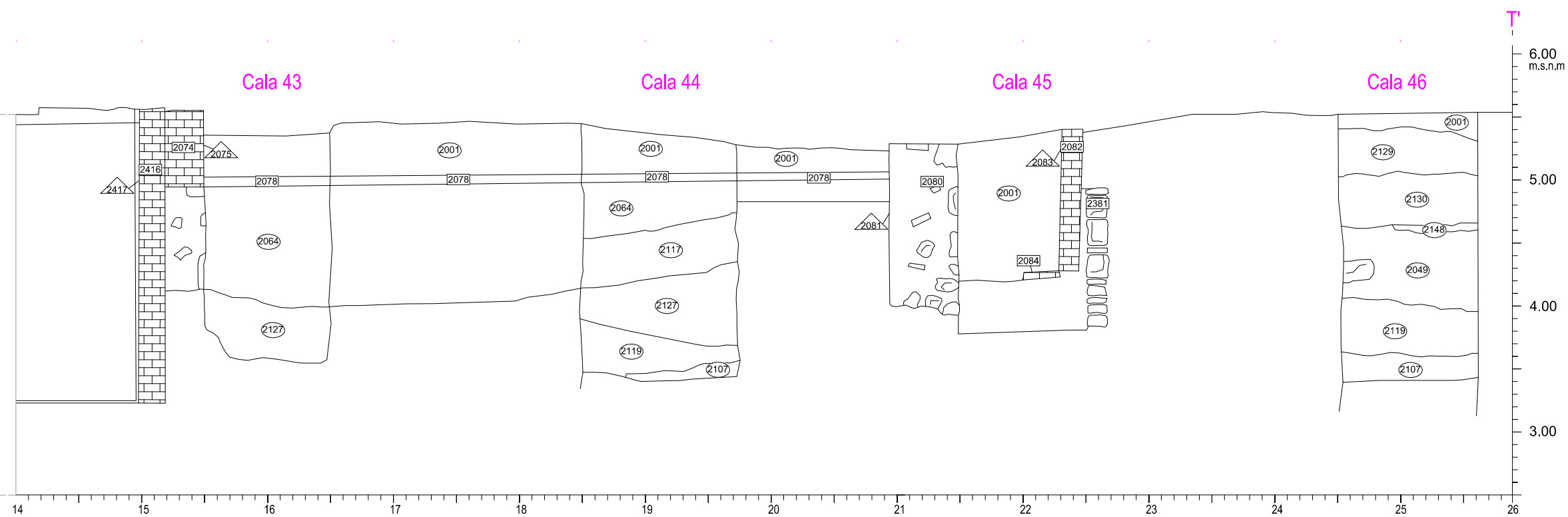
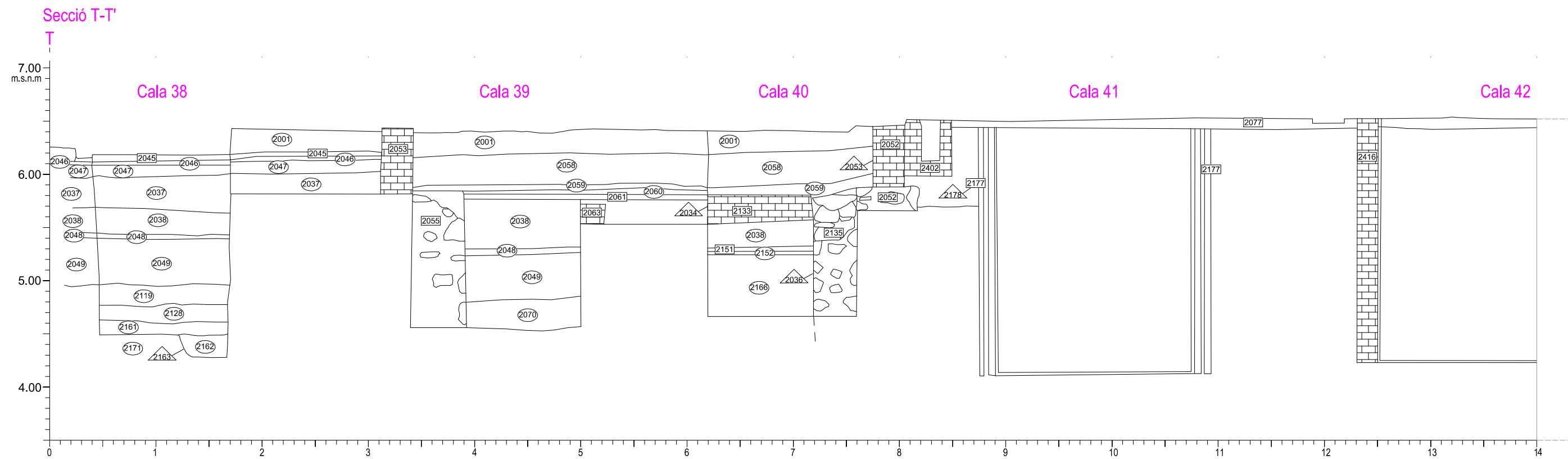
Secció Q-Q'



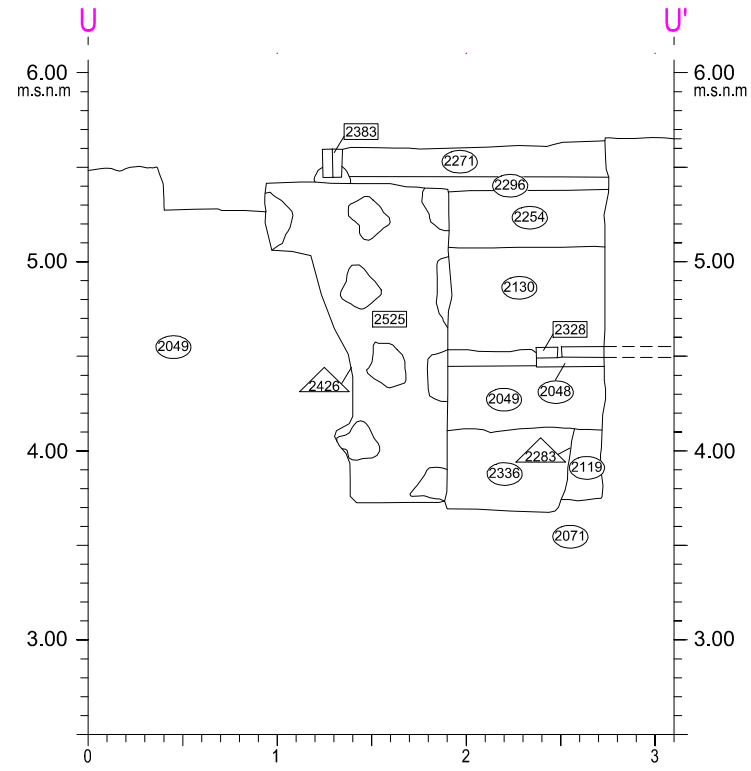


Secció S-S'. Cales 30,31,32,33,34 i 35 aprox





Secció U-U'. Cala 47



Secció V-V'. Cala 47

